














Условные обозначения

	- обозначение земельного участка или здания
	- уточненная часть границы земельного участка
	- существующая часть границы земельного участка
	- номер кадастрового квартала
	- граница кадастрового квартала
	- реестровый номер границы населенного пункта или МО
	- граница н.п. Неклочь
	- характерная точка границы земельного участка
	- характерная точка границы здания
	- обозначение новых точек границ земельных участков
	- обозначение точек, местоположение которых не изменилось
	- обозначение точек, местоположение которых уточнено при проведении ККР
	- реестровый номер территориальной зоны