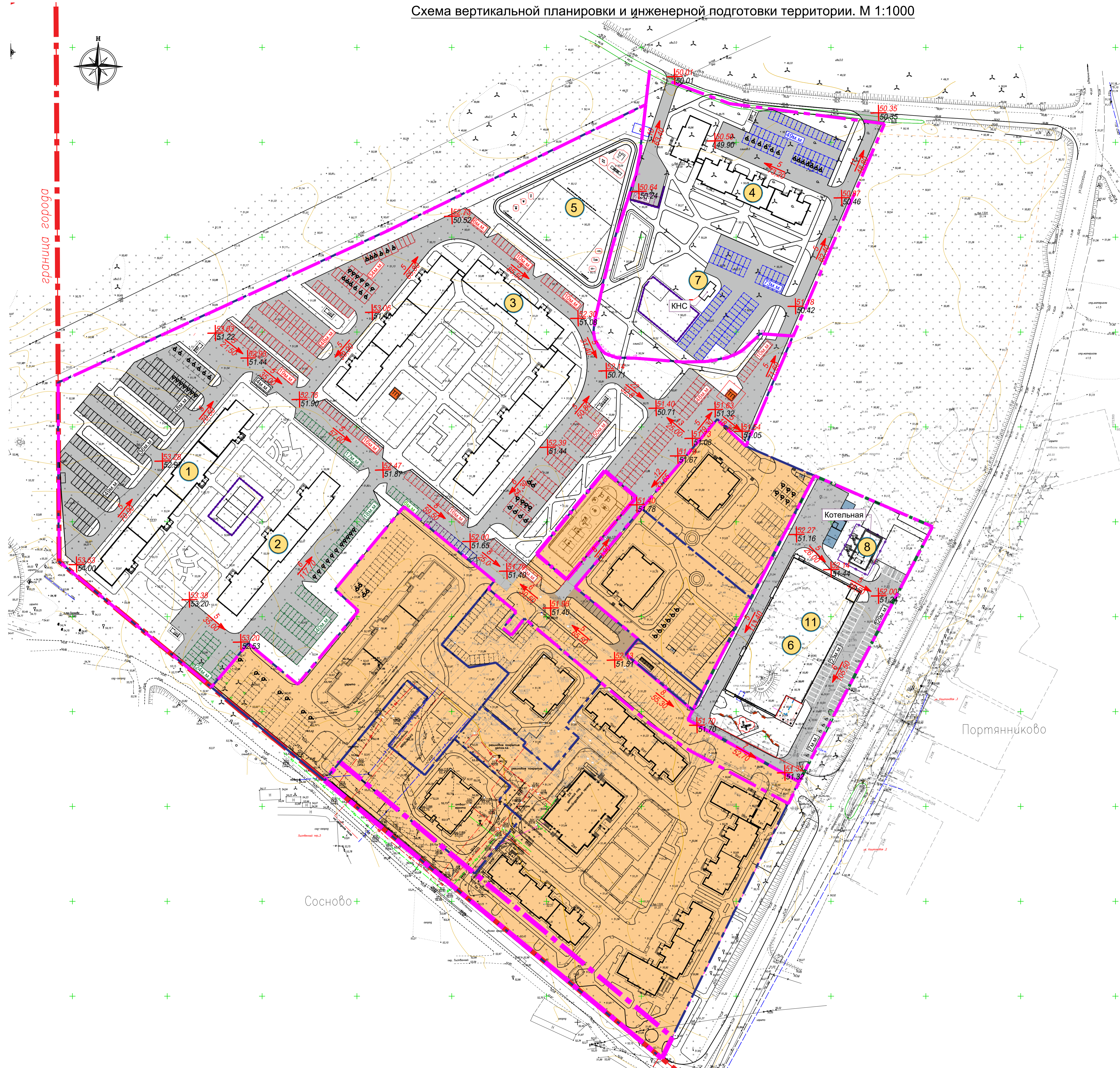


Схема вертикальной планировки и инженерной подготовки территории. М 1:1000

Ведомость жилых и общественных зданий и сооружений

Номер на плане	Наименование и обозначение	Этажность	Количество квартир	Площадь (общая), м²			
				застройки	здания	квартир	
1	Проектируемый многоквартирный жилой дом	9	162	1756,17		10416,0	
2	Проектируемый многоквартирный жилой дом	9	126	1317,13		7812,0	
3	Проектируемый многоквартирный жилой дом с встроенными нежилыми помещениями	9	332	3513,33		20253,0 580,0*	
4	Проектируемый многоквартирный жилой дом	9	144	1215,0		7120,0	
5	Открытая площадка для занятий спортом	-	-	3153,0		-	
6	Проектируемый торговый центр	1	-	3000,0	2965,0	-	
Объекты инженерной инфраструктуры							
7	Канализационно-насосная станция	1	-	-	-	-	
8	Квартальная котельная	1	-	-	-	-	



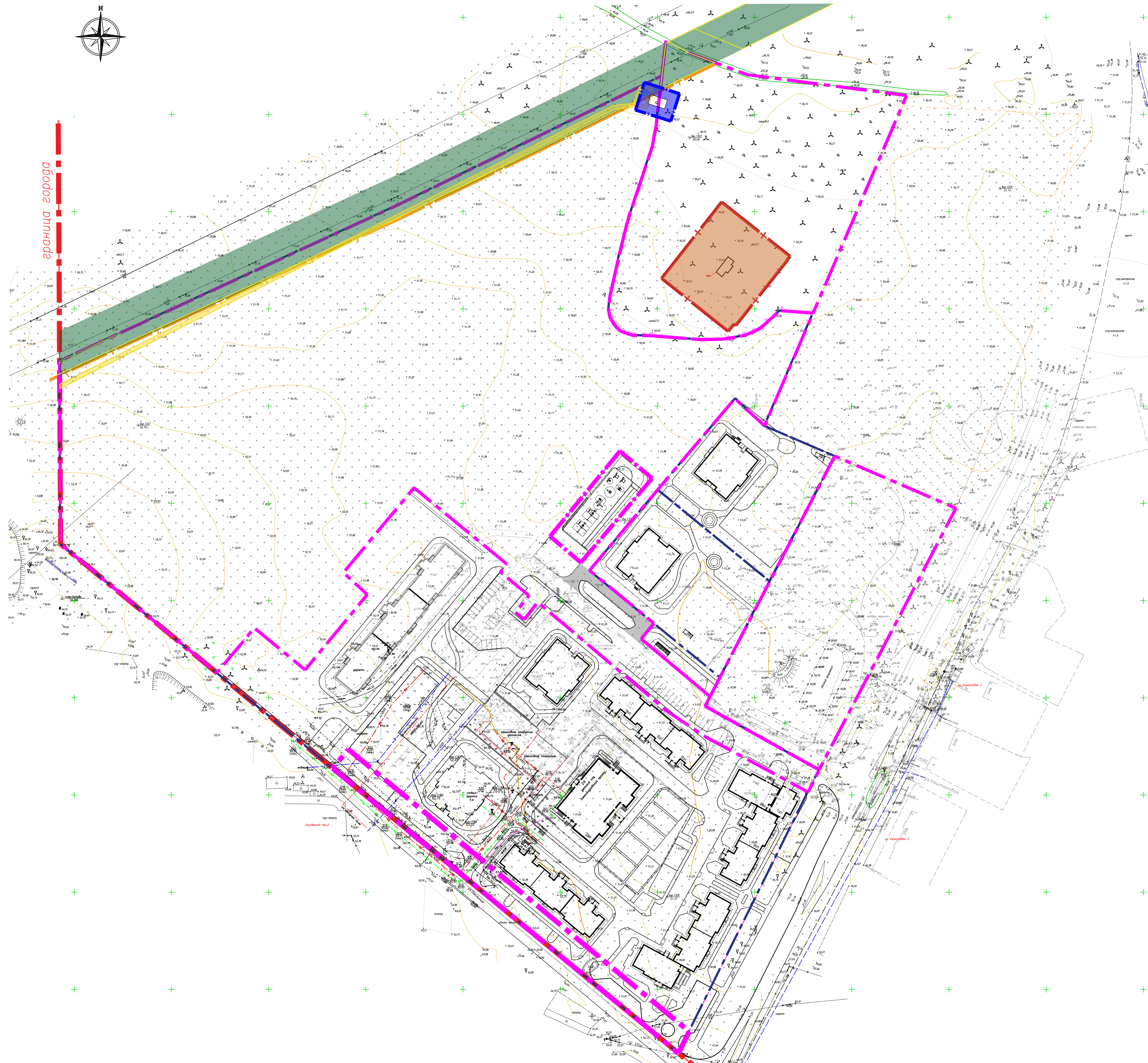
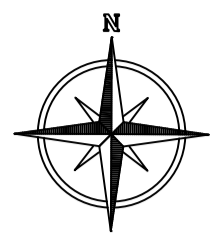
Условные обозначения :

- здания и сооружения;
- границы земельных участков;
- территория существующей застройки;
- проектная ("красная") отметка рельефа;
- существующая ("черная") отметка рельефа;
- величина уклона в промилле;
- расстояние между точками перелома, м.
- граница муниципального образования "Город Псков";

				456-2024/01 2.ППТ		
				Корректировка проекта планировки и проекта межевания территории мкр. Околица в д. Портянниково Псковской области		
Изм.	Кол. уч.	Лист № док.	Подпись	Дата	Стадия	Лист
Разработал	Поднев				ППТ	7
				Материалы по обоснованию проекта планировки территории		
				Схема вертикальной планировки и инженерной подготовки территории. М 1:1000		
				Формат А1		

Согласовано
Изм. № подл.
Подпись и дата
Взам. инв. №

Схема границ зон с особыми условиями использования территории. М 1:1000



Условные обозначения :

-  - здания и сооружения;
-  - границы земельных участков;
-  - граница муниципального образования "Город Псков";
-  - охранная зона воздушной сети электроснабжения, 10м;
-  - охранная зона существующей КНС, 20м;
-  - охранная зона подземных сетей электроснабжения, 2м;
-  - охранная зона существующей ТП, 5м;

Инв. № подл. Подпись и дата
 Изм. № подл. Подпись и дата
 Согласовано


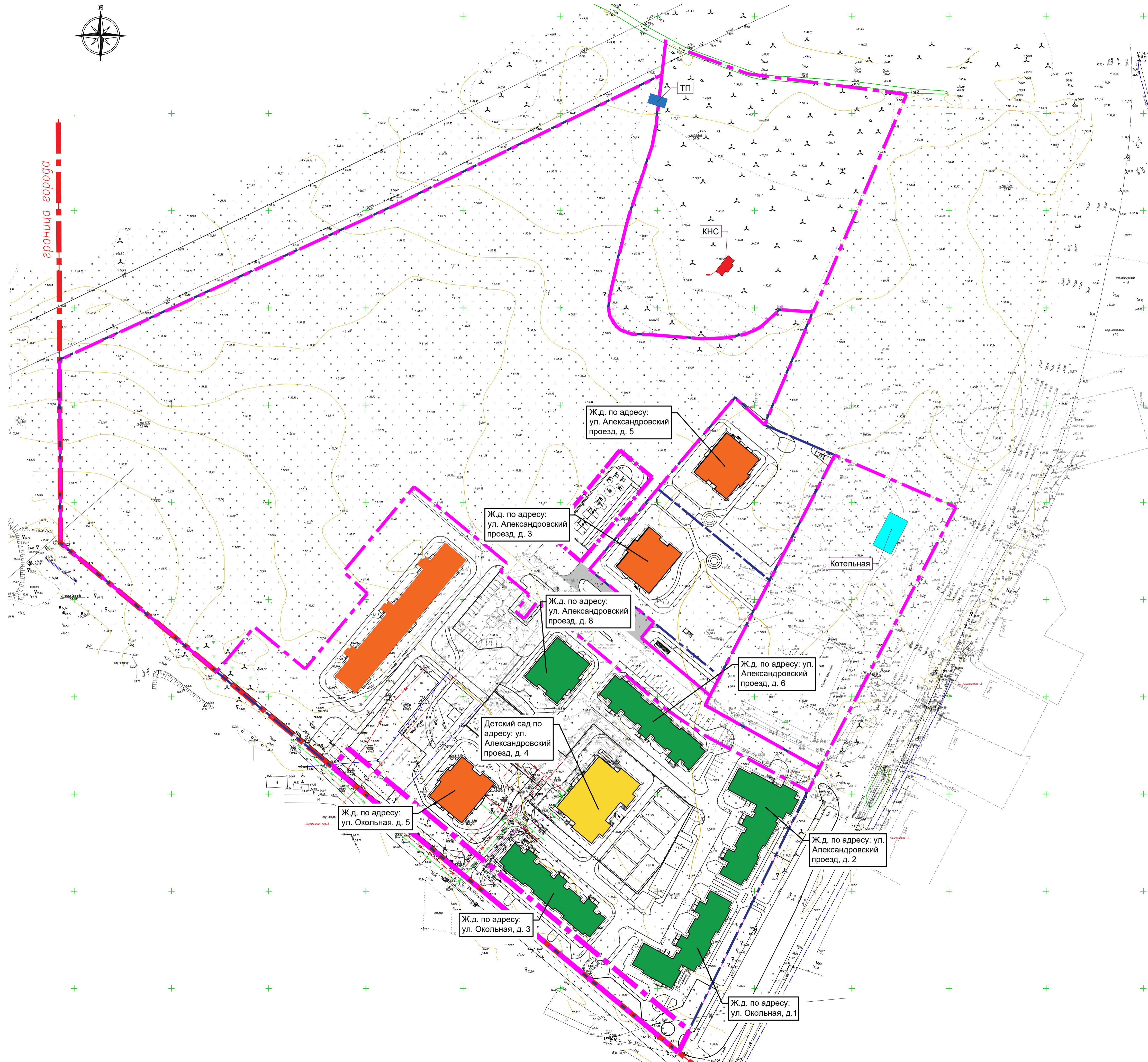
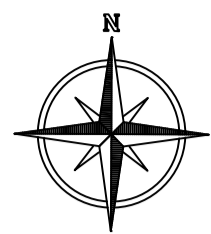
				456-2024/01 2.ППТ			
				Корректировка проекта планировки и проекта межевания территории мкр. Околица в д. Портянниково Псковской области			
Изм.	Коп. у.	Лист № док.	Подпись	Дата	Стадия	Лист	Листов
Разработал	Подписал		<i>Сидя</i>		ППТ	8	
Н. контроль	Тихонова		<i>Тихонова</i>		Схема границ зон с особыми условиями использования территории. М 1:1000		
ГИП	Клименко		<i>Клименко</i>		 http://tm-proekt.ru		
							Формат А1

Схема местоположения существующих объектов капитального строительства. М 1:1000



Условные обозначения :

-  - границы земельных участков;
-  - существующие многоквартирные жилые дома;
-  - существующее детское дошкольное учреждение;
-  - КНС;
-  - газовая котельная;
-  - строящиеся многоквартирные жилые дома;
-  - трансформаторная подстанция;

Согласовано
Изм. № подл. Подпись и дата
Взам. инв. №

				456-2024/01 2.ППТ		
				Корректировка проекта планировки и проекта межевания территории мкр. Околица в д. Портянниково Псковской области		
Изм.	Коп. у.	Лист № док.	Подпись	Дата	Материалы по обоснованию проекта планировки территории	Стадия
Разработал	Подпис				ППТ	Лист
						Листов
					9	
Н. контроль ГИП				Тихонова Клименко		Схема местоположения существующих объектов капитального строительства. М 1:1000
				ПРОЕКТ http://tm-proekt.ru		Формат А1

