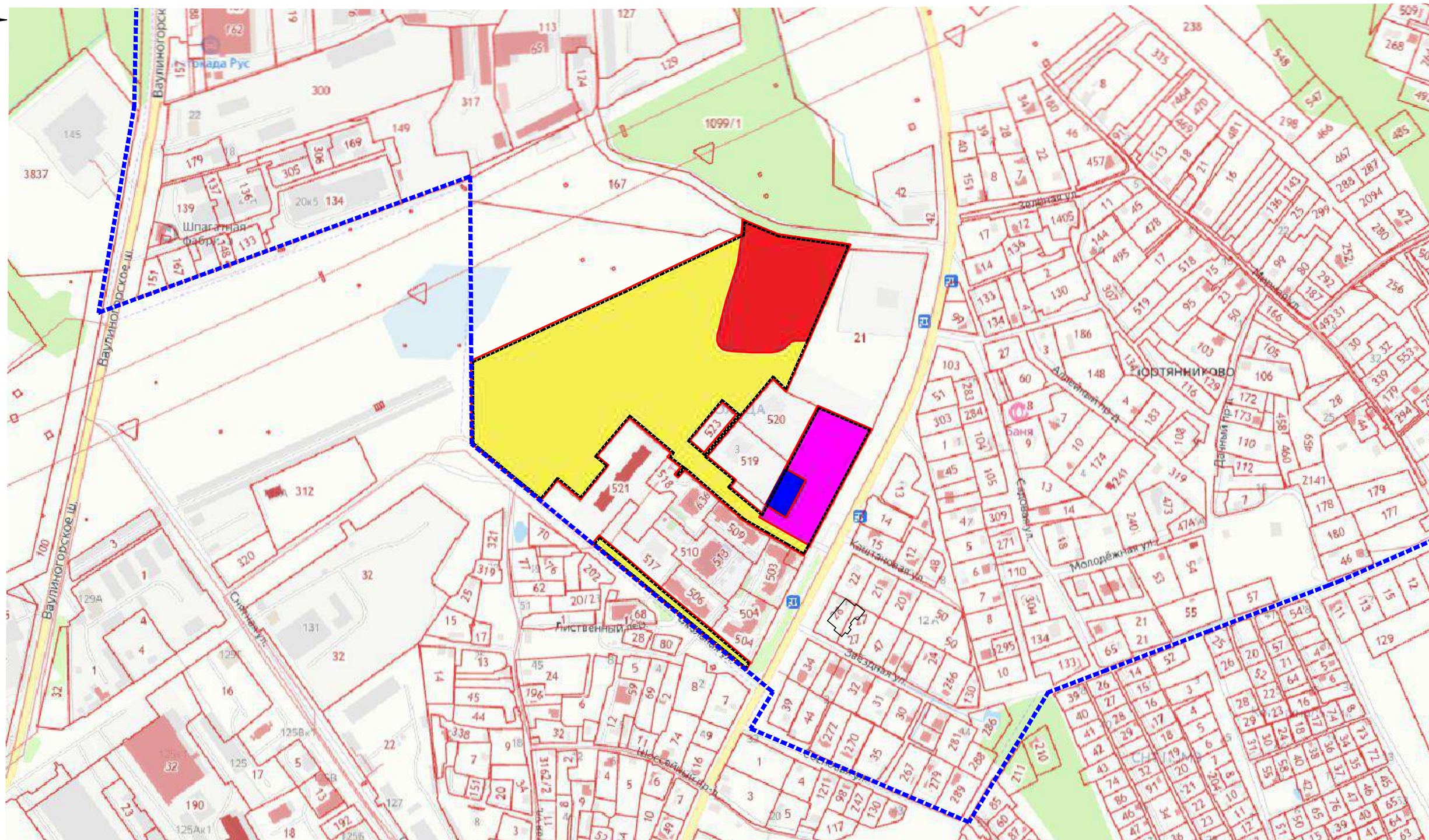



Фрагмент публичной кадастровой карты. М 1:5000.



Условные обозначения:

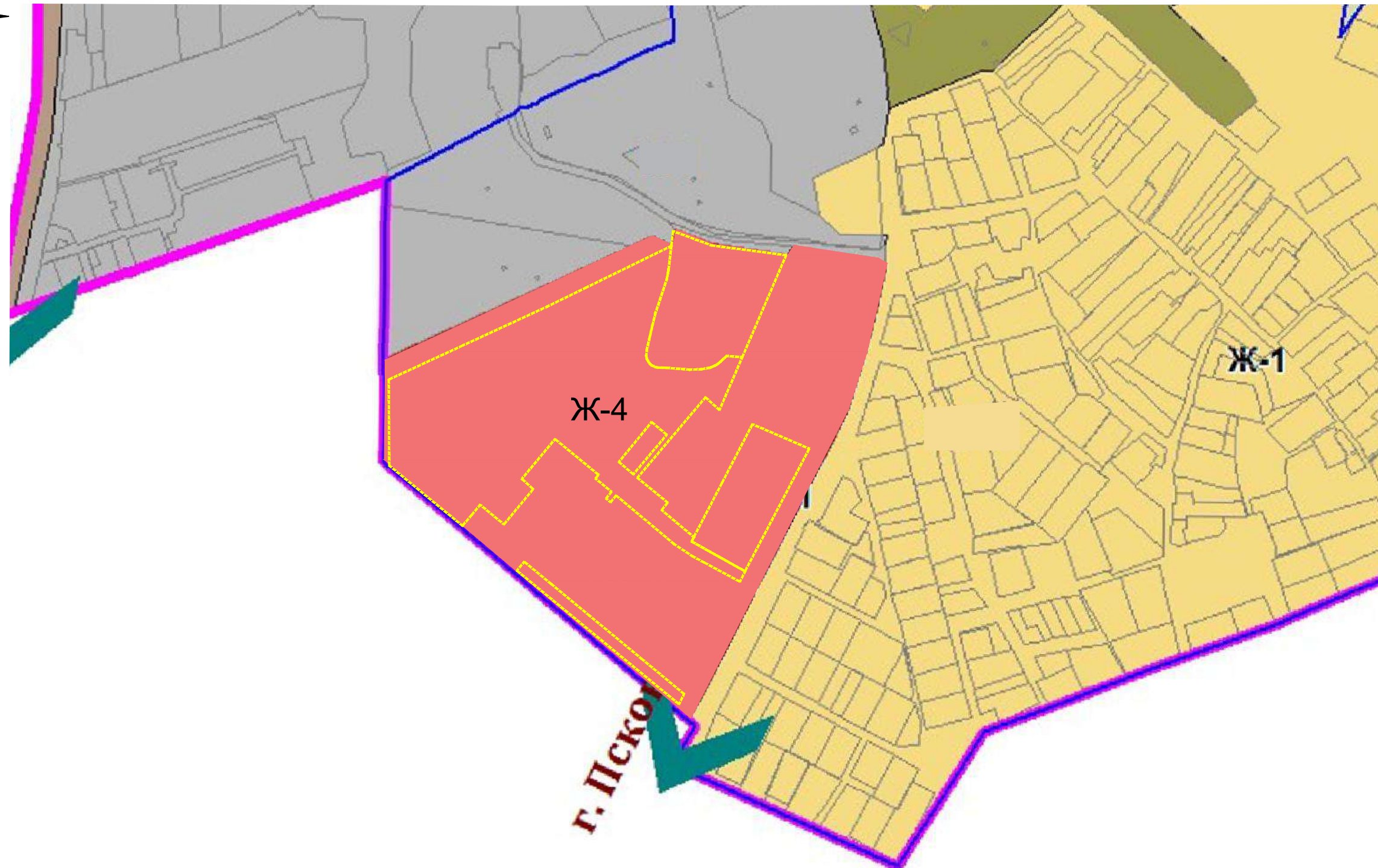

- территория, в отношении которой разрабатывается проект планировки земельный участок с КН 60:18:0141102:33 S=64247,0 кв.м.;
- территория, в отношении которой разрабатывается проект планировки земельный участок с КН 60:18:0000000:1099 S=58484,0 кв.м.;
- территория, в отношении которой разрабатывается проект планировки земельный участок с КН 60:18:0141102:30 S=8629,0 кв.м.;
- территория, в отношении которой разрабатывается проект планировки земельный участок с КН 60:18:0141102:502 S=1371,0 кв.м.;
- граница проектирования;
- граница муниципального образования "Город Псков";

Согласовано
Взам. инв. №
Подпись и дата
Инв. № подл.

						456-2024/01 2.ППТ			
						Корректировка проекта планировки и проекта межевания территории мкр. Околица в д. Портянкиново Псковской области			
Изм.	Кол. уч.	Лист	№ док.	Подпись	Дата	Материалы по обоснованию проекта планировки территории	Стадия	Лист	Листов
Разработал	Поднев						ППТ	2	
						Фрагмент публичной кадастровой карты. М 1:5000.			
						ПРОЕКТ http://tm-proekt.ru			
						Формат А3			

Фрагмент схемы градостроительного зонирования территории Писковичской волости.


М 1:5000.



Условные обозначения:


- граница проектирования
- Ж-4 - зона застройки многоэтажными многоквартирными жилыми домами (Ж-4);

Согласовано		Взам. инв. №		Подпись и дата	
Инв. № подл.					

						456-2024/01 2.ППТ			
						Корректировка проекта планировки и проекта межевания территории мкр. Околица в д. Портянниково Псковской области			
Изм.	Кол. уч.	Лист	№ док.	Подпись	Дата	Материалы по обоснованию проекта планировки территории	Стадия	Лист	Листов
				<i>М.И. Сидоров</i>			ППТ	3	
Н. контроль	Тихонова			<i>О.И. Клименко</i>		Фрагмент схемы градостроительного зонирования территории Писковичской волости. М 1:5000.			
ГИП	Клименко								

План красных линий. М 1:1000

Координаты поворотных точек красных линий



№ точки	X	Y
1	503067.22	1272060.83
2	503213.70	1271883.02
3	503223.43	1271891.01
4	503078.38	1272066.37
5	503201.58	1272127.52
6	503229.57	1272075.43
7	503242.95	1272055.27
8	503299.15	1271988.40
9	503302.56	1271983.99
10	503314.85	1271969.21
11	503318.80	1271972.48
12	503427.91	1271839.83
13	503421.80	1271834.78
14	503437.65	1271815.60
15	503456.73	1271831.38
16	503314.33	1272006.20
17	503414.98	1272091.32
18	503409.26	1272098.28
19	503427.38	1272112.82
20	503560.90	1272169.49
21	503570.43	1272096.44
22	503577.23	1272078.15
23	503547.53	1272058.47
24	503545.05	1272058.28
25	503542.71	1272059.11
26	503534.94	1272063.85
27	503516.21	1272058.60
28	503520.42	1272025.57
29	503533.38	1272047.32
30	503544.38	1272049.40
31	503550.81	1272050.14
32	503550.00	1272052.72
33	503560.34	1272055.98
34	503561.81	1272051.40
35	503569.88	1272052.32
36	503587.92	1272054.37
37	503347.46	1272203.58
38	503218.47	1272136.05
39	503250.58	1272077.04
40	503280.31	1272041.69
41	503288.31	1272048.16
42	503315.50	1272015.04
43	503404.11	1272090.04
44	503389.84	1272105.12
45	503559.75	1272178.27
46	503483.72	1272052.07
47	503463.43	1272035.97
48	503439.26	1272065.45
49	503460.02	1272082.08
46	503483.72	1272052.07

- Условные обозначения :
- здания и сооружения;
 - красные линии улиц;
 - линия отступа застройки от красных линий 5м;
 - границы земельных участков;
 - граница муниципального образования "Город Псков";
 - территория существующей застройки;
 - территория проектируемой жилой застройки;

Изм. № подл. Подпись и дата

Изм. № подл.				Подпись и дата				456-2024/01 2.ППТ					
Изм. № подл.				Подпись и дата				Корректировка проекта планировки и проекта межевания территории мкр. Околица в д. Портянниково Псковской области					
Изм. № подл.				Подпись и дата				Материалы по обоснованию проекта планировки территории					
Изм. № подл.				Подпись и дата				Стадия		Лист		Листов	
Изм. № подл.				Подпись и дата				ППТ		4			
Изм. № подл.				Подпись и дата				План красных линий. М 1:1000					
Изм. № подл.				Подпись и дата				 http://nm-proekt.ru					
Изм. № подл.				Подпись и дата				Формат А1					