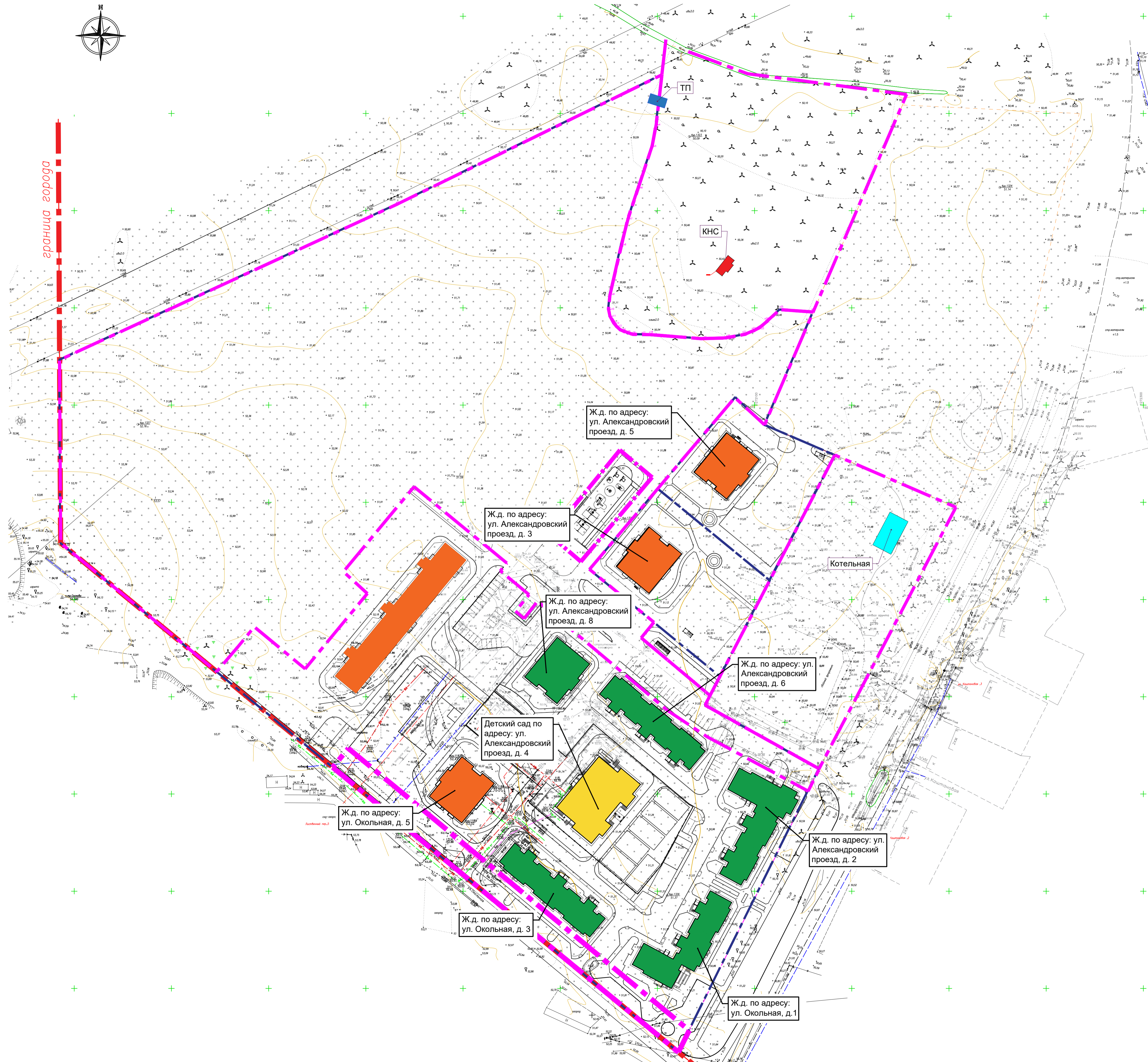
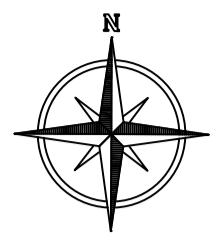



Схема местоположения существующих объектов капитального строительства. М 1:1000



Условные обозначения :

-  - границы земельных участков;
-  - существующие многоквартирные жилые дома;
-  - существующее детское дошкольное учреждение;
-  - КНС;
-  - газовая котельная;
-  - строящиеся многоквартирные жилые дома;
-  - трансформаторная подстанция;

				456-2024/01 2.ППТ		
				Корректировка проекта планировки и проекта межевания территории мкр. Околица в д. Портянниково Псковской области		
Изм.	Кол. у.	Лист № док.	Подпись	Дата	Материалы по обоснованию проекта планировки территории	Стадия
Разработал	Подпис		<i>[Signature]</i>		ППТ	Лист
					9	Листов
				Схема местоположения существующих объектов капитального строительства. М 1:1000		
				 http://tm-proekt.ru		
				Формат А1		

Согласовано
 Подпись и дата
 Имя, инв. №