

ИП ЛЕВАШОВА ДИАНА СЕРГЕЕВНА

ОГРНИП 319745600007730 ИНН 745310402507

Р. СЧ. 40802810472000031769 В ЧЕЛЯБИНСКОМ ОТДЕЛЕНИИ № 8597 ПАО СБЕРБАНК

К. СЧ. 30101810700000000602 БИК 047501602

ЮР. АДРЕС: 454003, Г. ЧЕЛЯБИНСК, ПР-КТ. ГЕРОЯ РОССИИ РОДИОНОВА Е.Н., Д. 19, КВ. 267

ТЕЛ. 89227360942, 89227360942@MAIL.RU

**ПРОЕКТ ПЛАНИРОВКИ ТЕРРИТОРИИ
ДЛЯ ЗЕМЕЛЬНОГО УЧАСТКА С КН 60:18:0112601:205
Д. НЕЕЛОВО "ЛОГОЗОВСКАЯ ВОЛОСТЬ"
ПСКОВСКОЙ ОБЛАСТИ**

3L/24

Том 3

Раздел 1

**Проект межевания территории
Текстовые материалы (пояснительная записка)
(Основная утверждаемая часть)**

ИП ЛЕВАШОВА ДИАНА СЕРГЕЕВНА

ОГРНИП 319745600007730 ИНН 745310402507

Р. СЧ. 40802810472000031769 В ЧЕЛЯБИНСКОМ ОТДЕЛЕНИИ № 8597 ПАО СБЕРБАНК

К. СЧ. 30101810700000000602 БИК 047501602

ЮР. АДРЕС: 454003, Г. ЧЕЛЯБИНСК, ПР-КТ. ГЕРОЯ РОССИИ РОДИОНОВА Е.Н., Д. 19, КВ. 267

ТЕЛ. 89227360942, 89227360942@MAIL.RU

**ПРОЕКТ ПЛАНИРОВКИ ТЕРРИТОРИИ
ДЛЯ ЗЕМЕЛЬНОГО УЧАСТКА С КН 60:18:0112601:205
Д. НЕЕЛОВО "ЛОГОЗОВСКАЯ ВОЛОСТЬ"
ПСКОВСКОЙ ОБЛАСТИ**

3L/24

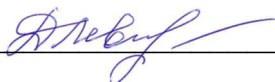
Том 3

Раздел 1

**Проект межевания территории
Текстовые материалы (пояснительная записка)
(Основная утверждаемая часть)**

Заказчик: Администрация Псковского района

Индивидуальный
предприниматель





Д.С. ЛЕВАШОВА

СОСТАВ ДОКУМЕНТАЦИИ

Проект планировки территории		
ТОМ 1		
Раздел 1	Текстовые материалы (пояснительная записка) (Основная утверждаемая часть)	-
Раздел 2	Графическая часть (Основная утверждаемая часть)	-
Лист 1	Чертеж планировки территории	1:1000
ТОМ 2		
Раздел 1	Текстовые материалы (пояснительная записка) (Материалы по обоснованию проекта планировки территории)	
Раздел 2	Графическая часть (Материалы по обоснованию проекта планировки территории)	
Лист 1	Карта (фрагмент карты) планировочной структуры территории города с отображением границ элементов планировочной структуры	1:5000
Лист 2	Схема организации движения транспорта и пешеходов, схема организации улично-дорожной сети	1:1000
Лист 3	Сводный план инженерных сетей	1:1000
Лист 4	Схема границ территории объектов культурного наследия. Схема границ зон с особыми условиями использования территории	1:1000
Лист 5	Схема, отображающая местоположение существующих объектов капитального строительства, в том числе линейных объектов, подлежащих сносу, объектов незавершенного строительства, а также проходы к водным объектам общего пользования и их береговым полосам	1:1000
Лист 6	Чертеж вариантов планировочных и объемно-пространственных решений застройки территории в соответствии с проектом планировки территории	1:1000
Лист 7	Схема вертикальной планировки территории, инженерной подготовки и инженерной защиты территории	1:1000
Проект межевания территории		
ТОМ 3		
Раздел 1	Текстовые материалы (пояснительная записка) (Основная утверждаемая часть)	
Раздел 2	Графическая часть (Основная утверждаемая часть)	
Лист 1	Чертеж межевания территории	1:1000
ТОМ 4		
Раздел 1	Графическая часть (Материалы по обоснованию проекта планировки территории)	
Лист 1	Чертеж материалов по обоснованию проекта межевания	1:1000

СОСТАВ ИСПОЛНИТЕЛЕЙ

№ п/п	Должность	ФИО	Подпись
1	2	3	4
1	ГИП	Левашова Д.С.	
2	Разработал	Поспелова А.А.	

Примечание:

1. В границах проекта межевания территории отсутствуют границы особо охраняемых природных территорий.

2. В границах проекта межевания территории отсутствуют границы территорий объектов культурного наследия.

СОДЕРЖАНИЕ

	ВВЕДЕНИЕ	5
1	Перечень и сведения о площади образуемых и уточняемых земельных участков, в том числе возможные способы их образования. Вид разрешенного использования образуемых земельных участков в соответствии с проектом планировки территории	6
2	Перечень и сведения о площади образуемых земельных участков, которые будут отнесены к территориям общего пользования или имуществу общего пользования, в том числе, в отношении которых предполагается резервирование и (или) изъятие для государственных или муниципальных нужд	18
3	Целевое назначение лесов, вид (виды) разрешенного использования лесного участка, количественные и качественные характеристики лесного участка, сведения о нахождении лесного участка в границах особо защитных участков	19
4	Координаты образуемых земельных участков	19
5	Сведения о границах территории, в отношении которой утвержден проект межевания	22

ВВЕДЕНИЕ

Проект межевания территории выполнен на основании проекта планировки территории.

Проект межевания территории состоит из основной части, которая подлежит утверждению, и материалов по обоснованию этого проекта.

Территория проектирования располагается по адресу: Псковская область, Псковский район, сельское поселение «Логозовская волость», а именно территория в границах земельного участка КН 60:18:0112601:205.

Установленная система координат – МСК-60.

1. Перечень и сведения о площади образуемых и уточняемых земельных участков, в том числе возможные способы их образования.

Вид разрешенного использования образуемых земельных участков в соответствии с проектом планировки территории

Границы образуемых земельных участков установлены с учетом сложившейся кадастровой ситуацией на момент подготовки проекта межевания территории, а также с учетом параметров, определенных Правилами землепользования и застройки.

Таблица №1

Перечень и сведения о площади образуемых земельных участков

№ земельного участка	Вид разрешенного использования согласно классификатору ВРИ ЗУ 2024	Кадастровый номер исходного земельного участка	Разрешенный вид использования исходного земельного участка	Возможные способы образования ЗУ	Площадь исходного земельного участка, м ²	Площадь образуемого участка, м ²
1	2	3	4	5	6	7
60:18:0112601:205	Благоустройство территории (12.0.2)	60:18:0112601:205	Благоустройство территории (12.0.2)	Образование земельного участка путем раздела земельного участка с кадастровым номером 60:18:0112601:205 с сохранением исходного земельного участка в измененных границах (кад.кв. 60:18:0112601)	71 890	7 823
:ЗУ1	Коммунальное обслуживание (3.1)	60:18:0112601:205	Благоустройство территории (12.0.2)	Образование земельного участка путем раздела земельного участка с кадастровым номером 60:18:0112601:205 с сохранением исходного	71 890	617

№ земельного участка	Вид разрешенного использования согласно классификатору ВРИ ЗУ 2024	Кадастровый номер исходного земельного участка	Разрешенный вид использования исходного земельного участка	Возможные способы образования ЗУ	Площадь исходного земельного участка, м ²	Площадь образуемого участка, м ²
1	2	3	4	5	6	7
				земельного участка в измененных границах (кад.кв. 60:18:0112601)		
:ЗУ2	Для индивидуального жилищного строительства (2.1)	60:18:0112601:205	Благоустройство территории (12.0.2)	Образование земельного участка путем раздела земельного участка с кадастровым номером 60:18:0112601:205 с сохранением исходного земельного участка в измененных границах (кад.кв. 60:18:0112601)	71 890	1 280
:ЗУ3	Для индивидуального жилищного строительства (2.1)	60:18:0112601:205	Благоустройство территории (12.0.2)	Образование земельного участка путем раздела земельного участка с кадастровым номером 60:18:0112601:205 с сохранением исходного земельного участка в измененных границах (кад.кв. 60:18:0112601)	71 890	1 500
:ЗУ4	Для индивидуального жилищного строительства (2.1)	60:18:0112601:205	Благоустройство территории (12.0.2)	Образование земельного участка путем раздела земельного участка с кадастровым номером 60:18:0112601:205 с	71 890	1 500

№ земельного участка	Вид разрешенного использования согласно классификатору ВРИ ЗУ 2024	Кадастровый номер исходного земельного участка	Разрешенный вид использования исходного земельного участка	Возможные способы образования ЗУ	Площадь исходного земельного участка, м²	Площадь образуемого участка, м²
1	2	3	4	5	6	7
				сохранением исходного земельного участка в измененных границах (кад.кв. 60:18:0112601)		
:ЗУ5	Для индивидуального жилищного строительства (2.1)	60:18:0112601:205	Благоустройство территории (12.0.2)	Образование земельного участка путем раздела земельного участка с кадастровым номером 60:18:0112601:205 с сохранением исходного земельного участка в измененных границах (кад.кв. 60:18:0112601)	71 890	1 500
:ЗУ6	Для индивидуального жилищного строительства (2.1)	60:18:0112601:205	Благоустройство территории (12.0.2)	Образование земельного участка путем раздела земельного участка с кадастровым номером 60:18:0112601:205 с сохранением исходного земельного участка в измененных границах (кад.кв. 60:18:0112601)	71 890	1 500
:ЗУ7	Для индивидуального жилищного строительства (2.1)	60:18:0112601:205	Благоустройство территории (12.0.2)	Образование земельного участка путем раздела земельного участка с кадастровым номером	71 890	1 491

№ земельного участка	Вид разрешенного использования согласно классификатору ВРИ ЗУ 2024	Кадастровый номер исходного земельного участка	Разрешенный вид использования исходного земельного участка	Возможные способы образования ЗУ	Площадь исходного земельного участка, м²	Площадь образуемого участка, м²
1	2	3	4	5	6	7
				60:18:0112601:205 с сохранением исходного земельного участка в измененных границах (кад.кв. 60:18:0112601)		
:ЗУ8	Для индивидуального жилищного строительства (2.1)	60:18:0112601:205	Благоустройство территории (12.0.2)	Образование земельного участка путем раздела земельного участка с кадастровым номером 60:18:0112601:205 с сохранением исходного земельного участка в измененных границах (кад.кв. 60:18:0112601)	71 890	1 495
:ЗУ9	Для индивидуального жилищного строительства (2.1)	60:18:0112601:205	Благоустройство территории (12.0.2)	Образование земельного участка путем раздела земельного участка с кадастровым номером 60:18:0112601:205 с сохранением исходного земельного участка в измененных границах (кад.кв. 60:18:0112601)	71 890	1 500
:ЗУ10	Для индивидуального жилищного строительства	60:18:0112601:205	Благоустройство территории (12.0.2)	Образование земельного участка путем раздела земельного участка с	71 890	1 500

№ земельного участка	Вид разрешенного использования согласно классификатору ВРИ ЗУ 2024	Кадастровый номер исходного земельного участка	Разрешенный вид использования исходного земельного участка	Возможные способы образования ЗУ	Площадь исходного земельного участка, м ²	Площадь образуемого участка, м ²
1	2	3	4	5	6	7
	(2.1)			кадастровым номером 60:18:0112601:205 с сохранением исходного земельного участка в измененных границах (кад.кв. 60:18:0112601)		
:ЗУ11	Для индивидуального жилищного строительства (2.1)	60:18:0112601:205	Благоустройство территории (12.0.2)	Образование земельного участка путем раздела земельного участка с кадастровым номером 60:18:0112601:205 с сохранением исходного земельного участка в измененных границах (кад.кв. 60:18:0112601)	71 890	1 500
:ЗУ12	Для индивидуального жилищного строительства (2.1)	60:18:0112601:205	Благоустройство территории (12.0.2)	Образование земельного участка путем раздела земельного участка с кадастровым номером 60:18:0112601:205 с сохранением исходного земельного участка в измененных границах (кад.кв. 60:18:0112601)	71 890	1 500
:ЗУ13	Для индивидуального	60:18:0112601:205	Благоустройство территории (12.0.2)	Образование земельного участка путем раздела	71 890	1 500

№ земельного участка	Вид разрешенного использования согласно классификатору ВРИ ЗУ 2024	Кадастровый номер исходного земельного участка	Разрешенный вид использования исходного земельного участка	Возможные способы образования ЗУ	Площадь исходного земельного участка, м ²	Площадь образуемого участка, м ²
1	2	3	4	5	6	7
	жилищного строительства (2.1)			земельного участка с кадастровым номером 60:18:0112601:205 с сохранением исходного земельного участка в измененных границах (кад.кв. 60:18:0112601)		
:ЗУ14	Для индивидуального жилищного строительства (2.1)	60:18:0112601:205	Благоустройство территории (12.0.2)	Образование земельного участка путем раздела земельного участка с кадастровым номером 60:18:0112601:205 с сохранением исходного земельного участка в измененных границах (кад.кв. 60:18:0112601)	71 890	1 500
:ЗУ15	Для индивидуального жилищного строительства (2.1)	60:18:0112601:205	Благоустройство территории (12.0.2)	Образование земельного участка путем раздела земельного участка с кадастровым номером 60:18:0112601:205 с сохранением исходного земельного участка в измененных границах (кад.кв. 60:18:0112601)	71 890	1 500
:ЗУ16	Для индивидуального	60:18:0112601:205	Благоустройство территории	Образование земельного участка	71 890	1 500

№ земельного участка	Вид разрешенного использования согласно классификатору ВРИ ЗУ 2024	Кадастровый номер исходного земельного участка	Разрешенный вид использования исходного земельного участка	Возможные способы образования ЗУ	Площадь исходного земельного участка, м²	Площадь образуемого участка, м²
1	2	3	4	5	6	7
	жилищного строительства (2.1)		(12.0.2)	путем раздела земельного участка с кадастровым номером 60:18:0112601:205 с сохранением исходного земельного участка в измененных границах (кад.кв. 60:18:0112601)		
:ЗУ17	Для индивидуального жилищного строительства (2.1)	60:18:0112601:205	Благоустройство территории (12.0.2)	Образование земельного участка путем раздела земельного участка с кадастровым номером 60:18:0112601:205 с сохранением исходного земельного участка в измененных границах (кад.кв. 60:18:0112601)	71 890	1 500
:ЗУ18	Для индивидуального жилищного строительства (2.1)	60:18:0112601:205	Благоустройство территории (12.0.2)	Образование земельного участка путем раздела земельного участка с кадастровым номером 60:18:0112601:205 с сохранением исходного земельного участка в измененных границах (кад.кв. 60:18:0112601)	71 890	1 500

№ земельного участка	Вид разрешенного использования согласно классификатору ВРИ ЗУ 2024	Кадастровый номер исходного земельного участка	Разрешенный вид использования исходного земельного участка	Возможные способы образования ЗУ	Площадь исходного земельного участка, м ²	Площадь образуемого участка, м ²
1	2	3	4	5	6	7
:ЗУ19	Для индивидуального жилищного строительства (2.1)	60:18:0112601:205	Благоустройство территории (12.0.2)	Образование земельного участка путем раздела земельного участка с кадастровым номером 60:18:0112601:205 с сохранением исходного земельного участка в измененных границах (кад.кв. 60:18:0112601)	71 890	1 498
:ЗУ20	Для индивидуального жилищного строительства (2.1)	60:18:0112601:205	Благоустройство территории (12.0.2)	Образование земельного участка путем раздела земельного участка с кадастровым номером 60:18:0112601:205 с сохранением исходного земельного участка в измененных границах (кад.кв. 60:18:0112601)	71 890	1 500
:ЗУ21	Для индивидуального жилищного строительства (2.1)	60:18:0112601:205	Благоустройство территории (12.0.2)	Образование земельного участка путем раздела земельного участка с кадастровым номером 60:18:0112601:205 с сохранением исходного земельного участка в измененных границах	71 890	1 500

№ земельного участка	Вид разрешенного использования согласно классификатору ВРИ ЗУ 2024	Кадастровый номер исходного земельного участка	Разрешенный вид использования исходного земельного участка	Возможные способы образования ЗУ	Площадь исходного земельного участка, м ²	Площадь образуемого участка, м ²
1	2	3	4	5	6	7
				(кад.кв. 60:18:0112601)		
:ЗУ22	Для индивидуального жилищного строительства (2.1)	60:18:0112601:205	Благоустройство территории (12.0.2)	Образование земельного участка путем раздела земельного участка с кадастровым номером 60:18:0112601:205 с сохранением исходного земельного участка в измененных границах (кад.кв. 60:18:0112601)	71 890	1 500
:ЗУ23	Для индивидуального жилищного строительства (2.1)	60:18:0112601:205	Благоустройство территории (12.0.2)	Образование земельного участка путем раздела земельного участка с кадастровым номером 60:18:0112601:205 с сохранением исходного земельного участка в измененных границах (кад.кв. 60:18:0112601)	71 890	1 500
:ЗУ24	Для индивидуального жилищного строительства (2.1)	60:18:0112601:205	Благоустройство территории (12.0.2)	Образование земельного участка путем раздела земельного участка с кадастровым номером 60:18:0112601:205 с сохранением исходного	71 890	1 500

№ земельного участка	Вид разрешенного использования согласно классификатору ВРИ ЗУ 2024	Кадастровый номер исходного земельного участка	Разрешенный вид использования исходного земельного участка	Возможные способы образования ЗУ	Площадь исходного земельного участка, м²	Площадь образуемого участка, м²
1	2	3	4	5	6	7
				земельного участка в измененных границах (кад.кв. 60:18:0112601)		
:ЗУ25	Для индивидуального жилищного строительства (2.1)	60:18:0112601:205	Благоустройство территории (12.0.2)	Образование земельного участка путем раздела земельного участка с кадастровым номером 60:18:0112601:205 с сохранением исходного земельного участка в измененных границах (кад.кв. 60:18:0112601)	71 890	1 500
:ЗУ26	Для индивидуального жилищного строительства (2.1)	60:18:0112601:205	Благоустройство территории (12.0.2)	Образование земельного участка путем раздела земельного участка с кадастровым номером 60:18:0112601:205 с сохранением исходного земельного участка в измененных границах (кад.кв. 60:18:0112601)	71 890	1 500
:ЗУ27	Для индивидуального жилищного строительства (2.1)	60:18:0112601:205	Благоустройство территории (12.0.2)	Образование земельного участка путем раздела земельного участка с кадастровым номером 60:18:0112601:205 с	71 890	1 500

№ земельного участка	Вид разрешенного использования согласно классификатору ВРИ ЗУ 2024	Кадастровый номер исходного земельного участка	Разрешенный вид использования исходного земельного участка	Возможные способы образования ЗУ	Площадь исходного земельного участка, м²	Площадь образуемого участка, м²
1	2	3	4	5	6	7
				сохранением исходного земельного участка в измененных границах (кад.кв. 60:18:0112601)		
:ЗУ28	Для индивидуального жилищного строительства (2.1)	60:18:0112601:205	Благоустройство территории (12.0.2)	Образование земельного участка путем раздела земельного участка с кадастровым номером 60:18:0112601:205 с сохранением исходного земельного участка в измененных границах (кад.кв. 60:18:0112601)	71 890	1 342
:ЗУ29	Для индивидуального жилищного строительства (2.1)	60:18:0112601:205	Благоустройство территории (12.0.2)	Образование земельного участка путем раздела земельного участка с кадастровым номером 60:18:0112601:205 с сохранением исходного земельного участка в измененных границах (кад.кв. 60:18:0112601)	71 890	1 500
:ЗУ30	Для индивидуального жилищного строительства (2.1)	60:18:0112601:205	Благоустройство территории (12.0.2)	Образование земельного участка путем раздела земельного участка с кадастровым номером	71 890	1 490

№ земельного участка	Вид разрешенного использования согласно классификатору ВРИ ЗУ 2024	Кадастровый номер исходного земельного участка	Разрешенный вид использования исходного земельного участка	Возможные способы образования ЗУ	Площадь исходного земельного участка, м ²	Площадь образуемого участка, м ²
1	2	3	4	5	6	7
				60:18:0112601:205 с сохранением исходного земельного участка в измененных границах (кад.кв. 60:18:0112601)		
:ЗУ31	Улично-дорожная сеть (12.0.1) Коммунальное обслуживание (3.1)	60:18:0112601:205	Благоустройство территории (12.0.2)	Образование земельного участка путем раздела земельного участка с кадастровым номером 60:18:0112601:205 с сохранением исходного земельного участка в измененных границах (кад.кв. 60:18:0112601)	71 890	20 461

Все образуемые земельные участки по категории земель относятся к землям – Земли населенных пунктов.

2. Перечень и сведения о площади образуемых земельных участков, которые будут отнесены к территориям общего пользования или имуществу общего пользования, в том числе, в отношении которых предполагается резервирование и (или) изъятие для государственных или муниципальных нужд

Доступ к земельным участкам, находящимся в границах данного проекта межевания, осуществляется через территории общего пользования.

К территориям общего пользования относятся территории, которыми беспрепятственно пользуется неограниченный круг лиц (в том числе улицы, проезды, тротуары общего пользования, скверы).

Таблица №2

№ земельного участка	Вид разрешенного использования согласно классификатору ВРИ ЗУ 2024	Площадь образуемого участка, м²
1	2	7
60:18:0112601:205	Благоустройство территории (12.0.2)	7 823
:ЗУ31	Улично-дорожная сеть (12.0.1) Коммунальное обслуживание (3.1)	20 461

Резервирование и изъятие земельных участков для государственных или муниципальных нужд проектом межевания не предусмотрено.

**3. Целевое назначение лесов, вид (виды) разрешенного использования
лесного участка, количественные и качественные характеристики лесного
участка, сведения о нахождении лесного участка в границах особо защитных
участков**

Целевое назначение лесов, вид (виды) разрешенного использования лесного участка, количественные и качественные характеристики лесного участка, сведения о нахождении лесного участка в границах особо защитных участков проектом не устанавливаются, в связи с отсутствием данных участков в границах территории проектирования, в отношении которой осуществляется подготовка проекта межевания территории.

4. Координаты образуемых земельных участков

Таблица №3

№ Точки	X	Y
60:18:0112601:205		
1	497160.05	1263417.11
2	497138.09	1263263.79
3	497139.45	1263256.66
4	497230.79	1263406.10
5	497209.05	1263419.39
6	497194.70	1263395.93
1	497160.05	1263417.11
7	497193.65	1263581.17
8	497220.54	1263625.16
9	497202.56	1263636.15
7	497193.65	1263581.17
10	497209.25	1263766.80
11	497234.53	1263808.16
12	497206.76	1263825.14
13	497202.66	1263822.51
10	497209.25	1263766.80
14	497343.02	1263752.40
15	497350.59	1263764.79
16	497307.66	1263786.54
17	497302.09	1263777.42
14	497343.02	1263752.40
:3У1		
1	497423.84	1263727.67
2	497395.74	1263741.91

№ Точки	X	Y
3	497386.07	1263726.08
4	497410.3	1263711.27
5	497414.42	1263712.27
1	497423.84	1263727.67
:3У2		
1	497160.05	1263417.11
2	497194.70	1263395.93
3	497209.05	1263419.39
4	497164.29	1263446.75
1	497160.05	1263417.11
:3У3		
1	497236.06	1263420.46
2	497262.13	1263463.13
3	497236.54	1263478.77
4	497210.46	1263436.11
1	497236.06	1263420.46
:3У4		
1	497262.13	1263463.13
2	497288.21	1263505.79
3	497262.61	1263521.43
4	497236.54	1263478.77
1	497262.13	1263463.13
:3У5		
1	497210.46	1263436.11
2	497236.54	1263478.77
3	497210.94	1263494.42
4	497184.86	1263451.76
1	497210.46	1263436.11

№ Точки	X	Y
:3У6		
1	497236.54	1263478.77
2	497262.61	1263521.43
3	497237.02	1263537.08
4	497210.94	1263494.42
1	497236.54	1263478.77
:3У7		
1	497177.75	1263456.1
2	497184.86	1263451.76
3	497219.33	1263508.15
4	497187.95	1263527.33
1	497177.75	1263456.1
:3У8		
1	497187.95	1263527.33
2	497219.33	1263508.15
3	497237.02	1263537.08
4	497193.19	1263563.87
1	497187.95	1263527.33
:3У9		
1	497296.03	1263518.58
2	497322.11	1263561.25
3	497296.51	1263576.89
4	497270.44	1263534.23
1	497296.03	1263518.58
:3У10		
1	497322.11	1263561.25
2	497348.19	1263603.91
3	497322.59	1263619.55
4	497296.51	1263576.89
1	497322.11	1263561.25
:3У11		
1	497270.44	1263534.23
2	497296.51	1263576.89
3	497270.92	1263592.54
4	497244.84	1263549.88
1	497270.44	1263534.23
:3У12		
1	497296.51	1263576.89
2	497322.59	1263619.55
3	497296.99	1263635.2
4	497270.92	1263592.54
1	497296.51	1263576.89

№ Точки	X	Y
:3У13		
1	497244.84	1263549.88
2	497270.92	1263592.54
3	497245.32	1263608.18
4	497219.24	1263565.52
1	497244.84	1263549.88
:3У14		
1	497270.92	1263592.54
2	497296.99	1263635.2
3	497271.4	1263650.85
4	497245.32	1263608.18
1	497270.92	1263592.54
:3У15		
1	497219.24	1263565.52
2	497245.32	1263608.18
3	497219.72	1263623.83
4	497193.65	1263581.17
1	497219.24	1263565.52
:3У16		
1	497245.32	1263608.18
2	497271.4	1263650.85
3	497245.8	1263666.49
4	497219.72	1263623.83
1	497245.32	1263608.18
:3У17		
1	497220.54	1263625.16
2	497245.8	1263666.49
3	497210.94	1263687.8
4	497202.56	1263636.15
1	497220.54	1263625.16
:3У18		
1	497356.01	1263616.71
2	497382.09	1263659.37
3	497356.49	1263675.01
4	497330.41	1263632.35
1	497356.01	1263616.71
:3У19		
1	497382.09	1263659.37
2	497407.12	1263700.32
3	497406.46	1263703.07
4	497382.57	1263717.67
5	497356.49	1263675.01

№ Точки	X	Y
1	497382.09	1263659.37
:3Y20		
1	497330.41	1263632.35
2	497356.49	1263675.01
3	497330.89	1263690.66
4	497304.82	1263648
1	497330.41	1263632.35
:3Y21		
1	497356.49	1263675.01
2	497382.57	1263717.67
3	497356.97	1263733.32
4	497330.89	1263690.66
1	497356.49	1263675.01
:3Y22		
1	497304.82	1263648
2	497330.89	1263690.66
3	497305.3	1263706.31
4	497279.22	1263663.64
1	497304.82	1263648
:3Y23		
1	497330.89	1263690.66
2	497356.97	1263733.32
3	497331.37	1263748.97
4	497305.3	1263706.31
1	497330.89	1263690.66
:3Y24		
1	497279.22	1263663.64
2	497305.3	1263706.31
3	497279.7	1263721.95
4	497253.62	1263679.29
1	497279.22	1263663.64
:3Y25		
1	497305.3	1263706.31
2	497331.37	1263748.97
3	497305.78	1263764.61
4	497279.7	1263721.95
1	497305.3	1263706.31
:3Y26		
1	497253.62	1263679.29
2	497279.7	1263721.95
3	497254.1	1263737.6
4	497228.03	1263694.94

№ Точки	X	Y
1	497253.62	1263679.29
:3Y27		
1	497279.7	1263721.95
2	497305.78	1263764.61
3	497280.18	1263780.26
4	497254.1	1263737.6
1	497279.7	1263721.95
:3Y28		
1	497228.03	1263694.94
2	497254.1	1263737.6
3	497228.51	1263753.24
4	497213.72	1263729.05
5	497215.13	1263717.1
6	497213.25	1263703.97
1	497228.03	1263694.94
:3Y29		
1	497254.1	1263737.6
2	497280.18	1263780.26
3	497254.58	1263795.91
4	497228.51	1263753.24
1	497254.1	1263737.6
:3Y30		
1	497254.58	1263795.91
2	497234.53	1263808.16
3	497209.25	1263766.8
4	497213.72	1263729.05
1	497254.58	1263795.91
:3Y31		
1	497187.63	1263847.38
2	497203.03	1263717.25
3	497164.29	1263446.75
4	497230.79	1263406.10
5	497139.45	1263256.66
6	497142.78	1263239.14
7	497433.68	1263722.67
8	497423.84	1263727.67
9	497414.42	1263712.27
10	497410.30	1263711.27
11	497386.07	1263726.08
12	497395.74	1263741.90
13	497350.59	1263764.78
14	497343.02	1263752.40

№ Точки	X	Y
15	497302.09	1263777.42
16	497307.66	1263786.54
1	497187.63	1263847.38
17	497236.06	1263420.46
18	497288.21	1263505.79
19	497193.19	1263563.87
20	497177.75	1263456.1
17	497236.06	1263420.46
21	497193.65	1263581.17
22	497296.03	1263518.58

№ Точки	X	Y
23	497348.19	1263603.91
24	497210.94	1263687.8
21	497193.65	1263581.17
25	497202.66	1263822.51
26	497215.13	1263717.1
27	497213.25	1263703.97
28	497356.01	1263616.71
29	497407.12	1263700.32
30	497406.46	1263703.07
31	497206.76	1263825.14
25	497202.66	1263822.51

5. Сведения о границах территории, в отношении которой утвержден проект межевания

Таблица №4

№ Точки	X	Y
1	497186.42	1263849.12
2	497202.02	1263717.26
3	497137.08	1263263.77
4	497142.29	1263236.38
5	497435.09	1263723.08
1	497186.42	1263849.12