

ИП ЛЕВАШОВА ДИАНА СЕРГЕЕВНА

ОГРНИП 319745600007730 ИНН 745310402507

Р. СЧ. 40802810472000031769 В ЧЕЛЯБИНСКОМ ОТДЕЛЕНИИ № 8597 ПАО СБЕРБАНК

К. СЧ. 30101810700000000602 БИК 047501602

ЮР. АДРЕС: 454003, Г. ЧЕЛЯБИНСК, ПР-КТ. ГЕРОЯ РОССИИ РОДИОНОВА Е.Н., Д. 19, КВ. 267

ТЕЛ. 89227360942, 89227360942@MAIL.RU

**ПРОЕКТ ПЛАНИРОВКИ ТЕРРИТОРИИ
ДЛЯ ЗЕМЕЛЬНОГО УЧАСТКА С КН 60:18:0112601:205
Д. НЕЕЛОВО "ЛОГОЗОВСКАЯ ВОЛОСТЬ"
ПСКОВСКОЙ ОБЛАСТИ**

3L/24

Том 3

Раздел 2

Проект межевания территории

Графическая часть

(Основная утверждаемая часть)

ИП ЛЕВАШОВА ДИАНА СЕРГЕЕВНА

ОГРНИП 319745600007730 ИНН 745310402507

Р. СЧ. 40802810472000031769 В ЧЕЛЯБИНСКОМ ОТДЕЛЕНИИ № 8597 ПАО СБЕРБАНК

К. СЧ. 30101810700000000602 БИК 047501602

ЮР. АДРЕС: 454003, Г. ЧЕЛЯБИНСК, ПР-КТ. ГЕРОЯ РОССИИ РОДИОНОВА Е.Н., Д. 19, КВ. 267

ТЕЛ. 89227360942, 89227360942@MAIL.RU

**ПРОЕКТ ПЛАНИРОВКИ ТЕРРИТОРИИ
ДЛЯ ЗЕМЕЛЬНОГО УЧАСТКА С КН 60:18:0112601:205
Д. НЕЕЛОВО "ЛОГОЗОВСКАЯ ВОЛОСТЬ"
ПСКОВСКОЙ ОБЛАСТИ**

3L/24

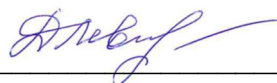
Том 3

Раздел 2

**Проект межевания территории
Графическая часть
(Основная утверждаемая часть)**

Заказчик: Администрация Псковского района

Индивидуальный
предприниматель



Д.С. ЛЕВАШОВА

2024

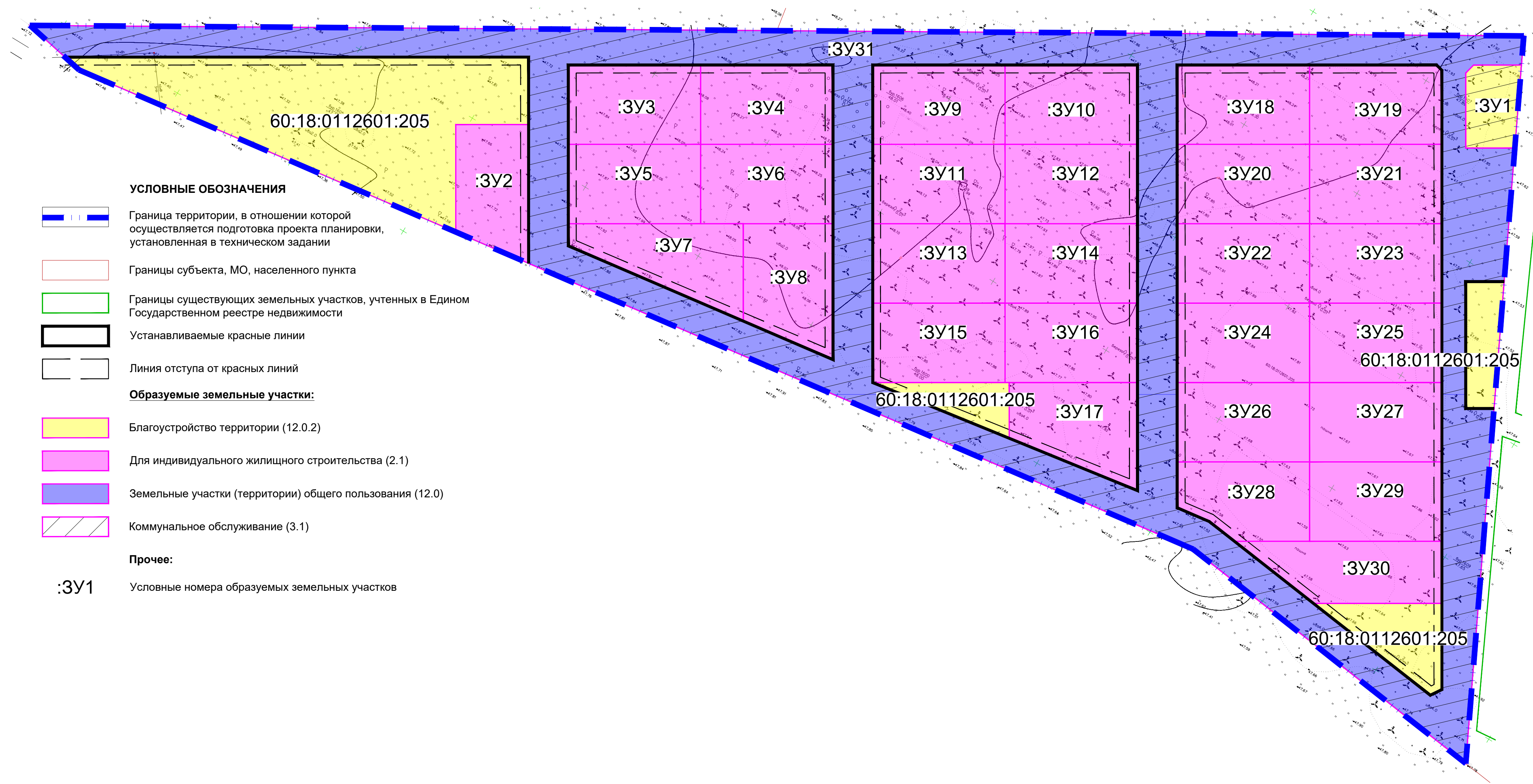
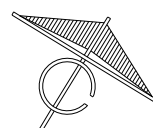
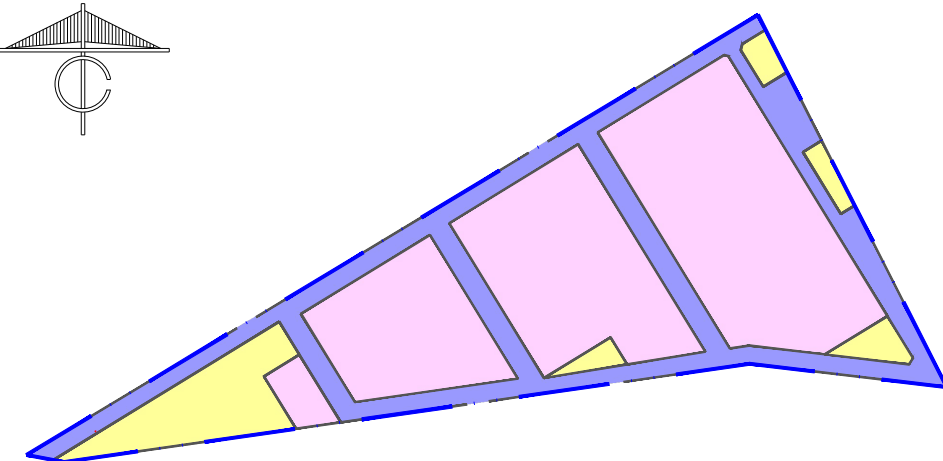
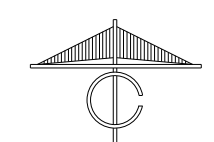


СХЕМА ГРАНИЦ ЭЛЕМЕНТОВ ПЛАНИРОВОЧНОЙ СТРУКТУРЫ
М1:5000



- УСЛОВНЫЕ ОБОЗНАЧЕНИЯ**
- Граница территории, в отношении которой осуществляется подготовка проекта планировки, установленная в техническом задании
 - Границы субъекта, МО, населенного пункта
 - Границы существующих земельных участков, учтенных в Едином Государственном реестре недвижимости
 - Устанавливаемые красные линии
 - Линия отступа от красных линий
- Образуемые земельные участки:**
- Благоустройство территории (12.0.2)
 - Для индивидуального жилищного строительства (2.1)
 - Земельные участки (территории) общего пользования (12.0)
 - Коммунальное обслуживание (3.1)
- Прочее:**
- :ЗУ1** Условные номера образуемых земельных участков

- Граница территории, в отношении которой осуществляется подготовка проекта планировки, установленная в техническом задании
- Границы планируемых элементов планировочной структуры:**
- Квартал
 - Территория общего пользования:
 - Улично дорожная сеть
 - Благоустройство территории

					3Л/24			
					ПРОЕКТ ПЛАНИРОВКИ ТЕРРИТОРИИ ДЛЯ ЗЕМЕЛЬНОГО УЧАСТКА С КН 60:18:0112601:205 Д. НЕЕЛОВО "ЛОГОЗОВСКАЯ ВОЛОСТЬ" ПСКОВСКОЙ ОБЛАСТИ			
Изм.	№уч.	Лист	№док.	Подпись	Дата			
ГИП	Левашова Д.С.					ОСНОВНАЯ ЧАСТЬ	Стадия	
Разработал	Поспелова А.А.						Лист	
							Листов	
							ПМТ	
							1	
							1	
					ЧЕРТЕЖ МЕЖЕВАНИЯ ТЕРРИТОРИИ М1:1000		ИП ЛЕВАШОВА ДИАНА СЕРГЕЕВНА	