

ИП ЛЕВАШОВА ДИАНА СЕРГЕЕВНА

ОГРНИП 319745600007730 ИНН 745310402507

Р. СЧ. 40802810472000031769 В ЧЕЛЯБИНСКОМ ОТДЕЛЕНИИ № 8597 ПАО СБЕРБАНК

К. СЧ. 30101810700000000602 БИК 047501602

ЮР. АДРЕС: 454003, Г. ЧЕЛЯБИНСК, ПР-КТ. ГЕРОЯ РОССИИ РОДИОНОВА Е.Н., Д. 19, КВ. 267

ТЕЛ. 89227360942, 89227360942@MAIL.RU

**ПРОЕКТ ПЛАНИРОВКИ ТЕРРИТОРИИ
ДЛЯ ЗЕМЕЛЬНОГО УЧАСТКА С КН 60:18:0112601:205
Д. НЕЕЛОВО "ЛОГОЗОВСКАЯ ВОЛОСТЬ"
ПСКОВСКОЙ ОБЛАСТИ**

3L/24

Том 4

Раздел 1

Проект межевания территории

Графическая часть

(Материалы по обоснованию проекта п межевания территории)

ИП ЛЕВАШОВА ДИАНА СЕРГЕЕВНА

ОГРНИП 319745600007730 ИНН 745310402507

Р. СЧ. 40802810472000031769 В ЧЕЛЯБИНСКОМ ОТДЕЛЕНИИ № 8597 ПАО СБЕРБАНК

К. СЧ. 30101810700000000602 БИК 047501602

ЮР. АДРЕС: 454003, Г. ЧЕЛЯБИНСК, ПР-КТ. ГЕРОЯ РОССИИ РОДИОНОВА Е.Н., Д. 19, КВ. 267

ТЕЛ. 89227360942, 89227360942@MAIL.RU

**ПРОЕКТ ПЛАНИРОВКИ ТЕРРИТОРИИ
ДЛЯ ЗЕМЕЛЬНОГО УЧАСТКА С КН 60:18:0112601:205
Д. НЕЕЛОВО "ЛОГОЗОВСКАЯ ВОЛОСТЬ"
ПСКОВСКОЙ ОБЛАСТИ**

3L/24

Том 4

Раздел 1


Проект межевания территории

Графическая часть

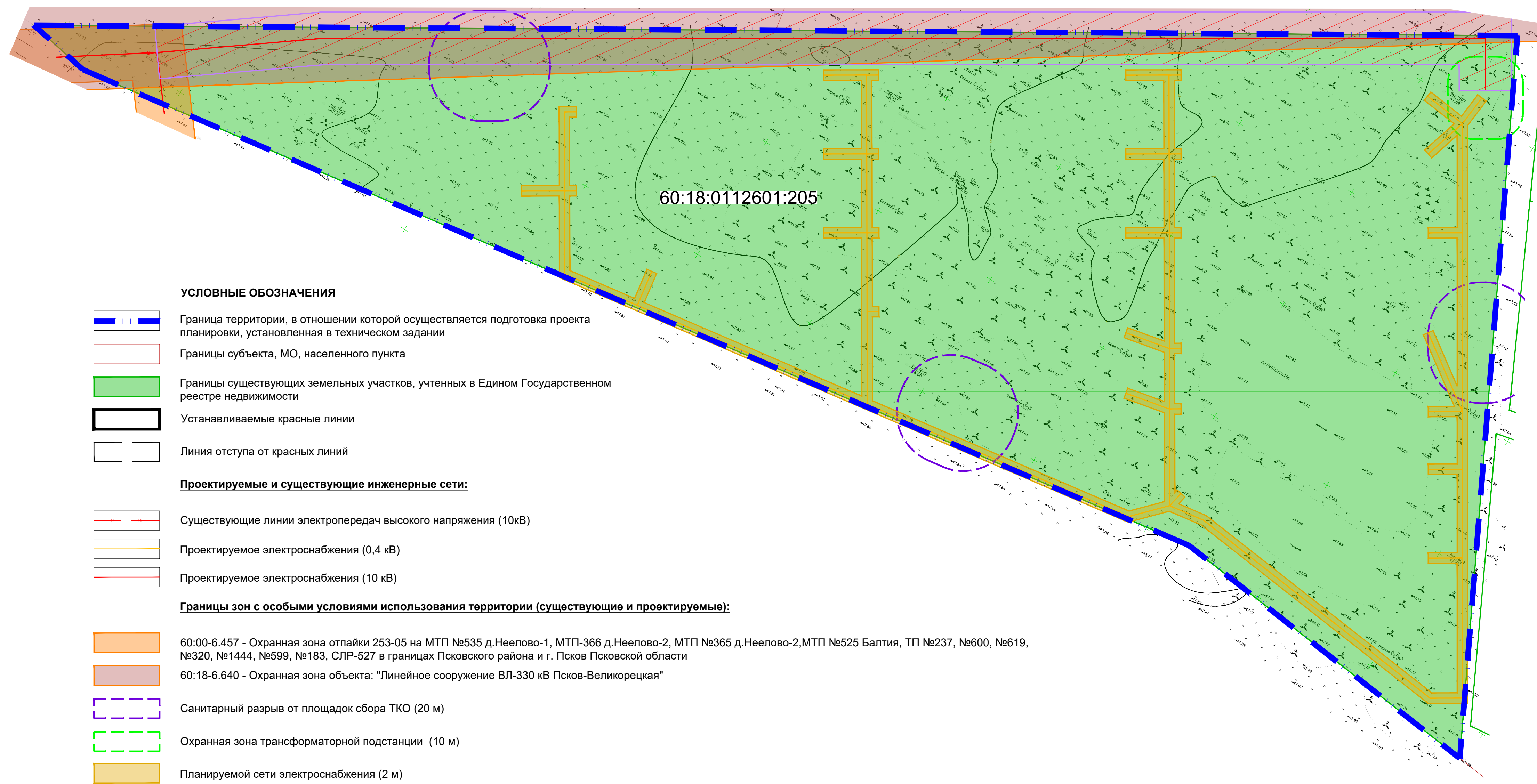
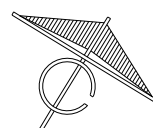
(Материалы по обоснованию проекта межевания территории)

Заказчик: Администрация Псковского района

Индивидуальный
предприниматель



Д.С. ЛЕВАШОВА



УСЛОВНЫЕ ОБОЗНАЧЕНИЯ

- Граница территории, в отношении которой осуществляется подготовка проекта планировки, установленная в техническом задании
- Границы субъекта, МО, населенного пункта
- Границы существующих земельных участков, учтенных в Едином Государственном реестре недвижимости
- Устанавливаемые красные линии
- Линия отступа от красных линий

Проектируемые и существующие инженерные сети:

- Существующие линии электропередач высокого напряжения (10кВ)
- Проектируемое электроснабжения (0,4 кВ)
- Проектируемое электроснабжения (10 кВ)

Границы зон с особыми условиями использования территории (существующие и проектируемые):

- 60:00-6.457 - Охранная зона оттайки 253-05 на МТП №535 д.Неелово-1, МТП-366 д.Неелово-2, МТП №365 д.Неелово-2, МТП №525 Балтия, ТП №237, №600, №619, №320, №1444, №599, №183, СЛР-527 в границах Псковского района и г. Псков Псковской области
- 60:18-6.640 - Охранная зона объекта: "Линейное сооружение ВЛ-330 кВ Псков-Великоречья"
- Санитарный разрыв от площадок сбора ТКО (20 м)
- Охранная зона трансформаторной подстанции (10 м)
- Планируемой сети электроснабжения (2 м)
- Планируемой сети электроснабжения (10 м)

60:18:0112601:205 Кадастровые номера земельных участков

Примечания:

1. Согласно письму Комитета по охране объектов культурного наследия Псковской области на территории проектирования отсутствуют объекты культурного наследия, включенные в Единый государственный реестр объектов культурного наследия народов Российской Федерации, выявленные объекты культурного наследия и объекты, обладающие признаками объектов культурного наследия.
2. Согласно письму Комитета по природным ресурсам и экологии Псковской области №ПР-05-1913 от 12.04.2024 в границах проектирования территории отсутствуют особо охраняемые территории регионального значения.
3. Границы лесничеств, участковых лесничеств, лесных кварталов, лесотаксационных выделов или частей лесотаксационных выделов отсутствуют в границах проектирования.

					3L/24				
					ПРОЕКТ ПЛАНИРОВКИ ТЕРРИТОРИИ ДЛЯ ЗЕМЕЛЬНОГО УЧАСТКА С КН 60:18:0112601:205 Д. НЕЕЛОВО "ЛОГОЗОВСКАЯ ВОЛОСТЬ" ПСКОВСКОЙ ОБЛАСТИ				
Изм.	№уч.	Лист	№док.	Подпись	Дата				
						МАТЕРИАЛЫ ПО ОБОСНОВАНИЮ	Стадия	Лист	Листов
						ПМТ	1	1	
						ЧЕРТЕЖ МАТЕРИАЛОВ ПО ОБОСНОВАНИЮ ПРОЕКТА МЕЖЕВАНИЯ М1:1000	ИП ЛЕВАШОВА ДИАНА СЕРГЕЕВНА		