

КАРТА-ПЛАН ТЕРРИТОРИИ

Пояснительная записка

1. Сведения о территории выполнения комплексных кадастровых работ:

д. Долгорепицы

(наименование субъекта Российской Федерации, муниципального образования, населенного пункта, уникальные учетные номера кадастровых кварталов, иные сведения, позволяющие определить местоположение территории, на которой выполняются комплексные кадастровые работы, например, наименование садоводческого или огороднического некоммерческого товарищества, гаражного кооператива, элемента планировочной структуры)

2. Основания выполнения комплексных кадастровых работ:

Наименование, дата и номер документа, на основании которого выполняются комплексные кадастровые работы:

Соглашение о предоставлении из федерального бюджета субсидий, в том числе грантов в форме субсидий, юридическим лицам, индивидуальным предпринимателям, а также физическим лицам № 321-20-2025-002 от 30 января 2025 г.

3. Дата подготовки карты-плана территории: 20 марта 2025 г.

4. Сведения о заказчике(ах) комплексных кадастровых работ:

В отношении юридического лица, органа местного самоуправления муниципального района, муниципального округа или городского округа либо уполномоченного исполнительного органа государственной власти субъекта Российской Федерации:

полное или сокращенное (в случае, если имеется) наименование: Управление Росреестра по Псковской области

основной государственный регистрационный номер: 1046000329264

идентификационный номер налогоплательщика: 6027086165

В отношении физического лица или представителя физических или юридических лиц:

фамилия, имя, отчество (последнее - при наличии): —

страховой номер индивидуального лицевого счета в системе обязательного пенсионного страхования Российской Федерации (СНИЛС): —

Наименование и реквизиты документа, подтверждающие полномочия представителя заказчика(ов) комплексных кадастровых работ:

—

Адрес электронной почты (для направления уведомления о результатах внесения сведений в Единый государственный реестр недвижимости):

60_upr@rosreestr.ru

5. Сведения об исполнителе комплексных кадастровых работ:

Полное или сокращенное (в случае, если имеется) наименование и адрес юридического лица, с которым заключен государственный или муниципальный контракт либо договор подряда на выполнение комплексных кадастровых работ:

Филиал ППК "Роскадастр" по Псковской области, адрес: 180017, Псковская область, г. Псков, ул. Рабочая, д. 11

Фамилия, имя, отчество кадастрового инженера (последнее - при наличии):

Зарайская Надежда Владимировна

и основной государственный регистрационный номер кадастрового инженера индивидуального предпринимателя (ОГРНИП):

—

Страховой номер индивидуального лицевого счета в системе обязательного пенсионного страхования Российской Федерации (СНИЛС) кадастрового инженера:

003-813-827-20

Уникальный реестровый номер кадастрового инженера в реестре саморегулируемой организации кадастровых инженеров и дата внесения сведений о физическом лице в такой реестр:

883, 17 мая 2016 г.

Полное или (в случае, если имеется) сокращенное наименование саморегулируемой организации кадастровых инженеров, членом которой является кадастровый инженер:

Ассоциация саморегулируемая организация "Балтийское объединение кадастровых инженеров"

Контактный телефон:

89113895791

Почтовый адрес и адрес электронной почты, по которым осуществляется связь с кадастровым инженером:

Псковская область, г. Псков, ул. Рабочая, д. 11, arshinovamv@60.kadastr.ru

6. Перечень документов, использованных при подготовке карты-плана территории:

№ п/п	Реквизиты документа				
	Вид	Дата	Номер	Наименование	Иные сведения
1	2	3	4	5	6
1	Иной документ	6 марта 2025 г.	б/н	Схема границ	—
2	Иной документ	6 марта 2025 г.	б/н	Пояснительная записка	—
3	Кадастровый план территории, выдан: Филиал публично-правовой компании «Роскадастр» по Иркутской области	6 декабря 2023 г.	КУВИ-001/2023-274519014	Кадастровый план территории	—

7. Пояснения к карте-плану территории:

Пояснительная записка

1. Настоящий карта-план подготовлен в результате проведения комплексных кадастровых работ в отношении кадастрового квартала 60:18:0050401. Комплексные кадастровые работы проводятся на основании Кадастрового плана территории № КУВИ-001/2025-56268146 от 03.03.2025 г. предоставленного заказчиком Комплексных кадастровых работ.

2. Комплексные кадастровые работы проводятся на территории населенного пункта д. Долгорепицы СП «Ершовской волости», Псковского района. Данный квартал расположен в границах муниципальных образований: 60:18-3.4, 60:18-3.11 и в границах населенного пункта 60:18-4.154 д. Долгорепицы. Квартал 60:18:0050401 расположен в границах сельского поселения «Ершовская волость». Данная территория расположена на землях населенных пунктов. Согласно карте градостроительного зонирования территории сельского поселения «Писковичская волость» Псковского района Псковской области земельные участки расположены в Зоне Ж-1. Приказ О внесении изменений в правила землепользования и застройки сельского поселения "Ершовская волость" Псковского района

Псковской области от 04.08.2017 № 859, орган выдавший: Государственный комитет Псковской области по экономическому развитию и инвестиционной политике. Все уточняемый земельные участки расположены в зоне Ж-1 "Зона индивидуальной жилой застройки", минимальная площадь земельных участков- 600 кв.м., максимальная площадь земельных участков 3000 кв.м.

Источник публикации издание "Псковские новости" № 91 от 11.12.2013 г., <http://www.pskovgorod.ru>

3. Уточнение местоположения участков, зданий, строений и сооружений производилось в соответствии с Приказом Федеральной службы государственной регистрации, кадастра и картографии от 23 октября 2020 г. № П/0393 “Об утверждении требований к точности и методам определения координат характерных точек границ земельного участка, требований к точности и методам определения координат характерных точек контура здания, сооружения или объекта незавершенного строительства на земельном участке, а также требований к определению площади здания, сооружения, помещения, машино-места”.

4. Комплексные кадастровые работы проводились в соответствии с Федеральным законом "О кадастровой деятельности" от 24.07.2007 N 221-ФЗ.

Установление границ земельных участков и объектов капитального строительства проведено с учетом границ, существующие на местности пятнадцать и более лет и закрепленные с использованием природных объектов или объектов искусственного происхождения, позволяющих определить местоположение границ земельного участка.

При уточнении границ во время межевания площадь всех земельных участков увеличена на величину не более 10% от площади, сведения о которой содержатся ЕГРН на земельный участок (Федеральный закон от 13.07.2015 № 218-ФЗ «О государственной регистрации недвижимости»).

Границы земельного участка с кадастровым номером 60:18:0050401:15 изменились более чем на 10%, в связи с чем, представлено согласие собственника

5. В рамках настоящих комплексных кадастровых работ в отношении кадастрового квартала 60:18:0050401 проанализированы 40 земельных участков (все ЗУ из КПТ), из них:

-уточнено местоположение (декларированная площадь) – 10 ЗУ

- исправлено 15 РО

Итого: в КПТР уточнено 25 ЗУ.

6. В рамках настоящих комплексных кадастровых работ в отношении кадастрового квартала 60:18:0050401 проанализировано 32 объектов капитального строительства (все ОКС из КПТ), из них:

- 5 не включены в КПТР, в связи с отсутствием на местности (снесены, разрушены), в связи с чем подготовлены Акты осмотра и направлены в Администрацию Псковского района.

- РО не выявлены

- 27 уточнено в рамках ККР

Итого: в КПТР уточнено 27 ОКС.

Кроме того, считаю нужным сообщить о наличии реестровой ошибки в границах Населенного пункта 60:18-4.154 д. Долгорепицы.

Прилагаю координаты к исправлению:

1272834.64 510296.5

1272709.7 510295.57

1272671.13 510451.66

1272640.26 510579.14

1272607.62 510712.34

1272586 510809.82

1272557.33 511014.05

1272548.95 511120.8

1272503.9 511612.81

1272519.87 511616.89

1272533.65 511621.77

1272559.45 511631.96
1272589.62 511640.41
1272605.36 511642.12
1272616.43 511759.29
1272708.79 511665.87
1272709.67 511665.76
1272718.12 511658.52
1272735.76 511634.95
1272793.57 511641.37
1272794.95 511633.97
1272789.65 511604.87
1272793.75 511560.6
1272812.53 511563.8
1272817.35 511535.22
1272818.14 511535.29
1272810.28 511580.6
1272827.37 511583.6
1272835.52 511536.76
1273014.55 511551.95
1273025.14 511476.55
1273063.5 511458.02
1273040.16 511437.35
1273037.2 511433.88
1273005.88 511403.83
1272924.81 511327.22
1272921.67 511292.6
1272852.31 511198.91
1272871.87 511086.93
1272852.70 511083.
1272853.02 511066.31
1272768.79 511039.70
1272761.92 511059.87
1272676.58 511053.84
1272756.91 510896.72
1272666.21 510786.45
1272762.54 510699.7
1272762.53 510678.82
1272935.18 510504.2
1272867.7 510419.54
1272834.64 510296.5

Сведения о пунктах геодезической сети и средствах измерений								
1. Сведения о пунктах геодезической сети:								
№ п/п	Вид геодезической сети	Название пункта геодезической сети и тип знака	Система координат пункта геодезической сети	Координаты пункта, м		Дата обследования 6 марта 2025 г.		
				X	Y	Сведения о состоянии		
		наружного знака пункта	центра пункта			марки центра пункта		
1	2	3	4	5	6	7	8	9
1	ГГС. 2	Гора, сигнал	МСК-60, зона 1	506 876,54	1 278 093,11	Сохранился	Сохранился	Сохранился
2	ГГС. 4	Сосново, Сигнал		503 301,04	1 271 743,77			
3	ГГС. 3	Силовое-Медведово, Пирамида		503 289,28	1 274 366,52	Не обнаружен		
2. Сведения об использованных средствах измерений:								
№ п/п	Наименование и обозначение типа средства измерений - прибора (инструмента, аппаратуры)		Заводской или серийный номер средства измерений		Реквизиты свидетельства о поверке прибора (инструмента, аппаратуры) и (или) срок действия поверки			
1	2		3		4			
1	ГНСС Приемник PrinCe i30		3448262		№ С-ДЮП/05-08-2024/360234923			

Сведения об уточняемых земельных участках

1. Сведения о характерных точках границ уточняемого земельного участка с кадастровым номером						60:18:0050401:11		:
Система координат				60.1		Зона № 1		
Обоз- начение харак- терных точек границ	Координаты, м				Метод определения координат	Формулы, примененные для расчета средней квадратической погрешности определения координат характерных точек границ (Mt), с подставленными в такие формулы значениями и итоговые (вычисленные) значения Mt, м	Описание закрепления точки	
	содержатся в Едином государственном реестре недвижимости		определены в результате выполнения комплексных кадастровых работ					
	X	Y	X	Y				
1	2	3	4	5	6	7	8	
60:18:0050401:11(1)								
н55	—	—	511 353,97	1 272 705,05	Геодезический метод	0,10	Нет закрепления	
н56	—	—	511 357,27	1 272 735,29				
н57	—	—	511 315,98	1 272 743,06				
н58	—	—	511 313,89	1 272 725,60				
н59	—	—	511 311,57	1 272 707,85				
н60	—	—	511 350,48	1 272 705,17				
н55	—	—	511 353,97	1 272 705,05				
60:18:0050401:11(2)								
н61	—	—	511 355,45	1 272 741,48	Геодезический метод	0,10	Нет закрепления	
н62	—	—	511 355,65	1 272 744,52				
н63	—	—	511 356,74	1 272 748,50				
н64	—	—	511 357,42	1 272 757,41				
н65	—	—	511 357,86	1 272 765,36				
н66	—	—	511 359,52	1 272 784,73				
н67	—	—	511 359,79	1 272 787,99				
н68	—	—	511 366,14	1 272 787,28				
н69	—	—	511 368,28	1 272 807,80				
н70	—	—	511 380,96	1 272 810,97				
н71	—	—	511 390,15	1 272 812,73				
н72	—	—	511 387,55	1 272 834,15				
н73	—	—	511 328,30	1 272 840,95				

1	2	3	4	5	6	7	8
н74	—	—	511 320,88	1 272 790,55	Геодезический метод	0,10	Нет закрепления
н75	—	—	511 318,56	1 272 757,45			
н76	—	—	511 355,56	1 272 740,04			
н61	—	—	511 355,45	1 272 741,48			
60:18:0050401:11(3)							
77	—	—	511 294,87	1 272 813,91	—	—	—
78	—	—	511 306,23	1 272 888,09			
79	—	—	511 291,32	1 272 888,09			
80	—	—	511 270,14	1 272 871,72			
81	—	—	511 206,51	1 272 822,52			
77	—	—	511 294,87	1 272 813,91			
60:18:0050401:11(4)							
82	—	—	511 113,39	1 272 745,52	—	—	—
83	—	—	511 124,46	1 272 845,66			
84	—	—	511 066,31	1 272 853,03			
85	—	—	511 039,70	1 272 768,80			
82	—	—	511 113,39	1 272 745,52			
60:18:0050401:11(5)							
86	—	—	511 655,97	1 272 609,37	—	—	—
87	—	—	511 754,12	1 272 617,93			
88	—	—	511 686,33	1 272 685,07			
89	—	—	511 662,70	1 272 708,49			
90	—	—	511 634,58	1 272 732,55			
91	—	—	511 634,58	1 272 707,10			
92	—	—	511 643,35	1 272 694,05			
93	—	—	511 655,97	1 272 675,28			
94	—	—	511 661,65	1 272 666,83			
86	—	—	511 655,97	1 272 609,37			
2. Сведения о частях границ уточняемого земельного участка с кадастровым номером 60:18:0050401:11 :							
Обозначение части границ		Горизонтальное проложение (S), м	Описание прохождения части границ		Сведения о согласовании местоположения границ (согласовано/спорное)		
от т.	до т.						
1	2	3	4		5		
60:18:0050401:11(1)							
н55	н56	30,42	—			согласовано	

1	2	3	4	5
н56	н57	42,01	—	согласовано
н57	н58	17,58		
н58	н59	17,90		
н59	н60	39,00		
н60	н55	3,49		
60:18:0050401:11(2)				
н61	н62	3,05	—	согласовано
н62	н63	4,13		
н63	н64	8,94		
н64	н65	7,96		
н65	н66	19,44		
н66	н67	3,27		
н67	н68	6,39		
н68	н69	20,63		
н69	н70	13,07		
н70	н71	9,36		
н71	н72	21,58		
н72	н73	59,64		
н73	н74	50,94		
н74	н75	33,18		
н75	н76	40,89		
н76	н61	1,44		
60:18:0050401:11(3)				
77	78	75,04	—	согласовано
78	79	14,91		
79	80	26,77		
80	81	80,43		
81	77	88,78		
60:18:0050401:11(4)				
82	83	100,75	—	согласовано
83	84	58,62		
84	85	88,33		
85	82	77,28		
60:18:0050401:11(5)				

1	2	3	4	5
86	87	98,52	—	согласовано
87	88	95,41		
88	89	33,27		
89	90	37,01		
90	91	25,45		
91	92	15,72		
92	93	22,62		
93	94	10,18		
94	86	57,74		

3. Сведения о характеристиках уточняемого земельного участка с кадастровым номером 60:18:0050401:11 :

№ п/п	Наименование характеристики земельного участка	Значение характеристики
1	2	3
1.	Адрес земельного участка	—
1.1.	Сведения о местоположении земельного участка (при отсутствии адреса) в структурированном в соответствии с федеральной информационной адресной системой виде	180552, Российская Федерация, Псковская область, Псковский р-н, СП "Ершовская волость" с/с, Долгорепицы д, Мира ул, д 18
1.2.	Дополнительные сведения о местоположении земельного участка	—
2.	Площадь земельного участка ± величина погрешности определения (вычисления) площади ($P \pm \Delta P$), м²	21 513 ± 112,00, 60:18:0050401:11(1) 1 390,39 ± 13,05, 60:18:0050401:11(2) 4 251,92 ± 22,82, 60:18:0050401:11(3) 3 815,22 ± 21,62, 60:18:0050401:11(4) 6 365,56 ± 27,92, 60:18:0050401:11(5) 5 689,67 ± 26,40
3.	Формула, примененная для вычисления предельной погрешности определения площади земельного участка, с подставленными значениями и итоговые (вычисленные) значения	$13,05 + 22,82 + 21,62 + 27,92 + 26,40 = 112$
4.	Площадь земельного участка согласно сведениям Единого государственного реестра недвижимости (Ркад), м²	21 000,00
5.	Оценка расхождения Р и Ркад ($P - P_{кад}$), м²	513
6.	Предельный минимальный и максимальный размеры земельного участка ($P_{мин}$ и $P_{макс}$), м²	$P_{мин} = 600$ $P_{макс} = 3 000$
7.	Вид (виды) разрешенного использования	Для ведения личного подсобного хозяйства
7.1.	Дополнительные сведения об использовании земельного участка	—
8.	Кадастровый или иной государственный учетный номер (инвентарный) здания, сооружения, объекта незавершенного строительства, расположенного на земельном участке	60:18:0050401:75

1	2				3		
9.	Сведения о земельных участках (землях общего пользования, территории общего пользования), посредством которых обеспечивается доступ				—		
10.	Иные сведения				—		
4. Пояснения к сведениям об уточняемом земельном участке с кадастровым номером 60:18:0050401:11 :							
1.	—						
1. Сведения о характерных точках границ уточняемого земельного участка с кадастровым номером 60:18:0050401:13 :							
Система координат 60.1				Зона № 1			
Обозначение характерных точек границ	Координаты, м				Метод определения координат	Формулы, примененные для расчета средней квадратической погрешности определения координат характерных точек границ (Mt), с подставленными в такие формулы значениями и итоговые (вычисленные) значения Mt, м	Описание закрепления точки
	содержатся в Едином государственном реестре недвижимости		определены в результате выполнения комплексных кадастровых работ				
	X	Y	X	Y			
1	2	3	4	5	6	7	8
60:18:0050401:13(1)							
н115	—	—	511 409,66	1 272 700,73	Геодезический метод	0,10	Нет закрепления
н114	—	—	511 410,08	1 272 707,45			
н113	—	—	511 410,40	1 272 707,54			
н112	—	—	511 412,43	1 272 729,17			
н147	—	—	511 383,30	1 272 732,41			
н148	—	—	511 381,86	1 272 702,88			
н115	—	—	511 409,66	1 272 700,73			
60:18:0050401:13(2)							
н119	—	—	511 411,03	1 272 735,27	Геодезический метод	0,10	Нет закрепления
н118	—	—	511 414,34	1 272 797,78			
н149	—	—	511 414,13	1 272 800,55			
н150	—	—	511 407,04	1 272 802,24			
н151	—	—	511 411,31	1 272 835,43			
н152	—	—	511 388,55	1 272 838,36			
н71	—	—	511 390,15	1 272 812,73			

1	2	3	4	5	6	7	8
н153	—	—	511 388,39	1 272 803,81	Геодезический метод	0,10	Нет закрепления
154	—	—	511 383,38	1 272 738,25	—	—	—
н119	—	—	511 411,03	1 272 735,27	Геодезический метод	0,10	Нет закрепления
2. Сведения о частях границ уточняемого земельного участка с кадастровым номером					60:18:0050401:13		
Обозначение части границ		Горизонтальное проложение (S), м	Описание прохождения части границ		Сведения о согласовании местоположения границ (согласовано/спорное)		
от т.	до т.						
1	2	3	4		5		
60:18:0050401:13(1)							
н115	н114	6,73	—		согласовано		
н114	н113	0,33					
н113	н112	21,73					
н112	н147	29,31					
н147	н148	29,57					
н148	н115	27,88					
60:18:0050401:13(2)							
н119	н118	62,60	—		согласовано		
н118	н149	2,78					
н149	н150	7,29					
н150	н151	33,46					
н151	н152	22,95					
н152	н71	25,68					
н71	н153	9,09					
н153	154	65,75					
154	н119	27,81					
3. Сведения о характеристиках уточняемого земельного участка с кадастровым номером					60:18:0050401:13		
№ п/п	Наименование характеристики земельного участка			Значение характеристики			
1	2			3			
1.	Адрес земельного участка			—			
1.1.	Сведения о местоположении земельного участка (при отсутствии адреса) в структурированном в соответствии с федеральной информационной адресной системой виде			180552, Российская Федерация, Псковская область, Псковский р-н, СП "Ершовская волость" с/с, Долгорепицы д, д 14			
1.2.	Дополнительные сведения о местоположении земельного участка			—			

1	2				3		
2.	Площадь земельного участка ± величина погрешности определения (вычисления) площади (Р ± ΔР), м²				3 288 ± 27,00, 60:18:0050401:13(1) 830,77 ± 10,09, 60:18:0050401:13(2) 2 456,95 ± 17,35		
3.	Формула, примененная для вычисления предельной погрешности определения площади земельного участка, с подставленными значениями и итоговые (вычисленные) значения				10,09 + 17,35 = 27		
4.	Площадь земельного участка согласно сведениям Единого государственного реестра недвижимости (Ркад), м²				3 500,00		
5.	Оценка расхождения Р и Ркад (Р - Ркад), м²				212		
6.	Предельный минимальный и максимальный размеры земельного участка (Рмин и Рмакс), м²				Рмин = 600 Рмакс = 3 000		
7.	Вид (виды) разрешенного использования				Для ведения личного подсобного хозяйства		
7.1.	Дополнительные сведения об использовании земельного участка				—		
8.	Кадастровый или иной государственный учетный номер (инвентарный) здания, сооружения, объекта незавершенного строительства, расположенного на земельном участке				—		
9.	Сведения о земельных участках (землях общего пользования, территории общего пользования), посредством которых обеспечивается доступ				—		
10.	Иные сведения				—		
4. Пояснения к сведениям об уточняемом земельном участке с кадастровым номером 60:18:0050401:13 :							
1.	—						
1. Сведения о характерных точках границ уточняемого земельного участка с кадастровым номером 60:18:0050401:15 :							
Система координат 60.1 Зона № 1							
Обоз- начение харак- терных точек границ	Координаты, м				Метод определения координат	Формулы, примененные для расчета средней квадратической погрешности определения координат характерных точек границ (Mt), с подставленными в такие формулы значениями и итоговые (вычисленные) значения Mt, м	Описание закрепления точки
	содержатся в Едином государственном реестре недвижимости		определены в результате выполнения комплексных кадастровых работ				
	X	Y	X	Y			
1	2	3	4	5	6	7	8
60:18:0050401:15(1)							

1	2	3	4	5	6	7	8
н155	—	—	511 467,57	1 272 695,87	Геодезический метод	0,10	Нет закрепления
н156	—	—	511 469,53	1 272 723,99			
н111	—	—	511 440,87	1 272 725,99			
н110	—	—	511 438,94	1 272 698,27			
н155	—	—	511 467,57	1 272 695,87			

60:18:0050401:15(2)							
н157	—	—	511 469,86	1 272 729,95	Геодезический метод	0,10	Нет закрепления
н158	—	—	511 473,20	1 272 789,66			
н159	—	—	511 471,39	1 272 791,55			
н160	—	—	511 444,49	1 272 795,05			
н161	—	—	511 444,49	1 272 794,98			
н162	—	—	511 439,31	1 272 731,76			
н163	—	—	511 465,16	1 272 729,95			
н157	—	—	511 469,86	1 272 729,95			

2. Сведения о частях границ уточняемого земельного участка с кадастровым номером
60:18:0050401:15
:

Обозначение части границ		Горизонтальное проложение (S), м	Описание прохождения части границ	Сведения о согласовании местоположения границ (согласовано/спорное)
от т.	до т.			
1	2	3	4	5

60:18:0050401:15(1)				
н155	н156	28,19	—	согласовано
н156	н111	28,73		
н111	н110	27,79		
н110	н155	28,73		

60:18:0050401:15(2)				
н157	н158	59,80	—	согласовано
н158	н159	2,62		
н159	н160	27,13		
н160	н161	0,07		
н161	н162	63,43		
н162	н163	25,91		
н163	н157	4,70		

3. Сведения о характеристиках уточняемого земельного участка с кадастровым номером
60:18:0050401:15
:

№ п/п	Наименование характеристики земельного участка	Значение характеристики
-------	--	-------------------------

1	2	3
1.	Адрес земельного участка	—
1.1.	Сведения о местоположении земельного участка (при отсутствии адреса) в структурированном в соответствии с федеральной информационной адресной системой виде	180552, Российская Федерация, Псковская область, Псковский р-н, СП "Ершовская волость" с/с, Долгорепицы д, Мира ул, д. 10
1.2.	Дополнительные сведения о местоположении земельного участка	—
2.	Площадь земельного участка \pm величина погрешности определения (вычисления) площади ($P \pm \Delta P$), м ²	$2\,668 \pm 25,00$, 60:18:0050401:15(1) 804,05 \pm 9,92, 60:18:0050401:15(2) 1 863,91 \pm 15,11
3.	Формула, примененная для вычисления предельной погрешности определения площади земельного участка, с подставленными значениями и итоговые (вычисленные) значения	$9,92 + 15,11 = 25$
4.	Площадь земельного участка согласно сведениям Единого государственного реестра недвижимости (Ркад), м ²	3 500,00
5.	Оценка расхождения Р и Ркад ($P - P_{\text{кад}}$), м ²	832
6.	Предельный минимальный и максимальный размеры земельного участка ($P_{\text{мин}}$ и $P_{\text{макс}}$), м ²	$P_{\text{мин}} = 600$ $P_{\text{макс}} = 3\,000$
7.	Вид (виды) разрешенного использования	Для ведения личного подсобного хозяйства
7.1.	Дополнительные сведения об использовании земельного участка	—
8.	Кадастровый или иной государственный учетный номер (инвентарный) здания, сооружения, объекта незавершенного строительства, расположенного на земельном участке	60:18:0050401:70
9.	Сведения о земельных участках (землях общего пользования, территории общего пользования), посредством которых обеспечивается доступ	—
10.	Иные сведения	—
4. Пояснения к сведениям об уточняемом земельном участке с кадастровым номером <u>60:18:0050401:15</u> :		
1.	—	

1. Сведения о характерных точках границ уточняемого земельного участка с кадастровым номером					60:18:0050401:20			:
Система координат					60.1			Зона № 1
Обозначение характерных точек границ	Координаты, м				Метод определения координат	Формулы, примененные для расчета средней квадратической погрешности определения координат характерных точек границ (Mt), с подставленными в такие формулы значениями и итоговые (вычисленные) значения Mt, м	Описание закрепления точки	
	содержатся в Едином государственном реестре недвижимости		определены в результате выполнения комплексных кадастровых работ					
	X	Y	X	Y				
1	2	3	4	5	6	7	8	
60:18:0050401:20(1)								
н200	—	—	511 654,08	1 272 607,46	Геодезический метод	0,10	Нет закрепления	
н201	—	—	511 611,20	1 272 603,53				
н202	—	—	511 618,77	1 272 670,34				
н203	—	—	511 659,47	1 272 668,24				
н200	—	—	511 654,08	1 272 607,46				
60:18:0050401:20(2)								
н204	—	—	511 654,47	1 272 672,30	Геодезический метод	0,10	Нет закрепления	
н205	—	—	511 622,59	1 272 674,79				
н206	—	—	511 631,28	1 272 704,17				
н207	—	—	511 636,89	1 272 700,30				
н204	—	—	511 654,47	1 272 672,30				
2. Сведения о частях границ уточняемого земельного участка с кадастровым номером					60:18:0050401:20			:
Обозначение части границ		Горизонтальное проложение (S), м	Описание прохождения части границ		Сведения о согласовании местоположения границ (согласовано/спорное)			
от т.	до т.							
1	2	3	4		5			
60:18:0050401:20(1)								
н200	н201	43,06	—		согласовано			
н201	н202	67,24						
н202	н203	40,75						
н203	н200	61,02						
60:18:0050401:20(2)								
н204	н205	31,98	—		согласовано			

1	2	3	4	5
н205	н206	30,64	—	согласовано
н206	н207	6,82		
н207	н204	33,06		

3. Сведения о характеристиках уточняемого земельного участка с кадастровым номером 60:18:0050401:20 :

№ п/п	Наименование характеристики земельного участка	Значение характеристики
1	2	3
1.	Адрес земельного участка	—
1.1.	Сведения о местоположении земельного участка (при отсутствии адреса) в структурированном в соответствии с федеральной информационной адресной системой виде	180552, Российская Федерация, Псковская область, Псковский р-н, СП "Ершовская волость" с/с, Долгорепицы д, Мира ул, д 2А
1.2.	Дополнительные сведения о местоположении земельного участка	—
2.	Площадь земельного участка ± величина погрешности определения (вычисления) площади ($P \pm \Delta P$), м²	3 184 ± 26,00, 60:18:0050401:20(1) 2 660,06 ± 18,05, 60:18:0050401:20(2) 523,66 ± 8,01
3.	Формула, примененная для вычисления предельной погрешности определения площади земельного участка, с подставленными значениями и итоговые (вычисленные) значения	18,05 + 8,01 = 26
4.	Площадь земельного участка согласно сведениям Единого государственного реестра недвижимости (Ркад), м²	3 200,00
5.	Оценка расхождения Р и Ркад ($P - P_{кад}$), м²	16
6.	Предельный минимальный и максимальный размеры земельного участка ($P_{мин}$ и $P_{макс}$), м²	$P_{мин} = 600$ $P_{макс} = 3\ 000$
7.	Вид (виды) разрешенного использования	Для ведения личного подсобного хозяйства
7.1.	Дополнительные сведения об использовании земельного участка	—
8.	Кадастровый или иной государственный учетный номер (инвентарный) здания, сооружения, объекта незавершенного строительства, расположенного на земельном участке	60:18:0050401:77
9.	Сведения о земельных участках (землях общего пользования, территории общего пользования), посредством которых обеспечивается доступ	—
10.	Иные сведения	—

4. Пояснения к сведениям об уточняемом земельном участке с кадастровым номером 60:18:0050401:20 :

1.	—
----	---

1. Сведения о характерных точках границ уточняемого земельного участка с кадастровым номером

60:18:0050401:24

:

Система координат

60.1

Зона №

1

Обозначение характерных точек границ	Координаты, м				Метод определения координат	Формулы, примененные для расчета средней квадратической погрешности определения координат характерных точек границ (Mt), с подставленными в такие формулы значениями и итоговые (вычисленные) значения Mt, м	Описание закрепления точки
	содержатся в Едином государственном реестре недвижимости		определены в результате выполнения комплексных кадастровых работ				
	X	Y	X	Y			
1	2	3	4	5	6	7	8
н221	—	—	510 410,09	1 272 688,55	Геодезический метод	0,10	Нет закрепления
н222	—	—	510 432,74	1 272 683,38			
н223	—	—	510 443,40	1 272 731,99			
н224	—	—	510 421,47	1 272 737,06			
н221	—	—	510 410,09	1 272 688,55			

2. Сведения о частях границ уточняемого земельного участка с кадастровым номером

60:18:0050401:24

:

Обозначение части границ		Горизонтальное проложение (S), м	Описание прохождения части границ	Сведения о согласовании местоположения границ (согласовано/спорное)
от т.	до т.			
1	2	3	4	5
н221	н222	23,23	—	согласовано
н222	н223	49,77		
н223	н224	22,51		
н224	н221	49,83		

3. Сведения о характеристиках уточняемого земельного участка с кадастровым номером

60:18:0050401:24

:

№ п/п	Наименование характеристики земельного участка	Значение характеристики
1	2	3
1.	Адрес земельного участка	—
1.1.	Сведения о местоположении земельного участка (при отсутствии адреса) в структурированном в соответствии с федеральной информационной адресной системой виде	180552, Российская Федерация, Псковская область, Псковский р-н, СП "Ершовская волость" с/с, Долгорепицы д
1.2.	Дополнительные сведения о местоположении земельного участка	—

1	2				3		
2.	Площадь земельного участка ± величина погрешности определения (вычисления) площади (Р ± ΔР), м²				1 139 ± 12,00		
3.	Формула, примененная для вычисления предельной погрешности определения площади земельного участка, с подставленными значениями и итоговые (вычисленные) значения				3,5*0,10*√(1 139,00) = 12		
4.	Площадь земельного участка согласно сведениям Единого государственного реестра недвижимости (Ркад), м²				891,00		
5.	Оценка расхождения Р и Ркад (Р - Ркад), м²				248		
6.	Предельный минимальный и максимальный размеры земельного участка (Рмин и Рмакс), м²				Рмин = 600 Рмакс = 3 000		
7.	Вид (виды) разрешенного использования				Для ведения личного подсобного хозяйства		
7.1.	Дополнительные сведения об использовании земельного участка				—		
8.	Кадастровый или иной государственный учетный номер (инвентарный) здания, сооружения, объекта незавершенного строительства, расположенного на земельном участке				—		
9.	Сведения о земельных участках (землях общего пользования, территории общего пользования), посредством которых обеспечивается доступ				Земли общего пользования		
10.	Иные сведения				—		
4. Пояснения к сведениям об уточняемом земельном участке с кадастровым номером 60:18:0050401:24 :							
1.	—						
1. Сведения о характерных точках границ уточняемого земельного участка с кадастровым номером 60:18:0050401:27 :							
Система координат 60.1 Зона № 1							
Обозначение характерных точек границ	Координаты, м				Метод определения координат	Формулы, примененные для расчета средней квадратической погрешности определения координат характерных точек границ (Mt), с подставленными в такие формулы значениями и итоговые (вычисленные) значения Mt, м	Описание закрепления точки
	содержатся в Едином государственном реестре недвижимости		определены в результате выполнения комплексных кадастровых работ				
	X	Y	X	Y			
1	2	3	4	5	6	7	8
60:18:0050401:27(1)							

1	2	3	4	5	6	7	8
н267	—	—	510 509,88	1 272 729,15	Геодезический метод	0,10	Нет закрепления
н268	—	—	510 522,26	1 272 776,25			
н269	—	—	510 499,01	1 272 782,03			
н270	—	—	510 488,23	1 272 751,63			
н271	—	—	510 486,14	1 272 743,98			
н272	—	—	510 483,85	1 272 735,61			
н267	—	—	510 509,88	1 272 729,15			

60:18:0050401:27(2)

н273	—	—	510 552,41	1 272 780,19	Геодезический метод	0,10	Нет закрепления
н274	—	—	510 525,93	1 272 786,53			
н275	—	—	510 538,91	1 272 833,32			
н276	—	—	510 590,46	1 272 823,74			
н277	—	—	510 605,18	1 272 817,56			
н278	—	—	510 592,93	1 272 769,21			
н273	—	—	510 552,41	1 272 780,19			

2. Сведения о частях границ уточняемого земельного участка с кадастровым номером 60:18:0050401:27 :

Обозначение части границ		Горизонтальное проложение (S), м	Описание прохождения части границ	Сведения о согласовании местоположения границ (согласовано/спорное)
от т.	до т.			
1	2	3	4	5

60:18:0050401:27(1)

н267	н268	48,70	—	согласовано
н268	н269	23,96		
н269	н270	32,25		
н270	н271	7,93		
н271	н272	8,68		
н272	н267	26,82		

60:18:0050401:27(2)

н273	н274	27,23	—	согласовано
н274	н275	48,56		
н275	н276	52,43		
н276	н277	15,96		
н277	н278	49,88		
н278	н273	41,98		

3. Сведения о характеристиках уточняемого земельного участка с кадастровым номером <u>60:18:0050401:27</u> :		
№ п/п	Наименование характеристики земельного участка	Значение характеристики
1	2	3
1.	Адрес земельного участка	—
1.1.	Сведения о местоположении земельного участка (при отсутствии адреса) в структурированном в соответствии с федеральной информационной адресной системой виде	180552, Российская Федерация, Псковская область, Псковский р-н, СП "Ершовская волость" с/с, Долгорепицы д, Новая ул
1.2.	Дополнительные сведения о местоположении земельного участка	—
2.	Площадь земельного участка ± величина погрешности определения (вычисления) площади ($P \pm \Delta P$), м²	4 707 ± 33,00, 60:18:0050401:27(1) 1 256,20 ± 12,41, 60:18:0050401:27(2) 3 450,33 ± 20,56
3.	Формула, примененная для вычисления предельной погрешности определения площади земельного участка, с подставленными значениями и итоговые (вычисленные) значения	12,41 + 20,56 = 33
4.	Площадь земельного участка согласно сведениям Единого государственного реестра недвижимости (Ркад), м²	5 000,00
5.	Оценка расхождения Р и Ркад ($P - P_{кад}$), м²	293
6.	Предельный минимальный и максимальный размеры земельного участка ($P_{мин}$ и $P_{макс}$), м²	$P_{мин} = 600$ $P_{макс} = 3\ 000$
7.	Вид (виды) разрешенного использования	Для ведения личного подсобного хозяйства
7.1.	Дополнительные сведения об использовании земельного участка	—
8.	Кадастровый или иной государственный учетный номер (инвентарный) здания, сооружения, объекта незавершенного строительства, расположенного на земельном участке	60:18:0050401:91
9.	Сведения о земельных участках (землях общего пользования, территории общего пользования), посредством которых обеспечивается доступ	—
10.	Иные сведения	—
4. Пояснения к сведениям об уточняемом земельном участке с кадастровым номером <u>60:18:0050401:27</u> :		
1.	—	

1. Сведения о характерных точках границ уточняемого земельного участка с кадастровым номером

60:18:0050401:29

:

Система координат

60.1

Зона №

1

Обоз- начение харак- терных точек границ	Координаты, м				Метод определения координат	Формулы, примененные для расчета средней квадратической погрешности определения координат характерных точек границ (Mt), с подставленными в такие формулы значениями и итоговые (вычисленные) значения Mt, м	Описание закрепления точки
	содержатся в Едином государственном реестре недвижимости		определены в результате выполнения комплексных кадастровых работ				
	X	Y	X	Y			
1	2	3	4	5	6	7	8
н282	—	—	510 439,14	1 272 747,21	Геодезический метод	0,10	Нет закрепления
н283	—	—	510 440,55	1 272 751,46			
н284	—	—	510 443,30	1 272 762,77			
н285	—	—	510 449,22	1 272 783,64			
н286	—	—	510 452,70	1 272 782,75			
н287	—	—	510 454,85	1 272 790,57			
н288	—	—	510 451,43	1 272 791,44			
н289	—	—	510 452,62	1 272 795,61			
н290	—	—	510 429,05	1 272 801,65			
н291	—	—	510 414,79	1 272 753,88			
н282	—	—	510 439,14	1 272 747,21			

2. Сведения о частях границ уточняемого земельного участка с кадастровым номером

60:18:0050401:29

:

Обозначение части границ		Горизонтальное проложение (S), м	Описание прохождения части границ	Сведения о согласовании местоположения границ (согласовано/спорное)
от т.	до т.			
1	2	3	4	5
н282	н283	4,48	—	согласовано
н283	н284	11,64		
н284	н285	21,69		
н285	н286	3,59		
н286	н287	8,11		
н287	н288	3,53		
н288	н289	4,34		
н289	н290	24,33		

1	2	3	4	5
н290	н291	49,85	—	согласовано
н291	н282	25,25		
3. Сведения о характеристиках уточняемого земельного участка с кадастровым номером 60:18:0050401:29 :				
№ п/п	Наименование характеристики земельного участка		Значение характеристики	
1	2		3	
1.	Адрес земельного участка		—	
1.1.	Сведения о местоположении земельного участка (при отсутствии адреса) в структурированном в соответствии с федеральной информационной адресной системой виде		180552, Российская Федерация, Псковская область, Псковский р-н, СП "Ершовская волость" с/с, Долгорепицы д, Новая ул, д 11	
1.2.	Дополнительные сведения о местоположении земельного участка		—	
2.	Площадь земельного участка ± величина погрешности определения (вычисления) площади (Р ± ΔР), м²		1 267 ± 12,00	
3.	Формула, примененная для вычисления предельной погрешности определения площади земельного участка, с подставленными значениями и итоговые (вычисленные) значения		3,5*0,10*√(1 267,00) = 12	
4.	Площадь земельного участка согласно сведениям Единого государственного реестра недвижимости (Ркад), м²		1 200,00	
5.	Оценка расхождения Р и Ркад (Р - Ркад), м²		67	
6.	Предельный минимальный и максимальный размеры земельного участка (Рмин и Рмакс), м²		Рмин = 600 Рмакс = 3 000	
7.	Вид (виды) разрешенного использования		Для ведения личного подсобного хозяйства	
7.1.	Дополнительные сведения об использовании земельного участка		—	
8.	Кадастровый или иной государственный учетный номер (инвентарный) здания, сооружения, объекта незавершенного строительства, расположенного на земельном участке		60:18:0050401:82	
9.	Сведения о земельных участках (землях общего пользования, территории общего пользования), посредством которых обеспечивается доступ		Земли общего пользования	
10.	Иные сведения		—	
4. Пояснения к сведениям об уточняемом земельном участке с кадастровым номером 60:18:0050401:29 :				
1.	—			

1. Сведения о характерных точках границ уточняемого земельного участка с кадастровым номером

60:18:0050401:31

: Система координат 60.1 Зона № 1

Обозначение характерных точек границ	Координаты, м				Метод определения координат	Формулы, примененные для расчета средней квадратической погрешности определения координат характерных точек границ (Mt), с подставленными в такие формулы значениями и итоговые (вычисленные) значения Mt, м	Описание закрепления точки
	содержатся в Едином государственном реестре недвижимости		определены в результате выполнения комплексных кадастровых работ				
	X	Y	X	Y			
1	2	3	4	5	6	7	8
н300	—	—	510 394,99	1 272 758,88	Геодезический метод	0,10	Нет закрепления
н301	—	—	510 414,79	1 272 753,88			
н302	—	—	510 429,05	1 272 801,65			
н303	—	—	510 408,72	1 272 808,55			
н300	—	—	510 394,99	1 272 758,88			

2. Сведения о частях границ уточняемого земельного участка с кадастровым номером

60:18:0050401:31

:

Обозначение части границ		Горизонтальное проложение (S), м	Описание прохождения части границ	Сведения о согласовании местоположения границ (согласовано/спорное)
от т.	до т.			
1	2	3	4	5
н300	н301	20,42	—	согласовано
н301	н302	49,85		
н302	н303	21,47		
н303	н300	51,53		

3. Сведения о характеристиках уточняемого земельного участка с кадастровым номером

60:18:0050401:31

:

№ п/п	Наименование характеристики земельного участка	Значение характеристики
1	2	3
1.	Адрес земельного участка	—
1.1.	Сведения о местоположении земельного участка (при отсутствии адреса) в структурированном в соответствии с федеральной информационной адресной системой виде	180552, Российская Федерация, Псковская область, Псковский р-н, СП "Ершовская волость" с/с, Долгорепицы д
1.2.	Дополнительные сведения о местоположении земельного участка	—

1	2				3		
2.	Площадь земельного участка ± величина погрешности определения (вычисления) площади (Р ± ΔР), м²				1 061 ± 11,00		
3.	Формула, примененная для вычисления предельной погрешности определения площади земельного участка, с подставленными значениями и итоговые (вычисленные) значения				3,5*0,10*√(1 061,00) = 11		
4.	Площадь земельного участка согласно сведениям Единого государственного реестра недвижимости (Ркад), м²				891,00		
5.	Оценка расхождения Р и Ркад (Р - Ркад), м²				170		
6.	Предельный минимальный и максимальный размеры земельного участка (Рмин и Рмакс), м²				Рмин = 600 Рмакс = 3 000		
7.	Вид (виды) разрешенного использования				Для ведения личного подсобного хозяйства		
7.1.	Дополнительные сведения об использовании земельного участка				—		
8.	Кадастровый или иной государственный учетный номер (инвентарный) здания, сооружения, объекта незавершенного строительства, расположенного на земельном участке				60:18:0050401:83		
9.	Сведения о земельных участках (землях общего пользования, территории общего пользования), посредством которых обеспечивается доступ				Земли общего пользования		
10.	Иные сведения				—		
4. Пояснения к сведениям об уточняемом земельном участке с кадастровым номером 60:18:0050401:31 :							
1.	—						
1. Сведения о характерных точках границ уточняемого земельного участка с кадастровым номером 60:18:0050401:65 :							
Система координат 60.1 Зона № 1							
Обоз- начение харак- терных точек границ	Координаты, м				Метод определения координат	Формулы, примененные для расчета средней квадратической погрешности определения координат характерных точек границ (Mt), с подставленными в такие формулы значениями и итоговые (вычисленные) значения Mt, м	Описание закрепления точки
	содержатся в Едином государственном реестре недвижимости		определены в результате выполнения комплексных кадастровых работ				
	X	Y	X	Y			
1	2	3	4	5	6	7	8
n411	—	—	511 158,78	1 272 606,66	Геодезический метод	0,10	Нет закрепления

1	2	3	4	5	6	7	8
н412	—	—	511 185,03	1 272 710,63	Геодезический метод	0,10	Нет закрепления
н413	—	—	511 099,23	1 272 728,54			
н414	—	—	511 081,39	1 272 626,19			
н411	—	—	511 158,78	1 272 606,66			

2. Сведения о частях границ уточняемого земельного участка с кадастровым номером 60:18:0050401:65 :

Обозначение части границ		Горизонтальное проложение (S), м	Описание прохождения части границ	Сведения о согласовании местоположения границ (согласовано/спорное)
от т.	до т.			
1	2	3	4	5
н411	н412	107,23	—	согласовано
н412	н413	87,65		
н413	н414	103,89		
н414	н411	79,82		

3. Сведения о характеристиках уточняемого земельного участка с кадастровым номером 60:18:0050401:65 :

№ п/п	Наименование характеристики земельного участка	Значение характеристики
1	2	3
1.	Адрес земельного участка	—
1.1.	Сведения о местоположении земельного участка (при отсутствии адреса) в структурированном в соответствии с федеральной информационной адресной системой виде	180552, Российская Федерация, Псковская область, Псковский р-н, СП "Ершовская волость" с/с, Долгорепицы д
1.2.	Дополнительные сведения о местоположении земельного участка	—
2.	Площадь земельного участка ± величина погрешности определения (вычисления) площади ($P \pm \Delta P$), м²	$8\,830 \pm 33,00$
3.	Формула, примененная для вычисления предельной погрешности определения площади земельного участка, с подставленными значениями и итоговые (вычисленные) значения	$3,5 * 0,10 * \sqrt{(8\,830,00)} = 33$
4.	Площадь земельного участка согласно сведениям Единого государственного реестра недвижимости (Ркад), м²	9 000,00
5.	Оценка расхождения Р и Ркад ($P - P_{кад}$), м²	170
6.	Предельный минимальный и максимальный размеры земельного участка (Рмин и Рмакс), м²	Рмин = 600 Рмакс = 3 000
7.	Вид (виды) разрешенного использования	Для ведения личного подсобного хозяйства
7.1.	Дополнительные сведения об использовании земельного участка	—

1	2				3		
8.	Кадастровый или иной государственный учетный номер (инвентарный) здания, сооружения, объекта незавершенного строительства, расположенного на земельном участке				—		
9.	Сведения о земельных участках (землях общего пользования, территории общего пользования), посредством которых обеспечивается доступ				Земли общего пользования		
10.	Иные сведения				—		
4. Пояснения к сведениям об уточняемом земельном участке с кадастровым номером 60:18:0050401:65 :							
1.	—						
1. Сведения о характерных точках границ уточняемого земельного участка с кадастровым номером 60:18:0050401:8 :							
Система координат 60.1 Зона № 1							
Обоз- начение харак- терных точек границ	Координаты, м				Метод определения координат	Формулы, примененные для расчета средней квадратической погрешности определения координат характерных точек границ (Mt), с подставленными в такие формулы значениями и итоговые (вычисленные) значения Mt, м	Описание закрепления точки
	содержатся в Едином государственном реестре недвижимости		определены в результате выполнения комплексных кадастровых работ				
	X	Y	X	Y			
1	2	3	4	5	6	7	8
н420	—	—	511 583,84	1 272 599,24	Геодезический метод	0,10	Нет закрепления
н421	—	—	511 590,78	1 272 656,81			
н422	—	—	511 587,31	1 272 670,57			
н423	—	—	511 549,11	1 272 675,11			
н198	—	—	511 543,38	1 272 641,29			
н197	—	—	511 560,73	1 272 640,40			
н195	—	—	511 558,17	1 272 607,88			
н194	—	—	511 560,15	1 272 607,39			
н193	—	—	511 561,45	1 272 605,54			
н192	—	—	511 561,38	1 272 597,80			
н191	—	—	511 566,64	1 272 596,73			
н424	—	—	511 565,91	1 272 541,53			
н425	—	—	511 583,50	1 272 541,91			

1	2	3	4	5	6	7	8
н420	—	—	511 583,84	1 272 599,24	Геодезический метод	0,10	Нет закрепления
2. Сведения о частях границ уточняемого земельного участка с кадастровым номером					60:18:0050401:8 :		
Обозначение части границ		Горизонтальное проложение (S), м	Описание прохождения части границ	Сведения о согласовании местоположения границ (согласовано/спорное)			
от т.	до т.						
1	2	3	4	5			
н420	н421	57,99	—	согласовано			
н421	н422	14,19					
н422	н423	38,47					
н423	н198	34,30					
н198	н197	17,37					
н197	н195	32,62					
н195	н194	2,04					
н194	н193	2,26					
н193	н192	7,74					
н192	н191	5,37					
н191	н424	55,20					
н424	н425	17,59					
н425	н420	57,33					
3. Сведения о характеристиках уточняемого земельного участка с кадастровым номером							
№ п/п	Наименование характеристики земельного участка				Значение характеристики		
1	2				3		
1.	Адрес земельного участка				—		
1.1.	Сведения о местоположении земельного участка (при отсутствии адреса) в структурированном в соответствии с федеральной информационной адресной системой виде				180552, Российская Федерация, Псковская область, Псковский р-н, СП "Ершовская волость" с/с, Долгорепицы д		
1.2.	Дополнительные сведения о местоположении земельного участка				—		
2.	Площадь земельного участка ± величина погрешности определения (вычисления) площади (Р ± ΔР), м²				3 499 ± 21,00		
3.	Формула, примененная для вычисления предельной погрешности определения площади земельного участка, с подставленными значениями и итоговые (вычисленные) значения				3,5*0,10*√(3 499,00) = 21		

1	2	3
4.	Площадь земельного участка согласно сведениям Единого государственного реестра недвижимости (Ркад), м ²	3 500,00
5.	Оценка расхождения Р и Ркад (Р - Ркад), м ²	1
6.	Предельный минимальный и максимальный размеры земельного участка (Рмин и Рмакс), м ²	Рмин = 600 Рмакс = 3 000
7.	Вид (виды) разрешенного использования	Для ведения личного подсобного хозяйства
7.1.	Дополнительные сведения об использовании земельного участка	—
8.	Кадастровый или иной государственный учетный номер (инвентарный) здания, сооружения, объекта незавершенного строительства, расположенного на земельном участке	60:18:0050401:123
9.	Сведения о земельных участках (землях общего пользования, территории общего пользования), посредством которых обеспечивается доступ	Земли общего пользования
10.	Иные сведения	—
4. Пояснения к сведениям об уточняемом земельном участке с кадастровым номером 60:18:0050401:8 :		
1.	—	

Сведения об образуемых земельных участках

1. Сведения о характерных точках границ образуемого земельного участка _____ : <div style="text-align: right;">обозначение земельного участка</div>					
Система координат _____				Зона № _____	
Обоз- начение харак- терных точек границ	Координаты, м		Метод определения координат	Формулы, примененные для расчета средней квадратической погрешности определения координат характерных точек границ (Mt), с подставленными в такие формулы значениями и итоговые (вычисленные) значения Mt, м	Описание закрепления точки
	X	Y			
1	2	3	4	5	6
2. Сведения о частях границ образуемого земельного участка _____ : <div style="text-align: right;">обозначение земельного участка</div>					
Обозначение части границ		Горизонтальное проложение (S), м	Описание прохождения части границ	Сведения о согласовании местоположения границ (согласовано/спорное)	
от т.	до т.				
1	2	3	4	5	
3. Сведения о характеристиках образуемого земельного участка _____ : <div style="text-align: right;">обозначение земельного участка</div>					
№ п/п	Наименование характеристики земельного участка		Значение характеристики		
1	2		3		
1.	Адрес земельного участка				
1.1.	Сведения о местоположении земельного участка (при отсутствии адреса) в структурированном в соответствии с федеральной информационной адресной системой виде				
1.2.	Дополнительные сведения о местоположении земельного участка				
2.	Категория земель				
3.	Вид (виды) разрешенного использования				
3.1.	Дополнительные сведения об использовании земельного участка				
4.	Реестровый номер границ территориальной зоны или в случае отсутствия такого реестрового номера ее индивидуальное обозначение (вид, тип, номер, индекс)				
5.	Площадь земельного участка ± величина погрешности определения (вычисления) площади ($P \pm \Delta P$), м²				

1	2	3
6.	Формула, примененная для вычисления предельной погрешности определения площади земельного участка, с подставленными значениями и итоговые (вычисленные) значения	
7.	Предельный минимальный и максимальный размеры земельного участка (Рмин) и (Рмакс), м ²	
8.	Кадастровый или иной государственный учетный номер (инвентарный) объекта недвижимости, расположенного на образуемом земельном участке	
9.	Кадастровые номера исходных земельных участков	
9.1.	Кадастровый номер входящего в состав земельного участка, представляющего собой единое землепользование (номер контура многоконтурного земельного участка), преобразование которого осуществляется	
9.2.	Кадастровые номера земельных участков, исключаемых из состава измененного (исходного) земельного участка, представляющего собой единое землепользование	
9.3.	Кадастровый или иной государственный учетный номер (инвентарный) объекта недвижимости, расположенного на измененном земельном участке	
10.	Условный номер земельного участка	
11.	Учетный номер проекта межевания территории	
12.	Дополнительные сведения об образовании земельного участка	
13.	Сведения о земельных участках (землях общего пользования, территории общего пользования), посредством которых обеспечивается доступ	
14.	Иные сведения	
4. Пояснения к сведениям об образуемом земельном участке _____ :		
обозначение земельного участка		
1.		

Сведения об уточняемых земельных участках, необходимые для исправления реестровых ошибок в сведениях о местоположении их границ							
1. Сведения о характерных точках границ уточняемого земельного участка с кадастровым номером						60:18:0050401:116	
Система координат 60.1				Зона № 1			
Обозначение характерных точек границ	Координаты, м				Метод определения координат	Формулы, примененные для расчета средней квадратической погрешности определения координат характерных точек границ (Mt), с подставленными в такие формулы значениями и итоговые (вычисленные) значения Mt, м	Описание закрепления точки
	содержатся в Едином государственном реестре недвижимости		определены в результате выполнения комплексных кадастровых работ				
	X	Y	X	Y			
1	2	3	4	5	6	7	8
н110	—	—	511 438,94	1 272 698,27	Геодезический метод	0,10	Нет закрепления
н111	—	—	511 440,87	1 272 725,99			
н112	—	—	511 412,43	1 272 729,17			
н113	—	—	511 410,40	1 272 707,54			
н114	—	—	511 410,08	1 272 707,45			
н115	—	—	511 409,66	1 272 700,73			
н110	—	—	511 438,94	1 272 698,27			
2. Сведения о частях границ уточняемого земельного участка с кадастровым номером						60:18:0050401:116	
Обозначение части границ		Горизонтальное проложение (S), м	Описание прохождения части границ		Сведения о согласовании местоположения границ (согласовано/спорное)		
от т.	до т.						
1	2	3	4		5		
н110	н111	27,79	—		согласовано		
н111	н112	28,62					
н112	н113	21,73					
н113	н114	0,33					
н114	н115	6,73					
н115	н110	29,38					
3. Сведения о характеристиках уточняемого земельного участка с кадастровым номером						60:18:0050401:116	
№ п/п	Наименование характеристики			Значение характеристики			
1	2			3			

1	2	3
1.	Адрес земельного участка	—
1.1.	Сведения о местоположении земельного участка (при отсутствии адреса) в структурированном в соответствии с федеральной информационной адресной системой виде	180552, Российская Федерация, Псковская область, Псковский р-н, СП "Ершовская волость" с/с, Долгорепицы д, Мира ул, д 12
1.2.	Дополнительные сведения о местоположении земельного участка	—
2.	Площадь земельного участка \pm величина погрешности определения (вычисления) площади ($P \pm \Delta P$), м ²	$817 \pm 10,00$
3.	Формула, примененная для вычисления предельной погрешности определения площади земельного участка, с подставленными значениями и итоговые (вычисленные) значения	$3,5*0,10*\sqrt{(817,00)} = 10$
4.	Площадь земельного участка согласно сведениям Единого государственного реестра недвижимости (Ркад), м ²	801,00
5.	Оценка расхождения Р и Ркад ($P - P_{кад}$), м ²	16
6.	Предельный минимальный и максимальный размеры земельного участка ($P_{мин}$ и $P_{макс}$), м ²	$P_{мин} = P_{мин} = 600$ $P_{макс} = P_{макс} = 3\ 000$
7.	Кадастровый или иной государственный учетный номер (инвентарный) здания, сооружения, объекта незавершенного строительства, расположенного на земельном участке	60:18:0050401:72
8.	Вид (виды) разрешенного использования	Для ведения личного подсобного хозяйства
8.1.	Дополнительные сведения об использовании земельного участка	—
9.	Сведения о земельных участках (землях общего пользования, территории общего пользования), посредством которых обеспечивается доступ	Земли общего пользования
10.	Иные сведения	—
4. Пояснения к сведениям об уточняемом земельном участке с кадастровым номером		60:18:0050401:116 :
1.	—	

1. Сведения о характерных точках границ уточняемого земельного участка с кадастровым номером					60:18:0050401:23			:				
Система координат				60.1					Зона №		1	
Обоз- начение харак- терных точек границ	Координаты, м				Метод определения координат	Формулы, примененные для расчета средней квадратической погрешности определения координат характерных точек границ (Mt), с подставленными в такие формулы значениями и итоговые (вычисленные) значения Mt, м	Описание закрепления точки					
	содержатся в Едином государственном реестре недвижимости		определены в результате выполнения комплексных кадастровых работ									
	X	Y	X	Y								
1	2	3	4	5	6	7	8					
н208	—	—	510 696,23	1 272 720,97	Геодезический метод	0,10	Нет закрепления					
н209	—	—	510 694,78	1 272 722,65								
н210	—	—	510 689,12	1 272 733,92								
н211	—	—	510 685,66	1 272 737,33								
н212	—	—	510 682,34	1 272 727,45								
н213	—	—	510 680,82	1 272 719,95								
н214	—	—	510 679,81	1 272 713,38								
н215	—	—	510 677,72	1 272 702,78								
н216	—	—	510 674,91	1 272 690,56								
н217	—	—	510 673,09	1 272 682,64								
н218	—	—	510 709,53	1 272 673,09								
н219	—	—	510 703,83	1 272 699,58								
н220	—	—	510 702,64	1 272 701,12								
н208	—	—	510 696,23	1 272 720,97								
2. Сведения о частях границ уточняемого земельного участка с кадастровым номером					60:18:0050401:23			:				
Обозначение части границ		Горизонтальное проложение (S), м	Описание прохождения части границ		Сведения о согласовании местоположения границ (согласовано/спорное)							
от т.	до т.											
1	2	3	4		5							
н208	н209	2,22	—		согласовано							
н209	н210	12,61										
н210	н211	4,86										
н211	н212	10,42										
н212	н213	7,65										

1	2	3	4	5
н213	н214	6,65	—	согласовано
н214	н215	10,80		
н215	н216	12,54		
н216	н217	8,13		
н217	н218	37,67		
н218	н219	27,10		
н219	н220	1,95		
н220	н208	20,86		

3. Сведения о характеристиках уточняемого земельного участка с кадастровым номером 60:18:0050401:23 :

№ п/п	Наименование характеристики	Значение характеристики
1	2	3
1.	Адрес земельного участка	180552, Российская Федерация, Псковская область, Псковский район, СП "Ершовская волость" с/с, Долгорепицы деревня, Новая улица, зу 1
1.1.	Сведения о местоположении земельного участка (при отсутствии адреса) в структурированном в соответствии с федеральной информационной адресной системой виде	—
1.2.	Дополнительные сведения о местоположении земельного участка	—
2.	Площадь земельного участка ± величина погрешности определения (вычисления) площади ($P \pm \Delta P$), м²	$1\,258 \pm 12,00$
3.	Формула, примененная для вычисления предельной погрешности определения площади земельного участка, с подставленными значениями и итоговые (вычисленные) значения	$3,5*0,10*\sqrt{(1\,258,00)} = 12$
4.	Площадь земельного участка согласно сведениям Единого государственного реестра недвижимости (Ркад), м²	1 190,00
5.	Оценка расхождения Р и Ркад ($P - P_{кад}$), м²	68
6.	Предельный минимальный и максимальный размеры земельного участка ($P_{мин}$ и $P_{макс}$), м²	$P_{мин} = P_{мин} = 600$ $P_{макс} = P_{макс} = 3\,000$
7.	Кадастровый или иной государственный учетный номер (инвентарный) здания, сооружения, объекта незавершенного строительства, расположенного на земельном участке	60:18:0050401:105
8.	Вид (виды) разрешенного использования	Для ведения личного подсобного хозяйства
8.1.	Дополнительные сведения об использовании земельного участка	—

1	2				3		
9.	Сведения о земельных участках (землях общего пользования, территории общего пользования), посредством которых обеспечивается доступ				Земли общего пользования		
10.	Иные сведения				—		
4. Пояснения к сведениям об уточняемом земельном участке с кадастровым номером 60:18:0050401:23 :							
1.	—						
1. Сведения о характерных точках границ уточняемого земельного участка с кадастровым номером 60:18:0050401:35 :							
Система координат 60.1 Зона № 1							
Обозначение характерных точек границ	Координаты, м				Метод определения координат	Формулы, примененные для расчета средней квадратической погрешности определения координат характерных точек границ (Mt), с подставленными в такие формулы значениями и итоговые (вычисленные) значения Mt, м	Описание закрепления точки
	содержатся в Едином государственном реестре недвижимости		определены в результате выполнения комплексных кадастровых работ				
	X	Y	X	Y			
1	2	3	4	5	6	7	8
н331	—	—	510 585,73	1 272 831,43	Геодезический метод	0,10	Нет закрепления
н332	—	—	510 591,57	1 272 866,45			
н333	—	—	510 532,03	1 272 881,77			
н334	—	—	510 519,46	1 272 848,57			
н331	—	—	510 585,73	1 272 831,43			
2. Сведения о частях границ уточняемого земельного участка с кадастровым номером 60:18:0050401:35 :							
Обозначение части границ		Горизонтальное проложение (S), м	Описание прохождения части границ		Сведения о согласовании местоположения границ (согласовано/спорное)		
от т.	до т.						
1	2	3	4		5		
н331	н332	35,50	—		согласовано		
н332	н333	61,48					
н333	н334	35,50					
н334	н331	68,45					
3. Сведения о характеристиках уточняемого земельного участка с кадастровым номером 60:18:0050401:35 :							
№ п/п	Наименование характеристики				Значение характеристики		
1	2				3		

1	2	3
1.	Адрес земельного участка	—
1.1.	Сведения о местоположении земельного участка (при отсутствии адреса) в структурированном в соответствии с федеральной информационной адресной системой виде	180552, Российская Федерация, Псковская область, Псковский р-н, СП "Ершовская волость" с/с, Долгорепицы д
1.2.	Дополнительные сведения о местоположении земельного участка	—
2.	Площадь земельного участка \pm величина погрешности определения (вычисления) площади ($P \pm \Delta P$), м ²	$2\,295 \pm 17,00$
3.	Формула, примененная для вычисления предельной погрешности определения площади земельного участка, с подставленными значениями и итоговые (вычисленные) значения	$3,5 \cdot 0,10 \cdot \sqrt{(2\,295,00)} = 17$
4.	Площадь земельного участка согласно сведениям Единого государственного реестра недвижимости (Ркад), м ²	2 295,00
5.	Оценка расхождения Р и Ркад ($P - P_{\text{кад}}$), м ²	0
6.	Предельный минимальный и максимальный размеры земельного участка ($P_{\text{мин}}$ и $P_{\text{макс}}$), м ²	$P_{\text{мин}} = P_{\text{мин}} = 600$ $P_{\text{макс}} = P_{\text{макс}} = 3\,000$
7.	Кадастровый или иной государственный учетный номер (инвентарный) здания, сооружения, объекта незавершенного строительства, расположенного на земельном участке	—
8.	Вид (виды) разрешенного использования	Для ведения личного подсобного хозяйства
8.1.	Дополнительные сведения об использовании земельного участка	—
9.	Сведения о земельных участках (землях общего пользования, территории общего пользования), посредством которых обеспечивается доступ	Земли общего пользования
10.	Иные сведения	—
4. Пояснения к сведениям об уточняемом земельном участке с кадастровым номером		60:18:0050401:35 :
1.	—	

1. Сведения о характерных точках границ уточняемого земельного участка с кадастровым номером

60:18:0050401:36

:

Система координат

60.1

Зона №

1

Обоз- начение харак- терных точек границ	Координаты, м				Метод определения координат	Формулы, примененные для расчета средней квадратической погрешности определения координат характерных точек границ (Mt), с подставленными в такие формулы значениями и итоговые (вычисленные) значения Mt, м	Описание закрепления точки
	содержатся в Едином государственном реестре недвижимости		определены в результате выполнения комплексных кадастровых работ				
	X	Y	X	Y			
1	2	3	4	5	6	7	8
н73	—	—	511 328,30	1 272 840,95	Геодезический метод	0,10	Нет закрепления
н72	—	—	511 387,55	1 272 834,15			
н335	—	—	511 389,43	1 272 851,38			
н336	—	—	511 379,98	1 272 852,41			
н337	—	—	511 327,71	1 272 857,32			
н338	—	—	511 322,55	1 272 857,57			
н339	—	—	511 321,22	1 272 841,54			
н73	—	—	511 328,30	1 272 840,95			

2. Сведения о частях границ уточняемого земельного участка с кадастровым номером

60:18:0050401:36

:

Обозначение части границ		Горизонтальное проложение (S), м	Описание прохождения части границ	Сведения о согласовании местоположения границ (согласовано/спорное)
от т.	до т.			
1	2	3	4	5
н73	н72	59,64	—	согласовано
н72	н335	17,33		
н335	н336	9,51		
н336	н337	52,50		
н337	н338	5,17		
н338	н339	16,09		
н339	н73	7,10		

3. Сведения о характеристиках уточняемого земельного участка с кадастровым номером

60:18:0050401:36

:

№ п/п	Наименование характеристики	Значение характеристики
1	2	3

1	2	3
1.	Адрес земельного участка	—
1.1.	Сведения о местоположении земельного участка (при отсутствии адреса) в структурированном в соответствии с федеральной информационной адресной системой виде	180552, Российская Федерация, Псковская область, Псковский р-н, СП "Ершовская волость" с/с, Долгорепицы д
1.2.	Дополнительные сведения о местоположении земельного участка	—
2.	Площадь земельного участка \pm величина погрешности определения (вычисления) площади ($P \pm \Delta P$), м ²	1 123 \pm 12,00
3.	Формула, примененная для вычисления предельной погрешности определения площади земельного участка, с подставленными значениями и итоговые (вычисленные) значения	$3,5 \cdot 0,10 \cdot \sqrt{(1\ 123,00)} = 12$
4.	Площадь земельного участка согласно сведениям Единого государственного реестра недвижимости (Ркад), м ²	1 262,00
5.	Оценка расхождения Р и Ркад ($P - P_{кад}$), м ²	139
6.	Предельный минимальный и максимальный размеры земельного участка ($P_{мин}$ и $P_{макс}$), м ²	$P_{мин} = P_{мин} = 600$ $P_{макс} = P_{макс} = 3\ 000$
7.	Кадастровый или иной государственный учетный номер (инвентарный) здания, сооружения, объекта незавершенного строительства, расположенного на земельном участке	—
8.	Вид (виды) разрешенного использования	Для ведения личного подсобного хозяйства
8.1.	Дополнительные сведения об использовании земельного участка	—
9.	Сведения о земельных участках (землях общего пользования, территории общего пользования), посредством которых обеспечивается доступ	Земли общего пользования
10.	Иные сведения	—
4. Пояснения к сведениям об уточняемом земельном участке с кадастровым номером		60:18:0050401:36 :
1.	—	

1. Сведения о характерных точках границ уточняемого земельного участка с кадастровым номером60:18:0050401:42:

Система координат60.1Зона №1

Обоз- начение харак- терных точек границ	Координаты, м				Метод определения координат	Формулы, примененные для расчета средней квадратической погрешности определения координат характерных точек границ (Mt), с подставленными в такие формулы значениями и итоговые (вычисленные) значения Mt, м	Описание закрепления точки
	содержатся в Едином государственном реестре недвижимости		определены в результате выполнения комплексных кадастровых работ				
	X	Y	X	Y			
1	2	3	4	5	6	7	8
н217	—	—	510 673,09	1 272 682,64	Геодезический метод	0,10	Нет закрепления
н353	—	—	510 674,91	1 272 690,56			
н354	—	—	510 677,72	1 272 702,78			
н355	—	—	510 679,81	1 272 713,38			
н356	—	—	510 680,82	1 272 719,95			
н357	—	—	510 682,34	1 272 727,45			
н358	—	—	510 685,66	1 272 737,33			
н359	—	—	510 662,57	1 272 746,49			
н360	—	—	510 648,66	1 272 689,30			
н217	—	—	510 673,09	1 272 682,64			

2. Сведения о частях границ уточняемого земельного участка с кадастровым номером60:18:0050401:42:

Обозначение части границ		Горизонтальное проложение (S), м	Описание прохождения части границ	Сведения о согласовании местоположения границ (согласовано/спорное)
от т.	до т.			
1	2	3	4	5
н217	н353	8,13	—	согласовано
н353	н354	12,54		
н354	н355	10,80		
н355	н356	6,65		
н356	н357	7,65		
н357	н358	10,42		
н358	н359	24,84		
н359	н360	58,86		
н360	н217	25,32		

3. Сведения о характеристиках уточняемого земельного участка с кадастровым номером 60:18:0050401:42 :		
№ п/п	Наименование характеристики	Значение характеристики
1	2	3
1.	Адрес земельного участка	—
1.1.	Сведения о местоположении земельного участка (при отсутствии адреса) в структурированном в соответствии с федеральной информационной адресной системой виде	180552, Российская Федерация, Псковская область, Псковский р-н, СП "Ершовская волость" с/с, Долгорепицы д
1.2.	Дополнительные сведения о местоположении земельного участка	—
2.	Площадь земельного участка ± величина погрешности определения (вычисления) площади ($P \pm \Delta P$), м²	1 416 ± 13,00
3.	Формула, примененная для вычисления предельной погрешности определения площади земельного участка, с подставленными значениями и итоговые (вычисленные) значения	$3,5 * 0,10 * \sqrt{(1\ 416,00)} = 13$
4.	Площадь земельного участка согласно сведениям Единого государственного реестра недвижимости (Ркад), м²	1 382,00
5.	Оценка расхождения Р и Ркад ($P - P_{кад}$), м²	34
6.	Предельный минимальный и максимальный размеры земельного участка (Рмин и Рмакс), м²	Рмин = Рмин = 600 Рмакс = Рмакс = 3 000
7.	Кадастровый или иной государственный учетный номер (инвентарный) здания, сооружения, объекта незавершенного строительства, расположенного на земельном участке	60:18:0050401:104
8.	Вид (виды) разрешенного использования	Для ведения личного подсобного хозяйства
8.1.	Дополнительные сведения об использовании земельного участка	—
9.	Сведения о земельных участках (землях общего пользования, территории общего пользования), посредством которых обеспечивается доступ	Земли общего пользования
10.	Иные сведения	—
4. Пояснения к сведениям об уточняемом земельном участке с кадастровым номером 60:18:0050401:42 :		
1.	—	

1. Сведения о характерных точках границ уточняемого земельного участка с кадастровым номером60:18:0050401:44:

Система координат60.1Зона №1

Обоз- начение харак- терных точек границ	Координаты, м				Метод определения координат	Формулы, примененные для расчета средней квадратической погрешности определения координат характерных точек границ (Mt), с подставленными в такие формулы значениями и итоговые (вычисленные) значения Mt, м	Описание закрепления точки
	содержатся в Едином государственном реестре недвижимости		определены в результате выполнения комплексных кадастровых работ				
	X	Y	X	Y			
1	2	3	4	5	6	7	8
н46	—	—	511 353,67	1 272 691,28	Геодезический метод	0,10	Нет закрепления
н361	—	—	511 326,31	1 272 688,88			
н362	—	—	511 325,87	1 272 682,89			
н363	—	—	511 330,80	1 272 667,74			
н364	—	—	511 343,99	1 272 664,09			
н365	—	—	511 351,45	1 272 664,09			
н366	—	—	511 352,28	1 272 674,81			
н46	—	—	511 353,67	1 272 691,28			

2. Сведения о частях границ уточняемого земельного участка с кадастровым номером60:18:0050401:44:

Обозначение части границ		Горизонтальное проложение (S), м	Описание прохождения части границ	Сведения о согласовании местоположения границ (согласовано/спорное)
от т.	до т.			
1	2	3	4	5
н46	н361	27,47	—	согласовано
н361	н362	6,01		
н362	н363	15,93		
н363	н364	13,69		
н364	н365	7,46		
н365	н366	10,75		
н366	н46	16,53		

3. Сведения о характеристиках уточняемого земельного участка с кадастровым номером60:18:0050401:44:

№ п/п	Наименование характеристики	Значение характеристики
1	2	3

1	2	3
1.	Адрес земельного участка	—
1.1.	Сведения о местоположении земельного участка (при отсутствии адреса) в структурированном в соответствии с федеральной информационной адресной системой виде	180552, Российская Федерация, Псковская область, Псковский р-н, СП "Ершовская волость" с/с, Долгорепицы д, Мира ул, д 11
1.2.	Дополнительные сведения о местоположении земельного участка	—
2.	Площадь земельного участка \pm величина погрешности определения (вычисления) площади ($P \pm \Delta P$), м ²	$610 \pm 9,00$
3.	Формула, примененная для вычисления предельной погрешности определения площади земельного участка, с подставленными значениями и итоговые (вычисленные) значения	$3,5*0,10*\sqrt{(610,00)} = 9$
4.	Площадь земельного участка согласно сведениям Единого государственного реестра недвижимости (Ркад), м ²	529,00
5.	Оценка расхождения Р и Ркад ($P - P_{кад}$), м ²	81
6.	Предельный минимальный и максимальный размеры земельного участка ($P_{мин}$ и $P_{макс}$), м ²	$P_{мин} = P_{мин} = 600$ $P_{макс} = P_{макс} = 3\ 000$
7.	Кадастровый или иной государственный учетный номер (инвентарный) здания, сооружения, объекта незавершенного строительства, расположенного на земельном участке	60:18:0050401:71
8.	Вид (виды) разрешенного использования	Для ведения личного подсобного хозяйства
8.1.	Дополнительные сведения об использовании земельного участка	—
9.	Сведения о земельных участках (землях общего пользования, территории общего пользования), посредством которых обеспечивается доступ	Земли общего пользования
10.	Иные сведения	—
4. Пояснения к сведениям об уточняемом земельном участке с кадастровым номером		60:18:0050401:44 :
1.	—	

1. Сведения о характерных точках границ уточняемого земельного участка с кадастровым номером60:18:0050401:45:

Система координат60.1Зона №1

Обоз- начение харак- терных точек границ	Координаты, м				Метод определения координат	Формулы, примененные для расчета средней квадратической погрешности определения координат характерных точек границ (Mt), с подставленными в такие формулы значениями и итоговые (вычисленные) значения Mt, м	Описание закрепления точки
	содержатся в Едином государственном реестре недвижимости		определены в результате выполнения комплексных кадастровых работ				
	X	Y	X	Y			
1	2	3	4	5	6	7	8
н367	—	—	511 335,64	1 272 651,16	Геодезический метод	0,10	Нет закрепления
н368	—	—	511 347,64	1 272 650,98			
н369	—	—	511 350,06	1 272 650,95			
н370	—	—	511 350,53	1 272 657,67			
н371	—	—	511 337,58	1 272 659,10			
н372	—	—	511 334,28	1 272 658,49			
н367	—	—	511 335,64	1 272 651,16			

2. Сведения о частях границ уточняемого земельного участка с кадастровым номером60:18:0050401:45:

Обозначение части границ		Горизонтальное проложение (S), м	Описание прохождения части границ	Сведения о согласовании местоположения границ (согласовано/спорное)
от т.	до т.			
1	2	3	4	5
н367	н368	12,00	—	согласовано
н368	н369	2,42		
н369	н370	6,74		
н370	н371	13,03		
н371	н372	3,36		
н372	н367	7,46		

3. Сведения о характеристиках уточняемого земельного участка с кадастровым номером60:18:0050401:45:

№ п/п	Наименование характеристики	Значение характеристики
1	2	3

1	2	3
1.	Адрес земельного участка	—
1.1.	Сведения о местоположении земельного участка (при отсутствии адреса) в структурированном в соответствии с федеральной информационной адресной системой виде	180552, Российская Федерация, Псковская область, Псковский р-н, СП "Ершовская волость" с/с, Долгорепицы д
1.2.	Дополнительные сведения о местоположении земельного участка	—
2.	Площадь земельного участка \pm величина погрешности определения (вычисления) площади ($P \pm \Delta P$), м ²	$114 \pm 4,00$
3.	Формула, примененная для вычисления предельной погрешности определения площади земельного участка, с подставленными значениями и итоговые (вычисленные) значения	$3,5*0,10*\sqrt{(114,00)} = 4$
4.	Площадь земельного участка согласно сведениям Единого государственного реестра недвижимости (Ркад), м ²	97,00
5.	Оценка расхождения Р и Ркад ($P - P_{кад}$), м ²	17
6.	Предельный минимальный и максимальный размеры земельного участка ($P_{мин}$ и $P_{макс}$), м ²	$P_{мин} = P_{мин} = 600$ $P_{макс} = P_{макс} = 3\ 000$
7.	Кадастровый или иной государственный учетный номер (инвентарный) здания, сооружения, объекта незавершенного строительства, расположенного на земельном участке	—
8.	Вид (виды) разрешенного использования	Для ведения личного подсобного хозяйства
8.1.	Дополнительные сведения об использовании земельного участка	—
9.	Сведения о земельных участках (землях общего пользования, территории общего пользования), посредством которых обеспечивается доступ	Земли общего пользования
10.	Иные сведения	—
4. Пояснения к сведениям об уточняемом земельном участке с кадастровым номером		60:18:0050401:45 :
1.	—	

1. Сведения о характерных точках границ уточняемого земельного участка с кадастровым номером

60:18:0050401:49

:

Система координат

60.1

Зона №

1

Обоз- начение харак- терных точек границ	Координаты, м				Метод определения координат	Формулы, примененные для расчета средней квадратической погрешности определения координат характерных точек границ (Mt), с подставленными в такие формулы значениями и итоговые (вычисленные) значения Mt, м	Описание закрепления точки
	содержатся в Едином государственном реестре недвижимости		определены в результате выполнения комплексных кадастровых работ				
	X	Y	X	Y			
1	2	3	4	5	6	7	8
н373	—	—	510 505,25	1 272 713,55	Геодезический метод	0,10	Нет закрепления
н374	—	—	510 505,36	1 272 713,53			
н375	—	—	510 505,32	1 272 713,32			
н376	—	—	510 505,11	1 272 713,33			
н377	—	—	510 503,79	1 272 705,34			
н378	—	—	510 501,03	1 272 685,91			
н379	—	—	510 524,80	1 272 683,47			
н380	—	—	510 530,57	1 272 710,31			
н381	—	—	510 505,51	1 272 714,69			
н373	—	—	510 505,25	1 272 713,55			

2. Сведения о частях границ уточняемого земельного участка с кадастровым номером

60:18:0050401:49

:

Обозначение части границ		Горизонтальное проложение (S), м	Описание прохождения части границ	Сведения о согласовании местоположения границ (согласовано/спорное)
от т.	до т.			
1	2	3	4	5
н373	н374	0,11	—	согласовано
н374	н375	0,21		
н375	н376	0,21		
н376	н377	8,10		
н377	н378	19,63		
н378	н379	23,89		
н379	н380	27,45		
н380	н381	25,44		
н381	н373	1,17		

3. Сведения о характеристиках уточняемого земельного участка с кадастровым номером 60:18:0050401:49 :		
№ п/п	Наименование характеристики	Значение характеристики
1	2	3
1.	Адрес земельного участка	—
1.1.	Сведения о местоположении земельного участка (при отсутствии адреса) в структурированном в соответствии с федеральной информационной адресной системой виде	180552, Российская Федерация, Псковская область, Псковский р-н, СП "Ершовская волость" с/с, Долгорепицы д
1.2.	Дополнительные сведения о местоположении земельного участка	—
2.	Площадь земельного участка ± величина погрешности определения (вычисления) площади ($P \pm \Delta P$), м²	$701 \pm 9,00$
3.	Формула, примененная для вычисления предельной погрешности определения площади земельного участка, с подставленными значениями и итоговые (вычисленные) значения	$3,5*0,10*\sqrt{(701,00)} = 9$
4.	Площадь земельного участка согласно сведениям Единого государственного реестра недвижимости (Ркад), м²	701,00
5.	Оценка расхождения Р и Ркад ($P - P_{кад}$), м²	0
6.	Предельный минимальный и максимальный размеры земельного участка (Рмин и Рмакс), м²	Рмин = Рмин = 600 Рмакс = Рмакс = 3 000
7.	Кадастровый или иной государственный учетный номер (инвентарный) здания, сооружения, объекта незавершенного строительства, расположенного на земельном участке	—
8.	Вид (виды) разрешенного использования	Для ведения личного подсобного хозяйства
8.1.	Дополнительные сведения об использовании земельного участка	—
9.	Сведения о земельных участках (землях общего пользования, территории общего пользования), посредством которых обеспечивается доступ	Земли общего пользования
10.	Иные сведения	—
4. Пояснения к сведениям об уточняемом земельном участке с кадастровым номером 60:18:0050401:49 :		
1.	—	

1. Сведения о характерных точках границ уточняемого земельного участка с кадастровым номером					60:18:0050401:50			:	
Система координат					60.1		Зона №		1
Обозначение характерных точек границ	Координаты, м				Метод определения координат	Формулы, примененные для расчета средней квадратической погрешности определения координат характерных точек границ (Mt), с подставленными в такие формулы значениями и итоговые (вычисленные) значения Mt, м	Описание закрепления точки		
	содержатся в Едином государственном реестре недвижимости		определены в результате выполнения комплексных кадастровых работ						
	X	Y	X	Y					
1	2	3	4	5	6	7	8		
н382	—	—	510 532,50	1 272 723,30	Геодезический метод	0,10	Нет закрепления		
н383	—	—	510 547,10	1 272 770,70					
н384	—	—	510 522,26	1 272 776,25					
н267	—	—	510 509,88	1 272 729,15					
н382	—	—	510 532,50	1 272 723,30					
2. Сведения о частях границ уточняемого земельного участка с кадастровым номером					60:18:0050401:50			:	
Обозначение части границ		Горизонтальное проложение (S), м	Описание прохождения части границ		Сведения о согласовании местоположения границ (согласовано/спорное)				
от т.	до т.								
1	2	3	4		5				
н382	н383	49,60	—		согласовано				
н383	н384	25,45							
н384	н267	48,70							
н267	н382	23,36							
3. Сведения о характеристиках уточняемого земельного участка с кадастровым номером					60:18:0050401:50			:	
№ п/п	Наименование характеристики				Значение характеристики				
1	2				3				
1.	Адрес земельного участка				—				
1.1.	Сведения о местоположении земельного участка (при отсутствии адреса) в структурированном в соответствии с федеральной информационной адресной системой виде				180552, Российская Федерация, Псковская область, Псковский р-н, СП "Ершовская волость" с/с, Долгорепицы д, Новая ул, д 8				
1.2.	Дополнительные сведения о местоположении земельного участка				—				

1	2				3		
2.	Площадь земельного участка ± величина погрешности определения (вычисления) площади (P ± ΔP), м²				1 198 ± 12,00		
3.	Формула, примененная для вычисления предельной погрешности определения площади земельного участка, с подставленными значениями и итоговые (вычисленные) значения				3,5*0,10*√(1 198,00) = 12		
4.	Площадь земельного участка согласно сведениям Единого государственного реестра недвижимости (Ркад), м²				1 196,00		
5.	Оценка расхождения P и Ркад (P - Ркад), м²				2		
6.	Предельный минимальный и максимальный размеры земельного участка (Рмин и Рмакс), м²				Рмин = Рмин = 600 Рмакс = Рмакс = 3 000		
7.	Кадастровый или иной государственный учетный номер (инвентарный) здания, сооружения, объекта незавершенного строительства, расположенного на земельном участке				60:18:0050401:90		
8.	Вид (виды) разрешенного использования				Для ведения личного подсобного хозяйства		
8.1.	Дополнительные сведения об использовании земельного участка				—		
9.	Сведения о земельных участках (землях общего пользования, территории общего пользования), посредством которых обеспечивается доступ				Земли общего пользования		
10.	Иные сведения				—		
4. Пояснения к сведениям об уточняемом земельном участке с кадастровым номером					60:18:0050401:50 :		
1.					—		
1. Сведения о характерных точках границ уточняемого земельного участка с кадастровым номером					60:18:0050401:51 :		
Система координат 60.1					Зона № 1		
Обоз- начение харак- терных точек границ	Координаты, м				Метод определения координат	Формулы, примененные для расчета средней квадратической погрешности определения координат характерных точек границ (Mt), с подставленными в такие формулы значениями и итоговые (вычисленные) значения Mt, м	Описание закрепления точки
	содержатся в Едином государственном реестре недвижимости		определены в результате выполнения комплексных кадастровых работ				
	X	Y	X	Y			
1	2	3	4	5	6	7	8
н385	—	—	510 345,93	1 272 704,19	Геодезический метод	0,10	Нет закрепления

1	2	3	4	5	6	7	8
н386	—	—	510 354,37	1 272 753,92	Геодезический метод	0,10	Нет закрепления
н387	—	—	510 299,40	1 272 769,61			
н388	—	—	510 288,09	1 272 718,65			
н385	—	—	510 345,93	1 272 704,19			

2. Сведения о частях границ уточняемого земельного участка с кадастровым номером 60:18:0050401:51 :

Обозначение части границ		Горизонтальное проложение (S), м	Описание прохождения части границ	Сведения о согласовании местоположения границ (согласовано/спорное)
от т.	до т.			
1	2	3	4	5
н385	н386	50,44	—	согласовано
н386	н387	57,17		
н387	н388	52,20		
н388	н385	59,62		

3. Сведения о характеристиках уточняемого земельного участка с кадастровым номером 60:18:0050401:51 :

№ п/п	Наименование характеристики	Значение характеристики
1	2	3
1.	Адрес земельного участка	—
1.1.	Сведения о местоположении земельного участка (при отсутствии адреса) в структурированном в соответствии с федеральной информационной адресной системой виде	180552, Российская Федерация, Псковская область, Псковский р-н, СП "Ершовская волость" с/с, Долгорепицы д
1.2.	Дополнительные сведения о местоположении земельного участка	—
2.	Площадь земельного участка ± величина погрешности определения (вычисления) площади ($P \pm \Delta P$), м²	$2\,989 \pm 19,00$
3.	Формула, примененная для вычисления предельной погрешности определения площади земельного участка, с подставленными значениями и итоговые (вычисленные) значения	$3,5 * 0,10 * \sqrt{(2\,989,00)} = 19$
4.	Площадь земельного участка согласно сведениям Единого государственного реестра недвижимости (Ркад), м²	3 031,00
5.	Оценка расхождения Р и Ркад ($P - P_{кад}$), м²	42
6.	Предельный минимальный и максимальный размеры земельного участка ($P_{мин}$ и $P_{макс}$), м²	$P_{мин} = P_{мин} = 600$ $P_{макс} = P_{макс} = 3\,000$

1	2				3		
7.	Кадастровый или иной государственный учетный номер (инвентарный) здания, сооружения, объекта незавершенного строительства, расположенного на земельном участке				—		
8.	Вид (виды) разрешенного использования				Для ведения личного подсобного хозяйства		
8.1.	Дополнительные сведения об использовании земельного участка				—		
9.	Сведения о земельных участках (землях общего пользования, территории общего пользования), посредством которых обеспечивается доступ				Земли общего пользования		
10.	Иные сведения				—		
4. Пояснения к сведениям об уточняемом земельном участке с кадастровым номером					60:18:0050401:51		
1.					—		
1. Сведения о характерных точках границ уточняемого земельного участка с кадастровым номером					60:18:0050401:52		
Система координат 60.1					Зона № 1		
Обоз- начение харак- терных точек границ	Координаты, м				Метод определения координат	Формулы, примененные для расчета средней квадратической погрешности определения координат характерных точек границ (Mt), с подставленными в такие формулы значениями и итоговые (вычисленные) значения Mt, м	Описание закрепления точки
	содержатся в Едином государственном реестре недвижимости		определены в результате выполнения комплексных кадастровых работ				
	X	Y	X	Y			
1	2	3	4	5	6	7	8
н389	—	—	510 384,71	1 272 820,43	Геодезический метод	0,10	Нет закрепления
н390	—	—	510 410,22	1 272 814,61			
н391	—	—	510 420,84	1 272 859,90			
н392	—	—	510 395,09	1 272 865,94			
н389	—	—	510 384,71	1 272 820,43			
2. Сведения о частях границ уточняемого земельного участка с кадастровым номером					60:18:0050401:52		
Обозначение части границ		Горизонтальное проложение (S), м	Описание прохождения части границ		Сведения о согласовании местоположения границ (согласовано/спорное)		
от т.	до т.						
1	2	3	4		5		
н389	н390	26,17	—		согласовано		
н390	н391	46,52					

1	2	3	4	5
н391	н392	26,45	—	согласовано
н392	н389	46,68		
3. Сведения о характеристиках уточняемого земельного участка с кадастровым номером				60:18:0050401:52 :
№ п/п	Наименование характеристики		Значение характеристики	
1	2		3	
1.	Адрес земельного участка		—	
1.1.	Сведения о местоположении земельного участка (при отсутствии адреса) в структурированном в соответствии с федеральной информационной адресной системой виде		180552, Российская Федерация, Псковская область, Псковский р-н, СП "Ершовская волость" с/с, Долгорепицы д	
1.2.	Дополнительные сведения о местоположении земельного участка		—	
2.	Площадь земельного участка ± величина погрешности определения (вычисления) площади (Р ± ΔР), м²		1 226 ± 12,00	
3.	Формула, примененная для вычисления предельной погрешности определения площади земельного участка, с подставленными значениями и итоговые (вычисленные) значения		3,5*0,10*√(1 226,00) = 12	
4.	Площадь земельного участка согласно сведениям Единого государственного реестра недвижимости (Ркад), м²		1 260,00	
5.	Оценка расхождения Р и Ркад (Р - Ркад), м²		34	
6.	Предельный минимальный и максимальный размеры земельного участка (Рмин и Рмакс), м²		Рмин = Рмин = 600 Рмакс = Рмакс = 3 000	
7.	Кадастровый или иной государственный учетный номер (инвентарный) здания, сооружения, объекта незавершенного строительства, расположенного на земельном участке		—	
8.	Вид (виды) разрешенного использования		Для ведения личного подсобного хозяйства	
8.1.	Дополнительные сведения об использовании земельного участка		—	
9.	Сведения о земельных участках (землях общего пользования, территории общего пользования), посредством которых обеспечивается доступ		Земли общего пользования	
10.	Иные сведения		—	
4. Пояснения к сведениям об уточняемом земельном участке с кадастровым номером				60:18:0050401:52 :
1.	—			

1. Сведения о характерных точках границ уточняемого земельного участка с кадастровым номером60:18:0050401:53:

Система координат60.1Зона №1

Обоз- начение харак- терных точек границ	Координаты, м				Метод определения координат	Формулы, примененные для расчета средней квадратической погрешности определения координат характерных точек границ (Mt), с подставленными в такие формулы значениями и итоговые (вычисленные) значения Mt, м	Описание закрепления точки
	содержатся в Едином государственном реестре недвижимости		определены в результате выполнения комплексных кадастровых работ				
	X	Y	X	Y			
1	2	3	4	5	6	7	8
н308	—	—	510 368,90	1 272 764,97	Геодезический метод	0,10	Нет закрепления
н393	—	—	510 394,69	1 272 758,20			
н303	—	—	510 408,72	1 272 808,55			
н310	—	—	510 384,41	1 272 813,44			
н309	—	—	510 382,71	1 272 808,14			
н308	—	—	510 368,90	1 272 764,97			

2. Сведения о частях границ уточняемого земельного участка с кадастровым номером60:18:0050401:53:

Обозначение части границ		Горизонтальное проложение (S), м	Описание прохождения части границ	Сведения о согласовании местоположения границ (согласовано/спорное)
от т.	до т.			
1	2	3	4	5
н308	н393	26,66	—	согласовано
н393	н303	52,27		
н303	н310	24,80		
н310	н309	5,57		
н309	н308	45,33		

3. Сведения о характеристиках уточняемого земельного участка с кадастровым номером60:18:0050401:53:

№ п/п	Наименование характеристики	Значение характеристики
1	2	3

1	2	3
1.	Адрес земельного участка	—
1.1.	Сведения о местоположении земельного участка (при отсутствии адреса) в структурированном в соответствии с федеральной информационной адресной системой виде	180552, Российская Федерация, Псковская область, Псковский р-н, СП "Ершовская волость" с/с, Долгорепицы д, Новая ул, д 14
1.2.	Дополнительные сведения о местоположении земельного участка	—
2.	Площадь земельного участка \pm величина погрешности определения (вычисления) площади ($P \pm \Delta P$), м ²	$1\,324 \pm 13,00$
3.	Формула, примененная для вычисления предельной погрешности определения площади земельного участка, с подставленными значениями и итоговые (вычисленные) значения	$3,5*0,10*\sqrt{(1\,324,00)} = 13$
4.	Площадь земельного участка согласно сведениям Единого государственного реестра недвижимости (Ркад), м ²	1 240,00
5.	Оценка расхождения Р и Ркад ($P - P_{кад}$), м ²	84
6.	Предельный минимальный и максимальный размеры земельного участка ($P_{мин}$ и $P_{макс}$), м ²	$P_{мин} = P_{мин} = 600$ $P_{макс} = P_{макс} = 3\,000$
7.	Кадастровый или иной государственный учетный номер (инвентарный) здания, сооружения, объекта незавершенного строительства, расположенного на земельном участке	60:18:0050401:84
8.	Вид (виды) разрешенного использования	Для ведения личного подсобного хозяйства
8.1.	Дополнительные сведения об использовании земельного участка	—
9.	Сведения о земельных участках (землях общего пользования, территории общего пользования), посредством которых обеспечивается доступ	Земли общего пользования
10.	Иные сведения	—
4. Пояснения к сведениям об уточняемом земельном участке с кадастровым номером		60:18:0050401:53 :
1.	—	

1. Сведения о характерных точках границ уточняемого земельного участка с кадастровым номером					60:18:0050401:55			:	
Система координат					60.1		Зона №		1
Обозначение характерных точек границ	Координаты, м				Метод определения координат	Формулы, примененные для расчета средней квадратической погрешности определения координат характерных точек границ (Mt), с подставленными в такие формулы значениями и итоговые (вычисленные) значения Mt, м	Описание закрепления точки		
	содержатся в Едином государственном реестре недвижимости		определены в результате выполнения комплексных кадастровых работ						
	X	Y	X	Y					
1	2	3	4	5	6	7	8		
н394	—	—	511 510,01	1 272 842,04	Геодезический метод	0,10	Нет закрепления		
н395	—	—	511 526,21	1 272 841,73					
н396	—	—	511 529,27	1 272 909,66					
н397	—	—	511 513,27	1 272 909,96					
н394	—	—	511 510,01	1 272 842,04					
2. Сведения о частях границ уточняемого земельного участка с кадастровым номером					60:18:0050401:55				:
Обозначение части границ		Горизонтальное проложение (S), м	Описание прохождения части границ		Сведения о согласовании местоположения границ (согласовано/спорное)				
от т.	до т.								
1	2	3	4		5				
н394	н395	16,20	—		согласовано				
н395	н396	68,00							
н396	н397	16,00							
н397	н394	68,00							
3. Сведения о характеристиках уточняемого земельного участка с кадастровым номером					60:18:0050401:55				:
№ п/п	Наименование характеристики				Значение характеристики				
1	2				3				
1.	Адрес земельного участка				—				
1.1.	Сведения о местоположении земельного участка (при отсутствии адреса) в структурированном в соответствии с федеральной информационной адресной системой виде				180552, Российская Федерация, Псковская область, Псковский р-н, СП "Ершовская волость" с/с, Долгорепицы д				
1.2.	Дополнительные сведения о местоположении земельного участка				—				

1	2	3								
2.	Площадь земельного участка ± величина погрешности определения (вычисления) площади ($P \pm \Delta P$), м²	1 095 ± 12,00								
3.	Формула, примененная для вычисления предельной погрешности определения площади земельного участка, с подставленными значениями и итоговые (вычисленные) значения	$3,5 \cdot 0,10 \cdot \sqrt{(1\,095,00)} = 12$								
4.	Площадь земельного участка согласно сведениям Единого государственного реестра недвижимости (Ркад), м²	1 100,00								
5.	Оценка расхождения Р и Ркад ($P - P_{\text{кад}}$), м²	5								
6.	Предельный минимальный и максимальный размеры земельного участка (Рмин и Рмакс), м²	Рмин = Рмин = 600 Рмакс = Рмакс = 3 000								
7.	Кадастровый или иной государственный учетный номер (инвентарный) здания, сооружения, объекта незавершенного строительства, расположенного на земельном участке	—								
8.	Вид (виды) разрешенного использования	Для ведения личного подсобного хозяйства								
8.1.	Дополнительные сведения об использовании земельного участка	—								
9.	Сведения о земельных участках (землях общего пользования, территории общего пользования), посредством которых обеспечивается доступ	Земли общего пользования								
10.	Иные сведения	—								
4. Пояснения к сведениям об уточняемом земельном участке с кадастровым номером		60:18:0050401:55 :								
1.	—									
1. Сведения о характерных точках границ уточняемого земельного участка с кадастровым номером		60:18:0050401:64 :								
Система координат 60.1		Зона № 1								
Обозначение характерных точек границ	Координаты, м				Метод определения координат	Формулы, примененные для расчета средней квадратической погрешности определения координат характерных точек границ (Mt), с подставленными в такие формулы значениями и итоговые (вычисленные) значения Mt, м	Описание закрепления точки			
	содержатся в Едином государственном реестре недвижимости		определены в результате выполнения комплексных кадастровых работ							
	X	Y	X	Y						
1	2	3	4	5	6	7	8			
н406	—	—	510 662,90	1 272 748,36	Геодезический метод	0,10	Нет закрепления			

1	2	3	4	5	6	7	8
н407	—	—	510 579,59	1 272 765,92	Геодезический метод	0,10	Нет закрепления
н408	—	—	510 567,15	1 272 710,42			
н409	—	—	510 625,49	1 272 696,06			
н360	—	—	510 648,66	1 272 689,30			
н410	—	—	510 662,57	1 272 746,49			
н406	—	—	510 662,90	1 272 748,36			

2. Сведения о частях границ уточняемого земельного участка с кадастровым номером 60:18:0050401:64 :

Обозначение части границ		Горизонтальное проложение (S), м	Описание прохождения части границ	Сведения о согласовании местоположения границ (согласовано/спорное)
от т.	до т.			
1	2	3	4	5
н406	н407	85,14	—	согласовано
н407	н408	56,88		
н408	н409	60,08		
н409	н360	24,14		
н360	н410	58,86		
н410	н406	1,90		

3. Сведения о характеристиках уточняемого земельного участка с кадастровым номером 60:18:0050401:64 :

№ п/п	Наименование характеристики	Значение характеристики
1	2	3
1.	Адрес земельного участка	—
1.1.	Сведения о местоположении земельного участка (при отсутствии адреса) в структурированном в соответствии с федеральной информационной адресной системой виде	180552, Российская Федерация, Псковская область, Псковский р-н, СП "Ершовская волость" с/с, Долгорепицы д
1.2.	Дополнительные сведения о местоположении земельного участка	—
2.	Площадь земельного участка ± величина погрешности определения (вычисления) площади ($P \pm \Delta P$), м²	4 951 ± 25,00
3.	Формула, примененная для вычисления предельной погрешности определения площади земельного участка, с подставленными значениями и итоговые (вычисленные) значения	$3,5 \cdot 0,10 \cdot \sqrt{(4\,951,00)} = 25$
4.	Площадь земельного участка согласно сведениям Единого государственного реестра недвижимости (Ркад), м²	5 032,00
5.	Оценка расхождения Р и Ркад ($P - P_{\text{кад}}$), м²	81

1	2				3		
6.	Предельный минимальный и максимальный размеры земельного участка (Рмин и Рмакс), м²				Рмин = Рмин = 600 Рмакс = Рмакс = 3 000		
7.	Кадастровый или иной государственный учетный номер (инвентарный) здания, сооружения, объекта незавершенного строительства, расположенного на земельном участке				60:18:0050401:89		
8.	Вид (виды) разрешенного использования				Для ведения личного подсобного хозяйства		
8.1.	Дополнительные сведения об использовании земельного участка				—		
9.	Сведения о земельных участках (землях общего пользования, территории общего пользования), посредством которых обеспечивается доступ				Земли общего пользования		
10.	Иные сведения				—		
4. Пояснения к сведениям об уточняемом земельном участке с кадастровым номером					60:18:0050401:64 :		
1.	—						
1. Сведения о характерных точках границ уточняемого земельного участка с кадастровым номером					60:18:0050401:61 :		
Система координат 60.1					Зона № 1		
Обозначение характерных точек границ	Координаты, м				Метод определения координат	Формулы, примененные для расчета средней квадратической погрешности определения координат характерных точек границ (Mt), с подставленными в такие формулы значениями и итоговые (вычисленные) значения Mt, м	Описание закрепления точки
	содержатся в Едином государственном реестре недвижимости		определены в результате выполнения комплексных кадастровых работ				
	X	Y	X	Y			
1	2	3	4	5	6	7	8
н308	—	—	510 368,90	1 272 764,97	Геодезический метод	0,10	Нет закрепления
н309	—	—	510 382,71	1 272 808,14			
н310	—	—	510 384,41	1 272 813,44			
н311	—	—	510 378,35	1 272 815,01			
н312	—	—	510 360,68	1 272 819,22			
н313	—	—	510 352,73	1 272 814,67			
н314	—	—	510 351,41	1 272 808,70			
н315	—	—	510 350,46	1 272 806,87			
н316	—	—	510 345,17	1 272 777,53			
н317	—	—	510 347,24	1 272 772,92			

1	2	3	4	5	6	7	8
н318	—	—	510 349,87	1 272 770,69	Геодезический метод	0,10	Нет закрепления
н308	—	—	510 368,90	1 272 764,97			
2. Сведения о частях границ уточняемого земельного участка с кадастровым номером					60:18:0050401:61 :		
Обозначение части границ		Горизонтальное проложение (S), м	Описание прохождения части границ		Сведения о согласовании местоположения границ (согласовано/спорное)		
от т.	до т.						
1	2	3	4		5		
н308	н309	45,33	—		согласовано		
н309	н310	5,57					
н310	н311	6,26					
н311	н312	18,16					
н312	н313	9,16					
н313	н314	6,11					
н314	н315	2,06					
н315	н316	29,81					
н316	н317	5,05					
н317	н318	3,45					
н318	н308	19,87					
3. Сведения о характеристиках уточняемого земельного участка с кадастровым номером					60:18:0050401:61 :		
№ п/п	Наименование характеристики			Значение характеристики			
1	2			3			
1.	Адрес земельного участка			180552, Российская Федерация, Псковская область, Псковский район, СП "Ершовская волость" с/с, Долгорепицы деревня			
1.1.	Сведения о местоположении земельного участка (при отсутствии адреса) в структурированном в соответствии с федеральной информационной адресной системой виде			—			
1.2.	Дополнительные сведения о местоположении земельного участка			—			
2.	Площадь земельного участка ± величина погрешности определения (вычисления) площади (Р ± ΔР), м²			1 410 ± 13,00			
3.	Формула, примененная для вычисления предельной погрешности определения площади земельного участка, с подставленными значениями и итоговые (вычисленные) значения			3,5*0,10*√(1 410,00) = 13			

1	2	3
4.	Площадь земельного участка согласно сведениям Единого государственного реестра недвижимости (Ркад), м ²	1 336,00
5.	Оценка расхождения Р и Ркад (Р - Ркад), м ²	74
6.	Предельный минимальный и максимальный размеры земельного участка (Рмин и Рмакс), м ²	Рмин = Рмин = 600 Рмакс = Рмакс = 3 000
7.	Кадастровый или иной государственный учетный номер (инвентарный) здания, сооружения, объекта незавершенного строительства, расположенного на земельном участке	60:18:0050401:86; 60:18:0050401:85; 60:18:0050401:87
8.	Вид (виды) разрешенного использования	Для индивидуального жилищного строительства
8.1.	Дополнительные сведения об использовании земельного участка	—
9.	Сведения о земельных участках (землях общего пользования, территории общего пользования), посредством которых обеспечивается доступ	Земли общего пользования
10.	Иные сведения	—

4. Пояснения к сведениям об уточняемом земельном участке с кадастровым номером 60:18:0050401:61 :

1.	—
----	---

1. Сведения о характерных точках границ уточняемого земельного участка с кадастровым номером 60:18:0050401:62 :
Система координат 60.1 Зона № 1

Обоз- начение харак- терных точек границ	Координаты, м				Метод определения координат	Формулы, примененные для расчета средней квадратической погрешности определения координат характерных точек границ (Mt), с подставленными в такие формулы значениями и итоговые (вычисленные) значения Mt, м	Описание закрепления точки
	содержатся в Едином государственном реестре недвижимости		определены в результате выполнения комплексных кадастровых работ				
	X	Y	X	Y			
1	2	3	4	5	6	7	8
н304	—	—	510 382,56	1 272 703,07	Геодезический метод	0,10	Нет закрепления
н305	—	—	510 394,76	1 272 748,07			
н306	—	—	510 369,29	1 272 754,46			
н307	—	—	510 357,94	1 272 709,25			
н304	—	—	510 382,56	1 272 703,07			

2. Сведения о частях границ уточняемого земельного участка с кадастровым номером					60:18:0050401:62		:
Обозначение части границ		Горизонтальное проложение (S), м	Описание прохождения части границ	Сведения о согласовании местоположения границ (согласовано/спорное)			
от т.	до т.						
1	2	3	4	5			
н304	н305	46,62	—	согласовано			
н305	н306	26,26					
н306	н307	46,61					
н307	н304	25,38					
3. Сведения о характеристиках уточняемого земельного участка с кадастровым номером					60:18:0050401:62		:
№ п/п	Наименование характеристики		Значение характеристики				
1	2		3				
1.	Адрес земельного участка		—				
1.1.	Сведения о местоположении земельного участка (при отсутствии адреса) в структурированном в соответствии с федеральной информационной адресной системой виде		180552, Российская Федерация, Псковская область, Псковский р-н, СП "Ершовская волость" с/с, Долгорепицы д				
1.2.	Дополнительные сведения о местоположении земельного участка		—				
2.	Площадь земельного участка ± величина погрешности определения (вычисления) площади (Р ± ΔР), м²		1 204 ± 12,00				
3.	Формула, примененная для вычисления предельной погрешности определения площади земельного участка, с подставленными значениями и итоговые (вычисленные) значения		3,5*0,10*√(1 204,00) = 12				
4.	Площадь земельного участка согласно сведениям Единого государственного реестра недвижимости (Ркад), м²		1 159,00				
5.	Оценка расхождения Р и Ркад (Р - Ркад), м²		45				
6.	Предельный минимальный и максимальный размеры земельного участка (Рмин и Рмакс), м²		Рмин = Рмин = 600 Рмакс = Рмакс = 3 000				
7.	Кадастровый или иной государственный учетный номер (инвентарный) здания, сооружения, объекта незавершенного строительства, расположенного на земельном участке		—				
8.	Вид (виды) разрешенного использования		Для индивидуального жилищного строительства				
8.1.	Дополнительные сведения об использовании земельного участка		—				
9.	Сведения о земельных участках (землях общего пользования, территории общего пользования), посредством которых обеспечивается доступ		Земли общего пользования				

1	2	3
10.	Иные сведения	—
4. Пояснения к сведениям об уточняемом земельном участке с кадастровым номером 60:18:0050401:62 :		
1.	—	

Описание местоположения здания, сооружения, объекта незавершенного строительства на земельном участке								
1. Сведения о характерных точках контура объекта недвижимости с кадастровым номером 60:18:0050401:104 :								
Система координат МСК-60 зона 1 Зона № 1								
Обозначение характерных точек границ	Содержатся в Едином государственном реестре недвижимости			Определены в ходе выполнения комплексных кадастровых работ			Метод определения координат	Формулы, примененные для расчета средней квадратической погрешности определения координат характерных точек (Mt), м, с подставленными в такие формулы значениями и итоговые (вычисленные) значения Mt, м
	координаты, м		Радиус, м	координаты, м		Радиус, м		
	X	Y	R	X	Y	R		
1	2	3	4	5	6	7	8	9
н1О	—	—	—	510 674,77	1 272 695,00	—	Геодезический метод	$\sqrt{(0,10^2 + 0,10^2)} = 0,10$
н2О	—	—	—	510 675,66	1 272 698,72	—		
н3О	—	—	—	510 676,55	1 272 698,52	—		
н4О	—	—	—	510 677,50	1 272 702,79	—		
н5О	—	—	—	510 665,23	1 272 705,90	—		
н6О	—	—	—	510 663,60	1 272 697,96	—		
н1О	—	—	—	510 674,77	1 272 695,00	—		
2. Сведения о характеристиках объекта недвижимости с кадастровым номером 60:18:0050401:104 :								
№ п/п	Наименование характеристики				Значение характеристики			
1	2				3			
1.	Вид объекта недвижимости				Здание			
2.	Ранее присвоенный государственный учетный номер (инвентарный) здания, сооружения, объекта незавершенного строительства				—			
3.	Кадастровый номер земельного участка (земельных участков), в границах которого (которых) расположены здание, сооружение, объект незавершенного строительства				60:18:0050401:42			
4.	Уникальный учетный номер кадастрового квартала, в границах которого расположены здание, сооружение, объект незавершенного строительства				60:18:0050401			

1	2					3		
5.	Адрес здания, сооружения, объекта незавершенного строительства					—		
5.1.	Сведения о местоположении здания, сооружения, объекта незавершенного строительства (при отсутствии адреса) в структурированном в соответствии с федеральной информационной адресной системой виде					180552, Российская Федерация, Псковская область, Псковский р-н, СП "Ершовская волость" с/с, Долгорепицы д, Новая ул, д 2		
5.2.	Дополнительные сведения о местоположении					—		
6.	Иные сведения					—		
3. Пояснения к сведениям об объекте недвижимости с кадастровым номером 60:18:0050401:104 :								
1.	—							
1. Сведения о характерных точках контура объекта недвижимости с кадастровым номером 60:18:0050401:105 :								
Система координат МСК-60 зона 1 Зона № 1								
Обоз- начение харак- терных точек границ	Содержатся в Едином государственном реестре недвижимости			Определены в ходе выполнения комплексных кадастровых работ			Метод определения координат	Формулы, примененные для расчета средней квадратической погрешности определения координат характерных точек (Mt), м, с подставленными в такие формулы значениями и итоговые (вычисленные) значения Mt, м
	координаты, м		Радиус, м	координаты, м		Радиус, м		
	X	Y	R	X	Y	R		
1	2	3	4	5	6	7	8	9
н7О	—	—	—	510 686,05	1 272 687,62	—	Геодезический метод	$\sqrt{(0,10^2 + 0,10^2)} = 0,10$
н8О	—	—	—	510 686,91	1 272 691,70	—		
н9О	—	—	—	510 688,20	1 272 691,38	—		
н10О	—	—	—	510 689,16	1 272 695,78	—		
н11О	—	—	—	510 676,92	1 272 698,79	—		
н12О	—	—	—	510 674,91	1 272 690,56	—		
н7О	—	—	—	510 686,05	1 272 687,62	—		
2. Сведения о характеристиках объекта недвижимости с кадастровым номером 60:18:0050401:105 :								
№ п/п	Наименование характеристики					Значение характеристики		
1	2					3		
1.	Вид объекта недвижимости					Здание		

1	2	3
2.	Ранее присвоенный государственный учетный номер (инвентарный) здания, сооружения, объекта незавершенного строительства	—
3.	Кадастровый номер земельного участка (земельных участков), в границах которого (которых) расположены здание, сооружение, объект незавершенного строительства	60:18:0050401:23
4.	Уникальный учетный номер кадастрового квартала, в границах которого расположены здание, сооружение, объект незавершенного строительства	60:18:0050401
5.	Адрес здания, сооружения, объекта незавершенного строительства	180552, Российская Федерация, Псковская область, Псковский район, СП "Ершовская волость", Долгорепицы деревня, Новая ,д. 1
5.1.	Сведения о местоположении здания, сооружения, объекта незавершенного строительства (при отсутствии адреса) в структурированном в соответствии с федеральной информационной адресной системой виде	—
5.2.	Дополнительные сведения о местоположении	—
6.	Иные сведения	—

3. Пояснения к сведениям об объекте недвижимости с кадастровым номером 60:18:0050401:105:		
1.	—	

1. Сведения о характерных точках контура объекта недвижимости с кадастровым номером						60:18:0050401:108		:
Система координат				МСК-60 зона 1			Зона № 1	
Обоз- начение харак- терных точек границ	Содержатся в Едином государственном реестре недвижимости			Определены в ходе выполнения комплексных кадастровых работ			Метод определения координат	Формулы, примененные для расчета средней квадратической погрешности определения координат характерных точек (Mt), м, с подставленными в такие формулы значениями и итоговые (вычисленные) значения Mt, м
	координаты, м		Радиус, м	координаты, м		Радиус, м		
	X	Y	R	X	Y	R		
1	2	3	4	5	6	7	8	9
n13O	—	—	—	511 467,39	1 272 674,58	—	Геодезический метод	$\sqrt{(0,10^2 + 0,10^2)} = 0,10$
n14O	—	—	—	511 466,89	1 272 662,47	—		
n15O	—	—	—	511 435,46	1 272 665,82	—		
n16O	—	—	—	511 436,74	1 272 677,85	—		

1	2	3	4	5	6	7	8	9
н13О	—	—	—	511 467,39	1 272 674,58	—	Геодезический метод	$\sqrt{(0,10^2 + 0,10^2)} = 0,10$
2. Сведения о характеристиках объекта недвижимости с кадастровым номером							60:18:0050401:108 :	
№ п/п	Наименование характеристики					Значение характеристики		
1	2					3		
1.	Вид объекта недвижимости					Здание		
2.	Ранее присвоенный государственный учетный номер (инвентарный) здания, сооружения, объекта незавершенного строительства					—		
3.	Кадастровый номер земельного участка (земельных участков), в границах которого (которых) расположены здание, сооружение, объект незавершенного строительства					—		
4.	Уникальный учетный номер кадастрового квартала, в границах которого расположены здание, сооружение, объект незавершенного строительства					60:18:0050401		
5.	Адрес здания, сооружения, объекта незавершенного строительства					—		
5.1.	Сведения о местоположении здания, сооружения, объекта незавершенного строительства (при отсутствии адреса) в структурированном в соответствии с федеральной информационной адресной системой виде					180552, Российская Федерация, Псковская область, Псковский р-н, "СП Ершовская волость" с/с, Долгорепицы д, Мира ул, д 5		
5.2.	Дополнительные сведения о местоположении					—		
6.	Иные сведения					—		
3. Пояснения к сведениям об объекте недвижимости с кадастровым номером							60:18:0050401:108 :	
1.	—							
1. Сведения о характерных точках контура объекта недвижимости с кадастровым номером							60:18:0050401:123 :	
Система координат				МСК-60 зона 1			Зона № 1	
Обозначение характерных точек границ	Содержатся в Едином государственном реестре недвижимости			Определены в ходе выполнения комплексных кадастровых работ			Метод определения координат	Формулы, примененные для расчета средней квадратической погрешности определения координат характерных точек (Mt), м, с подставленными в такие формулы значениями и итоговые (вычисленные) значения Mt, м
	координаты, м		Радиус, м	координаты, м		Радиус, м		
	X	Y	R	X	Y	R		
1	2	3	4	5	6	7	8	9

1	2	3	4	5	6	7	8	9
н17О	—	—	—	511 583,78	1 272 640,60	—	Геодезический метод	$\sqrt{(0,10^2 + 0,10^2)} = 0,10$
н18О	—	—	—	511 586,01	1 272 662,94	—		
н19О	—	—	—	511 575,81	1 272 663,96	—		
н20О	—	—	—	511 574,32	1 272 641,22	—		
н17О	—	—	—	511 583,78	1 272 640,60	—		

2. Сведения о характеристиках объекта недвижимости с кадастровым номером 60:18:0050401:123 :

№ п/п	Наименование характеристики	Значение характеристики
1	2	3
1.	Вид объекта недвижимости	Здание
2.	Ранее присвоенный государственный учетный номер (инвентарный) здания, сооружения, объекта незавершенного строительства	—
3.	Кадастровый номер земельного участка (земельных участков), в границах которого (которых) расположены здание, сооружение, объект незавершенного строительства	60:18:0050401:8
4.	Уникальный учетный номер кадастрового квартала, в границах которого расположены здание, сооружение, объект незавершенного строительства	60:18:0050401
5.	Адрес здания, сооружения, объекта незавершенного строительства	—
5.1.	Сведения о местоположении здания, сооружения, объекта незавершенного строительства (при отсутствии адреса) в структурированном в соответствии с федеральной информационной адресной системой виде	180552, Российская Федерация, Псковская область, Псковский р-н, "СП Ершовская волость" с/с, Долгорепицы д, Мира ул, д 1А
5.2.	Дополнительные сведения о местоположении	—
6.	Иные сведения	—

3. Пояснения к сведениям об объекте недвижимости с кадастровым номером 60:18:0050401:123 :

1.	—
----	---

1. Сведения о характерных точках контура объекта недвижимости с кадастровым номером							60:18:0050401:127	
Система координат				МСК-60 зона 1			Зона № 1	
Обозначение характерных точек границ	Содержатся в Едином государственном реестре недвижимости			Определены в ходе выполнения комплексных кадастровых работ			Метод определения координат	Формулы, примененные для расчета средней квадратической погрешности определения координат характерных точек (Mt), м, с подставленными в такие формулы значениями и итоговые (вычисленные) значения Mt, м
	координаты, м		Радиус, м	координаты, м		Радиус, м		
	X	Y	R	X	Y	R		
1	2	3	4	5	6	7	8	9
н21О	—	—	—	510 451,84	1 272 748,48	—	Геодезический метод	$\sqrt{(0,10^2 + 0,10^2)} = 0,10$
н22О	—	—	—	510 452,89	1 272 752,22	—		
н23О	—	—	—	510 454,20	1 272 751,83	—		
н24О	—	—	—	510 455,47	1 272 756,24	—		
н25О	—	—	—	510 442,62	1 272 759,65	—		
н26О	—	—	—	510 440,62	1 272 751,33	—		
н21О	—	—	—	510 451,84	1 272 748,48	—		
2. Сведения о характеристиках объекта недвижимости с кадастровым номером							60:18:0050401:127	
№ п/п	Наименование характеристики				Значение характеристики			
1	2				3			
1.	Вид объекта недвижимости				Здание			
2.	Ранее присвоенный государственный учетный номер (инвентарный) здания, сооружения, объекта незавершенного строительства				—			
3.	Кадастровый номер земельного участка (земельных участков), в границах которого (которых) расположены здание, сооружение, объект незавершенного строительства				60:18:0050401:30			
4.	Уникальный учетный номер кадастрового квартала, в границах которого расположены здание, сооружение, объект незавершенного строительства				60:18:0050401			

1	2					3		
5.	Адрес здания, сооружения, объекта незавершенного строительства					—		
5.1.	Сведения о местоположении здания, сооружения, объекта незавершенного строительства (при отсутствии адреса) в структурированном в соответствии с федеральной информационной адресной системой виде					180552, Российская Федерация, Псковская область, Псковский р-н, "СП Ершовская волость" с/с, Долгорепицы д, Новая ул, д 12		
5.2.	Дополнительные сведения о местоположении					—		
6.	Иные сведения					—		
3. Пояснения к сведениям об объекте недвижимости с кадастровым номером 60:18:0050401:127 :								
1.	—							
1. Сведения о характерных точках контура объекта недвижимости с кадастровым номером 60:18:0050401:70 :								
Система координат МСК-60 зона 1 Зона № 1								
Обоз- начение харак- терных точек границ	Содержатся в Едином государственном реестре недвижимости			Определены в ходе выполнения комплексных кадастровых работ			Метод определения координат	Формулы, примененные для расчета средней квадратической погрешности определения координат характерных точек (Mt), м, с подставленными в такие формулы значениями и итоговые (вычисленные) значения Mt, м
	координаты, м		Радиус, м	координаты, м		Радиус, м		
	X	Y	R	X	Y	R		
1	2	3	4	5	6	7	8	9
н27О	—	—	—	511 453,21	1 272 701,99	—	Геодезический метод	$\sqrt{(0,10^2 + 0,10^2)} = 0,10$
н28О	—	—	—	511 464,97	1 272 701,11	—		
н29О	—	—	—	511 465,47	1 272 712,44	—		
н30О	—	—	—	511 462,30	1 272 712,58	—		
н31О	—	—	—	511 454,03	1 272 713,05	—		
н27О	—	—	—	511 453,21	1 272 701,99	—		
2. Сведения о характеристиках объекта недвижимости с кадастровым номером 60:18:0050401:70 :								
№ п/п	Наименование характеристики					Значение характеристики		
1	2					3		
1.	Вид объекта недвижимости					Здание		

1	2	3
2.	Ранее присвоенный государственный учетный номер (инвентарный) здания, сооружения, объекта незавершенного строительства	—
3.	Кадастровый номер земельного участка (земельных участков), в границах которого (которых) расположены здание, сооружение, объект незавершенного строительства	60:18:0050401:15
4.	Уникальный учетный номер кадастрового квартала, в границах которого расположены здание, сооружение, объект незавершенного строительства	60:18:0050401
5.	Адрес здания, сооружения, объекта незавершенного строительства	—
5.1.	Сведения о местоположении здания, сооружения, объекта незавершенного строительства (при отсутствии адреса) в структурированном в соответствии с федеральной информационной адресной системой виде	180552, Российская Федерация, Псковская область, Псковский р-н, СП "Ершовская волость" с/с, Долгорепицы д, Мира ул, д 10
5.2.	Дополнительные сведения о местоположении	—
6.	Иные сведения	—

3. Пояснения к сведениям об объекте недвижимости с кадастровым номером 60:18:0050401:70:		
1.	—	

1. Сведения о характерных точках контура объекта недвижимости с кадастровым номером						60:18:0050401:71		:
Система координат				МСК-60 зона 1			Зона № 1	
Обоз- начение харак- терных точек границ	Содержатся в Едином государственном реестре недвижимости			Определены в ходе выполнения комплексных кадастровых работ			Метод определения координат	Формулы, примененные для расчета средней квадратической погрешности определения координат характерных точек (Mt), м, с подставленными в такие формулы значениями и итоговые (вычисленные) значения Mt, м
	координаты, м		Радиус, м	координаты, м		Радиус, м		
	X	Y	R	X	Y	R		
1	2	3	4	5	6	7	8	9
н32О	—	—	—	511 351,68	1 272 672,55	—	Геодезический метод	$\sqrt{(0,10^2 + 0,10^2)} = 0,10$
н33О	—	—	—	511 352,17	1 272 679,48	—		
н34О	—	—	—	511 348,57	1 272 679,74	—		
н35О	—	—	—	511 348,73	1 272 681,99	—		

1	2	3	4	5	6	7	8	9
н36О	—	—	—	511 340,44	1 272 682,58	—	Геодезический метод	$\sqrt{(0,10^2 + 0,10^2)} = 0,10$
н37О	—	—	—	511 340,02	1 272 672,55	—		
н38О	—	—	—	511 347,75	1 272 671,94	—		
н39О	—	—	—	511 347,82	1 272 672,85	—		
н32О	—	—	—	511 351,68	1 272 672,55	—		

2. Сведения о характеристиках объекта недвижимости с кадастровым номером	60:18:0050401:71	:
--	------------------	---

№ п/п	Наименование характеристики	Значение характеристики
1	2	3
1.	Вид объекта недвижимости	Здание
2.	Ранее присвоенный государственный учетный номер (инвентарный) здания, сооружения, объекта незавершенного строительства	—
3.	Кадастровый номер земельного участка (земельных участков), в границах которого (которых) расположены здание, сооружение, объект незавершенного строительства	60:18:0050401:44
4.	Уникальный учетный номер кадастрового квартала, в границах которого расположены здание, сооружение, объект незавершенного строительства	60:18:0050401
5.	Адрес здания, сооружения, объекта незавершенного строительства	—
5.1.	Сведения о местоположении здания, сооружения, объекта незавершенного строительства (при отсутствии адреса) в структурированном в соответствии с федеральной информационной адресной системой виде	180552, Российская Федерация, Псковская область, Псковский р-н, СП "Ершовская волость" с/с, Долгорепицы д, Мира ул, д 11
5.2.	Дополнительные сведения о местоположении	—
6.	Иные сведения	—

3. Пояснения к сведениям об объекте недвижимости с кадастровым номером	60:18:0050401:71	:
--	------------------	---

1.	—
----	---

1. Сведения о характерных точках контура объекта недвижимости с кадастровым номером 60:18:0050401:72 :

Система координат МСК-60 зона 1							Зона № 1	
Обозначение характерных точек границ	Содержатся в Едином государственном реестре недвижимости			Определены в ходе выполнения комплексных кадастровых работ			Метод определения координат	Формулы, примененные для расчета средней квадратической погрешности определения координат характерных точек (Mt), м, с подставленными в такие формулы значениями и итоговые (вычисленные) значения Mt, м
	координаты, м		Радиус, м	координаты, м		Радиус, м		
	X	Y	R	X	Y	R		
1	2	3	4	5	6	7	8	9
н40О	—	—	—	511 433,55	1 272 703,34	—	Геодезический метод	$\sqrt{(0,10^2 + 0,10^2)} = 0,10$
н41О	—	—	—	511 433,65	1 272 704,76	—		
н42О	—	—	—	511 434,98	1 272 704,65	—		
н43О	—	—	—	511 435,60	1 272 713,32	—		
н44О	—	—	—	511 434,43	1 272 713,32	—		
н45О	—	—	—	511 434,43	1 272 714,69	—		
н46О	—	—	—	511 424,73	1 272 715,51	—		
н47О	—	—	—	511 424,17	1 272 703,97	—		
н40О	—	—	—	511 433,55	1 272 703,34	—		

2. Сведения о характеристиках объекта недвижимости с кадастровым номером 60:18:0050401:72 :

№ п/п	Наименование характеристики	Значение характеристики
1	2	3
1.	Вид объекта недвижимости	Здание
2.	Ранее присвоенный государственный учетный номер (инвентарный) здания, сооружения, объекта незавершенного строительства	—
3.	Кадастровый номер земельного участка (земельных участков), в границах которого (которых) расположены здание, сооружение, объект незавершенного строительства	60:18:0050401:116
4.	Уникальный учетный номер кадастрового квартала, в границах которого расположены здание, сооружение, объект незавершенного строительства	60:18:0050401

1	2					3		
5.	Адрес здания, сооружения, объекта незавершенного строительства					—		
5.1.	Сведения о местоположении здания, сооружения, объекта незавершенного строительства (при отсутствии адреса) в структурированном в соответствии с федеральной информационной адресной системой виде					180552, Российская Федерация, Псковская область, Псковский р-н, СП "Ершовская волость" с/с, Долгорепицы д, Мира ул, д 12		
5.2.	Дополнительные сведения о местоположении					—		
6.	Иные сведения					—		
3. Пояснения к сведениям об объекте недвижимости с кадастровым номером 60:18:0050401:72 :								
1.	—							
1. Сведения о характерных точках контура объекта недвижимости с кадастровым номером 60:18:0050401:73 :								
Система координат МСК-60 зона 1 Зона № 1								
Обоз- начение харак- терных точек границ	Содержатся в Едином государственном реестре недвижимости			Определены в ходе выполнения комплексных кадастровых работ			Метод определения координат	Формулы, примененные для расчета средней квадратической погрешности определения координат характерных точек (Mt), м, с подставленными в такие формулы значениями и итоговые (вычисленные) значения Mt, м
	координаты, м		Радиус, м	координаты, м		Радиус, м		
	X	Y	R	X	Y	R		
1	2	3	4	5	6	7	8	9
н48О	—	—	—	511 539,37	1 272 631,61	—	Геодезический метод	$\sqrt{(0,10^2 + 0,10^2)} = 0,10$
н49О	—	—	—	511 540,74	1 272 649,58	—		
н50О	—	—	—	511 523,89	1 272 651,51	—		
н51О	—	—	—	511 523,51	1 272 648,24	—		
н52О	—	—	—	511 516,83	1 272 649,01	—		
н53О	—	—	—	511 515,37	1 272 633,71	—		
н48О	—	—	—	511 539,37	1 272 631,61	—		
2. Сведения о характеристиках объекта недвижимости с кадастровым номером 60:18:0050401:73 :								
№ п/п	Наименование характеристики					Значение характеристики		
1	2					3		
1.	Вид объекта недвижимости					Здание		

1	2	3
2.	Ранее присвоенный государственный учетный номер (инвентарный) здания, сооружения, объекта незавершенного строительства	—
3.	Кадастровый номер земельного участка (земельных участков), в границах которого (которых) расположены здание, сооружение, объект незавершенного строительства	—
4.	Уникальный учетный номер кадастрового квартала, в границах которого расположены здание, сооружение, объект незавершенного строительства	60:18:0050401
5.	Адрес здания, сооружения, объекта незавершенного строительства	—
5.1.	Сведения о местоположении здания, сооружения, объекта незавершенного строительства (при отсутствии адреса) в структурированном в соответствии с федеральной информационной адресной системой виде	180552, Российская Федерация, Псковская область, Псковский р-н, СП "Ершовская волость" с/с, Долгорепицы д, Мира ул, д 13
5.2.	Дополнительные сведения о местоположении	—
6.	Иные сведения	—

3. Пояснения к сведениям об объекте недвижимости с кадастровым номером 60:18:0050401:73:		
1.	—	

1. Сведения о характерных точках контура объекта недвижимости с кадастровым номером 60:18:0050401:74:		
---	--	--

Система координат МСК-60 зона 1							Зона № 1	
Обозначение характерных точек границ	Содержатся в Едином государственном реестре недвижимости			Определены в ходе выполнения комплексных кадастровых работ			Метод определения координат	Формулы, примененные для расчета средней квадратической погрешности определения координат характерных точек (Mt), м, с подставленными в такие формулы значениями и итоговые (вычисленные) значения Mt, м
	координаты, м		Радиус, м	координаты, м		Радиус, м		
	X	Y	R	X	Y	R		
1	2	3	4	5	6	7	8	9
н54О	—	—	—	511 378,99	1 272 708,06	—	Геодезический метод	$\sqrt{(0,10^2 + 0,10^2)} = 0,10$
н55О	—	—	—	511 379,80	1 272 719,43	—		
н56О	—	—	—	511 369,78	1 272 720,15	—		
н57О	—	—	—	511 368,96	1 272 708,77	—		

1	2	3	4	5	6	7	8	9
н54О	—	—	—	511 378,99	1 272 708,06	—	Геодезический метод	$\sqrt{(0,10^2 + 0,10^2)} = 0,10$
2. Сведения о характеристиках объекта недвижимости с кадастровым номером							60:18:0050401:74 :	
№ п/п	Наименование характеристики					Значение характеристики		
1	2					3		
1.	Вид объекта недвижимости					Здание		
2.	Ранее присвоенный государственный учетный номер (инвентарный) здания, сооружения, объекта незавершенного строительства					—		
3.	Кадастровый номер земельного участка (земельных участков), в границах которого (которых) расположены здание, сооружение, объект незавершенного строительства					—		
4.	Уникальный учетный номер кадастрового квартала, в границах которого расположены здание, сооружение, объект незавершенного строительства					60:18:0050401		
5.	Адрес здания, сооружения, объекта незавершенного строительства					—		
5.1.	Сведения о местоположении здания, сооружения, объекта незавершенного строительства (при отсутствии адреса) в структурированном в соответствии с федеральной информационной адресной системой виде					180552, Российская Федерация, Псковская область, Псковский р-н, СП "Ершовская волость" с/с, Долгорепицы д, Мира ул, д 16		
5.2.	Дополнительные сведения о местоположении					—		
6.	Иные сведения					—		
3. Пояснения к сведениям об объекте недвижимости с кадастровым номером							60:18:0050401:74 :	
1.	—							
1. Сведения о характерных точках контура объекта недвижимости с кадастровым номером							60:18:0050401:75 :	
Система координат				МСК-60 зона 1			Зона № 1	
Обозначение характерных точек границ	Содержатся в Едином государственном реестре недвижимости			Определены в ходе выполнения комплексных кадастровых работ			Метод определения координат	Формулы, примененные для расчета средней квадратической погрешности определения координат характерных точек (Mt), м, с подставленными в такие формулы значениями и итоговые (вычисленные) значения Mt, м
	координаты, м		Радиус, м	координаты, м		Радиус, м		
	X	Y	R	X	Y	R		
1	2	3	4	5	6	7	8	9

1	2	3	4	5	6	7	8	9
н58О	—	—	—	511 348,78	1 272 710,18	—	Геодезический метод	$\sqrt{(0,10^2 + 0,10^2)} = 0,10$
н59О	—	—	—	511 349,04	1 272 712,78	—		
н60О	—	—	—	511 350,34	1 272 712,65	—		
н61О	—	—	—	511 350,90	1 272 720,66	—		
н62О	—	—	—	511 349,79	1 272 720,73	—		
н63О	—	—	—	511 349,79	1 272 721,16	—		
н64О	—	—	—	511 341,94	1 272 721,82	—		
н65О	—	—	—	511 340,68	1 272 710,98	—		
н58О	—	—	—	511 348,78	1 272 710,18	—		

2. Сведения о характеристиках объекта недвижимости с кадастровым номером 60:18:0050401:75 :

№ п/п	Наименование характеристики	Значение характеристики
1	2	3
1.	Вид объекта недвижимости	Здание
2.	Ранее присвоенный государственный учетный номер (инвентарный) здания, сооружения, объекта незавершенного строительства	—
3.	Кадастровый номер земельного участка (земельных участков), в границах которого (которых) расположены здание, сооружение, объект незавершенного строительства	60:18:0050401:11
4.	Уникальный учетный номер кадастрового квартала, в границах которого расположены здание, сооружение, объект незавершенного строительства	60:18:0050401
5.	Адрес здания, сооружения, объекта незавершенного строительства	—
5.1.	Сведения о местоположении здания, сооружения, объекта незавершенного строительства (при отсутствии адреса) в структурированном в соответствии с федеральной информационной адресной системой виде	180552, Российская Федерация, Псковская область, Псковский р-н, СП "Ершовская волость" с/с, Долгорепицы д, Мира ул, д 18
5.2.	Дополнительные сведения о местоположении	—
6.	Иные сведения	—

3. Пояснения к сведениям об объекте недвижимости с кадастровым номером 60:18:0050401:75 :

1.	—
----	---

1. Сведения о характерных точках контура объекта недвижимости с кадастровым номером							60:18:0050401:76		
Система координат				МСК-60 зона 1			Зона № 1		
Обозначение характерных точек границ	Содержатся в Едином государственном реестре недвижимости		Определены в ходе выполнения комплексных кадастровых работ		Метод определения координат		Формулы, примененные для расчета средней квадратической погрешности определения координат характерных точек (Mt), м, с подставленными в такие формулы значениями и итоговые (вычисленные) значения Mt, м		
	координаты, м		Радиус, м	координаты, м				Радиус, м	
	X	Y	R	X				Y	R
1	2	3	4	5	6	7	8	9	
н66О	—	—	—	511 572,33	1 272 694,39	—	Геодезический метод	$\sqrt{(0,10^2 + 0,10^2)} = 0,10$	
н67О	—	—	—	511 572,76	1 272 700,77	—			
н68О	—	—	—	511 564,30	1 272 701,51	—			
н69О	—	—	—	511 563,75	1 272 693,43	—			
н70О	—	—	—	511 567,68	1 272 693,09	—			
н71О	—	—	—	511 567,86	1 272 694,75	—			
н66О	—	—	—	511 572,33	1 272 694,39	—			
2. Сведения о характеристиках объекта недвижимости с кадастровым номером							60:18:0050401:76		
№ п/п	Наименование характеристики				Значение характеристики				
1	2				3				
1.	Вид объекта недвижимости				Здание				
2.	Ранее присвоенный государственный учетный номер (инвентарный) здания, сооружения, объекта незавершенного строительства				—				
3.	Кадастровый номер земельного участка (земельных участков), в границах которого (которых) расположены здание, сооружение, объект незавершенного строительства				60:18:0050401:19				
4.	Уникальный учетный номер кадастрового квартала, в границах которого расположены здание, сооружение, объект незавершенного строительства				60:18:0050401				

1	2					3		
5.	Адрес здания, сооружения, объекта незавершенного строительства					—		
5.1.	Сведения о местоположении здания, сооружения, объекта незавершенного строительства (при отсутствии адреса) в структурированном в соответствии с федеральной информационной адресной системой виде					180552, Российская Федерация, Псковская область, Псковский р-н, СП "Ершовская волость" с/с, Долгорепицы д, Мира ул, д 2		
5.2.	Дополнительные сведения о местоположении					—		
6.	Иные сведения					—		
3. Пояснения к сведениям об объекте недвижимости с кадастровым номером 60:18:0050401:76 :								
1.	—							
1. Сведения о характерных точках контура объекта недвижимости с кадастровым номером 60:18:0050401:77 :								
Система координат МСК-60 зона 1 Зона № 1								
Обоз- начение харак- терных точек границ	Содержатся в Едином государственном реестре недвижимости			Определены в ходе выполнения комплексных кадастровых работ			Метод определения координат	Формулы, примененные для расчета средней квадратической погрешности определения координат характерных точек (Mt), м, с подставленными в такие формулы значениями и итоговые (вычисленные) значения Mt, м
	координаты, м		Радиус, м	координаты, м		Радиус, м		
	X	Y	R	X	Y	R		
1	2	3	4	5	6	7	8	9
н72О	—	—	—	511 639,25	1 272 677,86	—	Геодезический метод	$\sqrt{(0,10^2 + 0,10^2)} = 0,10$
н73О	—	—	—	511 639,25	1 272 683,74	—		
н74О	—	—	—	511 628,68	1 272 684,40	—		
н75О	—	—	—	511 628,68	1 272 678,52	—		
н72О	—	—	—	511 639,25	1 272 677,86	—		
2. Сведения о характеристиках объекта недвижимости с кадастровым номером 60:18:0050401:77 :								
№ п/п	Наименование характеристики					Значение характеристики		
1	2					3		
1.	Вид объекта недвижимости					Здание		
2.	Ранее присвоенный государственный учетный номер (инвентарный) здания, сооружения, объекта незавершенного строительства					—		

1	2					3					
3.	Кадастровый номер земельного участка (земельных участков), в границах которого (которых) расположены здание, сооружение, объект незавершенного строительства					60:18:0050401:20					
4.	Уникальный учетный номер кадастрового квартала, в границах которого расположены здание, сооружение, объект незавершенного строительства					60:18:0050401					
5.	Адрес здания, сооружения, объекта незавершенного строительства					—					
5.1.	Сведения о местоположении здания, сооружения, объекта незавершенного строительства (при отсутствии адреса) в структурированном в соответствии с федеральной информационной адресной системой виде					180552, Российская Федерация, Псковская область, Псковский р-н, СП "Ершовская волость" с/с, Долгорепицы д, Мира ул, д 2А					
5.2.	Дополнительные сведения о местоположении					—					
6.	Иные сведения					—					
3. Пояснения к сведениям об объекте недвижимости с кадастровым номером						60:18:0050401:77 :					
1.						—					
1. Сведения о характерных точках контура объекта недвижимости с кадастровым номером						60:18:0050401:79 :					
Система координат						МСК-60 зона 1			Зона №		1
Обозначение характерных точек границ	Содержатся в Едином государственном реестре недвижимости			Определены в ходе выполнения комплексных кадастровых работ			Метод определения координат	Формулы, примененные для расчета средней квадратической погрешности определения координат характерных точек (Mt), м, с подставленными в такие формулы значениями и итоговые (вычисленные) значения Mt, м			
	координаты, м		Радиус, м	координаты, м		Радиус, м					
	X	Y	R	X	Y	R					
1	2	3	4	5	6	7	8	9			
н76О	—	—	—	511 521,99	1 272 698,23	—	Геодезический метод	$\sqrt{(0,10^2 + 0,10^2)} = 0,10$			
н77О	—	—	—	511 522,50	1 272 704,81	—					
н78О	—	—	—	511 518,78	1 272 705,22	—					
н79О	—	—	—	511 518,92	1 272 706,57	—					
н80О	—	—	—	511 510,94	1 272 707,52	—					
н81О	—	—	—	511 509,70	1 272 697,35	—					
н82О	—	—	—	511 517,97	1 272 696,25	—					

1	2	3	4	5	6	7	8	9
н83О	—	—	—	511 518,19	1 272 698,67	—	Геодезический метод	$\sqrt{(0,10^2 + 0,10^2)} = 0,10$
н76О	—	—	—	511 521,99	1 272 698,23	—		
2. Сведения о характеристиках объекта недвижимости с кадастровым номером							60:18:0050401:79	:
№ п/п	Наименование характеристики					Значение характеристики		
1	2					3		
1.	Вид объекта недвижимости					Здание		
2.	Ранее присвоенный государственный учетный номер (инвентарный) здания, сооружения, объекта незавершенного строительства					—		
3.	Кадастровый номер земельного участка (земельных участков), в границах которого (которых) расположены здание, сооружение, объект незавершенного строительства					60:18:0050401:110		
4.	Уникальный учетный номер кадастрового квартала, в границах которого расположены здание, сооружение, объект незавершенного строительства					60:18:0050401		
5.	Адрес здания, сооружения, объекта незавершенного строительства					—		
5.1.	Сведения о местоположении здания, сооружения, объекта незавершенного строительства (при отсутствии адреса) в структурированном в соответствии с федеральной информационной адресной системой виде					180552, Российская Федерация, Псковская область, Псковский р-н, СП "Ершовская волость" с/с, Долгорепицы д, Мира ул, д 6		
5.2.	Дополнительные сведения о местоположении					—		
6.	Иные сведения					—		
3. Пояснения к сведениям об объекте недвижимости с кадастровым номером							60:18:0050401:79	:
1.	—							
1. Сведения о характерных точках контура объекта недвижимости с кадастровым номером							60:18:0050401:80	:
Система координат				МСК-60 зона 1			Зона №	
							1	
Обоз- начение харак- терных точек границ	Содержатся в Едином государственном реестре недвижимости			Определены в ходе выполнения комплексных кадастровых работ			Метод определения координат	Формулы, примененные для расчета средней квадратической погрешности определения координат характерных точек (Mt), м, с подставленными в такие формулы значениями и итоговые (вычисленные) значения Mt, м
	координаты, м		Радиус, м	координаты, м		Радиус, м		
	X	Y	R	X	Y	R		

1	2	3	4	5	6	7	8	9
н84О	—	—	—	511 402,20	1 272 666,92	—	Геодезический метод	$\sqrt{(0,10^2 + 0,10^2)} = 0,10$
н85О	—	—	—	511 402,81	1 272 677,20	—		
н86О	—	—	—	511 394,53	1 272 677,62	—		
н87О	—	—	—	511 393,92	1 272 667,41	—		
н84О	—	—	—	511 402,20	1 272 666,92	—		

2. Сведения о характеристиках объекта недвижимости с кадастровым номером 60:18:0050401:80 :

№ п/п	Наименование характеристики	Значение характеристики
1	2	3
1.	Вид объекта недвижимости	Здание
2.	Ранее присвоенный государственный учетный номер (инвентарный) здания, сооружения, объекта незавершенного строительства	—
3.	Кадастровый номер земельного участка (земельных участков), в границах которого (которых) расположены здание, сооружение, объект незавершенного строительства	60:18:0050401:1
4.	Уникальный учетный номер кадастрового квартала, в границах которого расположены здание, сооружение, объект незавершенного строительства	60:18:0050401
5.	Адрес здания, сооружения, объекта незавершенного строительства	—
5.1.	Сведения о местоположении здания, сооружения, объекта незавершенного строительства (при отсутствии адреса) в структурированном в соответствии с федеральной информационной адресной системой виде	180552, Российская Федерация, Псковская область, Псковский р-н, СП "Ершовская волость" с/с, Долгорепицы д, Мира ул, д 7
5.2.	Дополнительные сведения о местоположении	—
6.	Иные сведения	—

3. Пояснения к сведениям об объекте недвижимости с кадастровым номером 60:18:0050401:80 :

1.	—
----	---

1. Сведения о характерных точках контура объекта недвижимости с кадастровым номером							60:18:0050401:81	
Система координат				МСК-60 зона 1			Зона № 1	
Обозначение характерных точек границ	Содержатся в Едином государственном реестре недвижимости			Определены в ходе выполнения комплексных кадастровых работ			Метод определения координат	Формулы, примененные для расчета средней квадратической погрешности определения координат характерных точек (Mt), м, с подставленными в такие формулы значениями и итоговые (вычисленные) значения Mt, м
	координаты, м		Радиус, м	координаты, м		Радиус, м		
	X	Y	R	X	Y	R		
1	2	3	4	5	6	7	8	9
н88О	—	—	—	510 485,16	1 272 744,18	—	Геодезический метод	$\sqrt{(0,10^2 + 0,10^2)} = 0,10$
н89О	—	—	—	510 487,26	1 272 752,17	—		
н90О	—	—	—	510 476,04	1 272 755,24	—		
н91О	—	—	—	510 473,86	1 272 747,17	—		
н88О	—	—	—	510 485,16	1 272 744,18	—		
2. Сведения о характеристиках объекта недвижимости с кадастровым номером							60:18:0050401:81	
№ п/п	Наименование характеристики				Значение характеристики			
1	2				3			
1.	Вид объекта недвижимости				Здание			
2.	Ранее присвоенный государственный учетный номер (инвентарный) здания, сооружения, объекта незавершенного строительства				—			
3.	Кадастровый номер земельного участка (земельных участков), в границах которого (которых) расположены здание, сооружение, объект незавершенного строительства				60:18:0050401:28			
4.	Уникальный учетный номер кадастрового квартала, в границах которого расположены здание, сооружение, объект незавершенного строительства				60:18:0050401			
5.	Адрес здания, сооружения, объекта незавершенного строительства				—			
5.1.	Сведения о местоположении здания, сооружения, объекта незавершенного строительства (при отсутствии адреса) в структурированном в соответствии с федеральной информационной адресной системой виде				180552, Российская Федерация, Псковская область, Псковский р-н, СП "Ершовская волость" с/с, Долгорепицы д, Новая ул, д 10			
5.2.	Дополнительные сведения о местоположении				—			

1	2					3		
6.	Иные сведения					—		
3. Пояснения к сведениям об объекте недвижимости с кадастровым номером 60:18:0050401:81 :								
1.	—							
1. Сведения о характерных точках контура объекта недвижимости с кадастровым номером 60:18:0050401:82 :								
Система координат МСК-60 зона 1 Зона № 1								
Обозначение характерных точек границ	Содержатся в Едином государственном реестре недвижимости			Определены в ходе выполнения комплексных кадастровых работ			Метод определения координат	Формулы, примененные для расчета средней квадратической погрешности определения координат характерных точек (Mt), м, с подставленными в такие формулы значениями и итоговые (вычисленные) значения Mt, м
	координаты, м		Радиус, м	координаты, м		Радиус, м		
	X	Y	R	X	Y	R		
1	2	3	4	5	6	7	8	9
н92О	—	—	—	510 440,66	1 272 755,43	—	Геодезический метод	$\sqrt{(0,10^2 + 0,10^2)} = 0,10$
н93О	—	—	—	510 442,77	1 272 763,47	—		
н94О	—	—	—	510 431,54	1 272 766,40	—		
н95О	—	—	—	510 429,37	1 272 758,17	—		
н92О	—	—	—	510 440,66	1 272 755,43	—		
2. Сведения о характеристиках объекта недвижимости с кадастровым номером 60:18:0050401:82 :								
№ п/п	Наименование характеристики					Значение характеристики		
1	2					3		
1.	Вид объекта недвижимости					Здание		
2.	Ранее присвоенный государственный учетный номер (инвентарный) здания, сооружения, объекта незавершенного строительства					—		
3.	Кадастровый номер земельного участка (земельных участков), в границах которого (которых) расположены здание, сооружение, объект незавершенного строительства					60:18:0050401:29		
4.	Уникальный учетный номер кадастрового квартала, в границах которого расположены здание, сооружение, объект незавершенного строительства					60:18:0050401		

1	2					3		
5.	Адрес здания, сооружения, объекта незавершенного строительства					—		
5.1.	Сведения о местоположении здания, сооружения, объекта незавершенного строительства (при отсутствии адреса) в структурированном в соответствии с федеральной информационной адресной системой виде					180552, Российская Федерация, Псковская область, Псковский р-н, СП "Ершовская волость" с/с, Долгорепицы д, Новая ул, д 11		
5.2.	Дополнительные сведения о местоположении					—		
6.	Иные сведения					—		
3. Пояснения к сведениям об объекте недвижимости с кадастровым номером 60:18:0050401:82 :								
1.	—							
1. Сведения о характерных точках контура объекта недвижимости с кадастровым номером 60:18:0050401:84 :								
Система координат МСК-60 зона 1 Зона № 1								
Обозначение характерных точек границ	Содержатся в Едином государственном реестре недвижимости			Определены в ходе выполнения комплексных кадастровых работ			Метод определения координат	Формулы, примененные для расчета средней квадратической погрешности определения координат характерных точек (Mt), м, с подставленными в такие формулы значениями и итоговые (вычисленные) значения Mt, м
	координаты, м		Радиус, м	координаты, м		Радиус, м		
	X	Y	R	X	Y	R		
1	2	3	4	5	6	7	8	9
н96О	—	—	—	510 380,39	1 272 763,36	—	Геодезический метод	$\sqrt{(0,10^2 + 0,10^2)} = 0,10$
н97О	—	—	—	510 382,17	1 272 770,38	—		
н98О	—	—	—	510 383,54	1 272 770,03	—		
н99О	—	—	—	510 385,30	1 272 776,99	—		
н100О	—	—	—	510 380,39	1 272 778,23	—		
н101О	—	—	—	510 379,85	1 272 776,10	—		
н102О	—	—	—	510 373,01	1 272 777,83	—		
н103О	—	—	—	510 369,37	1 272 766,26	—		
н96О	—	—	—	510 380,39	1 272 763,36	—		
2. Сведения о характеристиках объекта недвижимости с кадастровым номером 60:18:0050401:84 :								
№ п/п	Наименование характеристики					Значение характеристики		
1	2					3		

1	2					3				
1.	Вид объекта недвижимости					Здание				
2.	Ранее присвоенный государственный учетный номер (инвентарный) здания, сооружения, объекта незавершенного строительства					—				
3.	Кадастровый номер земельного участка (земельных участков), в границах которого (которых) расположены здание, сооружение, объект незавершенного строительства					60:18:0050401:53				
4.	Уникальный учетный номер кадастрового квартала, в границах которого расположены здание, сооружение, объект незавершенного строительства					60:18:0050401				
5.	Адрес здания, сооружения, объекта незавершенного строительства					—				
5.1.	Сведения о местоположении здания, сооружения, объекта незавершенного строительства (при отсутствии адреса) в структурированном в соответствии с федеральной информационной адресной системой виде					180552, Российская Федерация, Псковская область, Псковский р-н, СП "Ершовская волость" с/с, Долгорепицы д, Новая ул, д 14				
5.2.	Дополнительные сведения о местоположении					—				
6.	Иные сведения					—				
3. Пояснения к сведениям об объекте недвижимости с кадастровым номером 60:18:0050401:84 :										
1.	—									
1. Сведения о характерных точках контура объекта недвижимости с кадастровым номером 60:18:0050401:85 :										
Система координат МСК-60 зона 1 Зона № 1										
Обоз- начение харак- терных точек границ	Содержатся в Едином государственном реестре недвижимости			Определены в ходе выполнения комплексных кадастровых работ			Метод определения координат	Формулы, примененные для расчета средней квадратической погрешности определения координат характерных точек (Mt), м, с подставленными в такие формулы значениями и итоговые (вычисленные) значения Mt, м		
	координаты, м		Радиус, м	координаты, м		Радиус, м				
	X	Y	R	X	Y	R				
1	2	3	4	5	6	7	8	9		
н104О	—	—	—	510 372,05	1 272 813,26	—	Геодезический метод	$\sqrt{(0,10^2 + 0,10^2)} = 0,10$		
н105О	—	—	—	510 372,74	1 272 815,99	—				
н106О	—	—	—	510 367,12	1 272 817,41	—				
н107О	—	—	—	510 366,48	1 272 814,47	—				

1	2	3	4	5	6	7	8	9
н104О	—	—	—	510 372,05	1 272 813,26	—	Геодезический метод	$\sqrt{(0,10^2 + 0,10^2)} = 0,10$
2. Сведения о характеристиках объекта недвижимости с кадастровым номером							60:18:0050401:85 :	
№ п/п	Наименование характеристики					Значение характеристики		
1	2					3		
1.	Вид объекта недвижимости					Здание		
2.	Ранее присвоенный государственный учетный номер (инвентарный) здания, сооружения, объекта незавершенного строительства					—		
3.	Кадастровый номер земельного участка (земельных участков), в границах которого (которых) расположены здание, сооружение, объект незавершенного строительства					60:18:0050401:61		
4.	Уникальный учетный номер кадастрового квартала, в границах которого расположены здание, сооружение, объект незавершенного строительства					60:18:0050401		
5.	Адрес здания, сооружения, объекта незавершенного строительства					180552, Российская Федерация, Псковская область, Псковский район, СП "Ершовская волость" с/с, Долгорепицы деревня, Новая , дом 15		
5.1.	Сведения о местоположении здания, сооружения, объекта незавершенного строительства (при отсутствии адреса) в структурированном в соответствии с федеральной информационной адресной системой виде					—		
5.2.	Дополнительные сведения о местоположении					—		
6.	Иные сведения					—		
3. Пояснения к сведениям об объекте недвижимости с кадастровым номером							60:18:0050401:85 :	
1.	—							
1. Сведения о характерных точках контура объекта недвижимости с кадастровым номером							60:18:0050401:86 :	
Система координат				МСК-60 зона 1			Зона № 1	
Обозначение характерных точек границ	Содержатся в Едином государственном реестре недвижимости			Определены в ходе выполнения комплексных кадастровых работ			Метод определения координат	Формулы, примененные для расчета средней квадратической погрешности определения координат характерных точек (Mt), м, с подставленными в такие формулы значениями и итоговые (вычисленные) значения Mt, м
	координаты, м		Радиус, м	координаты, м		Радиус, м		
	X	Y	R	X	Y	R		
1	2	3	4	5	6	7	8	9

1	2	3	4	5	6	7	8	9
н108О	—	—	—	510 379,24	1 272 804,43	—	Геодезический метод	$\sqrt{(0,10^2 + 0,10^2)} = 0,10$
н109О	—	—	—	510 380,64	1 272 809,53	—		
н110О	—	—	—	510 378,30	1 272 810,18	—		
н111О	—	—	—	510 376,90	1 272 805,07	—		
н108О	—	—	—	510 379,24	1 272 804,43	—		

2. Сведения о характеристиках объекта недвижимости с кадастровым номером 60:18:0050401:86 :

№ п/п	Наименование характеристики	Значение характеристики
1	2	3
1.	Вид объекта недвижимости	Здание
2.	Ранее присвоенный государственный учетный номер (инвентарный) здания, сооружения, объекта незавершенного строительства	—
3.	Кадастровый номер земельного участка (земельных участков), в границах которого (которых) расположены здание, сооружение, объект незавершенного строительства	60:18:0050401:61
4.	Уникальный учетный номер кадастрового квартала, в границах которого расположены здание, сооружение, объект незавершенного строительства	60:18:0050401
5.	Адрес здания, сооружения, объекта незавершенного строительства	—
5.1.	Сведения о местоположении здания, сооружения, объекта незавершенного строительства (при отсутствии адреса) в структурированном в соответствии с федеральной информационной адресной системой виде	180552, Российская Федерация, Псковская область, Псковский р-н, СП "Ершовская волость" с/с, Долгорепицы д, Новая ул, д 15
5.2.	Дополнительные сведения о местоположении	—
6.	Иные сведения	—

3. Пояснения к сведениям об объекте недвижимости с кадастровым номером 60:18:0050401:86 :

1.	—
----	---

1. Сведения о характерных точках контура объекта недвижимости с кадастровым номером							60:18:0050401:87	
Система координат				МСК-60 зона 1			Зона № 1	
Обозначение характерных точек границ	Содержатся в Едином государственном реестре недвижимости			Определены в ходе выполнения комплексных кадастровых работ			Метод определения координат	Формулы, примененные для расчета средней квадратической погрешности определения координат характерных точек (Mt), м, с подставленными в такие формулы значениями и итоговые (вычисленные) значения Mt, м
	координаты, м		Радиус, м	координаты, м		Радиус, м		
	X	Y	R	X	Y	R		
1	2	3	4	5	6	7	8	9
н112О	—	—	—	510 370,50	1 272 773,90	—	Геодезический метод	$\sqrt{(0,10^2 + 0,10^2)} = 0,10$
н113О	—	—	—	510 372,65	1 272 782,18	—		
н114О	—	—	—	510 361,23	1 272 785,15	—		
н115О	—	—	—	510 359,07	1 272 776,87	—		
н112О	—	—	—	510 370,50	1 272 773,90	—		
2. Сведения о характеристиках объекта недвижимости с кадастровым номером							60:18:0050401:87	
№ п/п	Наименование характеристики				Значение характеристики			
1	2				3			
1.	Вид объекта недвижимости				Здание			
2.	Ранее присвоенный государственный учетный номер (инвентарный) здания, сооружения, объекта незавершенного строительства				—			
3.	Кадастровый номер земельного участка (земельных участков), в границах которого (которых) расположены здание, сооружение, объект незавершенного строительства				60:18:0050401:61			
4.	Уникальный учетный номер кадастрового квартала, в границах которого расположены здание, сооружение, объект незавершенного строительства				60:18:0050401			
5.	Адрес здания, сооружения, объекта незавершенного строительства				—			
5.1.	Сведения о местоположении здания, сооружения, объекта незавершенного строительства (при отсутствии адреса) в структурированном в соответствии с федеральной информационной адресной системой виде				180552, Российская Федерация, Псковская область, Псковский р-н, СП "Ершовская волость" с/с, Долгорепицы д, Новая ул, д 15			
5.2.	Дополнительные сведения о местоположении				—			

1	2				3			
6.	Иные сведения				—			
3. Пояснения к сведениям об объекте недвижимости с кадастровым номером 60:18:0050401:87 :								
1.	—							
1. Сведения о характерных точках контура объекта недвижимости с кадастровым номером 60:18:0050401:88 :								
Система координат МСК-60 зона 1				Зона № 1				
Обоз- начение харак- терных точек границ	Содержатся в Едином государственном реестре недвижимости			Определены в ходе выполнения комплексных кадастровых работ			Метод определения координат	Формулы, примененные для расчета средней квадратической погрешности определения координат характерных точек (Mt), м, с подставленными в такие формулы значениями и итоговые (вычисленные) значения Mt, м
	координаты, м		Радиус, м	координаты, м		Радиус, м		
	X	Y	R	X	Y	R		
1	2	3	4	5	6	7	8	9
н116О	—	—	—	510 529,02	1 272 820,88	—	Геодезический метод	$\sqrt{(0,10^2 + 0,10^2)} = 0,10$
н117О	—	—	—	510 531,18	1 272 829,00	—		
н118О	—	—	—	510 519,99	1 272 831,84	—		
н119О	—	—	—	510 518,85	1 272 827,69	—		
н120О	—	—	—	510 518,10	1 272 827,87	—		
н121О	—	—	—	510 517,09	1 272 823,66	—		
н116О	—	—	—	510 529,02	1 272 820,88	—		
2. Сведения о характеристиках объекта недвижимости с кадастровым номером 60:18:0050401:88 :								
№ п/п	Наименование характеристики				Значение характеристики			
1	2				3			
1.	Вид объекта недвижимости				Здание			
2.	Ранее присвоенный государственный учетный номер (инвентарный) здания, сооружения, объекта незавершенного строительства				—			
3.	Кадастровый номер земельного участка (земельных участков), в границах которого (которых) расположены здание, сооружение, объект незавершенного строительства				60:18:0050401:34			

1	2					3		
4.	Уникальный учетный номер кадастрового квартала, в границах которого расположены здание, сооружение, объект незавершенного строительства					60:18:0050401		
5.	Адрес здания, сооружения, объекта незавершенного строительства					—		
5.1.	Сведения о местоположении здания, сооружения, объекта незавершенного строительства (при отсутствии адреса) в структурированном в соответствии с федеральной информационной адресной системой виде					180552, Российская Федерация, Псковская область, Псковский р-н, СП "Ершовская волость" с/с, Долгорепицы д, Новая ул, д 20		
5.2.	Дополнительные сведения о местоположении					—		
6.	Иные сведения					—		
3. Пояснения к сведениям об объекте недвижимости с кадастровым номером 60:18:0050401:88 :								
1.	—							
1. Сведения о характерных точках контура объекта недвижимости с кадастровым номером 60:18:0050401:89 :								
Система координат МСК-60 зона 1 Зона № 1								
Обозначение характерных точек границ	Содержатся в Едином государственном реестре недвижимости			Определены в ходе выполнения комплексных кадастровых работ			Метод определения координат	Формулы, примененные для расчета средней квадратической погрешности определения координат характерных точек (Mt), м, с подставленными в такие формулы значениями и итоговые (вычисленные) значения Mt, м
	координаты, м		Радиус, м	координаты, м		Радиус, м		
	X	Y	R	X	Y	R		
1	2	3	4	5	6	7	8	9
н122О	—	—	—	510 643,32	1 272 698,64	—	Геодезический метод	$\sqrt{(0,10^2 + 0,10^2)} = 0,10$
н123О	—	—	—	510 644,65	1 272 703,24	—		
н124О	—	—	—	510 645,91	1 272 702,95	—		
н125О	—	—	—	510 646,66	1 272 706,02	—		
н126О	—	—	—	510 634,38	1 272 709,17	—		
н127О	—	—	—	510 632,21	1 272 701,94	—		
н128О	—	—	—	510 635,87	1 272 700,84	—		
н129О	—	—	—	510 635,58	1 272 699,81	—		
н130О	—	—	—	510 638,50	1 272 699,06	—		

1	2	3	4	5	6	7	8	9
н131О	—	—	—	510 638,76	1 272 699,90	—	Геодезический метод	$\sqrt{(0,10^2 + 0,10^2)} = 0,10$
н122О	—	—	—	510 643,32	1 272 698,64	—		
2. Сведения о характеристиках объекта недвижимости с кадастровым номером							60:18:0050401:89 :	
№ п/п	Наименование характеристики				Значение характеристики			
1	2				3			
1.	Вид объекта недвижимости				Здание			
2.	Ранее присвоенный государственный учетный номер (инвентарный) здания, сооружения, объекта незавершенного строительства				—			
3.	Кадастровый номер земельного участка (земельных участков), в границах которого (которых) расположены здание, сооружение, объект незавершенного строительства				60:18:0050401:64			
4.	Уникальный учетный номер кадастрового квартала, в границах которого расположены здание, сооружение, объект незавершенного строительства				60:18:0050401			
5.	Адрес здания, сооружения, объекта незавершенного строительства				—			
5.1.	Сведения о местоположении здания, сооружения, объекта незавершенного строительства (при отсутствии адреса) в структурированном в соответствии с федеральной информационной адресной системой виде				180552, Российская Федерация, Псковская область, Псковский р-н, СП "Ершовская волость" с/с, Долгорепицы д, Новая ул, д 3			
5.2.	Дополнительные сведения о местоположении				—			
6.	Иные сведения				—			
3. Пояснения к сведениям об объекте недвижимости с кадастровым номером							60:18:0050401:89 :	
1.	—							
1. Сведения о характерных точках контура объекта недвижимости с кадастровым номером							60:18:0050401:90 :	
Система координат МСК-60 зона 1							Зона № 1	
Обоз- начение харак- терных точек границ	Содержатся в Едином государственном реестре недвижимости			Определены в ходе выполнения комплексных кадастровых работ			Метод определения координат	Формулы, примененные для расчета средней квадратической погрешности определения координат характерных точек (Mt), м, с подставленными в такие формулы значениями и итоговые (вычисленные) значения Mt, м
	координаты, м		Радиус, м	координаты, м		Радиус, м		
	X	Y	R	X	Y	R		

1	2	3	4	5	6	7	8	9
н132О	—	—	—	510 526,78	1 272 728,78	—	Геодезический метод	$\sqrt{(0,10^2 + 0,10^2)} = 0,10$
н133О	—	—	—	510 529,07	1 272 736,75	—		
н134О	—	—	—	510 518,00	1 272 739,71	—		
н135О	—	—	—	510 515,77	1 272 731,81	—		
н132О	—	—	—	510 526,78	1 272 728,78	—		

2. Сведения о характеристиках объекта недвижимости с кадастровым номером 60:18:0050401:90 :

№ п/п	Наименование характеристики	Значение характеристики
1	2	3
1.	Вид объекта недвижимости	Здание
2.	Ранее присвоенный государственный учетный номер (инвентарный) здания, сооружения, объекта незавершенного строительства	—
3.	Кадастровый номер земельного участка (земельных участков), в границах которого (которых) расположены здание, сооружение, объект незавершенного строительства	60:18:0050401:50
4.	Уникальный учетный номер кадастрового квартала, в границах которого расположены здание, сооружение, объект незавершенного строительства	60:18:0050401
5.	Адрес здания, сооружения, объекта незавершенного строительства	—
5.1.	Сведения о местоположении здания, сооружения, объекта незавершенного строительства (при отсутствии адреса) в структурированном в соответствии с федеральной информационной адресной системой виде	180552, Российская Федерация, Псковская область, Псковский р-н, Долгорепицы д, Новая ул, д 8
5.2.	Дополнительные сведения о местоположении	—
6.	Иные сведения	—

3. Пояснения к сведениям об объекте недвижимости с кадастровым номером 60:18:0050401:90 :

1.	—
----	---

1. Сведения о характерных точках контура объекта недвижимости с кадастровым номером							60:18:0050401:91	:
Система координат							МСК-60 зона 1	Зона № 1
Обозначение характерных точек границ	Содержатся в Едином государственном реестре недвижимости			Определены в ходе выполнения комплексных кадастровых работ			Метод определения координат	Формулы, примененные для расчета средней квадратической погрешности определения координат характерных точек (Mt), м, с подставленными в такие формулы значениями и итоговые (вычисленные) значения Mt, м
	координаты, м		Радиус, м	координаты, м		Радиус, м		
	X	Y	R	X	Y	R		
1	2	3	4	5	6	7	8	9
н136О	—	—	—	510 496,38	1 272 736,84	—	Геодезический метод	$\sqrt{(0,10^2 + 0,10^2)} = 0,10$
н137О	—	—	—	510 497,39	1 272 740,29	—		
н138О	—	—	—	510 498,31	1 272 740,07	—		
н139О	—	—	—	510 499,44	1 272 744,67	—		
н140О	—	—	—	510 487,50	1 272 747,98	—		
н141О	—	—	—	510 485,24	1 272 739,66	—		
н136О	—	—	—	510 496,38	1 272 736,84	—		
2. Сведения о характеристиках объекта недвижимости с кадастровым номером							60:18:0050401:91	:
№ п/п	Наименование характеристики			Значение характеристики				
1	2			3				
1.	Вид объекта недвижимости			Здание				
2.	Ранее присвоенный государственный учетный номер (инвентарный) здания, сооружения, объекта незавершенного строительства			—				
3.	Кадастровый номер земельного участка (земельных участков), в границах которого (которых) расположены здание, сооружение, объект незавершенного строительства			60:18:0050401:27				
4.	Уникальный учетный номер кадастрового квартала, в границах которого расположены здание, сооружение, объект незавершенного строительства			60:18:0050401				

1	2					3		
5.	Адрес здания, сооружения, объекта незавершенного строительства					—		
5.1.	Сведения о местоположении здания, сооружения, объекта незавершенного строительства (при отсутствии адреса) в структурированном в соответствии с федеральной информационной адресной системой виде					180552, Российская Федерация, Псковская область, Псковский р-н, Долгорепицы д, Новая ул, д 9		
5.2.	Дополнительные сведения о местоположении					—		
6.	Иные сведения					—		
3. Пояснения к сведениям об объекте недвижимости с кадастровым номером 60:18:0050401:91 :								
1.	—							
1. Сведения о характерных точках контура объекта недвижимости с кадастровым номером 60:18:0050401:97 :								
Система координат МСК-60 зона 1 Зона № 1								
Обоз- начение харак- терных точек границ	Содержатся в Едином государственном реестре недвижимости			Определены в ходе выполнения комплексных кадастровых работ			Метод определения координат	Формулы, примененные для расчета средней квадратической погрешности определения координат характерных точек (Mt), м, с подставленными в такие формулы значениями и итоговые (вычисленные) значения Mt, м
	координаты, м		Радиус, м	координаты, м		Радиус, м		
	X	Y	R	X	Y	R		
1	2	3	4	5	6	7	8	9
н142О	—	—	—	511 493,76	1 272 700,74	—	Геодезический метод	$\sqrt{(0,10^2 + 0,10^2)} = 0,10$
н143О	—	—	—	511 494,15	1 272 707,57	—		
н144О	—	—	—	511 491,93	1 272 707,75	—		
н145О	—	—	—	511 492,06	1 272 709,50	—		
н146О	—	—	—	511 483,22	1 272 710,32	—		
н147О	—	—	—	511 482,19	1 272 699,41	—		
н148О	—	—	—	511 491,18	1 272 698,69	—		
н149О	—	—	—	511 491,37	1 272 700,95	—		
н142О	—	—	—	511 493,76	1 272 700,74	—		
2. Сведения о характеристиках объекта недвижимости с кадастровым номером 60:18:0050401:97 :								
№ п/п	Наименование характеристики					Значение характеристики		
1	2					3		

1	2					3				
1.	Вид объекта недвижимости					Здание				
2.	Ранее присвоенный государственный учетный номер (инвентарный) здания, сооружения, объекта незавершенного строительства					—				
3.	Кадастровый номер земельного участка (земельных участков), в границах которого (которых) расположены здание, сооружение, объект незавершенного строительства					60:18:0050401:16				
4.	Уникальный учетный номер кадастрового квартала, в границах которого расположены здание, сооружение, объект незавершенного строительства					60:18:0050401				
5.	Адрес здания, сооружения, объекта незавершенного строительства					—				
5.1.	Сведения о местоположении здания, сооружения, объекта незавершенного строительства (при отсутствии адреса) в структурированном в соответствии с федеральной информационной адресной системой виде					180552, Российская Федерация, Псковская область, Псковский р-н, СП "Ершовская волость" с/с, Долгорепицы д, Мира ул, д 8				
5.2.	Дополнительные сведения о местоположении					—				
6.	Иные сведения					—				
3. Пояснения к сведениям об объекте недвижимости с кадастровым номером 60:18:0050401:97 :										
1.	—									
1. Сведения о характерных точках контура объекта недвижимости с кадастровым номером 60:18:0050401:98 :										
Система координат МСК-60 зона 1 Зона № 1										
Обоз- начение харак- терных точек границ	Содержатся в Едином государственном реестре недвижимости			Определены в ходе выполнения комплексных кадастровых работ			Метод определения координат	Формулы, примененные для расчета средней квадратической погрешности определения координат характерных точек (Mt), м, с подставленными в такие формулы значениями и итоговые (вычисленные) значения Mt, м		
	координаты, м		Радиус, м	координаты, м		Радиус, м				
	X	Y	R	X	Y	R				
1	2	3	4	5	6	7	8	9		
н150О	—	—	—	511 536,63	1 272 694,37	—	Геодезический метод	$\sqrt{(0,10^2 + 0,10^2)} = 0,10$		
н151О	—	—	—	511 544,77	1 272 693,63	—				
н152О	—	—	—	511 545,02	1 272 696,28	—				
н153О	—	—	—	511 545,22	1 272 698,08	—				

1	2	3	4	5	6	7	8	9
н154О	—	—	—	511 545,44	1 272 700,97	—	Геодезический метод	$\sqrt{(0,10^2 + 0,10^2)} = 0,10$
н155О	—	—	—	511 545,55	1 272 702,47	—		
н156О	—	—	—	511 545,55	1 272 704,38	—		
н157О	—	—	—	511 537,62	1 272 705,20	—		
н150О	—	—	—	511 536,63	1 272 694,37	—		

2. Сведения о характеристиках объекта недвижимости с кадастровым номером	60:18:0050401:98	:
--	------------------	---

№ п/п	Наименование характеристики	Значение характеристики
1	2	3
1.	Вид объекта недвижимости	Здание
2.	Ранее присвоенный государственный учетный номер (инвентарный) здания, сооружения, объекта незавершенного строительства	—
3.	Кадастровый номер земельного участка (земельных участков), в границах которого (которых) расположены здание, сооружение, объект незавершенного строительства	60:18:0050401:18
4.	Уникальный учетный номер кадастрового квартала, в границах которого расположены здание, сооружение, объект незавершенного строительства	60:18:0050401
5.	Адрес здания, сооружения, объекта незавершенного строительства	—
5.1.	Сведения о местоположении здания, сооружения, объекта незавершенного строительства (при отсутствии адреса) в структурированном в соответствии с федеральной информационной адресной системой виде	180552, Российская Федерация, Псковская область, Псковский р-н, СП "Ершовская волость" с/с, Долгорепицы д, Мира ул, д 4
5.2.	Дополнительные сведения о местоположении	—
6.	Иные сведения	—

3. Пояснения к сведениям об объекте недвижимости с кадастровым номером	60:18:0050401:98	:
--	------------------	---

1.	
----	--

Сведения о зданиях, сооружениях, объектах незавершенного строительства, необходимые для исправления реестровых ошибок в сведениях об описании их местоположения								
1. Сведения о характерных точках контура _____ _____ вид объекта недвижимости (здание, сооружение, объект незавершенного строительства) с кадастровым номером _____:								
Система координат _____							Зона № _____	
Обоз- начение харак- терных точек границ	Содержатся в Едином государственном реестре недвижимости			Определены в ходе выполнения комплексных кадастровых работ			Метод определения координат	Формулы, примененные для расчета средней квадратической погрешности определения координат характерных точек (Mt), м, с подставленными в такие формулы значениями и итоговые (вычисленные) значения Mt, м
	координаты, м		Радиус, м	координаты, м		Радиус, м		
	X	Y	R	X	Y	R		
1	2	3	4	5	6	7	8	9
2. Иные сведения об объекте недвижимости с кадастровым номером _____:								
1.								
3. Пояснения к сведениям об объекте недвижимости с кадастровым номером _____:								
1.								

Схема границ земельных участков



Масштаб 1:15 000

Схема границ земельных участков

Условные обозначения:

1

- обозначение новой характерной точки



- Характерная точка границы

:20

- Кадастровый номер земельного участка



- граница кадастрового квартала



- граница земельного участка уточненного в рамках ККР



- Граница земельного участка по сведениям ЕГРН

50:18:0050401

- Обозначение номера кадастрового квартала

Схема геодезических построений

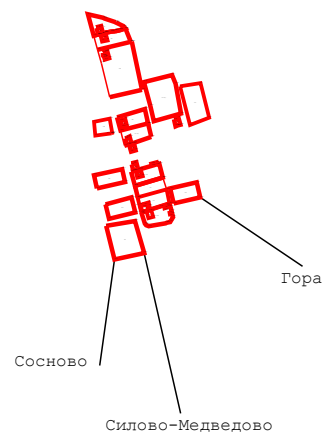
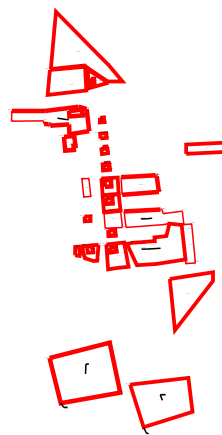







Схема геодезических построений

Условные обозначения:

-  - Характерная точка контура здания, земельного участка
-  - Часть контура образованного проекцией вновь образованного наземного конструктивного элемента здания, сооружения, объекта незавершенного строительства, земельного участка
-  - Номер характерной точки контура здания, земельного участка
-  - Пункт государственной геодезической сети
-  - Направления геодезических построений при создании съемочного обоснования