

КАРТА-ПЛАН ТЕРРИТОРИИ

Пояснительная записка

1. Сведения о территории выполнения комплексных кадастровых работ:

д. Ершово

(наименование субъекта Российской Федерации, муниципального образования, населенного пункта, уникальные учетные номера кадастровых кварталов, иные сведения, позволяющие определить местоположение территории, на которой выполняются комплексные кадастровые работы, например, наименование садоводческого или огороднического некоммерческого товарищества, гаражного кооператива, элемента планировочной структуры)

2. Основания выполнения комплексных кадастровых работ:

Наименование, дата и номер документа, на основании которого выполняются комплексные кадастровые работы:

Муниципальный контракт на выполнение комплексных кадастровых работ на территории муниципального образования "Псковский район" № 01573000069240000010001 от 1 марта 2024 г., выдан Администрация Псковского района

3. Дата подготовки карты-плана территории: 13 января 2025 г.

4. Сведения о заказчике(ах) комплексных кадастровых работ:

В отношении юридического лица, органа местного самоуправления муниципального района, муниципального округа или городского округа либо уполномоченного исполнительного органа государственной власти субъекта Российской Федерации:

полное или сокращенное (в случае, если имеется) наименование: Администрация Псковского района

основной государственный регистрационный номер: 1026002344719

идентификационный номер налогоплательщика: 6018005392

В отношении физического лица или представителя физических или юридических лиц:

фамилия, имя, отчество (последнее - при наличии): —

страховой номер индивидуального лицевого счета в системе обязательного пенсионного страхования Российской Федерации (СНИЛС): —

Наименование и реквизиты документа, подтверждающие полномочия представителя заказчика(ов) комплексных кадастровых работ:

—

Адрес электронной почты (для направления уведомления о результатах внесения сведений в Единый государственный реестр недвижимости):

pskovraion@reg.ru

5. Сведения об исполнителе комплексных кадастровых работ:

Полное или сокращенное (в случае, если имеется) наименование и адрес юридического лица, с которым заключен государственный или муниципальный контракт либо договор подряда на выполнение комплексных кадастровых работ:

Филиал ППК "Роскадастр" по Псковской области, адрес: 180017, Псковская область, г. Псков, ул. Рабочая, д. 11

Фамилия, имя, отчество кадастрового инженера (последнее - при наличии): *Зарайская Надежда Владимировна*
и основной государственный регистрационный номер кадастрового инженера индивидуального предпринимателя (ОГРНИП): *-*

Страховой номер индивидуального лицевого счета в системе обязательного пенсионного страхования Российской Федерации (СНИЛС) кадастрового инженера: *003-813-827-20*

Уникальный реестровый номер кадастрового инженера в реестре саморегулируемой организации кадастровых инженеров и дата внесения сведений о физическом лице в такой реестр: *883, 17 мая 2016 г.*

Полное или (в случае, если имеется) сокращенное наименование саморегулируемой организации кадастровых инженеров, членом которой является кадастровый инженер:
Ассоциация саморегулируемая организация "Балтийское объединение кадастровых инженеров"

Контактный телефон: *89113895791*

Почтовый адрес и адрес электронной почты, по которым осуществляется связь с кадастровым инженером:
Псковская область, г. Псков, ул. Рабочая, д. 11, arshinovamv@60.kadastr.ru

6. Перечень документов, использованных при подготовке карты-плана территории:

№ п/п	Реквизиты документа				
	Вид	Дата	Номер	Наименование	Иные сведения
1	2	3	4	5	6
1	Кадастровый план территории, выдан: Филиал публично-правовой компании "Роскадастр" по Псковской области	19 февраля 2024 г.	КУВИ-001/2024-50408167	Кадастровый план территории	—
2	Иной документ, выдан: Филиал ППК "Роскадастр" по Псковской области	13 января 2025 г.	1	Схема	—
3	Иной документ	13 января 2025 г.	б/н	Пояснительная записка	—
4	Иной документ	13 января 2025 г.	б/н	Акт согласования	—
5	Иной документ	10 января 2025 г.	б/н	Согласие с результатами комплексных кадастровых работ	—
6	Иной документ	16 января 2018 г.	09-04/18	Список координат и высот геодезических пунктов МСК-60	—

7. Пояснения к карте-плану территории:

Пояснительная записка

1. Настоящий карта-план подготовлен в результате проведения комплексных кадастровых работ в отношении кадастрового квартала 60:18:0050606. Комплексные кадастровые работы проводятся на основании Кадастрового плана территории № КУВИ-001/2024-50408167 от 19.02.2024 г. предоставленного заказчиком Комплексных кадастровых работ.

Основание для выполнения комплексных кадастровых работ: Гарантийные обязательства в соответствии с п. 6.4 Муниципального контракта от 25.06.2024 № 01573000069240000010001, заключенный между Администрацией Псковского района и Филиалом ППК «Роскадастр» по Псковской области.

2. Комплексные кадастровые работы проводятся на территории населенного пункта д. Ершово СП «Ершовской волости», Псковского района. Данный квартал расположен в границах муниципальных образований: 60:18-3.3, 60:18-3.11 и в границах населенного пункта 60:18-4.156 д. Ершово.

Квартал 60:18:0050606 расположен в границах сельского поселения «Ершовская волость». Данная территория расположена на землях населенных пунктов. Согласно карте градостроительного зонирования территории сельского поселения «Ершовская волость» Псковского района Псковской области земельные участки расположены в Зоне Ж-1. Приказ О внесении изменений в правила землепользования и застройки сельского поселения "Ершовская волость" Псковского района Псковской области от 23.05.2023 № 2837, орган выдавший: Государственный комитет Псковской области по экономическому развитию и инвестиционной политике. Все уточняемый земельные участки расположены в зоне Ж-1 "Зона индивидуальной жилой застройки", минимальная площадь земельных участков- 600 кв.м., максимальная площадь земельных участков 3000 кв.м.

3. Уточнение местоположения участков, зданий, строений и сооружений производилось в соответствии с Приказом Федеральной службы государственной регистрации, кадастра и картографии от 23 октября 2020 г. № П/0393 “Об утверждении требований к точности и методам определения координат характерных точек границ земельного участка, требований к точности и методам определения координат характерных точек контура здания, сооружения или объекта незавершенного строительства на земельном участке, а также требований к определению площади здания, сооружения, помещения, машино-места”. 4. Комплексные кадастровые работы проводились в соответствии с Федеральным законом "О кадастровой деятельности" от 24.07.2007 N 221-ФЗ. Установление границ земельных участков и объектов капитального строительства проведено с учетом границ, существующие на местности пятнадцать и более лет и закрепленные с использованием природных объектов или объектов искусственного происхождения, позволяющих определить местоположение границ земельного участка.

Установление границ земельных участков и объектов капитального строительства проведено методом спутниковых (геодезических) измерений с учетом границ, которые можно было идентифицировать на местности, в связи с тем, что они закреплены с использованием природных объектов или объектов искусственного происхождения и позволяют определить их местоположение (заборы, столбы калиток либо ворот).

В рамках выполнения гарантийных обязательств исправлены границы 3 земельных участков.

В состав настоящего КПТР включено согласие с результатами ККР т.к. произошло уменьшение площади земельного участка с кадастровым номером 60:18:0050606:284 с 3326 м.кв. (площадь по ЕГРН) до 2079 м.кв., то есть более чем на 10 процентов.

Сведения о пунктах геодезической сети и средствах измерений

1. Сведения о пунктах геодезической сети:

№ п/п	Вид геодезической сети	Название пункта геодезической сети и тип знака	Система координат пункта геодезической сети	Координаты пункта, м		Дата обследования 3 июля 2023 г.		
						Сведения о состоянии		
				Х	У	наружного знака пункта	центра пункта	марки центра пункта
1	2	3	4	5	6	7	8	9

1	2	3	4	5	6	7	8	9
1	Государственная Геодезическая Сеть. 4	Сосново, Сигнал	МСК-60, зона 1	503 301,04	1 271 743,77	Сохранился	Сохранился	Сохранился
2	ГГС. 3	Силово-Медведово, Пирамида		503 289,28	1 274 366,52			
3	Государственная геодезическая сеть. 4	Полковая, сигнал		496 978,34	1 270 823,20			

2. Сведения об использованных средствах измерений:

№ п/п	Наименование и обозначение типа средства измерений - прибора (инструмента, аппаратуры)	Заводской или серийный номер средства измерений	Реквизиты свидетельства о поверке прибора (инструмента, аппаратуры) и (или) срок действия поверки
1	2	3	4
1	ГНСС Приемник PrinCe i30	3448262	№ С-ДИЭ/14-08-2023/269900681

Сведения об уточняемых земельных участках

1. Сведения о характерных точках границ уточняемого земельного участка с кадастровым номером _____ :

Система координат _____ Зона № _____

Обозначение характерных точек границ	Координаты, м				Метод определения координат	Формулы, примененные для расчета средней квадратической погрешности определения координат характерных точек границ (Mt), с подставленными в такие формулы значениями и итоговые (вычисленные) значения Mt, м	Описание закрепления точки
	содержатся в Едином государственном реестре недвижимости		определены в результате выполнения комплексных кадастровых работ				
	X	Y	X	Y			
1	2	3	4	5	6	7	8

2. Сведения о частях границ уточняемого земельного участка с кадастровым номером _____ :

Обозначение части границ		Горизонтальное проложение (S), м	Описание прохождения части границ	Сведения о согласовании местоположения границ (согласовано/спорное)
от т.	до т.			
1	2	3	4	5

3. Сведения о характеристиках уточняемого земельного участка с кадастровым номером _____ :

№ п/п	Наименование характеристики земельного участка	Значение характеристики
1	2	3
1.	Адрес земельного участка	
1.1.	Сведения о местоположении земельного участка (при отсутствии адреса) в структурированном в соответствии с федеральной информационной адресной системой виде	
1.2.	Дополнительные сведения о местоположении земельного участка	
2.	Площадь земельного участка ± величина погрешности определения (вычисления) площади ($P \pm \Delta P$), м ²	
3.	Формула, примененная для вычисления предельной погрешности определения площади земельного участка, с подставленными значениями и итоговые (вычисленные) значения	
4.	Площадь земельного участка согласно сведениям Единого государственного реестра недвижимости (P _{кад}), м ²	
5.	Оценка расхождения P и P _{кад} ($P - P_{кад}$), м ²	

1	2	3
6.	Предельный минимальный и максимальный размеры земельного участка (Рмин и Рмакс), м ²	
7.	Вид (виды) разрешенного использования	
7.1.	Дополнительные сведения об использовании земельного участка	
8.	Кадастровый или иной государственный учетный номер (инвентарный) здания, сооружения, объекта незавершенного строительства, расположенного на земельном участке	
9.	Сведения о земельных участках (землях общего пользования, территории общего пользования), посредством которых обеспечивается доступ	
10.	Иные сведения	
4. Пояснения к сведениям об уточняемом земельном участке с кадастровым номером _____ :		
1.		

Сведения об образуемых земельных участках

1. Сведения о характерных точках границ образуемого земельного участка _____ :

_____ обозначение земельного участка

Система координат _____

Зона № _____

Обозначение характерных точек границ	Координаты, м		Метод определения координат	Формулы, примененные для расчета средней квадратической погрешности определения координат характерных точек границ (Mt), с подставленными в такие формулы значениями и итоговые (вычисленные) значения Mt, м	Описание закрепления точки
	X	Y			
1	2	3	4	5	6

2. Сведения о частях границ образуемого земельного участка _____ :

_____ обозначение земельного участка

Обозначение части границ		Горизонтальное проложение (S), м	Описание прохождения части границ	Сведения о согласовании местоположения границ (согласовано/спорное)
от т.	до т.			
1	2	3	4	5

3. Сведения о характеристиках образуемого земельного участка _____ :

_____ обозначение земельного участка

№ п/п	Наименование характеристики земельного участка	Значение характеристики
1	2	3
1.	Адрес земельного участка	
1.1.	Сведения о местоположении земельного участка (при отсутствии адреса) в структурированном в соответствии с федеральной информационной адресной системой виде	
1.2.	Дополнительные сведения о местоположении земельного участка	
2.	Категория земель	
3.	Вид (виды) разрешенного использования	
3.1.	Дополнительные сведения об использовании земельного участка	
4.	Реестровый номер границ территориальной зоны или в случае отсутствия такого реестрового номера ее индивидуальное обозначение (вид, тип, номер, индекс)	
5.	Площадь земельного участка ± величина погрешности определения (вычисления) площади ($P \pm \Delta P$), м ²	

1	2	3
6.	Формула, примененная для вычисления предельной погрешности определения площади земельного участка, с подставленными значениями и итоговые (вычисленные) значения	
7.	Предельный минимальный и максимальный размеры земельного участка (Рмин) и (Рмакс), м ²	
8.	Кадастровый или иной государственный учетный номер (инвентарный) объекта недвижимости, расположенного на образуемом земельном участке	
9.	Кадастровые номера исходных земельных участков	
9.1.	Кадастровый номер входящего в состав земельного участка, представляющего собой единое землепользование (номер контура многоконтурного земельного участка), преобразование которого осуществляется	
9.2.	Кадастровые номера земельных участков, исключаемых из состава измененного (исходного) земельного участка, представляющего собой единое землепользование	
9.3.	Кадастровый или иной государственный учетный номер (инвентарный) объекта недвижимости, расположенного на измененном земельном участке	
10.	Условный номер земельного участка	
11.	Учетный номер проекта межевания территории	
12.	Дополнительные сведения об образовании земельного участка	
13.	Сведения о земельных участках (землях общего пользования, территории общего пользования), посредством которых обеспечивается доступ	
14.	Иные сведения	
4. Пояснения к сведениям об образуемом земельном участке _____ : обозначение земельного участка		
1.		

Сведения об уточняемых земельных участках, необходимые для исправления реестровых ошибок в сведениях о местоположении их границ

1. Сведения о характерных точках границ уточняемого земельного участка с кадастровым номером 60:18:0050606:284 :

Система координат МСК-60, зона 1 Зона № 1

Обозначение характерных точек границ	Координаты, м				Метод определения координат	Формулы, примененные для расчета средней квадратической погрешности определения координат характерных точек границ (Mt), с подставленными в такие формулы значениями и итоговые (вычисленные) значения Mt, м	Описание закрепления точки
	содержатся в Едином государственном реестре недвижимости		определены в результате выполнения комплексных кадастровых работ				
	X	Y	X	Y			
1	2	3	4	5	6	7	8
н1	—	—	513 844,11	1 266 344,23	Геодезический метод	$\sqrt{(0,10^2 + 0,10^2)} = 0,10$	—
н2	—	—	513 842,10	1 266 308,14			
н3	—	—	513 871,06	1 266 307,35			
н4	—	—	513 879,78	1 266 306,66			
н5	—	—	513 906,78	1 266 309,16			
н6	—	—	513 910,02	1 266 334,69			
н7	—	—	513 889,55	1 266 338,28			
н8	—	—	513 870,63	1 266 339,66			
н1	—	—	513 844,11	1 266 344,23			

2. Сведения о частях границ уточняемого земельного участка с кадастровым номером 60:18:0050606:284 :

Обозначение части границ		Горизонтальное проложение (S), м	Описание прохождения части границ	Сведения о согласовании местоположения границ (согласовано/спорное)
от т.	до т.			
1	2	3	4	5
н1	н2	36,15	—	согласовано
н2	н3	28,97		
н3	н4	8,75		
н4	н5	27,12		
н5	н6	25,73		
н6	н7	20,78		
н7	н8	18,97		
н8	н1	26,91		

3. Сведения о характеристиках уточняемого земельного участка с кадастровым номером		60:18:0050606:284
№ п/п	Наименование характеристики	Значение характеристики
1	2	3
1.	Адрес земельного участка	—
1.1.	Сведения о местоположении земельного участка (при отсутствии адреса) в структурированном в соответствии с федеральной информационной адресной системой виде	Российская Федерация, Псковская область, Псковский р-н, СП "Ершовская волость" с/с, Ершово д, Школьная ул, д 21
1.2.	Дополнительные сведения о местоположении земельного участка	—
2.	Площадь земельного участка ± величина погрешности определения (вычисления) площади ($P \pm \Delta P$), м ²	2 079 ± 16,00
3.	Формула, примененная для вычисления предельной погрешности определения площади земельного участка, с подставленными значениями и итоговые (вычисленные) значения	$3,5*0,10*\sqrt{(2\ 079,00)} = 16$
4.	Площадь земельного участка согласно сведениям Единого государственного реестра недвижимости ($P_{\text{кад}}$), м ²	3 000,00
5.	Оценка расхождения P и $P_{\text{кад}}$ ($P - P_{\text{кад}}$), м ²	921
6.	Предельный минимальный и максимальный размеры земельного участка ($P_{\text{мин}}$ и $P_{\text{макс}}$), м ²	$P_{\text{мин}} = P_{\text{мин}} = 600$ $P_{\text{макс}} = P_{\text{макс}} = 3\ 000$
7.	Кадастровый или иной государственный учетный номер (инвентарный) здания, сооружения, объекта незавершенного строительства, расположенного на земельном участке	60:18:0050606:470
8.	Вид (виды) разрешенного использования	для личной собственности
8.1.	Дополнительные сведения об использовании земельного участка	—
9.	Сведения о земельных участках (землях общего пользования, территории общего пользования), посредством которых обеспечивается доступ	Земли общего пользования
10.	Иные сведения	—
4. Пояснения к сведениям об уточняемом земельном участке с кадастровым номером		60:18:0050606:284
1.	—	—

1. Сведения о характерных точках границ уточняемого земельного участка с кадастровым номером 60:18:0050606:53 :
 Система координат МСК-60, зона 1 Зона № 1

Обозначение характерных точек границ	Координаты, м				Метод определения координат	Формулы, примененные для расчета средней квадратической погрешности определения координат характерных точек границ (Mt), с подставленными в такие формулы значениями и итоговые (вычисленные) значения Mt, м	Описание закрепления точки
	содержатся в Едином государственном реестре недвижимости		определены в результате выполнения комплексных кадастровых работ				
	X	Y	X	Y			
1	2	3	4	5	6	7	8
н1	—	—	514 159,93	1 267 029,99	Геодезический метод	$\sqrt{(0,10^2 + 0,10^2)} = 0,10$	—
н2	—	—	514 155,74	1 267 066,35			
н3	—	—	514 150,25	1 267 065,63			
н4	—	—	514 150,25	1 267 094,01			
н5	—	—	514 140,29	1 267 094,06			
н6	—	—	514 111,42	1 267 095,75			
н7	—	—	514 084,56	1 267 095,75			
н8	—	—	514 081,15	1 267 022,70			
н9	—	—	514 109,61	1 267 025,64			
н10	—	—	514 134,03	1 267 026,66			
н11	—	—	514 142,68	1 267 027,57			
н1	—	—	514 159,93	1 267 029,99			

2. Сведения о частях границ уточняемого земельного участка с кадастровым номером 60:18:0050606:53 :

Обозначение части границ		Горизонтальное проложение (S), м	Описание прохождения части границ	Сведения о согласовании местоположения границ (согласовано/спорное)
от т.	до т.			
1	2	3	4	5
н1	н2	36,60	—	согласовано
н2	н3	5,54		
н3	н4	28,38		
н4	н5	9,96		
н5	н6	28,92		
н6	н7	26,86		
н7	н8	73,13		

1	2	3	4	5
н8	н9	28,61	—	согласовано
н9	н10	24,44		
н10	н11	8,70		
н11	н1	17,42		

3. Сведения о характеристиках уточняемого земельного участка с кадастровым номером 60:18:0050606:53 :

№ п/п	Наименование характеристики	Значение характеристики
1	2	3
1.	Адрес земельного участка	—
1.1.	Сведения о местоположении земельного участка (при отсутствии адреса) в структурированном в соответствии с федеральной информационной адресной системой виде	Российская Федерация, Псковская область, Псковский р-н, СП "Ершовская волость" с/с, Ершово д, Школьная ул
1.2.	Дополнительные сведения о местоположении земельного участка	—
2.	Площадь земельного участка ± величина погрешности определения (вычисления) площади ($P \pm \Delta P$), м ²	4 957 ± 25,00
3.	Формула, примененная для вычисления предельной погрешности определения площади земельного участка, с подставленными значениями и итоговые (вычисленные) значения	$3,5 * 0,10 * \sqrt{(4\ 957,00)} = 25$
4.	Площадь земельного участка согласно сведениям Единого государственного реестра недвижимости (Ркад), м ²	4 974,00
5.	Оценка расхождения Р и Ркад ($P - P_{кад}$), м ²	17
6.	Предельный минимальный и максимальный размеры земельного участка (Рмин и Рмакс), м ²	Рмин = Рмин = 600 Рмакс = Рмакс = 3 000
7.	Кадастровый или иной государственный учетный номер (инвентарный) здания, сооружения, объекта незавершенного строительства, расположенного на земельном участке	60:18:0050606:267
8.	Вид (виды) разрешенного использования	Для ведения личного подсобного хозяйства
8.1.	Дополнительные сведения об использовании земельного участка	—
9.	Сведения о земельных участках (землях общего пользования, территории общего пользования), посредством которых обеспечивается доступ	Земли общего пользования
10.	Иные сведения	—

4. Пояснения к сведениям об уточняемом земельном участке с кадастровым номером 60:18:0050606:53 :

1.	—
----	---

1. Сведения о характерных точках границ уточняемого земельного участка с кадастровым номером 60:18:0050606:6 :
 Система координат МСК-60, зона 1 Зона № 1

Обозначение характерных точек границ	Координаты, м				Метод определения координат	Формулы, примененные для расчета средней квадратической погрешности определения координат характерных точек границ (Mt), с подставленными в такие формулы значениями и итоговые (вычисленные) значения Mt, м	Описание закрепления точки
	содержатся в Едином государственном реестре недвижимости		определены в результате выполнения комплексных кадастровых работ				
	X	Y	X	Y			
1	2	3	4	5	6	7	8
н1	—	—	513 882,43	1 266 288,89	Геодезический метод	$\sqrt{(0,10^2 + 0,10^2)} = 0,10$	—
н2	—	—	513 883,93	1 266 306,19	Фотограмметрический метод		
н3	—	—	513 879,78	1 266 306,66	Геодезический метод		
н3	—	—	513 871,06	1 266 307,35			
н5	—	—	513 870,11	1 266 307,38	Фотограмметрический метод		
н6	—	—	513 868,62	1 266 290,09	Геодезический метод		
н1	—	—	513 882,43	1 266 288,89			

2. Сведения о частях границ уточняемого земельного участка с кадастровым номером 60:18:0050606:6 :

Обозначение части границ		Горизонтальное проложение (S), м	Описание прохождения части границ	Сведения о согласовании местоположения границ (согласовано/спорное)
от т.	до т.			
1	2	3	4	5
н1	н2	17,36	—	согласовано
н2	н3	4,18		
н3	н3	8,75		
н3	н5	0,95		
н5	н6	17,35		
н6	н1	13,86		

3. Сведения о характеристиках уточняемого земельного участка с кадастровым номером 60:18:0050606:6 :

№ п/п	Наименование характеристики	Значение характеристики
1	2	3

1	2	3
1.	Адрес земельного участка	—
1.1.	Сведения о местоположении земельного участка (при отсутствии адреса) в структурированном в соответствии с федеральной информационной адресной системой виде	Российская Федерация, Псковская область, Псковский р-н, СП "Ершовская волость" с/с, Ершово д, Школьная ул, д 21
1.2.	Дополнительные сведения о местоположении земельного участка	—
2.	Площадь земельного участка ± величина погрешности определения (вычисления) площади ($P \pm \Delta P$), м ²	242 ± 5,00
3.	Формула, примененная для вычисления предельной погрешности определения площади земельного участка, с подставленными значениями и итоговые (вычисленные) значения	$3,5 * 0,10 * \sqrt{(242,00)} = 5$
4.	Площадь земельного участка согласно сведениям Единого государственного реестра недвижимости (Ркад), м ²	200,00
5.	Оценка расхождения P и Ркад ($P - P_{кад}$), м ²	42
6.	Предельный минимальный и максимальный размеры земельного участка (Рмин и Рмакс), м ²	Рмин = Рмин = 600 Рмакс = Рмакс = 3 000
7.	Кадастровый или иной государственный учетный номер (инвентарный) здания, сооружения, объекта незавершенного строительства, расположенного на земельном участке	60:18:0050606:469
8.	Вид (виды) разрешенного использования	Для жилой застройки
8.1.	Дополнительные сведения об использовании земельного участка	—
9.	Сведения о земельных участках (землях общего пользования, территории общего пользования), посредством которых обеспечивается доступ	Земли общего пользования
10.	Иные сведения	—
4. Пояснения к сведениям об уточняемом земельном участке с кадастровым номером		60:18:0050606:6 :
1.	—	—

Описание местоположения здания, сооружения, объекта незавершенного строительства на земельном участке

1. Сведения о характерных точках контура объекта недвижимости с кадастровым номером _____ :

Система координат _____ Зона № _____

Обозначение характерных точек границ	Содержатся в Едином государственном реестре недвижимости			Определены в ходе выполнения комплексных кадастровых работ			Метод определения координат	Формулы, примененные для расчета средней квадратической погрешности определения координат характерных точек (Mt), м, с подставленными в такие формулы значениями и итоговые (вычисленные) значения Mt, м
	координаты, м		Радиус, м	координаты, м		Радиус, м		
	X	Y	R	X	Y	R		
1	2	3	4	5	6	7	8	9

2. Сведения о характеристиках объекта недвижимости с кадастровым номером _____ :

№ п/п	Наименование характеристики	Значение характеристики
1	2	3
1.	Вид объекта недвижимости	
2.	Ранее присвоенный государственный учетный номер (инвентарный) здания, сооружения, объекта незавершенного строительства	
3.	Кадастровый номер земельного участка (земельных участков), в границах которого (которых) расположены здание, сооружение, объект незавершенного строительства	
4.	Уникальный учетный номер кадастрового квартала, в границах которого расположены здание, сооружение, объект незавершенного строительства	
5.	Адрес здания, сооружения, объекта незавершенного строительства	
5.1.	Сведения о местоположении здания, сооружения, объекта незавершенного строительства (при отсутствии адреса) в структурированном в соответствии с федеральной информационной адресной системой виде	
5.2.	Дополнительные сведения о местоположении	
6.	Иные сведения	

3. Пояснения к сведениям об объекте недвижимости с кадастровым номером _____ :

1.	
----	--

**Сведения о зданиях, сооружениях, объектах незавершенного строительства,
необходимые для исправления реестровых ошибок в сведениях об описании их местоположения**

1. Сведения о характерных точках контура _____
 вид объекта недвижимости (здание, сооружение, объект незавершенного строительства)
 с кадастровым номером _____ :

Система координат _____ Зона № _____

Обозначение характерных точек границ	Содержатся в Едином государственном реестре недвижимости			Определены в ходе выполнения комплексных кадастровых работ			Метод определения координат	Формулы, примененные для расчета средней квадратической погрешности определения координат характерных точек (Mt), м, с подставленными в такие формулы значениями и итоговые (вычисленные) значения Mt, м
	координаты, м		Радиус, м	координаты, м		Радиус, м		
	X	Y	R	X	Y	R		
1	2	3	4	5	6	7	8	9

2. Иные сведения об объекте недвижимости с кадастровым номером _____ :

1. _____

3. Пояснения к сведениям об объекте недвижимости с кадастровым номером _____ :

1. _____

Схема границ земельных участков



Масштаб 1:3 500

Схема границ земельных участков

Условные обозначения:






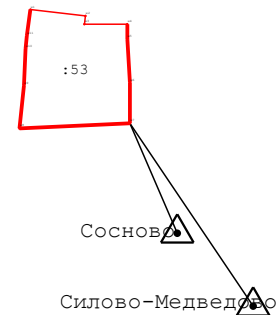





-  - часть границы, местоположение которой определено при выполнении кадастровых работ
-  - часть границы, сведения ЕГРН о которой позволяют однозначно определить ее местоположение на местности
- 1** - обозначение новой характерной точки
-  - Характерная точка границы
- : 20** - Кадастровый номер земельного участка
-  - Характерная точка границы, сведения о которой позволяют однозначно определить ее положение на местности
-  - граница кадастрового квартала

Схема геодезических построений



Условные обозначения:

-  - Характерная точка границы земельного участка
-  - Часть контура земельного участка
-  - Номер характерной точки контура земельного участка
-  - Пункт государственной геодезической сети
-  - Направления геодезических построений при создании съёмочного обоснования