

Утверждена

(наименование документа об утверждении, включая

наименования органов государственной власти или

органов местного самоуправления, принявших

решение об утверждении схемы или подписавших

соглашение о перераспределении земельных участков)

от

№

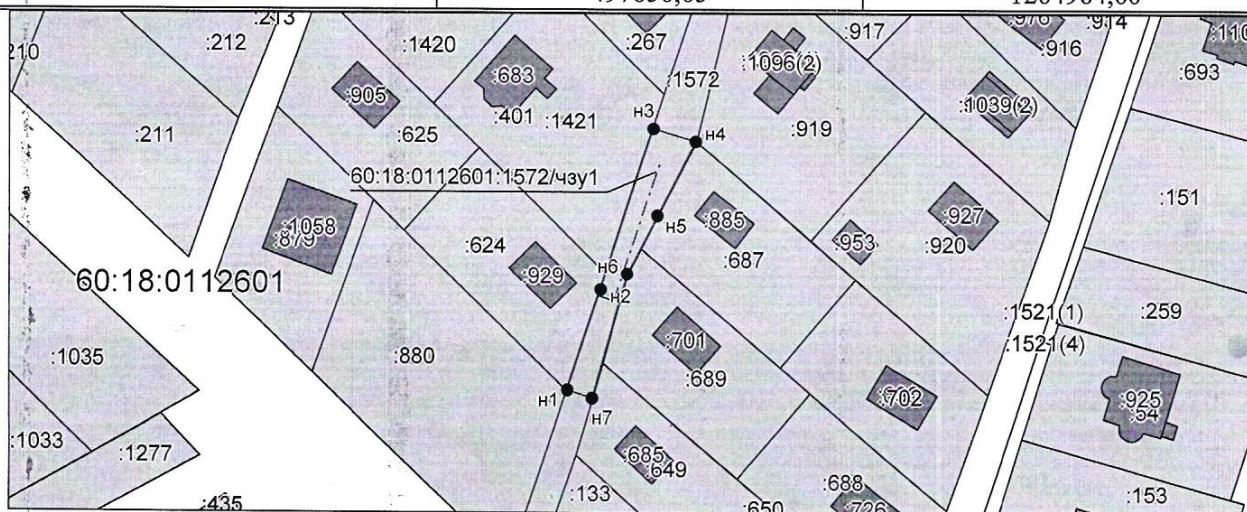
**Описание границ публичного сервитута, содержащего координаты
характерных точек границ публичного сервитута: Псковская область,
Псковский р-н, дер.Федоровщина, КН 60:18:0112601:624**

Условный номер земельного участка 60:18:0112601:1572/чзу1
(указывается в случае, если предусматривается образование двух и более земельных участков)

Площадь земельного участка 342 м²

(указывается проектная площадь образуемого земельного участка, вычисленная с использованием технологических и программных средств, в том числе размещенных на официальном сайте федерального органа исполнительной власти, уполномоченного Правительством Российской Федерации на осуществление государственного кадастрового учета, государственной регистрации прав, ведение Единого государственного реестра недвижимости и предоставление сведений, содержащихся в Едином государственном реестре недвижимости, в информационно-телекоммуникационной сети "Интернет" (далее - официальный сайт), с округлением до 1 квадратного метра. Указанное значение площади земельного участка может быть уточнено при проведении кадастровых работ не более чем на десять процентов)






Обозначение характерных точек границ	Координаты, м	
	X	Y
1	2	3
н1	497856,65	1264984,66
н2	497877,82	1264991,67
н3	497911,71	1265002,78
н4	497908,99	1265011,67
н5	497893,31	1265003,60
н6	497881,10	1264997,29
н7	497855,02	1264989,83
н1	497856,65	1264984,66



Система координат: МСК-60

Масштаб 1:1500

Условные обозначения:

	Ось объекта газоснабжения
	Обозначение точки земельного участка
	Вновь образованная часть границы, сведения о которой достаточны для определения ее местоположения
60:18:0112601:1572/чзу1	Обозначение образуемой части земельного участка
	Существующая часть границы, имеющиеся в ЕГРН сведения о которой достаточны для определения ее местоположения
	Граница кадастрового квартала
60:18:0112601	Обозначение кадастрового квартала