

Утверждена

(наименование документа об утверждении, включая

наименования органов государственной власти или

органов местного самоуправления, принявших
решение об утверждении схемы или подписавших
соглашение о перераспределении земельных участков)




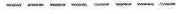
от

№

**Описание границ публичного сервитута, содержащего координаты
характерных точек границ публичного сервитута, расположенного:
Псковская область, Псковский р-он, д.Хотицы, ул.Изумрудная, д.6**

Условный номер земельного участка 60:18:0142302:594/чзу1		
(указывается в случае, если предусматривается образование двух и более земельных участков)		
Площадь земельного участка 604 м ² (указывается проектная площадь образуемого земельного участка, вычисленная с использованием федеральной государственной географической информационной системы, обеспечивающей функционирование национальной системы пространственных данных, которой является федеральная государственная географическая информационная система "Единая цифровая платформа "Национальная система пространственных данных" (далее - информационная система), или иных технологических и программных средств с округлением до 1 квадратного метра. Указанное значение площади земельного участка может быть уточнено при проведении кадастровых работ не более чем на десять процентов)		
Обозначение характерных точек границ	Координаты, м	
	(указываются в случае подготовки схемы расположения земельного участка с использованием информационной системы или иных технологических и программных средств. Значения координат, полученные с использованием указанных технологических и программных средств, указываются с округлением до 0,01 метра)	
	X	Y
1	2	3
н1	503034,06	1268297,00
н2	503038,82	1268305,51
н3	503034,00	1268308,50
н4	502991,45	1268332,90
н5	502991,42	1268333,32
н6	502974,13	1268332,44
н7	502974,01	1268332,24
н1	503034,06	1268297,00

Условные обозначения:

	Ось объекта газоснабжения
● н1	Обозначение точки земельного участка
	Вновь образованная часть границы, сведения о которой достаточны для определения ее местоположения
60:18:0142302:594/чзу1	Обозначение образуемой части земельного участка
	Существующая часть границы, имеющиеся в ЕГРН сведения о которой достаточны для определения ее местоположения
	Граница кадастрового квартала
60:18:0142302	Обозначение кадастрового квартала