

Утверждена

(наименование документа об утверждении, включая

наименования органов государственной власти или

органов местного самоуправления, принявших  
решение об утверждении схемы или подписавших  
соглашение о перераспределении земельных участков)

от №

**Описание границ публичного сервитута, содержащего координаты  
характерных точек границ публичного сервитута, расположенного:  
Псковская область, Псковский р-он,  
д.Борисовичи, ул.Радужная, квартал 4, д. 45**

**Условный номер земельного участка** 60:18:0060601:3996/чзу1

(указывается в случае, если предусматривается образование двух и более земельных участков)

**Площадь земельного участка** 701 м<sup>2</sup>

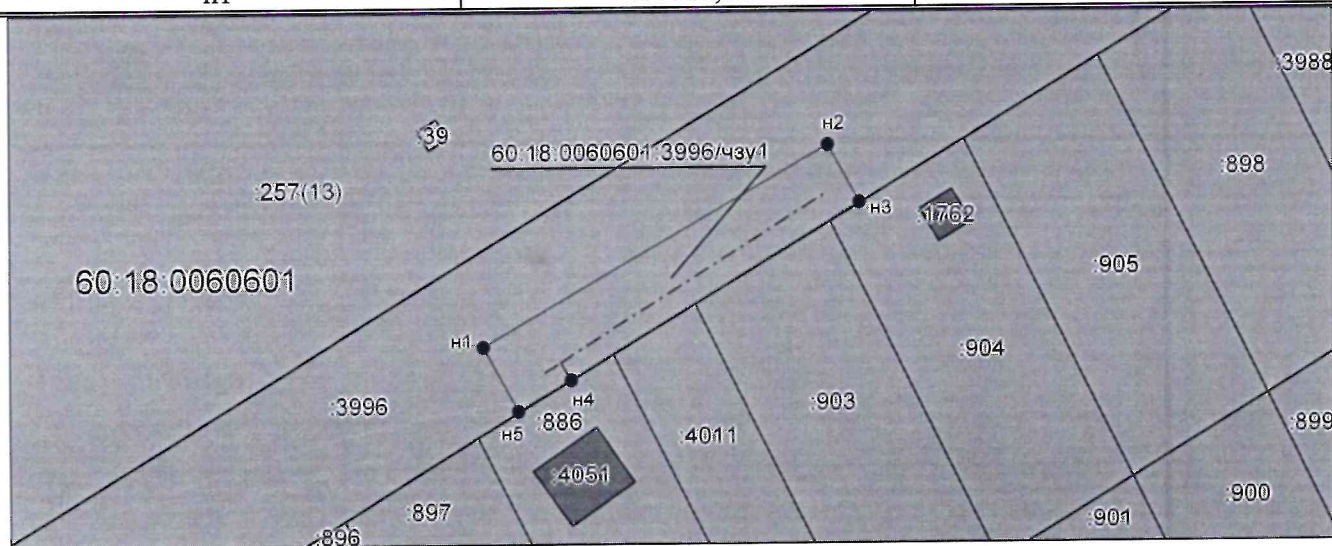
(указывается проектная площадь образуемого земельного участка, вычисленная с использованием федеральной государственной географической информационной системы, обеспечивающей функционирование национальной системы пространственных данных, которой является федеральная государственная географическая информационная система "Единая цифровая платформа "Национальная система пространственных данных" (далее - информационная система), или иных технологических и программных средств с округлением до 1 квадратного метра. Указанное значение площади земельного участка может быть уточнено при проведении кадастровых работ не более чем на десять процентов)

**Обозначение характерных точек  
границ**

**Координаты, м**

(указываются в случае подготовки схемы расположения земельного участка с использованием информационной системы или иных технологических и программных средств. Значения координат, полученные с использованием указанных технологических и программных средств, указываются с округлением до 0,01 метра)





	X	Y
1	2	3
н1	498361,88	1266680,97
н2	498393,78	1266735,53
н3	498384,58	1266740,54
н4	498356,65	1266694,88
н5	498351,72	1266686,50
н1	498361,88	1266680,97



**Система координат: МСК-60**

**Масштаб 1:1200**

**Условные обозначения:**

	Ось объекта газоснабжения
● n1	Обозначение точки земельного участка
	Вновь образованная часть границы, сведения о которой достаточны для определения ее местоположения
60:18:0060601:3996/чзу1	Обозначение образуемой части земельного участка
	Существующая часть границы, имеющиеся в ЕГРН сведения о которой достаточны для определения ее местоположения
	Граница кадастрового квартала
60:18:0060601	Обозначение кадастрового квартала