

Утверждена

(наименование документа об утверждении, включая

наименования органов государственной власти или

органов местного самоуправления, принявших
решение об утверждении схемы или подписавших
соглашение о перераспределении земельных участков)






от _____ № _____

**Описание границ публичного сервитута, содержащего координаты
характерных точек границ публичного сервитута, расположенного:
Псковская область, Псковский р-он, д. Череха, д.23, с КН 60:18:0196605:34**

Условный номер земельного участка 60:18:0000000:27/чзу1 (указывается в случае, если предусматривается образование двух и более земельных участков)		
Площадь земельного участка 677 м² (указывается проектная площадь образуемого земельного участка, вычисленная с использованием федеральной государственной географической информационной системы, обеспечивающей функционирование национальной системы пространственных данных, которой является федеральная государственная географическая информационная система "Единая цифровая платформа "Национальная система пространственных данных" (далее - информационная система), или иных технологических и программных средств с округлением до 1 квадратного метра. Указанное значение площади земельного участка может быть уточнено при проведении кадастровых работ не более чем на десять процентов)		
Обозначение характерных точек границ	Координаты, м (указываются в случае подготовки характерных точек схемы расположения земельного участка с границ с использованием информационной системы или иных технологических и программных средств. Значения координат, полученные с использованием указанных технологических и программных средств, указываются с округлением до 0,01 метра)	
	X	Y
1	2	3
н1	492111,58	1275304,86
н2	492141,37	1275328,71
н3	492133,46	1275340,44
н4	492099,90	1275323,15
н1	492111,58	1275304,86

Система координат: МСК-60
Масштаб 1:1500

Условные обозначения:

	Ось объекта газоснабжения
	Обозначение точки земельного участка
	Вновь образованная часть границы, сведения о которой достаточны для определения ее местоположения
60:18:0000000:27/чзу1	Обозначение образуемой части земельного участка
	Существующая часть границы, имеющиеся в ЕГРН сведения о которой достаточны для определения ее местоположения
	Граница кадастрового квартала
60:18:0196604	Обозначение кадастрового квартала