

Утверждена

(наименование документа об утверждении, включая

наименования органов государственной власти или

органов местного самоуправления, принявших
решение об утверждении схемы или подписавших
соглашение о перераспределении земельных участков)

от _____ № _____

**Описание границ публичного сервитута, содержащего координаты
характерных точек границ публичного сервитута, расположенного:
Псковская область, Псковский р-он, д.Хотицы, ул.Изумрудная, д.6**

Условный номер земельного участка <u>60:18:0142302:437/чзу1</u>		
(указывается в случае, если предусматривается образование двух и более земельных участков)		
Площадь земельного участка <u>1152 м²</u> (указывается проектная площадь образуемого земельного участка, вычисленная с использованием федеральной государственной географической информационной системы, обеспечивающей функционирование национальной системы пространственных данных, которой является федеральная государственная географическая информационная система "Единая цифровая платформа "Национальная система пространственных данных" (далее - информационная система), или иных технологических и программных средств с округлением до 1 квадратного метра. Указанное значение площади земельного участка может быть уточнено при проведении кадастровых работ не более чем на десять процентов)		
Обозначение характерных точек границ	Координаты, м	
	(указываются в случае подготовки схемы расположения земельного участка с использованием информационной системы или иных технологических и программных средств. Значения координат, полученные с использованием указанных технологических и программных средств, указываются с округлением до 0,01 метра)	
	X	Y
1	2	3
н1	502974,13	1268332,44
н2	502991,42	1268333,32
н3	502990,12	1268352,49
н4	503018,37	1268400,20
н5	503042,50	1268441,47
н6	503063,34	1268472,26
н7	503077,02	1268464,39
н8	503081,34	1268472,91
н9	503062,14	1268485,61
н1	502974,13	1268332,44





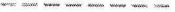


Система координат: МСК-60

Масштаб 1:1300

Условные обозначения приведены на отдельной странице в конце раздела.

Условные обозначения:

	Ось объекта газоснабжения
	Обозначение точки земельного участка
	Вновь образованная часть границы, сведения о которой достаточны для определения ее местоположения
60:18:0142302:437/чзу1	Обозначение образуемой части земельного участка
	Существующая часть границы, имеющиеся в ЕГРН сведения о которой достаточны для определения ее местоположения
	Граница кадастрового квартала
60:18:0142302	Обозначение кадастрового квартала