

Утверждена

(наименование документа об утверждении, включая

наименования органов государственной власти или

органов местного самоуправления, принявших
решение об утверждении схемы или подписавших
соглашение о перераспределении земельных участков)





от №

**Описание границ публичного сервитута, содержащего координаты
характерных точек границ публичного сервитута, расположенного:
Псковская область, Псковский р-он, д. Новая Гоголевка, д.36,
с КН 60:18:0061402:454**

Условный номер земельного участка 60:18:0061402:294/чзу1		
(указывается в случае, если предусматривается образование двух и более земельных участков)		
Площадь земельного участка 153 м² (указывается проектная площадь образуемого земельного участка, вычисленная с использованием федеральной государственной географической информационной системы, обеспечивающей функционирование национальной системы пространственных данных, которой является федеральная государственная географическая информационная система "Единая цифровая платформа "Национальная система пространственных данных" (далее - информационная система), или иных технологических и программных средств с округлением до 1 квадратного метра. Указанное значение площади земельного участка может быть уточнено при проведении кадастровых работ не более чем на десять процентов)		
Обозначение характерных точек границ	Координаты, м	
	(указываются в случае подготовки характерных точек схемы расположения земельного участка с границ с использованием информационной системы или иных технологических и программных средств. Значения координат, полученные с использованием указанных технологических и программных средств, указываются с округлением до 0,01 метра)	
	X	Y
1	2	3
н1	496753,44	1272189,39
н2	496754,98	1272193,91
н3	496757,05	1272201,26
н4	496751,53	1272201,93
н5	496750,00	1272196,50
н6	496720,71	1272201,74
н7	496720,18	1272198,78
н8	496749,08	1272193,62
н9	496748,28	1272191,27
н1	496753,44	1272189,39

**Система координат: МСК-60
Масштаб 1:1000**

Условные обозначения:

	Ось объекта газоснабжения
● n1	Обозначение точки земельного участка
	Вновь образованная часть границы, сведения о которой достаточны для определения ее местоположения
60:18:0061402:294/чзу1	Обозначение образуемой части земельного участка
	Существующая часть границы, имеющиеся в ЕГРН сведения о которой достаточны для определения ее местоположения
	Граница кадастрового квартала
60:18:0061402	Обозначение кадастрового квартала