

Утверждена

(наименование документа об утверждении, включая

наименования органов Государственной власти или

органов местного самоуправления, принявших
решение об утверждении схемы или подписавших
соглашение о перераспределении земельных участков)

от №

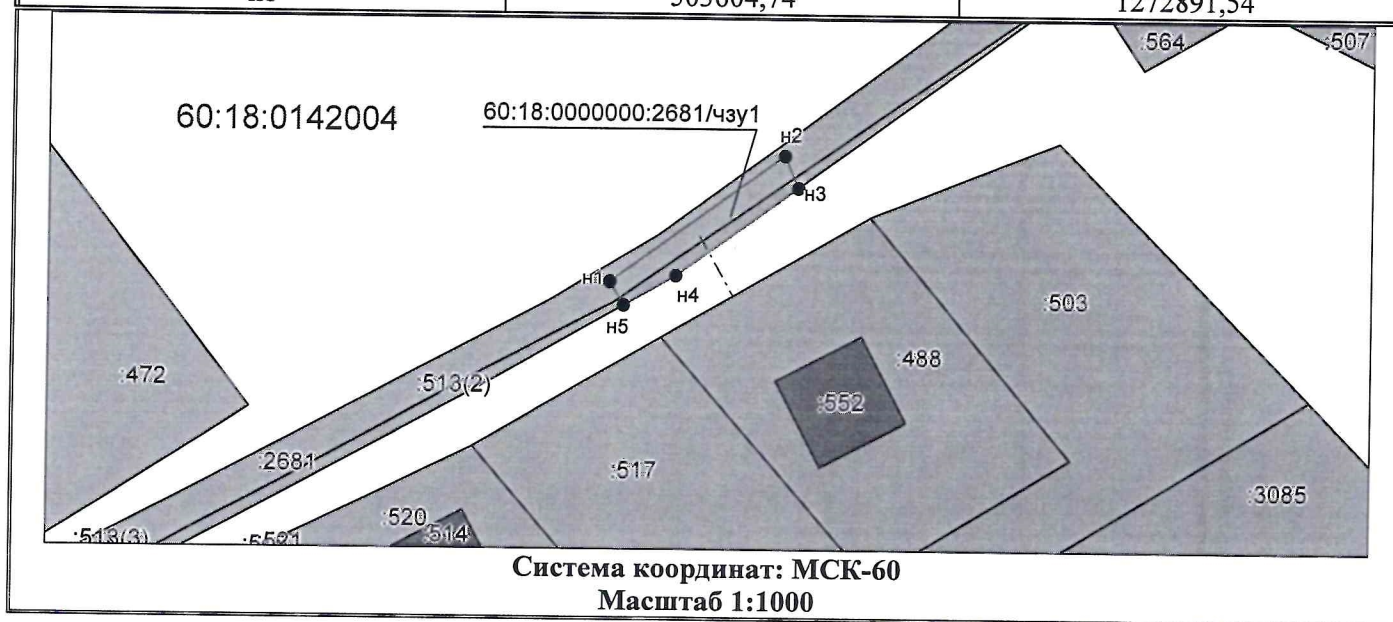
**Описание границ публичного сервитута, содержащего координаты
характерных точек границ публичного сервитута, расположенного:
Псковская область, Псковский р-он, д. Портянниково, ул. Мирная, д.28К,
с КН 60:18:0142004:488**

Условный номер земельного участка 60:18:0000000:2681/чзу1
(указывается в случае, если предусматривается образование двух и более земельных участков)






Площадь земельного участка 124 м²

(указывается проектная площадь образуемого земельного участка, вычисленная с использованием федеральной государственной географической информационной системы, обеспечивающей функционирование национальной системы пространственных данных, которой является федеральная государственная географическая информационная система "Единая цифровая платформа "Национальная система пространственных данных" (далее - информационная система), или иных технологических и программных средств с округлением до 1 квадратного метра. Указанное значение площади земельного участка может быть уточнено при проведении кадастровых работ не более чем на десять процентов)

Обозначение характерных точек границ	Координаты, м	
	X	Y
1	2	3
н1	503604,74	1272891,54
н2	503621,64	1272914,35
н3	503617,30	1272916,16
н4	503605,54	1272900,22
н5	503601,60	1272893,35
н1	503604,74	1272891,54



Условные обозначения:

	Ось объекта газоснабжения
	Обозначение точки земельного участка
	Вновь образованная часть границы, сведения о которой достаточны для определения ее местоположения
60:18:0000000:2681/чзу1	Обозначение образуемой части земельного участка
	Существующая часть границы, имеющиеся в ЕГРН сведения о которой достаточны для определения ее местоположения
	Граница кадастрового квартала
60:18:0142004	Обозначение кадастрового квартала