

Утверждена

(наименование документа об утверждении, включая

наименования органов государственной власти или

органов местного самоуправления, принявших  
решение об утверждении схемы или подписавших  
соглашение о перераспределении земельных участков)

от \_\_\_\_\_ № \_\_\_\_\_

**Описание границ публичного сервитута, содержащего координаты  
характерных точек границ публичного сервитута, расположенного:  
Псковская область, Псковский р-он, д.Уграда, ул.Псковская, д.13**

**Условный номер земельного участка** 60:18:0184901:9/чзу1

(указывается в случае, если предусматривается образование двух и более земельных участков)




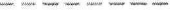
**Площадь земельного участка** 214 м<sup>2</sup>

(указывается проектная площадь образуемого земельного участка, вычисленная с использованием федеральной государственной географической информационной системы, обеспечивающей функционирование национальной системы пространственных данных, которой является федеральная государственная географическая информационная система "Единая цифровая платформа "Национальная система пространственных данных" (далее - информационная система), или иных технологических и программных средств с округлением до 1 квадратного метра. Указанное значение площади земельного участка может быть уточнено при проведении кадастровых работ не более чем на десять процентов)

Обозначение характерных точек границ	Координаты, м	
	(указываются в случае подготовки схемы расположения земельного участка с использованием информационной системы или иных технологических и программных средств. Значения координат, полученные с использованием указанных технологических и программных средств, указываются с округлением до 0,01 метра)	
	X	Y
1	2	3
н1	497663,13	1267660,69
н2	497665,72	1267667,60
н3	497639,07	1267677,69
н4	497635,83	1267670,94
н1	497663,13	1267660,69



**Условные обозначения:**

	Ось объекта газоснабжения
● н1	Обозначение точки земельного участка
	Вновь образованная часть границы, сведения о которой достаточны для определения ее местоположения
60:18:0184901:9/чзу1	Обозначение образуемой части земельного участка
	Существующая часть границы, имеющиеся в ЕГРН сведения о которой достаточны для определения ее местоположения
	Граница кадастрового квартала
60:18:0184901	Обозначение кадастрового квартала