

Утверждена

(наименование документа об утверждении, включая

наименования органов государственной власти или

органов местного самоуправления, принявших  
решение об утверждении схемы или подписавших  
соглашение о перераспределении земельных участков)

от \_\_\_\_\_ № \_\_\_\_\_




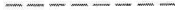
**Описание границ публичного сервитута, содержащего координаты  
характерных точек границ публичного сервитута, расположенного:  
Псковская область, Псковский р-он, д. Неелово-2, ул.Родниковая, д.20**

Условный номер земельного участка <u>60:18:0182201:159/чзу1</u> (указывается в случае, если предусматривается образование двух и более земельных участков)		
Площадь земельного участка <u>155 м<sup>2</sup></u> (указывается проектная площадь образуемого земельного участка, вычисленная с использованием федеральной государственной географической информационной системы, обеспечивающей функционирование национальной системы пространственных данных, которой является федеральная государственная географическая информационная система "Единая цифровая платформа "Национальная система пространственных данных" (далее - информационная система), или иных технологических и программных средств с округлением до 1 квадратного метра. Указанное значение площади земельного участка может быть уточнено при проведении кадастровых работ не более чем на десять процентов)		
Обозначение характерных точек границ	Координаты, м (указываются в случае подготовки схемы расположения земельного участка с использованием информационной системы или иных технологических и программных средств. Значения координат, полученные с использованием указанных технологических и программных средств, указываются с округлением до 0,01 метра)	
	X	Y
1	2	3
н1	496495,49	1265161,78
н2	496507,61	1265164,31
н3	496505,28	1265176,58
н4	496500,33	1265175,64
н5	496493,28	1265174,25
н1	496495,49	1265161,78

Система координат: МСК-60  
Масштаб 1:1000

**Условные обозначения:**

	Ось объекта газоснабжения
● n1	Обозначение точки земельного участка
	Вновь образованная часть границы, сведения о которой достаточны для определения ее местоположения
60:18:0182201:159/чзу1	Обозначение образуемой части земельного участка
	Существующая часть границы, имеющиеся в ЕГРН сведения о которой достаточны для определения ее местоположения
	Граница кадастрового квартала
60:18:0182301	Обозначение кадастрового квартала