

Утверждена

(наименование документа об утверждении, включая

наименования органов государственной власти или

органов местного самоуправления, принявших

решение об утверждении схемы или подписавших

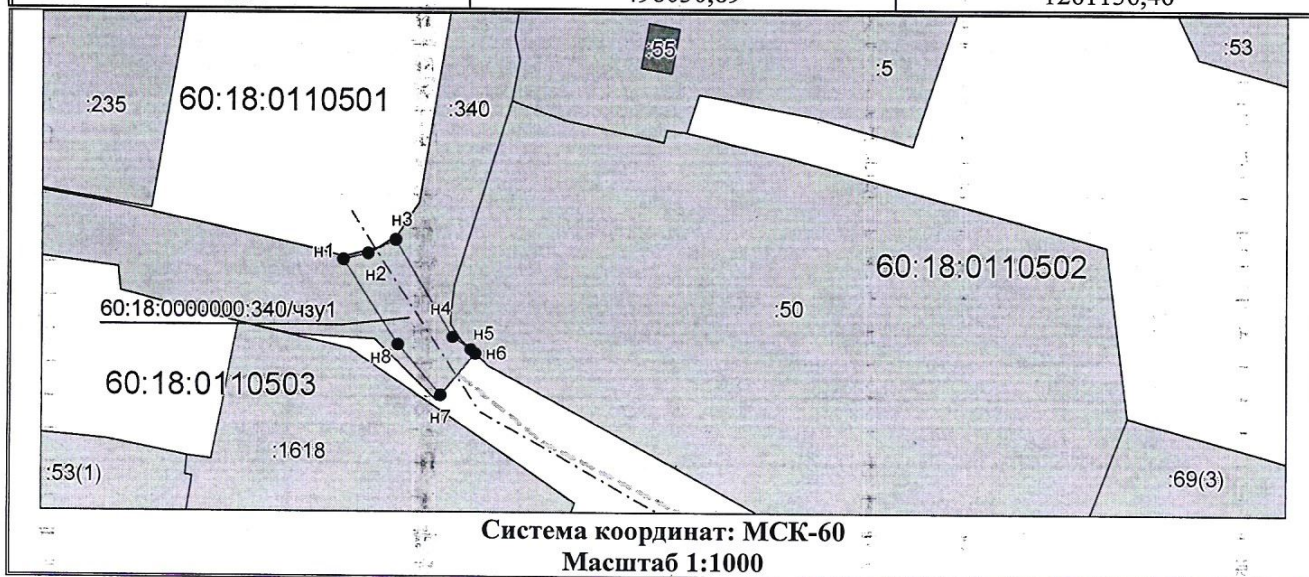
соглашение о перераспределении земельных участков)

от






№

**Описание границ публичного сервитута, содержащего координаты  
характерных точек границ публичного сервитута: Псковская область,  
Псковский район, дер. Дуброво, ул. Советская, д.30**

Условный номер земельного участка : 60:18:0000000:340/чзу1		
Площадь земельного участка 156 м <sup>2</sup>		
Обозначение характерных точек границ	Координаты, м	
	X	Y
1	2	3
н1	498030,89	1261136,46
н2	498031,74	1261140,00
н3	498033,64	1261143,88
н4	498020,05	1261151,87
н5	498018,30	1261154,42
н6	498017,68	1261155,07
н7	498011,76	1261150,19
н8	498018,97	1261144,23
н1	498030,89	1261136,46



**Условные обозначения:**

	Ось объекта газоснабжения
	Обозначение точки земельного участка
	Вновь образованная часть границы, сведения о которой достаточны для определения ее местоположения
60:18:0000000:340/чзу1	Обозначение образуемого земельного участка
	Существующая часть границы, имеющиеся в ЕГРН сведения о которой достаточны для определения ее местоположения
	Граница кадастрового квартала
60:18:0110503	Обозначение кадастрового квартала