

Утверждена

(наименование документа об утверждении, включая

наименования органов государственной власти или

органов местного самоуправления, принявших

решение об утверждении схемы или подписавших

соглашение о перераспределении земельных участков)






от _____ № _____

**Описание границ публичного сервитута, содержащего координаты
характерных точек границ публичного сервитута: Псковская область,
Псковский район, дер. Ваулино, пр-Луговой, д.4**

Условный номер земельного участка : 60:18:0140202:452/чзу1		
Площадь земельного участка 203 м ²		
Обозначение характерных точек границ	Координаты, м	
	X	Y
1	2	3
н1	505921,09	1271784,24
н2	505911,07	1271765,45
н3	505916,04	1271763,09
н4	505927,11	1271784,47
н5	505933,77	1271796,78
н6	505929,12	1271799,24
н1	505921,09	1271784,24

Система координат: МСК-60
Масштаб 1:1000

Условные обозначения:

	Ось объекта газоснабжения
	Обозначение точки земельного участка
	Вновь образованная часть границы, сведения о которой достаточны для определения ее местоположения
60:18:0140202:452/чзу1	Обозначение образуемого земельного участка
	Существующая часть границы, имеющиеся в ЕГРН сведения о которой достаточны для определения ее местоположения
	Граница кадастрового квартала
60:18:0140202	Обозначение кадастрового квартала