

Утверждена

(наименование документа об утверждении, включая

наименования органов государственной власти или

органов местного самоуправления, принявших  
решение об утверждении схемы или подписавших  
соглашение о перераспределении земельных участков)

от №






**Описание границ публичного сервитута, содержащего координаты  
характерных точек границ публичного сервитута: Псковская область,  
Псковский р-н, дер. Череха, СНТ «Факел»**

Условный номер земельного участка 60:18:0197301:255/чзу1		
(указывается в случае, если предусматривается образование двух и более земельных участков)		
<b>Площадь земельного участка 136 м<sup>2</sup></b> <small>(указывается проектная площадь образуемого земельного участка, вычисленная с использованием технологических и программных средств, в том числе размещенных на официальном сайте федерального органа исполнительной власти, уполномоченного Правительством Российской Федерации на осуществление государственного кадастрового учета, государственной регистрации прав, ведение Единого государственного реестра недвижимости и предоставление сведений, содержащихся в Едином государственном реестре недвижимости, в информационно-телекоммуникационной сети "Интернет" (далее - официальный сайт), с округлением до 1 квадратного метра. Указанное значение площади земельного участка может быть уточнено при проведении кадастровых работ не более чем на десять процентов)</small>		
Обозначение характерных точек границ	Координаты, м	
	X	Y
1	2	3
н1	491449,31	1279071,77
н2	491455,08	1279073,38
н3	491457,58	1279084,36
н4	491457,15	1279087,39
н5	491445,74	1279081,74
н6	491442,22	1279083,43
н7	491440,71	1279083,09
н1	491449,31	1279071,77

Система координат: МСК-60  
Масштаб 1:3000

**Условные обозначения:**

	Ось объекта газоснабжения
	Обозначение точки земельного участка
	Вновь образованная часть границы, сведения о которой достаточны для определения ее местоположения
60:18:0197301:255/чзу1	Обозначение образуемой части земельного участка
	Существующая часть границы, имеющиеся в ЕГРН сведения о которой достаточны для определения ее местоположения
	Граница кадастрового квартала
60:18:0190601	Обозначение кадастрового квартала