

Утверждена

(наименование документа об утверждении, включая

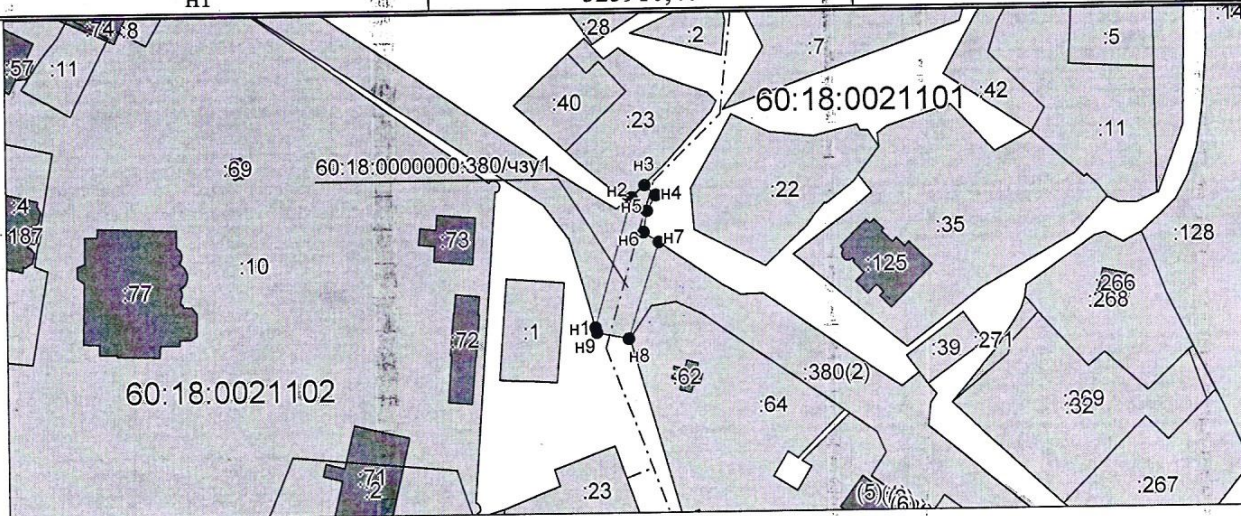
наименования органов государственной власти или

органов местного самоуправления, принявших  
решение об утверждении схемы или подписавших  
соглашение о перераспределении земельных участков)

от №






**Описание границ публичного сервитута, содержащего координаты  
характерных точек границ публичного сервитута: Псковская область,  
Псковский р-н, дер. Елизарово, КН 60:18:0021101:0004**

<b>Условный номер земельного участка</b> 60:18:0000000:380/чзу1		
(указывается в случае, если предусматривается образование двух и более земельных участков)		
<b>Площадь земельного участка 373 м<sup>2</sup></b> (указывается проектная площадь образуемого земельного участка, вычисленная с использованием технологических и программных средств, в том числе размещенных на официальном сайте федерального органа исполнительной власти, уполномоченного Правительством Российской Федерации на осуществление государственного кадастрового учета, государственной регистрации прав, ведение Единого государственного реестра недвижимости и предоставление сведений, содержащихся в Едином государственном реестре недвижимости, в информационно-телекоммуникационной сети "Интернет" (далее - официальный сайт), с округлением до 1 квадратного метра. Указанное значение площади земельного участка может быть уточнено при проведении кадастровых работ не более чем на десять процентов)		
Обозначение характерных точек границ	Координаты, м	
	(указываются в случае подготовки схемы расположения земельного участка с использованием технологических и программных средств, в том числе размещенных на официальном сайте. Значения координат, полученные с использованием указанных технологических и программных средств, указываются с округлением до 0,01 метра)	
	X	Y
1	2	3
н1	525910,40	1264538,03
н2	525946,70	1264548,70
н3	525950,32	1264552,32
н4	525947,47	1264555,41
н5	525942,95	1264552,90
н6	525936,86	1264551,99
н7	525934,06	1264556,14
н8	525907,16	1264547,50
н9	525909,01	1264538,44
н1	525910,40	1264538,03



Система координат: МСК-60  
Масштаб 1:2000

**Условные обозначения:**

	Ось объекта газоснабжения
 n1	Обозначение точки земельного участка
	Вновь образованная часть границы, сведения о которой достаточны для определения ее местоположения
60:18:0000000:380/чзу1	Обозначение образуемой части земельного участка
	Существующая часть границы, имеющиеся в ЕГРН сведения о которой достаточны для определения ее местоположения
	Граница кадастрового квартала
60:18:0021102	Обозначение кадастрового квартала