

Утверждена

(наименование документа об утверждении, включая

наименования органов государственной власти или

органов местного самоуправления, принявших

решение об утверждении схемы или подписавших

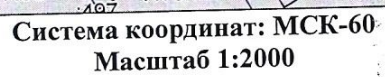
соглашение о перераспределении земельных участков)

от \_\_\_\_\_ № \_\_\_\_\_

**Описание границ публичного сервитута, содержащего координаты  
характерных точек границ публичного сервитута: Псковская область,  
Псковский район, дер. Хотицы, КН 60:18:0142302:582**





Условный номер земельного участка 60:18:0142302:561/чзу1		
Площадь земельного участка 2704 м <sup>2</sup>		
Обозначение характерных точек границ	Координаты, м	
	X	Y
1	2	3
н1	503445,80	1268248,09
н2	503447,73	1268254,93
н3	503414,74	1268274,52
н4	503392,51	1268287,75
н5	503174,02	1268415,68
н6	503122,58	1268445,77
н7	503131,53	1268432,14
н8	503154,85	1268418,46
н9	503178,16	1268404,78
н10	503201,48	1268391,10
н11	503224,78	1268377,42
н12	503248,10	1268363,74
н1	503445,80	1268248,09







**Условные обозначения:**

	Ось объекта газоснабжения
● н1	Обозначение точки земельного участка
	Вновь образованная часть границы, сведения о которой достаточны для определения ее местоположения
60:18:0142302:561/чзу1	Обозначение образуемого земельного участка
	Существующая часть границы, имеющиеся в ЕГРН сведения о которой достаточны для определения ее местоположения
	Граница кадастрового квартала
60:18:0142302	Обозначение кадастрового квартала