

Утверждена

(наименование документа об утверждении, включая

наименования органов государственной власти или

органов местного самоуправления, принявших  
решение об утверждении схемы или подписавших  
соглашение о перераспределении земельных участков)

от

№

**Описание границ публичного сервитута, содержащего координаты  
характерных точек границ публичного сервитута: Псковская область,  
Псковский р-н, дер. Моглино, КН 60:18:0182003:76**

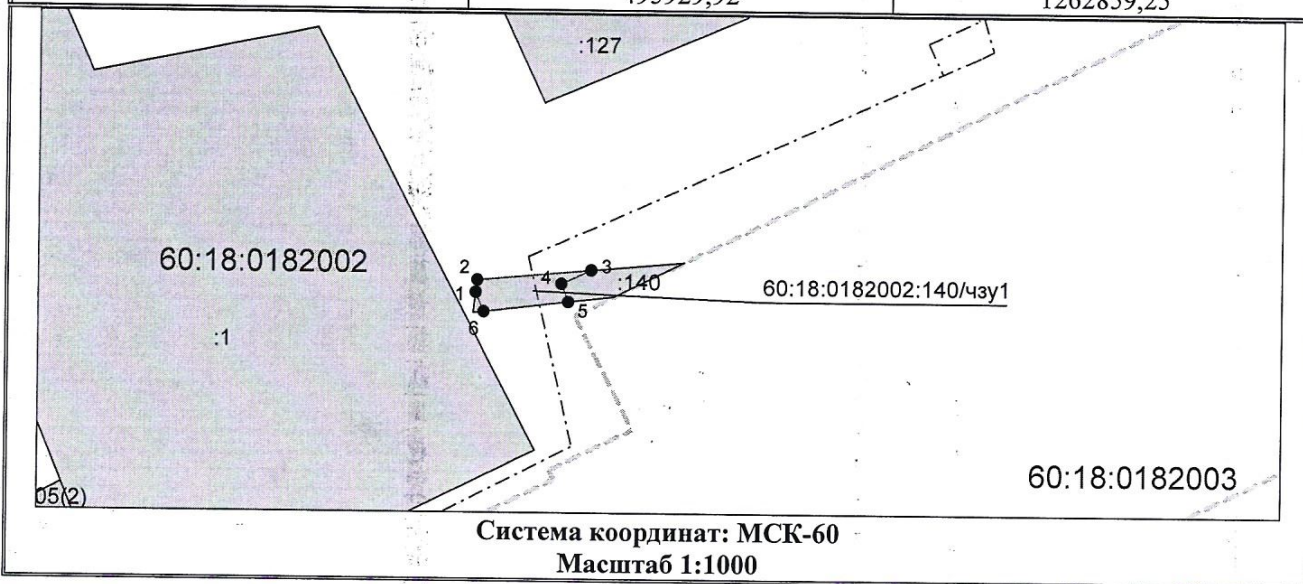
Условный номер земельного участка 60:18:0182002:140/чзу1

(указывается в случае, если предусматривается образование двух и более земельных участков)






Площадь земельного участка 56 м<sup>2</sup>

(указывается проектная площадь образуемого земельного участка, вычисленная с использованием технологических и программных средств, в том числе размещенных на официальном сайте федерального органа исполнительной власти, уполномоченного Правительством Российской Федерации на осуществление государственного кадастрового учета, государственной регистрации прав, ведение Единого государственного реестра недвижимости и предоставление сведений, содержащихся в Едином государственном реестре недвижимости, в информационно-телекоммуникационной сети "Интернет" (далее - официальный сайт), с округлением до 1 квадратного метра. Указанное значение площади земельного участка может быть уточнено при проведении кадастровых работ не более чем на десять процентов)

Обозначение характерных точек границ	Координаты, м	
	(указываются в случае подготовки схемы расположения земельного участка с использованием технологических и программных средств, в том числе размещенных на официальном сайте. Значения координат, полученные с использованием указанных технологических и программных средств, указываются с округлением до 0,01 метра)	
	X	Y
1	2	3
1	495929,92	1262859,25
2	495931,65	1262859,45
3	495933,12	1262875,49
4	495931,19	1262871,31
5	495928,62	1262872,29
6	495927,17	1262860,39
1	495929,92	1262859,25



**Условные обозначения:**

	Ось объекта газоснабжения
	Обозначение точки земельного участка
	Вновь образованная часть границы, сведения о которой достаточны для определения ее местоположения
60:18:0182002:140/чзу1	Обозначение образуемой части земельного участка
	Существующая часть границы, имеющиеся в ЕГРН сведения о которой достаточны для определения ее местоположения
	Граница кадастрового квартала
60:18:0182002:140	Обозначение кадастрового квартала