

КАРТА-ПЛАН ТЕРРИТОРИИ

Пояснительная записка

1. Сведения о территории выполнения комплексных кадастровых работ:

д.Ваулино

(наименование субъекта Российской Федерации, муниципального образования, населенного пункта, уникальные учетные номера кадастровых кварталов, иные сведения, позволяющие определить местоположение территории, на которой выполняются комплексные кадастровые работы, например, наименование садоводческого или огороднического некоммерческого товарищества, гаражного кооператива, элемента планировочной структуры)

2. Основания выполнения комплексных кадастровых работ:

Наименование, дата и номер документа, на основании которого выполняются комплексные кадастровые работы:

муниципальный контракт. № 01573000069240000020001, от 1 марта 2024 г., выдан Администрация Псковского района.

3. Дата подготовки карты-плана территории: 5 июля 2024 г.

4. Сведения о заказчике(ах) комплексных кадастровых работ:

В отношении юридического лица, органа местного самоуправления муниципального района, муниципального округа или городского округа либо уполномоченного исполнительного органа государственной власти субъекта Российской Федерации:

полное или сокращенное (в случае, если имеется) наименование: *Администрация Псковской области*

основной государственный регистрационный номер: 1026002344719

идентификационный номер налогоплательщика: 6018005392

В отношении физического лица или представителя физических или юридических лиц:

фамилия, имя, отчество (последнее - при наличии): —

страховой номер индивидуального лицевого счета в системе обязательного пенсионного страхования Российской Федерации (СНИЛС): —

Наименование и реквизиты документа, подтверждающие полномочия представителя заказчика(ов) комплексных кадастровых работ:

—

Адрес электронной почты (для направления уведомления о результатах внесения сведений в Единый государственный реестр недвижимости):

pskovrajon@reg.ru

5. Сведения об исполнителе комплексных кадастровых работ:

Полное или сокращенное (в случае, если имеется) наименование и адрес юридического лица, с которым заключен государственный или муниципальный контракт либо договор подряда на выполнение комплексных кадастровых работ:

Филиал ППК "Роскадастр" по Псковской области, адрес: 180017, Псковская область, г. Псков, ул. Рабочая, д. 11

Фамилия, имя, отчество кадастрового инженера (последнее - при наличии): *Зарайская Надежда Владимировна*
и основной государственный регистрационный номер кадастрового инженера индивидуального предпринимателя (ОГРНИП): *-*

Страховой номер индивидуального лицевого счета в системе обязательного пенсионного страхования Российской Федерации (СНИЛС) кадастрового инженера: *003-813-827-20*

Уникальный реестровый номер кадастрового инженера в реестре саморегулируемой организации кадастровых инженеров и дата внесения сведений о физическом лице в такой реестр: *005, 17 мая 2016 г.*

Полное или (в случае, если имеется) сокращенное наименование саморегулируемой организации кадастровых инженеров, членом которой является кадастровый инженер:
Ассоциация саморегулируемая организация "Балтийское объединение кадастровых инженеров"

Контактный телефон: *89517531806*

Почтовый адрес и адрес электронной почты, по которым осуществляется связь с кадастровым инженером:
Псковская область, г. Псков, ул. Рабочая, д. 11, ShastinaIA@60.kadastr.ru

6. Перечень документов, использованных при подготовке карты-плана территории:

№ п/п	Реквизиты документа				
	Вид	Дата	Номер	Наименование	Иные сведения
1	2	3	4	5	6
1	Кадастровый план территории, выдан: Филиал публично-правовой компании "Роскадастр" по Псковской области	19 февраля 2024 г.	КУВИ-001/2024-50253769	Кадастровый план территории	—

7. Пояснения к карте-плану территории:

Пояснительная записка

Пояснительная записка.

Карта-план подготовлен в результате проведения комплексных кадастровых работ в отношении кадастрового квартала 60:18:0140202 (Псковская обл., Псковский р-н., СП «Писковичская волость», д.Ваулино). Данный квартал расположен в границах муниципальных образований: 60:00-3.1, 60:18-3.4, 60:27-4.1, 60:18-3,11, 60:18-4.146.

Основание для выполнения комплексных работ: муниципальный контракт от 01.03.2024 № 01573000069240000020001, заключенный между Администрацией Псковского района и Филиала ППК «Роскадастр» по Псковской области. Работы по определению координат характерных точек границ земельных участков определены (фотограмметрическим) методом. В соответствии с пунктом 3 части 1 статьи 42.1 Федерального закон от 24.07.2007 № 221-ФЗ «О кадастровой деятельности» объектами комплексных кадастровых работ являются здания, сооружения (за исключением линейных объектов), а также объектов незавершенного строительства, сведения о которых содержатся в Едином государственном реестре недвижимости.

Комплексные кадастровые работы проводятся на основании Кадастрового плана территории № КУВИ-001/2024-50253769 от 19.02.2024 предоставленного заказчиком Комплексных кадастровых работ.

Кадастровый квартал 60:18:0140202 расположен в границах сельского поселения «Писковичская волость». Минимальная площадь земельных участков - 500 кв.м, максимальная площадь земельных участков 3000 кв.м.

Уточнение местоположения участков, зданий, строений и сооружений производилось в соответствии с Приказом Федеральной службы государственной регистрации, кадастра и картографии от 23 октября 2020 г. № П/0393 «Об утверждении требований к точности и методам определения координат характерных точек границ земельного участка, требований к точности и методам определения координат характерных точек контура здания, сооружения или объекта незавершенного строительства на земельном участке, а также требований к определению площади здания, сооружения, помещения, машино-места».

В ходе выполнения комплексных кадастровых работ проанализировано 245 земельных участков и 144 объектов капитального строительства.

В настоящий карта-план внесены сведения о 7 земельных участках.

Из них у 4 земельных участков с кадастровыми номерами: 60:18:0140202:53, 60:18:0140201:84, 60:18:0140202:86, 60:18:0140202:90 уточнение границ проведено с учетом границ, существующих на местности и закрепленных с использованием природных объектов или объектов искусственного происхождения.

У 2 земельных участков с кадастровым номером 60:18:0140202:159, 60:18:0140202:95 площадь увеличилась не более чем на 10%, что является допустимым в соответствии с п.3 ч. 3 ст.42.8 Федерального закона от 24.07.2007 №221-ФЗ «О кадастровой деятельности».

1 земельный участок с кадастровым номером 60:18:0140201:89 включен в карта-план территории в связи с фактическим расположением в квартале 60:18:0140202. Часть земельного участка выходит за пределы кадастрового квартала что является допустимым в соответствии с п.3 ч. 3 ст.42.8 Федерального закона от 24.07.2007 №221-ФЗ «О кадастровой деятельности».

Земельные участки	в количестве	206	штук,	с	кадастровыми номерами:
60:18:0140201:1,60:18:0140202:101,60:18:0140202:103,60:18:0140202:11,60:18:0140202:161,60:18:0140202:166,60:18:0140202:176,60:18:0140202:183,60:18:0140202:184,60:18:0140202:25,60:18:0140202:310,60:18:0140202:312,60:18:0140202:313,60:18:0140202:317,60:18:0140202:320,60:18:0140202:321,60:18:0140202:325,60:18:0140202:327,60:18:0140202:328,60:18:0140202:329,60:18:0140202:338,60:18:0140202:340,60:18:0140202:341,60:18:0140202:343,60:18:0140202:344,60:18:0140202:345,60:18:0140202:346,60:18:0140202:348,60:18:0140202:349,60:18:0140202:35,60:18:0140202:351,60:18:0140202:352,60:18:0140202:353,60:18:0140202:356,60:18:0140202:357,60:18:0140202:358,60:18:0140202:359,60:18:0140202:360,60:18:0140202:361,60:18:0140202:363,60:18:0140202:364,60:18:0140202:365,60:18:0140202:366,60:18:0140202:367,60:18:0140202:368,60:18:0140202:369,60:18:0140202:370,60:18:0140202:371,60:18:0140202:372,60:18:0140202:373,60:18:0140202:375,60:18:0140202:376,60:18:0140202:377,60:18:0140202:378,60:18:0140202:379,60:18:0140202:380,60:18:0140202:381,60:18:0140202:383,60:18:0140202:384,60:18:0140202:385,60:18:0140202:387,60:18:0140202:388,60:18:0140202:389,60:18:0140202:396,60:18:0140202:397,60:18:0140202:398,60:18:0140202:399,60:18:0140202:400,60:18:0140202:401,60:18:0140202:402,60:18:0140202:403,60:18:0140202:404,60:18:0140202:405,60:18:0140202:406,60:18:0140202:408,60:18:0140202:409,60:18:0140202:410,60:18:0140202:411,60:18:0140202:412,60:18:0140202:413,60:18:0140202:414,60:18:0140202:415,60:18:0140202:417,60:18:0140202:418,60:18:0140202:419,60:18:0140202:422,60:18:0140202:423,60:18:0140202:424,60:18:0140202:425,60:18:0140202:426,60:18:0140202:427,60:18:0140202:428,60:18:0140202:429,60:18:0140202:430,60:18:0140202:431,60:18:0140202:432,60:18:0140202:435,60:18:0140202:437,60:18:0140202:438,60:18:0140202:441,60:18:0140202:445,60:18:0140202:447,60:18:0140202:448,60:18:0140202:451,60:18:0140202:452,60:18:0140202:453,60:18:0140202:454,60:18:0140202:455,60:18:0140202:456,60:18:0140202:457,60:18:0140202:458,60:18:0140202:459,60:18:0140202:460,60:18:0140202:461,60:18:0140202:462,60:18:0140202:463,60:18:0140202:464,60:18:0140202:465,60:18:0140202:466,60:18:0140202:467,60:18:0140202:468,60:18:0140202:469,60:18:0140202:470,60:18:0140202:471,60:18:0140202:472,60:18:0140202:473,60:18:0140202:474,60:18:0140202:477,60:18:0140202:478,60:18:0140202:480,60:18:0140202:481,60:18:0140202:482,60:18:0140202:484,60:18:0140202:485,60:18:0140202:486,60:18:0140202:490,60:18:0140202:491,60:18:0140202:493,60:18:0140202:494,60:18:0140202:496,60:18:0140202:497,60:18:0140202:498,60:18:0140202:499,60:18:0140202:500,60:18:0140202:501,60:18:0140202:503,60:18:0140202:504,60:18:0140202:505,60:18:0140202:506,60:18:0140202:507,60:18:0140202:508,60:18:0140202:51,60:18:0140202:511,60:18:0140202:56,60:18:0140202:61,60:18:0140202:627,60:18:0140202:639,60:18:0140202:640,60:18:0140202:644,60:18:0140202:645,60:18:0140202:658,60:18:0140202:659,60:18:0140202:66,60:18:0140201:66,60:18:0140202:661,60:18:0140202:662,60:18:0140202:663,60:18:0140202:664,60:18:0140202:665,60:18:0140202:666,60:18:0140202:667,60:18:0140202:668,60:18:0140202:669,60:18:0140202:67,60:18:0140202:670,60:18:0140202:671,60:18:0140202:672,60:18:0140202:673,60:18:0140202:674,60:18:0140202:675,60:18:0140202:682,60:18:0140202:683,60:18:0140202:684,60:18:0140202:685,60:18:0140202:699,60:18:0140202:700,60:18:0140202:705,60:18:0140202:712,60:18:0140202:713,60:18:0140202:714,60:18:0140202:715,60:18:0140202:717,60:18:0140202:720,60:18:014					

0202:721,60:18:0140202:726,60:18:0140202:729,60:18:0140202:730,60:18:0140202:731,60:18:0140202:732,60:18:0140202:83,60:18:0140202:87,60:18:0140202:91,60:18:0140202:93,60:18:0140202:94,60:18:0140202:96,60:18:0140204:133 не внесены в карта-план в связи с уточненными у них границами и 3 земельных участка с кадастровыми номерами 60:18:0000000:43, 60:18:0000000:51, 60:18:0000000:321 исключены в связи с тем, что является единым землепользованием, состоящим из нескольких входящих земельных участков, часть которых расположена за пределами кадастрового квартала 60:18:0140202.

Земельные участки в количестве 16 штук с кадастровыми номерами 60:18:0140202:1,60:18:0140202:107,60:18:0140202:112,60:18:0140202:113,60:18:0140202:114,60:18:0140202:12,60:18:0140202:121,60:18:0140202:123,60:18:0140202:137,60:18:0140202:151,60:18:0140202:152,60:18:0140202:192,60:18:0140202:7,60:18:0140202:77,60:18:0140202:78,60:18:0140202:8 исключены из данного кадастрового плана, в связи с тем, что данные участки располагаются в другом кадастровом квартале 60:18:0140201.

Исключены из карата-плана 13 земельных участков с кадастровыми номерами: 60:18:0140202:124, 60:18:0140202:128, 60:18:0140202:133, 60:18:0140202:143, 60:18:0140202:144, 60:18:0140202:146, 60:18:0140202:150, 60:18:0140202:160, 60:18:0140202:167, 60:18:0140202:191, 60:18:0140202:62, 60:18:0140202:85,60:18:0140202:92 в связи с тем, что границы вышеуказанных земельных участков не удалось определить на местности.

В настоящий карта-план внесены сведения о 24 объектах капитального строительства с кадастровыми номерами 60:18:0140201:97, 60:18:0140201:103,60:18:0140201:106,60:18:0140201:126,60:18:0140201:128,60:18:0140201:129,60:18:0140202:223,60:18:0140202:225,60:18:0140202:228,60:18:0140202:229,60:18:0140202:243,60:18:0140202:244,60:18:0140202:246,60:18:0140202:249,60:18:0140202:250,60:18:0140202:251,60:18:0140202:253,60:18:0140202:266,60:18:0140202:274,60:18:0140202:276,60:18:0140202:278,60:18:0140202:281,60:18:0140202:336,60:18:0140204:361

Из них 7 объектов капитального строительства с кадастровыми номерами: 60:18:0140201:97, 60:18:0140201:103, 60:18:0140201:106, 60:18:0140201:126, 60:18:0140201:128, 60:18:0140201:129, 60:18:0140204:361 включены в карта-план территории из другого кадастрового квартала в связи с фактическим расположением в квартале 60:18:0140202.

1 объект капитального строительства с кадастровым номером 60:18:0140201:106 полностью выходит за границу кадастрового квартала, но имеет связь с земельным участком с кадастровым номером 60:18:0140201:89 включен в карта-план территории в связи с фактическим расположением в квартале 60:18:0140202.

Не внесен в карта-план в связи с уточненными координатами 65 объектов капитального строительства с кадастровыми номерами 60:18:0140201:105,60:18:0140202:247,60:18:0140202:254,60:18:0140202:316,60:18:0140202:326,60:18:0140202:339,60:18:0140202:355,60:18:0140202:390,60:18:0140202:434,60:18:0140202:439,60:18:0140202:440,60:18:0140202:443,60:18:0140202:475,60:18:0140202:479,60:18:0140202:487,60:18:0140202:489,60:18:0140202:492,60:18:0140202:625,60:18:0140202:626,60:18:0140202:629,60:18:0140202:630,60:18:0140202:632,60:18:0140202:633,60:18:0140202:634,60:18:0140202:635,60:18:0140202:636,60:18:0140202:637,60:18:0140202:638,60:18:0140202:641,60:18:0140202:642,60:18:0140202:643,60:18:0140202:646,60:18:0140202:647,60:18:0140202:648,60:18:0140202:649,60:18:0140202:650,60:18:0140202:651,60:18:0140202:652,60:18:0140202:655,60:18:0140202:676,60:18:0140202:677,60:18:0140202:678,60:18:0140202:679,60:18:0140202:680,60:18:0140202:681,60:18:0140202:686,60:18:0140202:687,60:18:0140202:688,60:18:0140202:689,60:18:0140202:690,60:18:0140202:693,60:18:0140202:696,60:18:0140202:697,60:18:0140202:698,60:18:0140202:706,60:18:0140202:707,60:18:0140202:709,60:18:0140202:710,60:18:0140202:716,60:18:0140202:718,60:18:0140202:722,60:18:0140202:723,60:18:0140202:724,60:18:0140202:725,60:18:0140202:728.

Исключены из карта-плана 48 объектов капитального строительства с кадастровыми номерами 60:18:0140202:199, 60:18:0140202:200, 60:18:0140202:202, 60:18:0140202:203, 60:18:0140202:207, 60:18:0140202:208,60:18:0140202:209,60:18:0140202:214,60:18:0140202:215,60:18:0140202:218,60:18:0140202:219,60:18:0140202:222,60:18:0140202:227,60:18:0140202:230,60:18:0140202:231,60:18:0140202:232,60:18:0140202:233,60:18:0140202:234,60:18:0140202:235,60:18:0140202:236,60:18:0140202:238, 60:18:0140202:239,60:18:0140202:240,60:18:0140202:241,60:18:0140202:242,60:18:0140202:252,60:18:0140202:256,60:18:0140202:257,60:18:0140202:258,60:18:0140202:259,60:18:0140202:262,60:18:0140202:263,60:18:0140202:264,60:18:0140202:265,60:18:0140202:267,60:18:0140202:268,60:18:0140202:269,60:18:0140202:270,60:18:0140202:271,60:18:0140202:272,60:18:0140202:273,60:18:0140202:275,60:18:0140202:279,60:18:0140202:280,60:18:0140202:282,60:18:0140202:283,60:18:0140202:334,60:18:0140202:335 в связи с тем, что данные объекты капитального строительства располагаются в другом кадастровом квартале 60:18:0140201, 60:18:0140204.

Объекты капитального строительства в количестве 7 штук исключены из карта-плана с кадастровыми номерами: 60:18:0140202:210, 60:18:0140202:213, 60:18:0140202:224, 60:18:0140202:226, 60:18:0140202:248,60:18:0140202:261,60:19:0010434:18 в связи с тем, что границы вышеуказанных объектов капитального строительства не удалось определить на местности.

Так же в данном кадастровом квартале находятся 10 сооружений с кадастровыми номерами 60:18:0140202:206, 60:18:0140202:691, 60:18:0140202:701, 60:18:0140202:702, 60:18:0140202:703, 60:18:0140202:704, 60:18:0140202:708, 60:18:0140202:711, 60:18:0140202:719, 60:18:0140202:727.

Из них 1 сооружение с кадастровым номером 60:18:0140202:206 не определено местоположение

Сведения о пунктах геодезической сети и средствах измерений

1. Сведения о пунктах геодезической сети:

№ п/п	Вид геодезической сети	Название пункта геодезической сети и тип знака	Система координат пункта геодезической сети	Координаты пункта, м		Дата обследования — Сведения о состоянии		
				X	Y	наружного знака пункта	центра пункта	марки центра пункта
1	2	3	4	5	6	7	8	9
—	—	—	—	—	—	—	—	—

2. Сведения об использованных средствах измерений:

№ п/п	Наименование и обозначение типа средства измерений - прибора (инструмента, аппаратуры)	Заводской или серийный номер средства измерений	Реквизиты свидетельства о поверке прибора (инструмента, аппаратуры) и (или) срок действия поверки
1	2	3	4
1	Нивелир с330	324839	С-ВО/28-02-2320/235031722, выдано 28.02.2024
2	Теодолит ЗТ5КП	61289	С-ВО/28-02-2023/235031721, выдано 28.02.2024

Сведения об уточняемых земельных участках

1. Сведения о характерных точках границ уточняемого земельного участка с кадастровым номером 60:18:0140202:159 :
 Система координат МСК-60, зона 1 Зона № 1

Обозначение характерных точек границ	Координаты, м				Метод определения координат	Формулы, примененные для расчета средней квадратической погрешности определения координат характерных точек границ (Mt), с подставленными в такие формулы значениями и итоговые (вычисленные) значения Mt, м	Описание закрепления точки
	содержатся в Едином государственном реестре недвижимости		определены в результате выполнения комплексных кадастровых работ				
	X	Y	X	Y			
1	2	3	4	5	6	7	8
н50	—	—	506 020,94	1 271 651,11	Фотограмметрический метод	$\sqrt{(0,10^2 + 0,10^2)} = 0,14$ $\sqrt{(0,10^2 + 0,10^2)} = 0,10$ $\sqrt{(0,10^2 + 0,10^2)} = 0,14$	—
н51	—	—	506 033,74	1 271 676,94			
н52	—	—	505 989,60	1 271 701,99			
н53	—	—	505 986,89	1 271 703,50			
н54	—	—	505 971,96	1 271 674,88			
н55	—	—	505 998,72	1 271 662,68			
н50	—	—	506 020,94	1 271 651,11			

2. Сведения о частях границ уточняемого земельного участка с кадастровым номером 60:18:0140202:159 :

Обозначение части границ		Горизонтальное проложение (S), м	Описание прохождения части границ	Сведения о согласовании местоположения границ (согласовано/спорное)
от т.	до т.			
1	2	3	4	5
н50	н51	28,83	—	согласовано
н51	н52	50,75		
н52	н53	3,10		
н53	н54	32,28		
н54	н55	29,41		
н55	н50	25,05		

3. Сведения о характеристиках уточняемого земельного участка с кадастровым номером 60:18:0140202:159 :

№ п/п	Наименование характеристики земельного участка	Значение характеристики
1	2	3

1	2	3
1.	Адрес земельного участка	180006, Российская Федерация, Псковская область, Псковский р-н, СП "Писковичская волость" с/с, Ваулино д, Луговая ул, д 4
1.1.	Сведения о местоположении земельного участка (при отсутствии адреса) в структурированном в соответствии с федеральной информационной адресной системой виде	—
1.2.	Дополнительные сведения о местоположении земельного участка	—
2.	Площадь земельного участка \pm величина погрешности определения (вычисления) площади ($P \pm \Delta P$), м ²	1 635 \pm 14,00
3.	Формула, примененная для вычисления предельной погрешности определения площади земельного участка, с подставленными значениями и итоговые (вычисленные) значения	$3,5 * 0,10 * \sqrt{(1\ 635,00)} = 14$
4.	Площадь земельного участка согласно сведениям Единого государственного реестра недвижимости (Ркад), м ²	1 500,00
5.	Оценка расхождения P и Ркад ($P - P_{кад}$), м ²	135
6.	Предельный минимальный и максимальный размеры земельного участка (P _{мин} и P _{макс}), м ²	P _{мин} = 500 P _{макс} = 3 000
7.	Вид (виды) разрешенного использования	Для индивидуального жилищного строительства
7.1.	Дополнительные сведения об использовании земельного участка	—
8.	Кадастровый или иной государственный учетный номер (инвентарный) здания, сооружения, объекта незавершенного строительства, расположенного на земельном участке	—
9.	Сведения о земельных участках (землях общего пользования, территории общего пользования), посредством которых обеспечивается доступ	земли общего пользования
10.	Иные сведения	—
4. Пояснения к сведениям об уточняемом земельном участке с кадастровым номером		60:18:0140202:159 :
1.	—	—

1. Сведения о характерных точках границ уточняемого земельного участка с кадастровым номером 60:18:0140202:53 :
 Система координат МСК-60, зона 1 Зона № 1

Обозначение характерных точек границ	Координаты, м				Метод определения координат	Формулы, примененные для расчета средней квадратической погрешности определения координат характерных точек границ (Mt), с подставленными в такие формулы значениями и итоговые (вычисленные) значения Mt, м	Описание закрепления точки
	содержатся в Едином государственном реестре недвижимости		определены в результате выполнения комплексных кадастровых работ				
	X	Y	X	Y			
1	2	3	4	5	6	7	8
н588	—	—	506 056,85	1 272 096,69	Фотограмметрический метод	$\sqrt{(0,10^2 + 0,10^2)} = 0,10$	—
н589	—	—	506 058,13	1 272 104,86			
н590	—	—	506 034,32	1 272 108,54			
н591	—	—	506 032,85	1 272 100,36			
н588	—	—	506 056,85	1 272 096,69			

2. Сведения о частях границ уточняемого земельного участка с кадастровым номером 60:18:0140202:53 :

Обозначение части границ		Горизонтальное проложение (S), м	Описание прохождения части границ	Сведения о согласовании местоположения границ (согласовано/спорное)
от т.	до т.			
1	2	3	4	5
н588	н589	8,27	—	согласовано
н589	н590	24,09		
н590	н591	8,31		
н591	н588	24,28		

3. Сведения о характеристиках уточняемого земельного участка с кадастровым номером 60:18:0140202:53 :

№ п/п	Наименование характеристики земельного участка	Значение характеристики
1	2	3
1.	Адрес земельного участка	—
1.1.	Сведения о местоположении земельного участка (при отсутствии адреса) в структурированном в соответствии с федеральной информационной адресной системой виде	180006, Российская Федерация, Псковская область, Псковский р-н, СП "Писковичская волость" с/с, Ваулино д, Центральная ул, д 8
1.2.	Дополнительные сведения о местоположении земельного участка	—

1	2	3	4	5	6	7	8
н84	—	—	506 127,33	1 271 990,80	Фотограмметрический метод	$\sqrt{(0,10^2 + 0,10^2)} = 0,10$	Угол забора (изгороди, ограды, металлической сеткой)
85	—	—	506 118,74	1 271 993,97	—	—	
н86	—	—	506 104,30	1 271 998,25	Фотограмметрический метод	$\sqrt{(0,10^2 + 0,10^2)} = 0,10$	
н87	—	—	506 091,33	1 272 003,56			
н88	—	—	506 089,70	1 272 004,54			
н89	—	—	506 081,65	1 272 007,53			
н90	—	—	506 071,71	1 272 011,76			
н91	—	—	506 068,74	1 272 013,82			
н92	—	—	506 063,87	1 272 015,70			
н787	—	—	506 071,81	1 272 036,20			
н788	—	—	506 079,98	1 272 053,46			
н786	—	—	506 087,45	1 272 064,82			
н789	—	—	506 148,52	1 272 028,47			
н84	—	—	506 127,33	1 271 990,80			
							Угол здания (сооружения)
							Нет закрепления
							Угол забора (изгороди, ограды, металлической сеткой)
							—
							Угол забора (изгороди, ограды, металлической сеткой)

2. Сведения о частях границ уточняемого земельного участка с кадастровым номером 60:18:0140202:84 :

Обозначение части границ		Горизонтальное проложение (S), м	Описание прохождения части границ	Сведения о согласовании местоположения границ (согласовано/спорное)
от т.	до т.			
1	2	3	4	5
н84	85	9,16	—	согласовано
85	н86	15,06		
н86	н87	14,01		

1	2	3	4	5
н87	н88	1,90	—	согласовано
н88	н89	8,59		
н89	н90	10,80		
н90	н91	3,61		
н91	н92	5,22		
н92	н787	21,98		
н787	н788	19,10		
н788	н786	13,60		
н786	н789	71,07		
н789	н84	43,22		

3. Сведения о характеристиках уточняемого земельного участка с кадастровым номером 60:18:0140202:84 :

№ п/п	Наименование характеристики земельного участка	Значение характеристики
1	2	3
1.	Адрес земельного участка	—
1.1.	Сведения о местоположении земельного участка (при отсутствии адреса) в структурированном в соответствии с федеральной информационной адресной системой виде	Российская Федерация, Псковская область, Псковский р-н, СП "Писковичская волость" с/с, Ваулино д
1.2.	Дополнительные сведения о местоположении земельного участка	—
2.	Площадь земельного участка ± величина погрешности определения (вычисления) площади ($P \pm \Delta P$), м ²	3 507 ± 21,00
3.	Формула, примененная для вычисления предельной погрешности определения площади земельного участка, с подставленными значениями и итоговые (вычисленные) значения	$3,5 * 0,10 * \sqrt{3 507,00} = 21$
4.	Площадь земельного участка согласно сведениям Единого государственного реестра недвижимости (Ркад), м ²	3 500,00
5.	Оценка расхождения P и Ркад ($P - P_{кад}$), м ²	7
6.	Предельный минимальный и максимальный размеры земельного участка (P _{мин} и P _{макс}), м ²	P _{мин} = 500 P _{макс} = 3 000
7.	Вид (виды) разрешенного использования	Для ведения личного подсобного хозяйства
7.1.	Дополнительные сведения об использовании земельного участка	—
8.	Кадастровый или иной государственный учетный номер (инвентарный) здания, сооружения, объекта незавершенного строительства, расположенного на земельном участке	—

1	2	3
9.	Сведения о земельных участках (землях общего пользования, территории общего пользования), посредством которых обеспечивается доступ	земли общего пользования
10.	Иные сведения	—

4. Пояснения к сведениям об уточняемом земельном участке с кадастровым номером 60:18:0140202:84 :

1.	—
----	---

1. Сведения о характерных точках границ уточняемого земельного участка с кадастровым номером 60:18:0140202:86 :

Система координат МСК-60, зона 1 Зона № 1

Обозначение характерных точек границ	Координаты, м				Метод определения координат	Формулы, примененные для расчета средней квадратической погрешности определения координат характерных точек границ (Mt), с подставленными в такие формулы значениями и итоговые (вычисленные) значения Mt, м	Описание закрепления точки
	содержатся в Едином государственном реестре недвижимости		определены в результате выполнения комплексных кадастровых работ				
	X	Y	X	Y			
1	2	3	4	5	6	7	8
н790	—	—	506 124,69	1 271 935,18	Фотограмметрический метод	$\sqrt{(0,10^2 + 0,10^2)} = 0,10$	Столб(деревянный, бетонный, кирпичный)
н791	—	—	506 126,09	1 271 939,13			
н792	—	—	506 078,09	1 271 956,13			
н793	—	—	506 085,74	1 271 978,49		$\sqrt{(0,10^2 + 0,10^2)} = 0,14$	—
н794	—	—	506 148,85	1 271 958,89			
н795	—	—	506 138,13	1 271 930,09			
н790	—	—	506 124,69	1 271 935,18			

2. Сведения о частях границ уточняемого земельного участка с кадастровым номером 60:18:0140202:86 :

Обозначение части границ		Горизонтальное проложение (S), м	Описание прохождения части границ	Сведения о согласовании местоположения границ (согласовано/спорное)
от т.	до т.			
1	2	3	4	5
н790	н791	4,19	—	согласовано

1	2	3	4	5
н791	н792	50,92	—	согласовано
н792	н793	23,63		
н793	н794	66,08		
н794	н795	30,73		
н795	н790	14,37		

3. Сведения о характеристиках уточняемого земельного участка с кадастровым номером 60:18:0140202:86 :

№ п/п	Наименование характеристики земельного участка	Значение характеристики
1	2	3
1.	Адрес земельного участка	—
1.1.	Сведения о местоположении земельного участка (при отсутствии адреса) в структурированном в соответствии с федеральной информационной адресной системой виде	Российская Федерация, Псковская область, Псковский р-н, СП "Писковичская волость" с/с, Ваулино д
1.2.	Дополнительные сведения о местоположении земельного участка	—
2.	Площадь земельного участка ± величина погрешности определения (вычисления) площади ($P \pm \Delta P$), м ²	1 700 ± 14,00
3.	Формула, примененная для вычисления предельной погрешности определения площади земельного участка, с подставленными значениями и итоговые (вычисленные) значения	$3,5*0,10*\sqrt{(1\ 700,00)} = 14$
4.	Площадь земельного участка согласно сведениям Единого государственного реестра недвижимости (Ркад), м ²	1 700,00
5.	Оценка расхождения Р и Ркад ($P - P_{кад}$), м ²	0
6.	Предельный минимальный и максимальный размеры земельного участка (Рмин и Рмакс), м ²	Рмин = 500 Рмакс = 3 000
7.	Вид (виды) разрешенного использования	Для ведения личного подсобного хозяйства
7.1.	Дополнительные сведения об использовании земельного участка	—
8.	Кадастровый или иной государственный учетный номер (инвентарный) здания, сооружения, объекта незавершенного строительства, расположенного на земельном участке	—
9.	Сведения о земельных участках (землях общего пользования, территории общего пользования), посредством которых обеспечивается доступ	земли общего пользования
10.	Иные сведения	—

4. Пояснения к сведениям об уточняемом земельном участке с кадастровым номером 60:18:0140202:86 :

1. _____

1. Сведения о характерных точках границ уточняемого земельного участка с кадастровым номером 60:18:0140202:90 :
 Система координат МСК-60, зона 1 Зона № 1

Обозначение характерных точек границ	Координаты, м				Метод определения координат	Формулы, примененные для расчета средней квадратической погрешности определения координат характерных точек границ (Mt), с подставленными в такие формулы значениями и итоговые (вычисленные) значения Mt, м	Описание закрепления точки
	содержатся в Едином государственном реестре недвижимости		определены в результате выполнения комплексных кадастровых работ				
	X	Y	X	Y			
1	2	3	4	5	6	7	8
н800	—	—	506 121,28	1 271 863,46	Фотограмметрический метод	$\sqrt{(0,10^2 + 0,10^2)} = 0,10$	—
н801	—	—	506 110,05	1 271 867,32			
н319	—	—	506 100,94	1 271 838,22			
н802	—	—	506 094,83	1 271 818,14			
н803	—	—	506 098,34	1 271 816,77			
н598	—	—	506 107,54	1 271 836,43			
н597	—	—	506 119,78	1 271 859,78			
н800	—	—	506 121,28	1 271 863,46			

2. Сведения о частях границ уточняемого земельного участка с кадастровым номером 60:18:0140202:90 :

Обозначение части границ		Горизонтальное проложение (S), м	Описание прохождения части границ	Сведения о согласовании местоположения границ (согласовано/спорное)
от т.	до т.			
1	2	3	4	5
н800	н801	11,87	—	согласовано
н801	н319	30,49		
н319	н802	20,99		
н802	н803	3,77		
н803	н598	21,71		
н598	н597	26,36		
н597	н800	3,97		

3. Сведения о характеристиках уточняемого земельного участка с кадастровым номером 60:18:0140202:90 :

№ п/п	Наименование характеристики земельного участка	Значение характеристики
1	2	3
1	2	3

1	2	3
1.	Адрес земельного участка	—
1.1.	Сведения о местоположении земельного участка (при отсутствии адреса) в структурированном в соответствии с федеральной информационной адресной системой виде	180552, Российская Федерация, Псковская область, Псковский р-н, СП "Писковичская волость" с/с, Ваулино д, Полевая ул
1.2.	Дополнительные сведения о местоположении земельного участка	—
2.	Площадь земельного участка ± величина погрешности определения (вычисления) площади ($P \pm \Delta P$), м ²	400 ± 7,00
3.	Формула, примененная для вычисления предельной погрешности определения площади земельного участка, с подставленными значениями и итоговые (вычисленные) значения	$3,5 * 0,10 * \sqrt{(400,00)} = 7$
4.	Площадь земельного участка согласно сведениям Единого государственного реестра недвижимости (Ркад), м ²	400,00
5.	Оценка расхождения Р и Ркад ($P - P_{кад}$), м ²	0
6.	Предельный минимальный и максимальный размеры земельного участка (Рмин и Рмакс), м ²	— —
7.	Вид (виды) разрешенного использования	Для ведения личного подсобного хозяйства
7.1.	Дополнительные сведения об использовании земельного участка	—
8.	Кадастровый или иной государственный учетный номер (инвентарный) здания, сооружения, объекта незавершенного строительства, расположенного на земельном участке	—
9.	Сведения о земельных участках (землях общего пользования, территории общего пользования), посредством которых обеспечивается доступ	земли общего пользования
10.	Иные сведения	—
4. Пояснения к сведениям об уточняемом земельном участке с кадастровым номером <u>60:18:0140202:90</u> :		
1.	—	—

1. Сведения о характерных точках границ уточняемого земельного участка с кадастровым номером 60:18:0140202:95 :
 Система координат МСК-60, зона 1 Зона № 1

Обозначение характерных точек границ	Координаты, м				Метод определения координат	Формулы, примененные для расчета средней квадратической погрешности определения координат характерных точек границ (Mt), с подставленными в такие формулы значениями и итоговые (вычисленные) значения Mt, м	Описание закрепления точки
	содержатся в Едином государственном реестре недвижимости		определены в результате выполнения комплексных кадастровых работ				
	X	Y	X	Y			
1	2	3	4	5	6	7	8
н824	—	—	505 874,83	1 272 177,96	Фотограмметрический метод	$\sqrt{(0,10^2 + 0,10^2)} = 0,14$	—
н825	—	—	505 862,86	1 272 182,29			
н826	—	—	505 860,10	1 272 174,69			
н827	—	—	505 858,30	1 272 175,34		$\sqrt{(0,10^2 + 0,10^2)} = 0,10$	Угол здания
н327	—	—	505 857,22	1 272 172,70			
н326	—	—	505 854,30	1 272 163,74			
н828	—	—	505 848,01	1 272 139,44			
н65	—	—	505 860,65	1 272 135,45		$\sqrt{(0,10^2 + 0,10^2)} = 0,10$	—
н822	—	—	505 863,49	1 272 144,10			
н824	—	—	505 874,83	1 272 177,96			

2. Сведения о частях границ уточняемого земельного участка с кадастровым номером 60:18:0140202:95 :

Обозначение части границ		Горизонтальное проложение (S), м	Описание прохождения части границ	Сведения о согласовании местоположения границ (согласовано/спорное)
от т.	до т.			
1	2	3	4	5
н824	н825	12,73	—	согласовано
н825	н826	8,09		
н826	н827	1,91		
н827	н327	2,85		
н327	н326	9,42		
н326	н828	25,10		
н828	н65	13,25		
н65	н822	9,10		
н822	н824	35,71		

3. Сведения о характеристиках уточняемого земельного участка с кадастровым номером 60:18:0140202:95 :

№ п/п	Наименование характеристики земельного участка	Значение характеристики
1	2	3
1.	Адрес земельного участка	—
1.1.	Сведения о местоположении земельного участка (при отсутствии адреса) в структурированном в соответствии с федеральной информационной адресной системой виде	Российская Федерация, Псковская область, Псковский р-н, СП "Писковичская волость" с/с, Ваулино д
1.2.	Дополнительные сведения о местоположении земельного участка	—
2.	Площадь земельного участка ± величина погрешности определения (вычисления) площади ($P \pm \Delta P$), м ²	636 ± 9,00
3.	Формула, примененная для вычисления предельной погрешности определения площади земельного участка, с подставленными значениями и итоговые (вычисленные) значения	$3,5 * 0,10 * \sqrt{(636,00)} = 9$
4.	Площадь земельного участка согласно сведениям Единого государственного реестра недвижимости (Ркад), м ²	600,00
5.	Оценка расхождения Р и Ркад ($P - P_{кад}$), м ²	36
6.	Предельный минимальный и максимальный размеры земельного участка (Рмин и Рмакс), м ²	Рмин = 500 Рмакс = 3 000
7.	Вид (виды) разрешенного использования	Для ведения личного подсобного хозяйства
7.1.	Дополнительные сведения об использовании земельного участка	—
8.	Кадастровый или иной государственный учетный номер (инвентарный) здания, сооружения, объекта незавершенного строительства, расположенного на земельном участке	—
9.	Сведения о земельных участках (землях общего пользования, территории общего пользования), посредством которых обеспечивается доступ	земли общего пользования
10.	Иные сведения	—

4. Пояснения к сведениям об уточняемом земельном участке с кадастровым номером 60:18:0140202:95 :

1.	—
----	---

1. Сведения о характерных точках границ уточняемого земельного участка с кадастровым номером 60:18:0140201:89 :
 Система координат МСК-60, зона 1 Зона № 1

Обозначение характерных точек границ	Координаты, м				Метод определения координат	Формулы, примененные для расчета средней квадратической погрешности определения координат характерных точек границ (Mt), с подставленными в такие формулы значениями и итоговые (вычисленные) значения Mt, м	Описание закрепления точки
	содержатся в Едином государственном реестре недвижимости		определены в результате выполнения комплексных кадастровых работ				
	X	Y	X	Y			
1	2	3	4	5	6	7	8
н53	—	—	505 986,89	1 271 703,50	Фотограмметрический метод	$\sqrt{(0,10^2 + 0,10^2)} = 0,10$	—
н19265	—	—	505 997,43	1 271 726,56			
н19266	—	—	506 046,02	1 271 706,46			
н19267	—	—	506 032,85	1 271 677,60			
н53	—	—	505 986,89	1 271 703,50			

2. Сведения о частях границ уточняемого земельного участка с кадастровым номером 60:18:0140201:89 :

Обозначение части границ		Горизонтальное проложение (S), м	Описание прохождения части границ	Сведения о согласовании местоположения границ (согласовано/спорное)
от т.	до т.			
1	2	3	4	5
н53	н19265	25,35	—	согласовано
н19265	н19266	52,58		
н19266	н19267	31,72		
н19267	н53	52,76		

3. Сведения о характеристиках уточняемого земельного участка с кадастровым номером 60:18:0140201:89 :

№ п/п	Наименование характеристики земельного участка	Значение характеристики
1	2	3
1.	Адрес земельного участка	Российская Федерация, Псковская область, Псковский р-н, СП "Писковичская волость" с/с, Ваулино д, Луговая ул, Псковская обл, р-н Псковский, СП "Писковичская волость", д Ваулино
1.1.	Сведения о местоположении земельного участка (при отсутствии адреса) в структурированном в соответствии с федеральной информационной адресной системой виде	—
1.2.	Дополнительные сведения о местоположении земельного участка	—

1	2	3
2.	Площадь земельного участка ± величина погрешности определения (вычисления) площади ($P \pm \Delta P$), м ²	1 500 ± 14,00
3.	Формула, примененная для вычисления предельной погрешности определения площади земельного участка, с подставленными значениями и итоговые (вычисленные) значения	$3,5 * 0,10 * \sqrt{(1\ 500,00)} = 14$
4.	Площадь земельного участка согласно сведениям Единого государственного реестра недвижимости (Ркад), м ²	1 500,00
5.	Оценка расхождения P и Ркад ($P - P_{кад}$), м ²	0
6.	Предельный минимальный и максимальный размеры земельного участка (Рмин и Рмакс), м ²	Рмин = 500 Рмакс = 3 000
7.	Вид (виды) разрешенного использования	Для индивидуального жилищного строительства
7.1.	Дополнительные сведения об использовании земельного участка	—
8.	Кадастровый или иной государственный учетный номер (инвентарный) здания, сооружения, объекта незавершенного строительства, расположенного на земельном участке	—
9.	Сведения о земельных участках (землях общего пользования, территории общего пользования), посредством которых обеспечивается доступ	земли общего пользования
10.	Иные сведения	—
4. Пояснения к сведениям об уточняемом земельном участке с кадастровым номером		60:18:0140201:89 :
1.	—	—

Сведения об образуемых земельных участках

1. Сведения о характерных точках границ образуемого земельного участка _____ :

_____ обозначение земельного участка

Система координат _____

Зона № _____

Обозначение характерных точек границ	Координаты, м		Метод определения координат	Формулы, примененные для расчета средней квадратической погрешности определения координат характерных точек границ (Mt), с подставленными в такие формулы значениями и итоговые (вычисленные) значения Mt, м	Описание закрепления точки
	X	Y			
1	2	3	4	5	6

2. Сведения о частях границ образуемого земельного участка _____ :

_____ обозначение земельного участка

Обозначение части границ		Горизонтальное проложение (S), м	Описание прохождения части границ	Сведения о согласовании местоположения границ (согласовано/спорное)
от т.	до т.			
1	2	3	4	5

3. Сведения о характеристиках образуемого земельного участка _____ :

_____ обозначение земельного участка

№ п/п	Наименование характеристики земельного участка	Значение характеристики
1	2	3
1.	Адрес земельного участка	
1.1.	Сведения о местоположении земельного участка (при отсутствии адреса) в структурированном в соответствии с федеральной информационной адресной системой виде	
1.2.	Дополнительные сведения о местоположении земельного участка	
2.	Категория земель	
3.	Вид (виды) разрешенного использования	
3.1.	Дополнительные сведения об использовании земельного участка	
4.	Реестровый номер границ территориальной зоны или в случае отсутствия такого реестрового номера ее индивидуальное обозначение (вид, тип, номер, индекс)	
5.	Площадь земельного участка ± величина погрешности определения (вычисления) площади ($P \pm \Delta P$), м ²	

1	2	3
6.	Формула, примененная для вычисления предельной погрешности определения площади земельного участка, с подставленными значениями и итоговые (вычисленные) значения	
7.	Предельный минимальный и максимальный размеры земельного участка (Рмин) и (Рмакс), м ²	
8.	Кадастровый или иной государственный учетный номер (инвентарный) объекта недвижимости, расположенного на образуемом земельном участке	
9.	Кадастровые номера исходных земельных участков	
9.1.	Кадастровый номер входящего в состав земельного участка, представляющего собой единое землепользование (номер контура многоконтурного земельного участка), преобразование которого осуществляется	
9.2.	Кадастровые номера земельных участков, исключаемых из состава измененного (исходного) земельного участка, представляющего собой единое землепользование	
9.3.	Кадастровый или иной государственный учетный номер (инвентарный) объекта недвижимости, расположенного на измененном земельном участке	
10.	Условный номер земельного участка	
11.	Учетный номер проекта межевания территории	
12.	Дополнительные сведения об образовании земельного участка	
13.	Сведения о земельных участках (землях общего пользования, территории общего пользования), посредством которых обеспечивается доступ	
14.	Иные сведения	
4. Пояснения к сведениям об образуемом земельном участке _____ : обозначение земельного участка		
1.		

Сведения об уточняемых земельных участках, необходимые для исправления реестровых ошибок в сведениях о местоположении их границ

1. Сведения о характерных точках границ уточняемого земельного участка с кадастровым номером _____ :

Система координат _____ Зона № _____

Обозначение характерных точек границ	Координаты, м				Метод определения координат	Формулы, примененные для расчета средней квадратической погрешности определения координат характерных точек границ (Mt), с подставленными в такие формулы значениями и итоговые (вычисленные) значения Mt, м	Описание закрепления точки
	содержатся в Едином государственном реестре недвижимости		определены в результате выполнения комплексных кадастровых работ				
	X	Y	X	Y			
1	2	3	4	5	6	7	8

2. Сведения о частях границ уточняемого земельного участка с кадастровым номером _____ :

Обозначение части границ		Горизонтальное проложение (S), м	Описание прохождения части границ	Сведения о согласовании местоположения границ (согласовано/спорное)
от т.	до т.			
1	2	3	4	5

3. Сведения о характеристиках уточняемого земельного участка с кадастровым номером _____ :

№ п/п	Наименование характеристики	Значение характеристики
1	2	3
1.	Адрес земельного участка	
1.1.	Сведения о местоположении земельного участка (при отсутствии адреса) в структурированном в соответствии с федеральной информационной адресной системой виде	
1.2.	Дополнительные сведения о местоположении земельного участка	
2.	Площадь земельного участка ± величина погрешности определения (вычисления) площади ($P \pm \Delta P$), м ²	
3.	Формула, примененная для вычисления предельной погрешности определения площади земельного участка, с подставленными значениями и итоговые (вычисленные) значения	
4.	Площадь земельного участка согласно сведениям Единого государственного реестра недвижимости ($P_{\text{кад}}$), м ²	
5.	Оценка расхождения P и P _{кад} ($P - P_{\text{кад}}$), м ²	

1	2	3
6.	Предельный минимальный и максимальный размеры земельного участка (R_{\min} и R_{\max}), m^2	$R_{\min} =$ $R_{\max} =$
7.	Кадастровый или иной государственный учетный номер (инвентарный) здания, сооружения, объекта незавершенного строительства, расположенного на земельном участке	
8.	Вид (виды) разрешенного использования	
8.1.	Дополнительные сведения об использовании земельного участка	
9.	Сведения о земельных участках (землях общего пользования, территории общего пользования), посредством которых обеспечивается доступ	
10.	Иные сведения	
4. Пояснения к сведениям об уточняемом земельном участке с кадастровым номером _____ :		
1.		

Описание местоположения здания, сооружения, объекта незавершенного строительства на земельном участке

1. Сведения о характерных точках контура объекта недвижимости с кадастровым номером 60:18:0140202:223 :

Система координат МСК-60, зона 1 Зона № 1

Обозначение характерных точек границ	Содержатся в Едином государственном реестре недвижимости			Определены в ходе выполнения комплексных кадастровых работ			Метод определения координат	Формулы, примененные для расчета средней квадратической погрешности определения координат характерных точек (Mt), м, с подставленными в такие формулы значениями и итоговые (вычисленные) значения Mt, м
	координаты, м		Радиус, м	координаты, м		Радиус, м		
	X	Y	R	X	Y	R		
1	2	3	4	5	6	7	8	9
н9050	—	—	—	505 854,21	1 272 160,04	—	Фотограмметрический метод	$\sqrt{(0,10^2 + 0,10^2)} = 0,10$
н9060	—	—	—	505 859,37	1 272 158,46	—		
н9070	—	—	—	505 863,60	1 272 170,45	—		
н9080	—	—	—	505 850,51	1 272 175,06	—		
н9090	—	—	—	505 846,94	1 272 164,93	—		
н9100	—	—	—	505 847,46	1 272 164,93	—		
н9110	—	—	—	505 846,68	1 272 162,35	—		
н9120	—	—	—	505 851,85	1 272 160,76	—		
н9130	—	—	—	505 852,59	1 272 163,18	—		
н9140	—	—	—	505 854,95	1 272 162,46	—		
н9050	—	—	—	505 854,21	1 272 160,04	—		

2. Сведения о характеристиках объекта недвижимости с кадастровым номером 60:18:0140202:223 :

№ п/п	Наименование характеристики	Значение характеристики
1	2	3
1.	Вид объекта недвижимости	Здание
2.	Ранее присвоенный государственный учетный номер (инвентарный) здания, сооружения, объекта незавершенного строительства	—
3.	Кадастровый номер земельного участка (земельных участков), в границах которого (которых) расположены здание, сооружение, объект незавершенного строительства	60:18:0140202:389

1	2	3
4.	Уникальный учетный номер кадастрового квартала, в границах которого расположены здание, сооружение, объект незавершенного строительства	60:18:0140202
5.	Адрес здания, сооружения, объекта незавершенного строительства	—
5.1.	Сведения о местоположении здания, сооружения, объекта незавершенного строительства (при отсутствии адреса) в структурированном в соответствии с федеральной информационной адресной системой виде	180006, Российская Федерация, Псковская область, Псковский р-н, Писковичская волость с/п, Ваулино д, Центральная ул, уч 36, кв 1
5.2.	Дополнительные сведения о местоположении	—
6.	Иные сведения	—

3. Пояснения к сведениям об объекте недвижимости с кадастровым номером 60:18:0140202:223 :

1. —

1. Сведения о характерных точках контура объекта недвижимости с кадастровым номером 60:18:0140202:225 :

Система координат МСК-60, зона 1 Зона № 1

Обозначение характерных точек границ	Содержатся в Едином государственном реестре недвижимости			Определены в ходе выполнения комплексных кадастровых работ			Метод определения координат	Формулы, примененные для расчета средней квадратической погрешности определения координат характерных точек (Mt), м, с подставленными в такие формулы значениями и итоговые (вычисленные) значения Mt, м
	координаты, м		Радиус, м	координаты, м		Радиус, м		
	X	Y	R	X	Y	R		
1	2	3	4	5	6	7	8	9
н9150	—	—	—	505 883,82	1 272 153,23	—	Фотограмметрический метод	$\sqrt{(0,10^2 + 0,10^2)} = 0,10$
н9160	—	—	—	505 883,20	1 272 150,77	—		
н9170	—	—	—	505 888,59	1 272 149,08	—		
н9180	—	—	—	505 892,35	1 272 160,84	—		
н9190	—	—	—	505 879,45	1 272 165,20	—		
н9200	—	—	—	505 875,49	1 272 153,23	—		
н9210	—	—	—	505 880,26	1 272 151,69	—		
н9220	—	—	—	505 880,98	1 272 153,93	—		
н9150	—	—	—	505 883,82	1 272 153,23	—		

2. Сведения о характеристиках объекта недвижимости с кадастровым номером 60:18:0140202:225 :

№ п/п	Наименование характеристики	Значение характеристики
1	2	3
1.	Вид объекта недвижимости	Здание
2.	Ранее присвоенный государственный учетный номер (инвентарный) здания, сооружения, объекта незавершенного строительства	—
3.	Кадастровый номер земельного участка (земельных участков), в границах которого (которых) расположены здание, сооружение, объект незавершенного строительства	60:18:0140202:94, 60:18:0140202:93
4.	Уникальный учетный номер кадастрового квартала, в границах которого расположены здание, сооружение, объект незавершенного строительства	60:18:0140202
5.	Адрес здания, сооружения, объекта незавершенного строительства	180006, Российская Федерация, Псковская область, Псковский район, Писковичская волость с.п., СП "Писковичская волость" с/с, Ваулино деревня, Центральная улица, дом 38, квартира 2
5.1.	Сведения о местоположении здания, сооружения, объекта незавершенного строительства (при отсутствии адреса) в структурированном в соответствии с федеральной информационной адресной системой виде	—
5.2.	Дополнительные сведения о местоположении	—
6.	Иные сведения	—

3. Пояснения к сведениям об объекте недвижимости с кадастровым номером 60:18:0140202:225 :

1.	—
----	---

1. Сведения о характерных точках контура объекта недвижимости с кадастровым номером 60:18:0140202:228 :

Система координат		МСК-60, зона 1					Зона № 1	
Обозначение характерных точек границ	Содержатся в Едином государственном реестре недвижимости			Определены в ходе выполнения комплексных кадастровых работ			Метод определения координат	Формулы, примененные для расчета средней квадратической погрешности определения координат характерных точек (Mt), м, с подставленными в такие формулы значениями и итоговые (вычисленные) значения Mt, м
	координаты, м		Радиус, м	координаты, м		Радиус, м		
	X	Y	R	X	Y	R		
1	2	3	4	5	6	7	8	9
n923O	—	—	—	505 973,54	1 272 121,41	—	Фотограмметрический метод	$\sqrt{(0,10^2 + 0,10^2)} = 0,10$

1	2	3	4	5	6	7	8	9
н9240	—	—	—	505 964,34	1 272 123,69	—	Фотограмметрический метод	$\sqrt{(0,10^2 + 0,10^2)} = 0,10$
н9250	—	—	—	505 965,42	1 272 128,05	—		
н9260	—	—	—	505 964,11	1 272 128,37	—		
н9270	—	—	—	505 965,47	1 272 133,86	—		
н9280	—	—	—	505 975,88	1 272 130,88	—		
н9230	—	—	—	505 973,54	1 272 121,41	—		

2. Сведения о характеристиках объекта недвижимости с кадастровым номером 60:18:0140202:228 :

№ п/п	Наименование характеристики	Значение характеристики
1	2	3
1.	Вид объекта недвижимости	Здание
2.	Ранее присвоенный государственный учетный номер (инвентарный) здания, сооружения, объекта незавершенного строительства	—
3.	Кадастровый номер земельного участка (земельных участков), в границах которого (которых) расположены здание, сооружение, объект незавершенного строительства	60:18:0140202:91
4.	Уникальный учетный номер кадастрового квартала, в границах которого расположены здание, сооружение, объект незавершенного строительства	60:18:0140202
5.	Адрес здания, сооружения, объекта незавершенного строительства	180006, Российская Федерация, Псковская область, Псковский район, СП "Писковичская волость" с/с, Ваулино деревня, Центральная улица, дом 6
5.1.	Сведения о местоположении здания, сооружения, объекта незавершенного строительства (при отсутствии адреса) в структурированном в соответствии с федеральной информационной адресной системой виде	—
5.2.	Дополнительные сведения о местоположении	—
6.	Иные сведения	—

3. Пояснения к сведениям об объекте недвижимости с кадастровым номером 60:18:0140202:228 :

1.	—
----	---

1. Сведения о характерных точках контура объекта недвижимости с кадастровым номером 60:18:0140202:229 :

Система координат		МСК-60, зона 1					Зона № 1	
Обозначение характерных точек границ	Содержатся в Едином государственном реестре недвижимости			Определены в ходе выполнения комплексных кадастровых работ			Метод определения координат	Формулы, примененные для расчета средней квадратической погрешности определения координат характерных точек (Mt), м, с подставленными в такие формулы значениями и итоговые (вычисленные) значения Mt, м
	координаты, м		Радиус, м	координаты, м		Радиус, м		
	X	Y	R	X	Y	R		
1	2	3	4	5	6	7	8	9
н588О	—	—	—	506 056,85	1 272 096,69	—	Фотограмметрический метод	$\sqrt{(0,10^2 + 0,10^2)} = 0,10$
н589О	—	—	—	506 058,13	1 272 104,86	—		
н590О	—	—	—	506 034,32	1 272 108,54	—		
н591О	—	—	—	506 032,85	1 272 100,36	—		
н588О	—	—	—	506 056,85	1 272 096,69	—		

2. Сведения о характеристиках объекта недвижимости с кадастровым номером 60:18:0140202:229 :

№ п/п	Наименование характеристики	Значение характеристики
1	2	3
1.	Вид объекта недвижимости	Здание
2.	Ранее присвоенный государственный учетный номер (инвентарный) здания, сооружения, объекта незавершенного строительства	—
3.	Кадастровый номер земельного участка (земельных участков), в границах которого (которых) расположены здание, сооружение, объект незавершенного строительства	60:18:0140202:53
4.	Уникальный учетный номер кадастрового квартала, в границах которого расположены здание, сооружение, объект незавершенного строительства	60:18:0140202
5.	Адрес здания, сооружения, объекта незавершенного строительства	180006, Российская Федерация, Псковская область, Псковский район, СП "Писковичская волость" с/с, Ваулино деревня, Центральная улица, дом 8
5.1.	Сведения о местоположении здания, сооружения, объекта незавершенного строительства (при отсутствии адреса) в структурированном в соответствии с федеральной информационной адресной системой виде	—
5.2.	Дополнительные сведения о местоположении	—

1	2	3
6.	Иные сведения	—

3. Пояснения к сведениям об объекте недвижимости с кадастровым номером 60:18:0140202:229 :

1.	—
----	---

1. Сведения о характерных точках контура объекта недвижимости с кадастровым номером 60:18:0140202:243 :

Система координат	<u>МСК-60, зона 1</u>	Зона № <u>1</u>
-------------------	-----------------------	-----------------

Обозначение характерных точек границ	Содержатся в Едином государственном реестре недвижимости			Определены в ходе выполнения комплексных кадастровых работ			Метод определения координат	Формулы, примененные для расчета средней квадратической погрешности определения координат характерных точек (Mt), м, с подставленными в такие формулы значениями и итоговые (вычисленные) значения Mt, м
	координаты, м		Радиус, м	координаты, м		Радиус, м		
	X	Y	R	X	Y	R		
1	2	3	4	5	6	7	8	9
н9290	—	—	—	506 043,71	1 271 615,72	—	Фотограмметрический метод	$\sqrt{(0,10^2 + 0,10^2)} = 0,10$
н9300	—	—	—	506 049,19	1 271 624,83	—		$\sqrt{(0,10^2 + 0,10^2)} = 0,14$
н9310	—	—	—	506 056,74	1 271 620,29	—		
н9320	—	—	—	506 051,26	1 271 611,18	—		
н9290	—	—	—	506 043,71	1 271 615,72	—		$\sqrt{(0,10^2 + 0,10^2)} = 0,10$

2. Сведения о характеристиках объекта недвижимости с кадастровым номером 60:18:0140202:243 :

№ п/п	Наименование характеристики	Значение характеристики
1	2	3
1.	Вид объекта недвижимости	Здание
2.	Ранее присвоенный государственный учетный номер (инвентарный) здания, сооружения, объекта незавершенного строительства	—
3.	Кадастровый номер земельного участка (земельных участков), в границах которого (которых) расположены здание, сооружение, объект незавершенного строительства	60:18:0140202:715
4.	Уникальный учетный номер кадастрового квартала, в границах которого расположены здание, сооружение, объект незавершенного строительства	60:18:0140202

1	2	3
5.	Адрес здания, сооружения, объекта незавершенного строительства	180006, Российская Федерация, Псковская область, Псковский район, СП "Писковичская волость" с/с, Ваулино деревня, Луговая улица, дом 5
5.1.	Сведения о местоположении здания, сооружения, объекта незавершенного строительства (при отсутствии адреса) в структурированном в соответствии с федеральной информационной адресной системой виде	—
5.2.	Дополнительные сведения о местоположении	—
6.	Иные сведения	—

3. Пояснения к сведениям об объекте недвижимости с кадастровым номером 60:18:0140202:243 :

1.	—
----	---

1. Сведения о характерных точках контура объекта недвижимости с кадастровым номером 60:18:0140202:244 :

Система координат	<u>МСК-60, зона 1</u>	Зона №	<u>1</u>
-------------------	-----------------------	--------	----------

Обозначение характерных точек границ	Содержатся в Едином государственном реестре недвижимости			Определены в ходе выполнения комплексных кадастровых работ			Метод определения координат	Формулы, примененные для расчета средней квадратической погрешности определения координат характерных точек (Mt), м, с подставленными в такие формулы значениями и итоговые (вычисленные) значения Mt, м
	координаты, м		Радиус, м	координаты, м		Радиус, м		
	X	Y	R	X	Y	R		
1	2	3	4	5	6	7	8	9
н933О	—	—	—	505 981,51	1 271 652,37	—	Фотограмметрический метод	$\sqrt{(0,10^2 + 0,10^2)} = 0,10$
н934О	—	—	—	505 983,94	1 271 656,95	—		$\sqrt{(0,10^2 + 0,10^2)} = 0,14$
н935О	—	—	—	505 977,28	1 271 660,48	—		
н936О	—	—	—	505 972,37	1 271 651,20	—		
н937О	—	—	—	505 982,50	1 271 646,22	—		
н938О	—	—	—	505 984,69	1 271 650,68	—		
н933О	—	—	—	505 981,51	1 271 652,37	—		$\sqrt{(0,10^2 + 0,10^2)} = 0,10$

2. Сведения о характеристиках объекта недвижимости с кадастровым номером 60:18:0140202:244 :

№ п/п	Наименование характеристики	Значение характеристики
1	2	3
1.	Вид объекта недвижимости	Здание

1	2	3
2.	Ранее присвоенный государственный учетный номер (инвентарный) здания, сооружения, объекта незавершенного строительства	—
3.	Кадастровый номер земельного участка (земельных участков), в границах которого (которых) расположены здание, сооружение, объект незавершенного строительства	60:18:0140202:25
4.	Уникальный учетный номер кадастрового квартала, в границах которого расположены здание, сооружение, объект незавершенного строительства	60:18:0140202
5.	Адрес здания, сооружения, объекта незавершенного строительства	180006, Российская Федерация, Псковская область, Псковский район, СП "Писковичская волость" с/с, Ваулино деревня, Луговая улица, дом 6
5.1.	Сведения о местоположении здания, сооружения, объекта незавершенного строительства (при отсутствии адреса) в структурированном в соответствии с федеральной информационной адресной системой виде	—
5.2.	Дополнительные сведения о местоположении	—
6.	Иные сведения	—

3. Пояснения к сведениям об объекте недвижимости с кадастровым номером 60:18:0140202:244 :

1.	—
----	---

1. Сведения о характерных точках контура объекта недвижимости с кадастровым номером 60:18:0140202:246 :

Система координат <u>МСК-60, зона 1</u>		Зона № <u>1</u>						
Обозначение характерных точек границ	Содержатся в Едином государственном реестре недвижимости		Определены в ходе выполнения комплексных кадастровых работ			Метод определения координат	Формулы, примененные для расчета средней квадратической погрешности определения координат характерных точек (Mt), м, с подставленными в такие формулы значениями и итоговые (вычисленные) значения Mt, м	
	координаты, м		координаты, м		Радиус, м			
	X	Y	X	Y	R			
1	2	3	4	5	6	7	8	9
н9390	—	—	—	506 067,84	1 271 993,54	—	Фотограмметрический метод	$\sqrt{(0,10^2 + 0,10^2)} = 0,10$
н9400	—	—	—	506 058,92	1 271 996,75	—		
н9410	—	—	—	506 060,82	1 272 001,86	—		
н9420	—	—	—	506 069,69	1 271 998,54	—		

1	2	3	4	5	6	7	8	9
н951О	—	—	—	506 092,92	1 271 960,63	—	Фотограмметрический метод	$\sqrt{(0,10^2 + 0,10^2)} = 0,10$
н952О	—	—	—	506 094,99	1 271 966,11	—		$\sqrt{(0,10^2 + 0,10^2)} = 0,14$
н953О	—	—	—	506 085,83	1 271 969,39	—		
н954О	—	—	—	506 083,97	1 271 963,62	—		
н951О	—	—	—	506 092,92	1 271 960,63	—		$\sqrt{(0,10^2 + 0,10^2)} = 0,10$

2. Сведения о характеристиках объекта недвижимости с кадастровым номером 60:18:0140202:249 :

№ п/п	Наименование характеристики	Значение характеристики
1	2	3
1.	Вид объекта недвижимости	Здание
2.	Ранее присвоенный государственный учетный номер (инвентарный) здания, сооружения, объекта незавершенного строительства	—
3.	Кадастровый номер земельного участка (земельных участков), в границах которого (которых) расположены здание, сооружение, объект незавершенного строительства	60:18:0140202:86
4.	Уникальный учетный номер кадастрового квартала, в границах которого расположены здание, сооружение, объект незавершенного строительства	60:18:0140202
5.	Адрес здания, сооружения, объекта незавершенного строительства	—
5.1.	Сведения о местоположении здания, сооружения, объекта незавершенного строительства (при отсутствии адреса) в структурированном в соответствии с федеральной информационной адресной системой виде	Российская Федерация, Псковская область, Псковский р-н, СП "Писковичская волость" с/с, Ваулино д, Полевая ул, д 13
5.2.	Дополнительные сведения о местоположении	—
6.	Иные сведения	—

3. Пояснения к сведениям об объекте недвижимости с кадастровым номером 60:18:0140202:249 :

1.	—
----	---

1. Сведения о характерных точках контура объекта недвижимости с кадастровым номером 60:18:0140202:250 :

Система координат			МСК-60, зона 1				Зона №		1
Обозначение характерных точек границ	Содержатся в Едином государственном реестре недвижимости			Определены в ходе выполнения комплексных кадастровых работ			Метод определения координат	Формулы, примененные для расчета средней квадратической погрешности определения координат характерных точек (Mt), м, с подставленными в такие формулы значениями и итоговые (вычисленные) значения Mt, м	
	координаты, м		Радиус, м	координаты, м		Радиус, м			
	X	Y	R	X	Y	R			
1	2	3	4	5	6	7	8	9	
н9550	—	—	—	505 993,12	1 271 907,80	—	Фотограмметрический метод	$\sqrt{(0,10^2 + 0,10^2)} = 0,10$	
н9560	—	—	—	505 981,62	1 271 911,90	—		$\sqrt{(0,10^2 + 0,10^2)} = 0,14$	
н9570	—	—	—	505 977,03	1 271 899,02	—			
н9580	—	—	—	505 988,53	1 271 894,92	—			
н9590	—	—	—	505 989,14	1 271 896,64	—			
н9600	—	—	—	505 991,91	1 271 895,65	—			
н9610	—	—	—	505 994,81	1 271 903,78	—			
н9620	—	—	—	505 992,04	1 271 904,77	—			
н9550	—	—	—	505 993,12	1 271 907,80	—		$\sqrt{(0,10^2 + 0,10^2)} = 0,10$	

2. Сведения о характеристиках объекта недвижимости с кадастровым номером 60:18:0140202:250 :

№ п/п	Наименование характеристики	Значение характеристики
1	2	3
1.	Вид объекта недвижимости	Здание
2.	Ранее присвоенный государственный учетный номер (инвентарный) здания, сооружения, объекта незавершенного строительства	—
3.	Кадастровый номер земельного участка (земельных участков), в границах которого (которых) расположены здание, сооружение, объект незавершенного строительства	60:18:0140202:340
4.	Уникальный учетный номер кадастрового квартала, в границах которого расположены здание, сооружение, объект незавершенного строительства	60:18:0140202

1	2	3
5.	Адрес здания, сооружения, объекта незавершенного строительства	180006, Российская Федерация, Псковская область, Псковский район, СП "Писковичская волость" с/с, Ваулино деревня, Полевая улица, дом 14
5.1.	Сведения о местоположении здания, сооружения, объекта незавершенного строительства (при отсутствии адреса) в структурированном в соответствии с федеральной информационной адресной системой виде	—
5.2.	Дополнительные сведения о местоположении	—
6.	Иные сведения	—

3. Пояснения к сведениям об объекте недвижимости с кадастровым номером 60:18:0140202:250 :

1.	—
----	---

1. Сведения о характерных точках контура объекта недвижимости с кадастровым номером 60:18:0140202:251 :

Система координат	<u>МСК-60, зона 1</u>	Зона №	<u>1</u>
-------------------	-----------------------	--------	----------

Обозначение характерных точек границ	Содержатся в Едином государственном реестре недвижимости			Определены в ходе выполнения комплексных кадастровых работ			Метод определения координат	Формулы, примененные для расчета средней квадратической погрешности определения координат характерных точек (Mt), м, с подставленными в такие формулы значениями и итоговые (вычисленные) значения Mt, м
	координаты, м		Радиус, м	координаты, м		Радиус, м		
	X	Y	R	X	Y	R		
1	2	3	4	5	6	7	8	9
н9630	—	—	—	506 083,82	1 271 922,63	—	Фотограмметрический метод	$\sqrt{(0,10^2 + 0,10^2)} = 0,10$
н9640	—	—	—	506 085,91	1 271 929,72	—		$\sqrt{(0,10^2 + 0,10^2)} = 0,14$
н9650	—	—	—	506 077,37	1 271 932,32	—		
н9660	—	—	—	506 075,30	1 271 925,34	—		
н9630	—	—	—	506 083,82	1 271 922,63	—		$\sqrt{(0,10^2 + 0,10^2)} = 0,10$

2. Сведения о характеристиках объекта недвижимости с кадастровым номером 60:18:0140202:251 :

№ п/п	Наименование характеристики	Значение характеристики
1	2	3
1.	Вид объекта недвижимости	Здание
2.	Ранее присвоенный государственный учетный номер (инвентарный) здания, сооружения, объекта незавершенного строительства	—

1	2	3
3.	Кадастровый номер земельного участка (земельных участков), в границах которого (которых) расположены здание, сооружение, объект незавершенного строительства	60:18:0140202:87
4.	Уникальный учетный номер кадастрового квартала, в границах которого расположены здание, сооружение, объект незавершенного строительства	60:18:0140202
5.	Адрес здания, сооружения, объекта незавершенного строительства	180006, Российская Федерация, Псковская область, Псковский район, СП "Писковичская волость" с/с, Ваулино деревня, Полевая улица, дом 15
5.1.	Сведения о местоположении здания, сооружения, объекта незавершенного строительства (при отсутствии адреса) в структурированном в соответствии с федеральной информационной адресной системой виде	—
5.2.	Дополнительные сведения о местоположении	—
6.	Иные сведения	—

3. Пояснения к сведениям об объекте недвижимости с кадастровым номером 60:18:0140202:251 :

1.	—
----	---

1. Сведения о характерных точках контура объекта недвижимости с кадастровым номером 60:18:0140202:253 :

Система координат МСК-60, зона 1 Зона № 1

Обозначение характерных точек границ	Содержатся в Едином государственном реестре недвижимости			Определены в ходе выполнения комплексных кадастровых работ			Метод определения координат	Формулы, примененные для расчета средней квадратической погрешности определения координат характерных точек (Mt), м, с подставленными в такие формулы значениями и итоговые (вычисленные) значения Mt, м
	координаты, м		Радиус, м	координаты, м		Радиус, м		
	X	Y	R	X	Y	R		
1	2	3	4	5	6	7	8	9
н967О	—	—	—	506 120,27	1 271 863,46	—	Фотограмметрический метод	$\sqrt{(0,10^2 + 0,10^2)} = 0,10$
н968О	—	—	—	506 114,33	1 271 864,53	—		$\sqrt{(0,10^2 + 0,10^2)} = 0,14$
н969О	—	—	—	506 113,79	1 271 861,04	—		$\sqrt{(0,10^2 + 0,10^2)} = 0,10$
н970О	—	—	—	506 119,69	1 271 860,06	—		
н967О	—	—	—	506 120,27	1 271 863,46	—		

2. Сведения о характеристиках объекта недвижимости с кадастровым номером 60:18:0140202:253 :

№ п/п	Наименование характеристики	Значение характеристики
-------	-----------------------------	-------------------------

1	2	3
1.	Вид объекта недвижимости	Здание
2.	Ранее присвоенный государственный учетный номер (инвентарный) здания, сооружения, объекта незавершенного строительства	—
3.	Кадастровый номер земельного участка (земельных участков), в границах которого (которых) расположены здание, сооружение, объект незавершенного строительства	60:18:0140202:90
4.	Уникальный учетный номер кадастрового квартала, в границах которого расположены здание, сооружение, объект незавершенного строительства	60:18:0140202
5.	Адрес здания, сооружения, объекта незавершенного строительства	—
5.1.	Сведения о местоположении здания, сооружения, объекта незавершенного строительства (при отсутствии адреса) в структурированном в соответствии с федеральной информационной адресной системой виде	Российская Федерация, Псковская область, Псковский р-н, СП "Писковичская волость" с/с, Ваулино д, Полевая ул, д 17
5.2.	Дополнительные сведения о местоположении	—
6.	Иные сведения	—

3. Пояснения к сведениям об объекте недвижимости с кадастровым номером 60:18:0140202:253 :

1. —

1. Сведения о характерных точках контура объекта недвижимости с кадастровым номером 60:18:0140202:266 :

Система координат МСК-60, зона 1 Зона № 1

Обозначение характерных точек границ	Содержатся в Едином государственном реестре недвижимости			Определены в ходе выполнения комплексных кадастровых работ			Метод определения координат	Формулы, примененные для расчета средней квадратической погрешности определения координат характерных точек (Mt), м, с подставленными в такие формулы значениями и итоговые (вычисленные) значения Mt, м
	координаты, м		Радиус, м	координаты, м		Радиус, м		
	X	Y	R	X	Y	R		
1	2	3	4	5	6	7	8	9
н979О	—	—	—	505 911,05	1 271 934,70	—	Фотограмметрический метод	$\sqrt{(0,10^2 + 0,10^2)} = 0,10$
н980О	—	—	—	505 913,21	1 271 941,88	—		$\sqrt{(0,10^2 + 0,10^2)} = 0,14$
н981О	—	—	—	505 905,76	1 271 944,13	—		
н982О	—	—	—	505 906,26	1 271 945,78	—		

1	2	3	4	5	6	7	8	9
н983О	—	—	—	505 903,49	1 271 946,62	—	Фотограмметрический метод	$\sqrt{(0,10^2 + 0,10^2)} = 0,14$
н984О	—	—	—	505 903,69	1 271 947,27	—		
н985О	—	—	—	505 899,37	1 271 948,57	—		
н986О	—	—	—	505 896,41	1 271 938,76	—		
н987О	—	—	—	505 904,11	1 271 935,89	—		
н988О	—	—	—	505 904,56	1 271 937,12	—		
н979О	—	—	—	505 911,05	1 271 934,70	—		$\sqrt{(0,10^2 + 0,10^2)} = 0,10$

2. Сведения о характеристиках объекта недвижимости с кадастровым номером 60:18:0140202:266 :

№ п/п	Наименование характеристики	Значение характеристики
1	2	3
1.	Вид объекта недвижимости	Здание
2.	Ранее присвоенный государственный учетный номер (инвентарный) здания, сооружения, объекта незавершенного строительства	—
3.	Кадастровый номер земельного участка (земельных участков), в границах которого (которых) расположены здание, сооружение, объект незавершенного строительства	60:18:0140202:349
4.	Уникальный учетный номер кадастрового квартала, в границах которого расположены здание, сооружение, объект незавершенного строительства	60:18:0140202
5.	Адрес здания, сооружения, объекта незавершенного строительства	180006, Российская Федерация, Псковская область, Псковский район, СП "Писковичская волость" с/с, Ваулино деревня, Полевая улица, дом 4
5.1.	Сведения о местоположении здания, сооружения, объекта незавершенного строительства (при отсутствии адреса) в структурированном в соответствии с федеральной информационной адресной системой виде	—
5.2.	Дополнительные сведения о местоположении	—
6.	Иные сведения	—

3. Пояснения к сведениям об объекте недвижимости с кадастровым номером 60:18:0140202:266 :

1.	—
----	---

1. Сведения о характерных точках контура объекта недвижимости с кадастровым номером 60:18:0140202:274 :

Система координат		МСК-60, зона 1					Зона № 1	
Обозначение характерных точек границ	Содержатся в Едином государственном реестре недвижимости			Определены в ходе выполнения комплексных кадастровых работ			Метод определения координат	Формулы, примененные для расчета средней квадратической погрешности определения координат характерных точек (Mt), м, с подставленными в такие формулы значениями и итоговые (вычисленные) значения Mt, м
	координаты, м		Радиус, м	координаты, м		Радиус, м		
	X	Y	R	X	Y	R		
1	2	3	4	5	6	7	8	9
н9890	—	—	—	505 876,71	1 272 055,89	—	Фотограмметрический метод	$\sqrt{(0,10^2 + 0,10^2)} = 0,10$
н9900	—	—	—	505 879,77	1 272 065,12	—		$\sqrt{(0,10^2 + 0,10^2)} = 0,14$
н9910	—	—	—	505 884,57	1 272 063,54	—		
н9920	—	—	—	505 885,07	1 272 064,79	—		
н9930	—	—	—	505 890,34	1 272 062,92	—		
н9940	—	—	—	505 886,90	1 272 052,62	—		
н9890	—	—	—	505 876,71	1 272 055,89	—		$\sqrt{(0,10^2 + 0,10^2)} = 0,10$

2. Сведения о характеристиках объекта недвижимости с кадастровым номером 60:18:0140202:274 :

№ п/п	Наименование характеристики	Значение характеристики
1	2	3
1.	Вид объекта недвижимости	Здание
2.	Ранее присвоенный государственный учетный номер (инвентарный) здания, сооружения, объекта незавершенного строительства	—
3.	Кадастровый номер земельного участка (земельных участков), в границах которого (которых) расположены здание, сооружение, объект незавершенного строительства	60:18:0140202:66
4.	Уникальный учетный номер кадастрового квартала, в границах которого расположены здание, сооружение, объект незавершенного строительства	60:18:0140202

1	2	3
5.	Адрес здания, сооружения, объекта незавершенного строительства	180006, Российская Федерация, Псковская область, Псковский район, СП "Писковичская волость" с/с, Ваулино деревня, Полевая улица, дом 5
5.1.	Сведения о местоположении здания, сооружения, объекта незавершенного строительства (при отсутствии адреса) в структурированном в соответствии с федеральной информационной адресной системой виде	—
5.2.	Дополнительные сведения о местоположении	—
6.	Иные сведения	—

3. Пояснения к сведениям об объекте недвижимости с кадастровым номером 60:18:0140202:274 :

1.	—
----	---

1. Сведения о характерных точках контура объекта недвижимости с кадастровым номером 60:18:0140202:276 :

Система координат	<u>МСК-60, зона 1</u>	Зона №	<u>1</u>
-------------------	-----------------------	--------	----------

Обозначение характерных точек границ	Содержатся в Едином государственном реестре недвижимости			Определены в ходе выполнения комплексных кадастровых работ			Метод определения координат	Формулы, примененные для расчета средней квадратической погрешности определения координат характерных точек (Mt), м, с подставленными в такие формулы значениями и итоговые (вычисленные) значения Mt, м
	координаты, м		Радиус, м	координаты, м		Радиус, м		
	X	Y	R	X	Y	R		
1	2	3	4	5	6	7	8	9
н9950	—	—	—	505 962,53	1 272 035,64	—	Фотограмметрический метод	$\sqrt{(0,10^2 + 0,10^2)} = 0,10$
н9960	—	—	—	505 955,51	1 272 037,46	—		
н9970	—	—	—	505 958,07	1 272 047,33	—		
н9980	—	—	—	505 965,09	1 272 045,51	—		
н9950	—	—	—	505 962,53	1 272 035,64	—		

2. Сведения о характеристиках объекта недвижимости с кадастровым номером 60:18:0140202:276 :

№ п/п	Наименование характеристики	Значение характеристики
1	2	3
1.	Вид объекта недвижимости	Здание
2.	Ранее присвоенный государственный учетный номер (инвентарный) здания, сооружения, объекта незавершенного строительства	—

1	2	3
3.	Кадастровый номер земельного участка (земельных участков), в границах которого (которых) расположены здание, сооружение, объект незавершенного строительства	60:18:0140202:493
4.	Уникальный учетный номер кадастрового квартала, в границах которого расположены здание, сооружение, объект незавершенного строительства	60:18:0140202
5.	Адрес здания, сооружения, объекта незавершенного строительства	180552, Российская Федерация, Псковская область, Псковский район, СП "Писковичская волость" с/с, Ваулино деревня, Полевая улица, дом 5А
5.1.	Сведения о местоположении здания, сооружения, объекта незавершенного строительства (при отсутствии адреса) в структурированном в соответствии с федеральной информационной адресной системой виде	—
5.2.	Дополнительные сведения о местоположении	—
6.	Иные сведения	—

3. Пояснения к сведениям об объекте недвижимости с кадастровым номером 60:18:0140202:276 :

1.	—
----	---

1. Сведения о характерных точках контура объекта недвижимости с кадастровым номером 60:18:0140202:278 :

Система координат МСК-60, зона 1 Зона № 1

Обозначение характерных точек границ	Содержатся в Едином государственном реестре недвижимости			Определены в ходе выполнения комплексных кадастровых работ			Метод определения координат	Формулы, примененные для расчета средней квадратической погрешности определения координат характерных точек (Mt), м, с подставленными в такие формулы значениями и итоговые (вычисленные) значения Mt, м
	координаты, м		Радиус, м	координаты, м		Радиус, м		
	X	Y	R	X	Y	R		
1	2	3	4	5	6	7	8	9
н999О	—	—	—	505 987,53	1 272 006,07	—	Фотограмметрический метод	$\sqrt{(0,10^2 + 0,10^2)} = 0,10$
н1000О	—	—	—	505 981,74	1 272 008,36	—		$\sqrt{(0,10^2 + 0,10^2)} = 0,14$
н1001О	—	—	—	505 979,05	1 272 001,56	—		$\sqrt{(0,10^2 + 0,10^2)} = 0,14$
н1002О	—	—	—	505 984,37	1 271 999,45	—		$\sqrt{(0,10^2 + 0,10^2)} = 0,14$
н999О	—	—	—	505 987,53	1 272 006,07	—		$\sqrt{(0,10^2 + 0,10^2)} = 0,10$

2. Сведения о характеристиках объекта недвижимости с кадастровым номером 60:18:0140202:278 :

№ п/п	Наименование характеристики	Значение характеристики
-------	-----------------------------	-------------------------

1	2	3
1.	Вид объекта недвижимости	Здание
2.	Ранее присвоенный государственный учетный номер (инвентарный) здания, сооружения, объекта незавершенного строительства	—
3.	Кадастровый номер земельного участка (земельных участков), в границах которого (которых) расположены здание, сооружение, объект незавершенного строительства	60:18:0140202:166
4.	Уникальный учетный номер кадастрового квартала, в границах которого расположены здание, сооружение, объект незавершенного строительства	60:18:0140202
5.	Адрес здания, сооружения, объекта незавершенного строительства	180006, Российская Федерация, Псковская область, Псковский район, СП "Писковичская волость" с/с, Ваулино деревня, Полевая улица, дом 8
5.1.	Сведения о местоположении здания, сооружения, объекта незавершенного строительства (при отсутствии адреса) в структурированном в соответствии с федеральной информационной адресной системой виде	—
5.2.	Дополнительные сведения о местоположении	—
6.	Иные сведения	—

3. Пояснения к сведениям об объекте недвижимости с кадастровым номером 60:18:0140202:278 :

1. —

1. Сведения о характерных точках контура объекта недвижимости с кадастровым номером 60:18:0140202:281 :

Система координат МСК-60, зона 1 Зона № 1

Обозначение характерных точек границ	Содержатся в Едином государственном реестре недвижимости			Определены в ходе выполнения комплексных кадастровых работ			Метод определения координат	Формулы, примененные для расчета средней квадратической погрешности определения координат характерных точек (Mt), м, с подставленными в такие формулы значениями и итоговые (вычисленные) значения Mt, м
	координаты, м		Радиус, м	координаты, м		Радиус, м		
	X	Y	R	X	Y	R		
1	2	3	4	5	6	7	8	9
н1003О	—	—	—	506 103,85	1 271 614,15	—	Фотограмметрический метод	$\sqrt{(0,10^2 + 0,10^2)} = 0,10$
н1004О	—	—	—	506 100,65	1 271 608,82	—		
н1005О	—	—	—	506 101,88	1 271 608,08	—		
н1006О	—	—	—	506 099,15	1 271 603,52	—		

1	2	3	4	5	6	7	8	9
н1007О	—	—	—	506 091,55	1 271 608,07	—	Фотограмметрический метод	$\sqrt{(0,10^2 + 0,10^2)} = 0,10$
н1008О	—	—	—	506 097,47	1 271 617,97	—		
н1003О	—	—	—	506 103,85	1 271 614,15	—		

2. Сведения о характеристиках объекта недвижимости с кадастровым номером 60:18:0140202:281 :

№ п/п	Наименование характеристики	Значение характеристики
1	2	3
1.	Вид объекта недвижимости	Здание
2.	Ранее присвоенный государственный учетный номер (инвентарный) здания, сооружения, объекта незавершенного строительства	—
3.	Кадастровый номер земельного участка (земельных участков), в границах которого (которых) расположены здание, сооружение, объект незавершенного строительства	60:18:0140202:11
4.	Уникальный учетный номер кадастрового квартала, в границах которого расположены здание, сооружение, объект незавершенного строительства	60:18:0140202
5.	Адрес здания, сооружения, объекта незавершенного строительства	180006, Российская Федерация, Псковская область, Псковский район, СП "Писковичская волость" с/с, Ваулино деревня, Луговая улица, дом 7
5.1.	Сведения о местоположении здания, сооружения, объекта незавершенного строительства (при отсутствии адреса) в структурированном в соответствии с федеральной информационной адресной системой виде	—
5.2.	Дополнительные сведения о местоположении	—
6.	Иные сведения	—

3. Пояснения к сведениям об объекте недвижимости с кадастровым номером 60:18:0140202:281 :

1.	—
----	---

1. Сведения о характерных точках контура объекта недвижимости с кадастровым номером 60:18:0140202:336 :

 Система координат МСК-60, зона 1 Зона № 1

Обозначение характерных точек границ	Содержатся в Едином государственном реестре недвижимости		Определены в ходе выполнения комплексных кадастровых работ			Метод определения координат	Формулы, примененные для расчета средней квадратической погрешности определения координат характерных точек (Mt), м, с подставленными в такие формулы значениями и итоговые (вычисленные) значения Mt, м	
	координаты, м		Радиус, м	координаты, м				Радиус, м
	X	Y	R	X	Y			R
1	2	3	4	5	6	7	8	9
н10170	—	—	—	506 078,18	1 271 763,70	—	Фотограмметрический метод	$\sqrt{(0,10^2 + 0,10^2)} = 0,10$
н10180	—	—	—	506 069,97	1 271 767,22	—		
н10190	—	—	—	506 075,23	1 271 778,80	—		
н10200	—	—	—	506 083,36	1 271 775,10	—		
н10170	—	—	—	506 078,18	1 271 763,70	—		

2. Сведения о характеристиках объекта недвижимости с кадастровым номером 60:18:0140202:336 :

№ п/п	Наименование характеристики	Значение характеристики
1	2	3
1.	Вид объекта недвижимости	Здание
2.	Ранее присвоенный государственный учетный номер (инвентарный) здания, сооружения, объекта незавершенного строительства	—
3.	Кадастровый номер земельного участка (земельных участков), в границах которого (которых) расположены здание, сооружение, объект незавершенного строительства	60:18:0140202:101
4.	Уникальный учетный номер кадастрового квартала, в границах которого расположены здание, сооружение, объект незавершенного строительства	60:18:0140202
5.	Адрес здания, сооружения, объекта незавершенного строительства	Российская Федерация, Псковская область, Псковский район, СП "Писковичская волость" с/с, Ваулино деревня, Луговая улица, 1А
5.1.	Сведения о местоположении здания, сооружения, объекта незавершенного строительства (при отсутствии адреса) в структурированном в соответствии с федеральной информационной адресной системой виде	—
5.2.	Дополнительные сведения о местоположении	—

1	2	3
6.	Иные сведения	—

3. Пояснения к сведениям об объекте недвижимости с кадастровым номером 60:18:0140202:336 :

1.	—
----	---

1. Сведения о характерных точках контура объекта недвижимости с кадастровым номером 60:18:0140201:129 :

Система координат	<u>МСК-60, зона 1</u>	Зона № <u>1</u>
-------------------	-----------------------	-----------------

Обозначение характерных точек границ	Содержатся в Едином государственном реестре недвижимости			Определены в ходе выполнения комплексных кадастровых работ			Метод определения координат	Формулы, примененные для расчета средней квадратической погрешности определения координат характерных точек (Mt), м, с подставленными в такие формулы значениями и итоговые (вычисленные) значения Mt, м
	координаты, м		Радиус, м	координаты, м		Радиус, м		
	X	Y	R	X	Y	R		
1	2	3	4	5	6	7	8	9
н19245 О	—	—	—	506 025,47	1 271 985,48	—	Фотограмметрический метод	$\sqrt{(0,10^2 + 0,10^2)} = 0,10$
н19246 О	—	—	—	506 019,98	1 271 987,63	—		
н19247 О	—	—	—	506 020,80	1 271 989,71	—		
н19248 О	—	—	—	506 021,54	1 271 989,71	—		
н19249 О	—	—	—	506 021,89	1 271 990,76	—		
н19250 О	—	—	—	506 022,70	1 271 990,50	—		
н19251 О	—	—	—	506 024,15	1 271 994,95	—		
н19252 О	—	—	—	506 028,44	1 271 993,06	—		
н19245 О	—	—	—	506 025,47	1 271 985,48	—		

2. Сведения о характеристиках объекта недвижимости с кадастровым номером 60:18:0140201:129 :

№ п/п	Наименование характеристики	Значение характеристики
1	2	3

1	2	3
1.	Вид объекта недвижимости	Здание
2.	Ранее присвоенный государственный учетный номер (инвентарный) здания, сооружения, объекта незавершенного строительства	—
3.	Кадастровый номер земельного участка (земельных участков), в границах которого (которых) расположены здание, сооружение, объект незавершенного строительства	60:18:0140202:51
4.	Уникальный учетный номер кадастрового квартала, в границах которого расположены здание, сооружение, объект незавершенного строительства	60:18:0140202
5.	Адрес здания, сооружения, объекта незавершенного строительства	180006, Российская Федерация, Псковская область, Псковский район, Писковичская волость с.п., СП "Писковичская волость" с/с, Ваулино деревня, Полевая улица, дом 10
5.1.	Сведения о местоположении здания, сооружения, объекта незавершенного строительства (при отсутствии адреса) в структурированном в соответствии с федеральной информационной адресной системой виде	—
5.2.	Дополнительные сведения о местоположении	—
6.	Иные сведения	—

3. Пояснения к сведениям об объекте недвижимости с кадастровым номером 60:18:0140201:129 :

1. —

1. Сведения о характерных точках контура объекта недвижимости с кадастровым номером 60:18:0140204:361 :

Система координат МСК-60, зона 1 Зона № 1

Обозначение характерных точек границ	Содержатся в Едином государственном реестре недвижимости			Определены в ходе выполнения комплексных кадастровых работ			Метод определения координат	Формулы, примененные для расчета средней квадратической погрешности определения координат характерных точек (Mt), м, с подставленными в такие формулы значениями и итоговые (вычисленные) значения Mt, м
	координаты, м		Радиус, м	координаты, м		Радиус, м		
	X	Y	R	X	Y	R		
1	2	3	4	5	6	7	8	9
н19253 О	—	—	—	506 011,94	1 271 833,10	—	Фотограмметрический метод	$\sqrt{(0,10^2 + 0,10^2)} = 0,10$
н19254 О	—	—	—	506 013,87	1 271 838,89	—		

1	2	3	4	5	6	7	8	9
н19255 О	—	—	—	506 001,02	1 271 843,18	—	Фотограмметрический метод	$\sqrt{(0,10^2 + 0,10^2)} = 0,10$
н19256 О	—	—	—	505 999,08	1 271 837,38	—		
н19253 О	—	—	—	506 011,94	1 271 833,10	—		

2. Сведения о характеристиках объекта недвижимости с кадастровым номером 60:18:0140204:361 :

№ п/п	Наименование характеристики	Значение характеристики
1	2	3
1.	Вид объекта недвижимости	Здание
2.	Ранее присвоенный государственный учетный номер (инвентарный) здания, сооружения, объекта незавершенного строительства	—
3.	Кадастровый номер земельного участка (земельных участков), в границах которого (которых) расположены здание, сооружение, объект незавершенного строительства	60:18:0140202:344
4.	Уникальный учетный номер кадастрового квартала, в границах которого расположены здание, сооружение, объект незавершенного строительства	60:18:0140202
5.	Адрес здания, сооружения, объекта незавершенного строительства	180006, Российская Федерация, Псковская область, Псковский район, СП "Писковичская волость" с/с, Ваулино деревня, Полевая улица, дом 16
5.1.	Сведения о местоположении здания, сооружения, объекта незавершенного строительства (при отсутствии адреса) в структурированном в соответствии с федеральной информационной адресной системой виде	—
5.2.	Дополнительные сведения о местоположении	—
6.	Иные сведения	—

3. Пояснения к сведениям об объекте недвижимости с кадастровым номером 60:18:0140204:361 :

1.	—
----	---

1. Сведения о характерных точках контура объекта недвижимости с кадастровым номером 60:18:0140201:128 :

Система координат		МСК-60, зона 1					Зона № 1	
Обозначение характерных точек границ	Содержатся в Едином государственном реестре недвижимости			Определены в ходе выполнения комплексных кадастровых работ			Метод определения координат	Формулы, примененные для расчета средней квадратической погрешности определения координат характерных точек (Mt), м, с подставленными в такие формулы значениями и итоговые (вычисленные) значения Mt, м
	координаты, м		Радиус, м	координаты, м		Радиус, м		
	X	Y	R	X	Y	R		
1	2	3	4	5	6	7	8	9
н19257 О	—	—	—	505 820,85	1 272 064,36	—	Фотограмметрический метод	$\sqrt{(0,10^2 + 0,10^2)} = 0,10$
н19258 О	—	—	—	505 823,09	1 272 070,64	—		
н19259 О	—	—	—	505 812,89	1 272 074,11	—		
н19260 О	—	—	—	505 810,77	1 272 067,79	—		
н19261 О	—	—	—	505 816,80	1 272 065,78	—		
н19262 О	—	—	—	505 815,89	1 272 063,12	—		
н19263 О	—	—	—	505 818,82	1 272 062,07	—		
н19264 О	—	—	—	505 819,81	1 272 064,81	—		
н19257 О	—	—	—	505 820,85	1 272 064,36	—		

2. Сведения о характеристиках объекта недвижимости с кадастровым номером 60:18:0140201:128 :

№ п/п	Наименование характеристики	Значение характеристики
1	2	3
1.	Вид объекта недвижимости	Здание
2.	Ранее присвоенный государственный учетный номер (инвентарный) здания, сооружения, объекта незавершенного строительства	—

1	2	3
3.	Кадастровый номер земельного участка (земельных участков), в границах которого (которых) расположены здание, сооружение, объект незавершенного строительства	60:18:0140201:66
4.	Уникальный учетный номер кадастрового квартала, в границах которого расположены здание, сооружение, объект незавершенного строительства	60:18:0140202
5.	Адрес здания, сооружения, объекта незавершенного строительства	180006, Российская Федерация, Псковская область, Псковский район, Писковичская волость с.п., СП "Писковичская волость" с/с, Ваулино деревня, Полевая улица, дом 1
5.1.	Сведения о местоположении здания, сооружения, объекта незавершенного строительства (при отсутствии адреса) в структурированном в соответствии с федеральной информационной адресной системой виде	—
5.2.	Дополнительные сведения о местоположении	—
6.	Иные сведения	—

3. Пояснения к сведениям об объекте недвижимости с кадастровым номером 60:18:0140201:128 :

1.	—
----	---

1. Сведения о характерных точках контура объекта недвижимости с кадастровым номером 60:18:0140201:106 :

Система координат МСК-60, зона 1 Зона № 1

Обозначение характерных точек границ	Содержатся в Едином государственном реестре недвижимости			Определены в ходе выполнения комплексных кадастровых работ			Метод определения координат	Формулы, примененные для расчета средней квадратической погрешности определения координат характерных точек (Mt), м, с подставленными в такие формулы значениями и итоговые (вычисленные) значения Mt, м
	координаты, м		Радиус, м	координаты, м		Радиус, м		
	X	Y	R	X	Y	R		
1	2	3	4	5	6	7	8	9
н19268 О	—	—	—	506 022,88	1 271 713,70	—	Фотограмметрический метод	$\sqrt{(0,10^2 + 0,10^2)} = 0,10$
н19269 О	—	—	—	506 021,53	1 271 710,86	—		
н19270 О	—	—	—	506 018,40	1 271 712,53	—		
н19271 О	—	—	—	506 015,73	1 271 707,52	—		

1	2	3	4	5	6	7	8	9
н19272 О	—	—	—	506 003,86	1 271 713,85	—	Фотограмметрический метод	$\sqrt{(0,10^2 + 0,10^2)} = 0,10$
н19273 О	—	—	—	506 006,57	1 271 719,00	—		
н19274 О	—	—	—	506 014,16	1 271 714,92	—		
н19275 О	—	—	—	506 015,64	1 271 717,46	—		
н19268 О	—	—	—	506 022,88	1 271 713,70	—		

2. Сведения о характеристиках объекта недвижимости с кадастровым номером 60:18:0140201:106 :

№ п/п	Наименование характеристики	Значение характеристики
1	2	3
1.	Вид объекта недвижимости	Здание
2.	Ранее присвоенный государственный учетный номер (инвентарный) здания, сооружения, объекта незавершенного строительства	—
3.	Кадастровый номер земельного участка (земельных участков), в границах которого (которых) расположены здание, сооружение, объект незавершенного строительства	60:18:0140201:89
4.	Уникальный учетный номер кадастрового квартала, в границах которого расположены здание, сооружение, объект незавершенного строительства	60:18:0140202
5.	Адрес здания, сооружения, объекта незавершенного строительства	180006, Российская Федерация, Псковская область, Псковский район, СП "Писковичская волость" с/с, Ваулино деревня, Луговая улица, дом 2
5.1.	Сведения о местоположении здания, сооружения, объекта незавершенного строительства (при отсутствии адреса) в структурированном в соответствии с федеральной информационной адресной системой виде	—
5.2.	Дополнительные сведения о местоположении	—
6.	Иные сведения	—

3. Пояснения к сведениям об объекте недвижимости с кадастровым номером 60:18:0140201:106 :

1.	—
----	---

1. Сведения о характерных точках контура объекта недвижимости с кадастровым номером 60:18:0140201:103 :

Система координат		МСК-60, зона 1					Зона № 1	
Обозначение характерных точек границ	Содержатся в Едином государственном реестре недвижимости			Определены в ходе выполнения комплексных кадастровых работ			Метод определения координат	Формулы, примененные для расчета средней квадратической погрешности определения координат характерных точек (Mt), м, с подставленными в такие формулы значениями и итоговые (вычисленные) значения Mt, м
	координаты, м		Радиус, м	координаты, м		Радиус, м		
	X	Y	R	X	Y	R		
1	2	3	4	5	6	7	8	9
н19276 О	—	—	—	505 844,87	1 272 121,92	—	Фотограмметрический метод	$\sqrt{(0,10^2 + 0,10^2)} = 0,10$
н19277 О	—	—	—	505 846,63	1 272 127,15	—		$\sqrt{(0,10^2 + 0,10^2)} = 0,14$
н19278 О	—	—	—	505 838,87	1 272 129,71	—		
н19279 О	—	—	—	505 837,16	1 272 124,43	—		
н19276 О	—	—	—	505 844,87	1 272 121,92	—		

2. Сведения о характеристиках объекта недвижимости с кадастровым номером 60:18:0140201:103 :

№ п/п	Наименование характеристики	Значение характеристики
1	2	3
1.	Вид объекта недвижимости	Здание
2.	Ранее присвоенный государственный учетный номер (инвентарный) здания, сооружения, объекта незавершенного строительства	—
3.	Кадастровый номер земельного участка (земельных участков), в границах которого (которых) расположены здание, сооружение, объект незавершенного строительства	60:18:0140202:35
4.	Уникальный учетный номер кадастрового квартала, в границах которого расположены здание, сооружение, объект незавершенного строительства	60:18:0140202

1	2	3
5.	Адрес здания, сооружения, объекта незавершенного строительства	180552, Российская Федерация, Псковская область, Псковский район, СП "Писковичская волость" с/с, Ваулино деревня, Центральная улица, дом 2
5.1.	Сведения о местоположении здания, сооружения, объекта незавершенного строительства (при отсутствии адреса) в структурированном в соответствии с федеральной информационной адресной системой виде	—
5.2.	Дополнительные сведения о местоположении	—
6.	Иные сведения	—

3. Пояснения к сведениям об объекте недвижимости с кадастровым номером 60:18:0140201:103 :

1.	—
----	---

1. Сведения о характерных точках контура объекта недвижимости с кадастровым номером 60:18:0140201:97 :

Система координат	<u>МСК-60, зона 1</u>	Зона №	<u>1</u>
-------------------	-----------------------	--------	----------

Обозначение характерных точек границ	Содержатся в Едином государственном реестре недвижимости			Определены в ходе выполнения комплексных кадастровых работ			Метод определения координат	Формулы, примененные для расчета средней квадратической погрешности определения координат характерных точек (Mt), м, с подставленными в такие формулы значениями и итоговые (вычисленные) значения Mt, м
	координаты, м		Радиус, м	координаты, м		Радиус, м		
	X	Y	R	X	Y	R		
1	2	3	4	5	6	7	8	9
н19280 О	—	—	—	506 098,34	1 272 078,59	—	Фотограмметрический метод	$\sqrt{(0,10^2 + 0,10^2)} = 0,10$
н19281 О	—	—	—	506 108,32	1 272 072,83	—		
н19282 О	—	—	—	506 105,21	1 272 067,75	—		
н19283 О	—	—	—	506 095,38	1 272 073,41	—		
н19280 О	—	—	—	506 098,34	1 272 078,59	—		

2. Сведения о характеристиках объекта недвижимости с кадастровым номером 60:18:0140201:97 :

№ п/п	Наименование характеристики	Значение характеристики
1	2	3
1.	Вид объекта недвижимости	Здание

1	2	3
2.	Ранее присвоенный государственный учетный номер (инвентарный) здания, сооружения, объекта незавершенного строительства	—
3.	Кадастровый номер земельного участка (земельных участков), в границах которого (которых) расположены здание, сооружение, объект незавершенного строительства	60:18:0140202:83
4.	Уникальный учетный номер кадастрового квартала, в границах которого расположены здание, сооружение, объект незавершенного строительства	60:18:0140202
5.	Адрес здания, сооружения, объекта незавершенного строительства	180006, Российская Федерация, Псковская область, Псковский район, СП "Писковичская волость" с/с, Ваулино деревня, Центральная улица, дом 10
5.1.	Сведения о местоположении здания, сооружения, объекта незавершенного строительства (при отсутствии адреса) в структурированном в соответствии с федеральной информационной адресной системой виде	—
5.2.	Дополнительные сведения о местоположении	—
6.	Иные сведения	—

3. Пояснения к сведениям об объекте недвижимости с кадастровым номером 60:18:0140201:97 :

1.	—
----	---

1. Сведения о характерных точках контура объекта недвижимости с кадастровым номером 60:18:0140201:126 :

Система координат МСК-60, зона 1 Зона № 1

Обозначение характерных точек границ	Содержатся в Едином государственном реестре недвижимости			Определены в ходе выполнения комплексных кадастровых работ			Метод определения координат	Формулы, примененные для расчета средней квадратической погрешности определения координат характерных точек (Mt), м, с подставленными в такие формулы значениями и итоговые (вычисленные) значения Mt, м
	координаты, м		Радиус, м	координаты, м		Радиус, м		
	X	Y	R	X	Y	R		
1	2	3	4	5	6	7	8	9
н19284 О	—	—	—	505 951,94	1 271 611,46	—	Фотограмметрический метод	$\sqrt{(0,10^2 + 0,10^2)} = 0,10$
н19285 О	—	—	—	505 960,14	1 271 607,87	—		$\sqrt{(0,10^2 + 0,10^2)} = 0,14$
н19286 О	—	—	—	505 954,39	1 271 594,75	—		

1	2	3	4	5	6	7	8	9
н19287 О	—	—	—	505 946,13	1 271 598,59	—	Фотограмметрический метод	$\sqrt{(0,10^2 + 0,10^2)} = 0,14$
н19284 О	—	—	—	505 951,94	1 271 611,46	—		$\sqrt{(0,10^2 + 0,10^2)} = 0,10$

2. Сведения о характеристиках объекта недвижимости с кадастровым номером 60:18:0140201:126 :

№ п/п	Наименование характеристики	Значение характеристики
1	2	3
1.	Вид объекта недвижимости	Здание
2.	Ранее присвоенный государственный учетный номер (инвентарный) здания, сооружения, объекта незавершенного строительства	—
3.	Кадастровый номер земельного участка (земельных участков), в границах которого (которых) расположены здание, сооружение, объект незавершенного строительства	60:18:0140202:511
4.	Уникальный учетный номер кадастрового квартала, в границах которого расположены здание, сооружение, объект незавершенного строительства	60:18:0140202
5.	Адрес здания, сооружения, объекта незавершенного строительства	180006, Российская Федерация, Псковская область, Псковский район, Писковичская волость с.п., СП "Писковичская волость" с/с, Ваулино деревня, Луговая улица, дом 10
5.1.	Сведения о местоположении здания, сооружения, объекта незавершенного строительства (при отсутствии адреса) в структурированном в соответствии с федеральной информационной адресной системой виде	—
5.2.	Дополнительные сведения о местоположении	—
6.	Иные сведения	—

3. Пояснения к сведениям об объекте недвижимости с кадастровым номером 60:18:0140201:126 :

1.	—
----	---

**Сведения о зданиях, сооружениях, объектах незавершенного строительства,
необходимые для исправления реестровых ошибок в сведениях об описании их местоположения**

1. Сведения о характерных точках контура _____
 вид объекта недвижимости (здание, сооружение, объект незавершенного строительства)
 с кадастровым номером _____ :

Система координат _____ Зона № _____

Обозначение характерных точек границ	Содержатся в Едином государственном реестре недвижимости			Определены в ходе выполнения комплексных кадастровых работ			Метод определения координат	Формулы, примененные для расчета средней квадратической погрешности определения координат характерных точек (Mt), м, с подставленными в такие формулы значениями и итоговые (вычисленные) значения Mt, м
	координаты, м		Радиус, м	координаты, м		Радиус, м		
	X	Y	R	X	Y	R		
1	2	3	4	5	6	7	8	9

2. Иные сведения об объекте недвижимости с кадастровым номером _____ :

1. _____

3. Пояснения к сведениям об объекте недвижимости с кадастровым номером _____ :

1. _____








Схема границ земельных участков



Масштаб 1:10 500

Схема границ земельных участков

Условные обозначения:

-  - граница кадастрового квартала
-  - обозначение новой характерной точки
-  - Кадастровый номер земельного участка
-  - характерная точка границы земельного участка, сведения ЕГРН о которой соответствуют требованиям, установленным в соответствии с частью 13 статьи 22 Федерального закона от 13 июля 2015 г. N 218-ФЗ "О государственной регистрации недвижимости"
-  - характерная точка границы земельного участка, сведения о которой отсутствуют в ЕГРН, местоположение которой определено при кадастровых работах (новая характерная точка)
-  - часть границы, сведения ЕГРН о которой позволяют однозначно определить ее положение на местности
-  - часть границы, местоположение которой определено при выполнении кадастровых работ