

КАРТА-ПЛАН ТЕРРИТОРИИ

Пояснительная записка

1. Сведения о территории выполнения комплексных кадастровых работ:

д. Ваулино

(наименование субъекта Российской Федерации, муниципального образования, населенного пункта, уникальные учетные номера кадастровых кварталов, иные сведения, позволяющие определить местоположение территории, на которой выполняются комплексные кадастровые работы, например, наименование садоводческого или огороднического некоммерческого товарищества, гаражного кооператива, элемента планировочной структуры)

2. Основания выполнения комплексных кадастровых работ:

Наименование, дата и номер документа, на основании которого выполняются комплексные кадастровые работы:

Муниципальный контракт. № 01573000069240000020001, от 1 марта 2024 г., выдан Администрация Псковского района.

3. Дата подготовки карты-плана территории: 3 июля 2024 г.

4. Сведения о заказчике(ах) комплексных кадастровых работ:

В отношении юридического лица, органа местного самоуправления муниципального района, муниципального округа или городского округа либо уполномоченного исполнительного органа государственной власти субъекта Российской Федерации:

полное или сокращенное (в случае, если имеется) наименование: Администрация Псковского района

основной государственный регистрационный номер: 1026002344719

идентификационный номер налогоплательщика: 6018005392

В отношении физического лица или представителя физических или юридических лиц:

фамилия, имя, отчество (последнее - при наличии): —

страховой номер индивидуального лицевого счета в системе обязательного пенсионного страхования Российской Федерации (СНИЛС): —

Наименование и реквизиты документа, подтверждающие полномочия представителя заказчика(ов) комплексных кадастровых работ:

—

Адрес электронной почты (для направления уведомления о результатах внесения сведений в Единый государственный реестр недвижимости):

pskovrajon@reg.ru

5. Сведения об исполнителе комплексных кадастровых работ:

Полное или сокращенное (в случае, если имеется) наименование и адрес юридического лица, с которым заключен государственный или муниципальный контракт либо договор подряда на выполнение комплексных кадастровых работ:

Филиал ППК "Роскадастр" по Псковской области, адрес: 180017, Псковская область, г. Псков, ул. Рабочая, д. 11

Фамилия, имя, отчество кадастрового инженера (последнее - при наличии): *Зарайская Надежда Владимировна*

и основной государственный регистрационный номер кадастрового инженера индивидуального предпринимателя (ОГРНИП): *-*

Страховой номер индивидуального лицевого счета в системе обязательного пенсионного страхования Российской Федерации (СНИЛС) кадастрового инженера: *003-813-827-20*

Уникальный реестровый номер кадастрового инженера в реестре саморегулируемой организации кадастровых инженеров и дата внесения сведений о физическом лице в такой реестр: *005, 17 мая 2016 г.*

Полное или (в случае, если имеется) сокращенное наименование саморегулируемой организации кадастровых инженеров, членом которой является кадастровый инженер:

Ассоциация саморегулируемая организация "Балтийское объединение кадастровых инженеров"

Контактный телефон: *89517531806*

Почтовый адрес и адрес электронной почты, по которым осуществляется связь с кадастровым инженером:
Псковская область, г. Псков, ул. Рабочая, д. 11, ShastinaIA@60.kadastr.ru

6. Перечень документов, использованных при подготовке карты-плана территории:

№ п/п	Реквизиты документа				
	Вид	Дата	Номер	Наименование	Иные сведения
1	2	3	4	5	6
1	Кадастровый план территории, выдан: Филиал публично-правовой компании "Роскадастр" по Псковской области	19 февраля 2024 г.	КУВИ-001/2024-50259347	Кадастровый план территории	—
2	Иной документ, выдан: Администрация Псковского района	3 июля 2024 г.	1	Схема	—

7. Пояснения к карте-плану территории:

Пояснительная записка

Карта-план территории подготовлен в результате выполнения комплексных кадастровых работ в отношении объектов недвижимости на территории кадастрового квартала 60:18:0140204 (Псковская обл., Псковский р-н., СП «Писковичская волость», д. Ваулино. .

Основание для выполнения комплексных работ: муниципальный контракт от 01.03.2024 № 01573000069240000020001, заключенный между Администрацией Псковского района и Филиала ППК «Роскадастр» по Псковской области. Работы по определению координат характерных точек границ земельных участков определены (фотограмметрическим) методом. В соответствии с пунктом 3 части 1 статьи 42.1 Федерального закон от 24.07.2007 N 221-ФЗ "О кадастровой деятельности" объектами комплексных кадастровых работ являются здания, сооружений (за исключением линейных объектов), а также объектов незавершенного строительства, сведения о которых содержатся в Едином государственном реестре недвижимости.

Всего проанализировано 436 объектов недвижимости, согласно сведениям, содержащимся в Выписки о кадастровом плане территории КУВИ-001/2024-50259347от 19.02.2024:

из них 306 земельных участков, 130 объектов капитального строительства .

В КПТР включено 20 земельных участков, из них:

- 7 земельных участков в связи с исправлением реестровой ошибки 60:18:0140204:117, 60:18:0140204:12, 60:18:0140204:13, 60:18:0140204:2, 60:18:0140204:31, 60:18:0140204:88; 60:18:0140204:118 – не в МСК60.
- 13 земельных участков в связи с уточнением границ 60:18:0140204:9, 60:18:0140204:60, 60:18:0140204:64, 60:18:0140204:79, 60:18:0140204:82, 60:18:0140204:83, 60:18:0140204:94, 60:18:014:0204:103, 60:18:0140204:139, 60:18:0140204:150, 60:18:0140204:182, 60:18:0140204:229, 60:18:0140204:245;

Не включены в карты-план территории 286 земельных участков, из них:

- 262 земельных участка границы установлены в МСК-60;
- 17 земельных участков с КН 60:18:0140204:28, 60:18:0140204:30, 60:18:0140204:123, 60:18:0140204:124, 60:18:0140204:126, 60:18:0140204:130, 60:18:0140204:132, 60:18:0140204:151, 60:18:0140204:157, 60:18:0140204:160, 60:18:0140204:161, 60:18:0140204:165, 60:18:0140204:193, 60:18:0140204:203, 60:18:0140204:205, 60:18:0140204:244, 60:18:0140204:69 . 60:18:0000000:321в связи с тем, что границы вышеуказанных земельных участков не удалось определить на местности, но работы еще ведутся;
- 1 земельный участок с КН 60:18:0140204:142 расположен в другом квартале (60:18:0140201);
- 1 земельный участок с КН 60:18:0140204:173 архивный;

- 5 земельных участков. у которых площадь меньше площади ОКС: 60:18:0140204:, 60:18:0140204:66, 60:18:0140204:95, 60:18:0140204:115, 60:18:0140204:119

В КПТР включено 67 объектов капитального строительства, местоположение которых установлено/уточнено, из них:

- 14 объектов капитального строительства с КН 60:18:0140201:96, 60:18:0140201:107, 60:18:0140201:112, 60:18:0140201:113, 60:18:0140201:125, 60:18:0140201:154, 60:18:0140202:200, 60:18:0140202:227, 60:18:0140202:230. 60:18:0140202:240,60:18:0140202:279.60:18:0140202:283.60:18:0140202:334, 60:18:0140202:241 включены в карта-план территории в связи с фактическим расположением в квартале 60:18:0140204.

Исключены из КПТР 77 объектов капитального строительства, из них:

- 65 объектов капитального строительства, так как местоположение установлено;
- 5 объектов капитального строительства с КН 60:18:0140204:315, 60:18:0140204:324,60:18:0140204:361,60:18:0140204:502,60:18:0140204:465., так как фактически расположены в другом квартале.
- 5 отсутствуют на местности, или разрушены 60:18:0140204:494, 60:18:0140204:517, 60:18:0140204:312, 60:18:0140204:356, 60:18:0140204:310
- 2 объекта капитального строительства исключены из КПТР, т.к. в ЕГРН содержатся сведения о части здания . которая стоит на учете со своим ЗУ права зарегистрированы: 60:18:0140204:299(60:18:0140204:466 -часть здания, 60:18:0140204:277-ЗУ) , 60:18:0140204:299 (60:18:0140204:296-часть здания, 60:18:0140204:60 – ЗУ)

Сведения о пунктах геодезической сети и средствах измерений

1. Сведения о пунктах геодезической сети:

№ п/п	Вид геодезической сети	Название пункта геодезической сети и тип знака	Система координат пункта геодезической сети	Координаты пункта, м		Дата обследования —		
						Сведения о состоянии		
				Х	У	наружного знака пункта	центра пункта	марки центра пункта
1	2	3	4	5	6	7	8	9
—	—	—	—	—	—	—	—	—

2. Сведения об использованных средствах измерений:

№ п/п	Наименование и обозначение типа средства измерений - прибора (инструмента, аппаратуры)	Заводской или серийный номер средства измерений	Реквизиты свидетельства о поверке прибора (инструмента, аппаратуры) и (или) срок действия поверки
1	2	3	4
1	Нивелир с330	324839	С-ВО/28-02-2320/235031722, выдано 28.02.2024
2	Теодолит 3Т5КП	61289	С-ВО/28-02-2023/235031721, выдано 28.02.2024

Сведения об уточняемых земельных участках

1. Сведения о характерных точках границ уточняемого земельного участка с кадастровым номером 60:18:0140204:103 :
 Система координат МСК-60, зона 1 Зона № 1

Обозначение характерных точек границ	Координаты, м				Метод определения координат	Формулы, примененные для расчета средней квадратической погрешности определения координат характерных точек границ (Mt), с подставленными в такие формулы значениями и итоговые (вычисленные) значения Mt, м	Описание закрепления точки
	содержатся в Едином государственном реестре недвижимости		определены в результате выполнения комплексных кадастровых работ				
	X	Y	X	Y			
1	2	3	4	5	6	7	8
н19023	—	—	506 194,69	1 272 177,07	Фотограмметрический метод	$\sqrt{(0,10^2 + 0,10^2)} = 0,10$	-
н19032	—	—	506 224,29	1 272 159,16			
н19033	—	—	506 210,10	1 272 135,00			
н19025	—	—	506 179,73	1 272 151,01			
н19023	—	—	506 194,69	1 272 177,07			

2. Сведения о частях границ уточняемого земельного участка с кадастровым номером 60:18:0140204:103 :

Обозначение части границ		Горизонтальное проложение (S), м	Описание прохождения части границ	Сведения о согласовании местоположения границ (согласовано/спорное)
от т.	до т.			
1	2	3	4	5
н19023	н19032	34,60	—	согласовано
н19032	н19033	28,02		
н19033	н19025	34,33		
н19025	н19023	30,05		

3. Сведения о характеристиках уточняемого земельного участка с кадастровым номером 60:18:0140204:103 :

№ п/п	Наименование характеристики земельного участка	Значение характеристики
1	2	3
1.	Адрес земельного участка	—
1.1.	Сведения о местоположении земельного участка (при отсутствии адреса) в структурированном в соответствии с федеральной информационной адресной системой виде	Российская Федерация, Псковская область, Псковский р-н, СП "Писковичская волость" с/с, Ваулино д, Строителей ул, д 20
1.2.	Дополнительные сведения о местоположении земельного участка	—

1	2	3
2.	Площадь земельного участка ± величина погрешности определения (вычисления) площади ($P \pm \Delta P$), м ²	1 000 ± 11,00
3.	Формула, примененная для вычисления предельной погрешности определения площади земельного участка, с подставленными значениями и итоговые (вычисленные) значения	$3,5 * 0,10 * \sqrt{(1\ 000,00)} = 11$
4.	Площадь земельного участка согласно сведениям Единого государственного реестра недвижимости (Р _{кад}), м ²	1 000,00
5.	Оценка расхождения P и Р _{кад} (P - Р _{кад}), м ²	0
6.	Предельный минимальный и максимальный размеры земельного участка (Р _{мин} и Р _{макс}), м ²	Р _{мин} = 500 Р _{макс} = 3 000
7.	Вид (виды) разрешенного использования	Для ведения личного подсобного хозяйства
7.1.	Дополнительные сведения об использовании земельного участка	—
8.	Кадастровый или иной государственный учетный номер (инвентарный) здания, сооружения, объекта незавершенного строительства, расположенного на земельном участке	60:18:0140204:288
9.	Сведения о земельных участках (землях общего пользования, территории общего пользования), посредством которых обеспечивается доступ	Земли общего пользования
10.	Иные сведения	—

4. Пояснения к сведениям об уточняемом земельном участке с кадастровым номером 60:18:0140204:103 :

1.	—
----	---

1. Сведения о характерных точках границ уточняемого земельного участка с кадастровым номером 60:18:0140204:139 :

Система координат МСК-60, зона 1 Зона № 1

Обозначение характерных точек границ	Координаты, м				Метод определения координат	Формулы, примененные для расчета средней квадратической погрешности определения координат характерных точек границ (Mt), с подставленными в такие формулы значениями и итоговые (вычисленные) значения Mt, м	Описание закрепления точки
	содержатся в Едином государственном реестре недвижимости		определены в результате выполнения комплексных кадастровых работ				
	X	Y	X	Y			
1	2	3	4	5	6	7	8
6	—	—	506 608,46	1 271 830,77	Фотограмметрический метод	—	-

1	2	3	4	5	6	7	8
5	—	—	506 634,25	1 271 811,25	Фотограмметрический метод	—	-
4	—	—	506 642,60	1 271 804,04			
20066	—	—	506 645,25	1 271 802,93			
20067	—	—	506 675,28	1 271 840,94			
20068	—	—	506 632,44	1 271 875,94			
20069	—	—	506 602,29	1 271 835,94			
6	—	—	506 608,46	1 271 830,77			

2. Сведения о частях границ уточняемого земельного участка с кадастровым номером 60:18:0140204:139 :

Обозначение части границ		Горизонтальное проложение (S), м	Описание прохождения части границ	Сведения о согласовании местоположения границ (согласовано/спорное)
от т.	до т.			
1	2	3	4	5
6	5	32,34	—	согласовано
5	4	11,03		
4	20066	2,87		
20066	20067	48,44		
20067	20068	55,32		
20068	20069	50,09		
20069	6	8,05		

3. Сведения о характеристиках уточняемого земельного участка с кадастровым номером 60:18:0140204:139 :

№ п/п	Наименование характеристики земельного участка	Значение характеристики
1	2	3
1.	Адрес земельного участка	—
1.1.	Сведения о местоположении земельного участка (при отсутствии адреса) в структурированном в соответствии с федеральной информационной адресной системой виде	Российская Федерация, Псковская область, Псковский р-н, СП "Писковичская волость" с/с, Ваулино д, Центральная ул, д 25А
1.2.	Дополнительные сведения о местоположении земельного участка	—
2.	Площадь земельного участка ± величина погрешности определения (вычисления) площади ($P \pm \Delta P$), м ²	2 711 ± 18,00
3.	Формула, примененная для вычисления предельной погрешности определения площади земельного участка, с подставленными значениями и итоговые (вычисленные) значения	$3,5 * 0,10 * \sqrt{(2\ 711,00)} = 18$

1	2	3
4.	Площадь земельного участка согласно сведениям Единого государственного реестра недвижимости (Ркад), м ²	2 700,00
5.	Оценка расхождения Р и Ркад (Р - Ркад), м ²	11
6.	Предельный минимальный и максимальный размеры земельного участка (Рмин и Рмакс), м ²	Рмин = 500 Рмакс = 3 000
7.	Вид (виды) разрешенного использования	Для ведения личного подсобного хозяйства
7.1.	Дополнительные сведения об использовании земельного участка	—
8.	Кадастровый или иной государственный учетный номер (инвентарный) здания, сооружения, объекта незавершенного строительства, расположенного на земельном участке	60:18:0140201:113
9.	Сведения о земельных участках (землях общего пользования, территории общего пользования), посредством которых обеспечивается доступ	Земли общего пользования
10.	Иные сведения	—

4. Пояснения к сведениям об уточняемом земельном участке с кадастровым номером 60:18:0140204:139 :

1.	—
----	---

1. Сведения о характерных точках границ уточняемого земельного участка с кадастровым номером 60:18:0140204:150 :
Система координат МСК-60, зона 1 Зона № 1

Обозначение характерных точек границ	Координаты, м				Метод определения координат	Формулы, примененные для расчета средней квадратической погрешности определения координат характерных точек границ (Mt), с подставленными в такие формулы значениями и итоговые (вычисленные) значения Mt, м	Описание закрепления точки
	содержатся в Едином государственном реестре недвижимости		определены в результате выполнения комплексных кадастровых работ				
	X	Y	X	Y			
1	2	3	4	5	6	7	8
272	—	—	505 873,44	1 272 200,85	Фотограмметрический метод	—	-
19861	—	—	505 860,46	1 272 206,43			
19862	—	—	505 881,67	1 272 253,43			
19863	—	—	505 893,55	1 272 247,64			
272	—	—	505 873,44	1 272 200,85			

2. Сведения о частях границ уточняемого земельного участка с кадастровым номером 60:18:0140204:150 :

Обозначение части границ		Горизонтальное проложение (S), м	Описание прохождения части границ	Сведения о согласовании местоположения границ (согласовано/спорное)
от т.	до т.			
1	2	3	4	5
272	19861	14,13	—	согласовано
19861	19862	51,56		
19862	19863	13,22		
19863	272	50,93		

3. Сведения о характеристиках уточняемого земельного участка с кадастровым номером 60:18:0140204:150 :

№ п/п	Наименование характеристики земельного участка	Значение характеристики
1	2	3
1.	Адрес земельного участка	—
1.1.	Сведения о местоположении земельного участка (при отсутствии адреса) в структурированном в соответствии с федеральной информационной адресной системой виде	Российская Федерация, Псковская область, Псковский р-н, СП "Писковичская волость" с/с, Ваулино д
1.2.	Дополнительные сведения о местоположении земельного участка	—
2.	Площадь земельного участка ± величина погрешности определения (вычисления) площади ($P \pm \Delta P$), м ²	700 ± 9,00
3.	Формула, примененная для вычисления предельной погрешности определения площади земельного участка, с подставленными значениями и итоговые (вычисленные) значения	$3,5 * 0,10 * \sqrt{(700,00)} = 9$
4.	Площадь земельного участка согласно сведениям Единого государственного реестра недвижимости (Ркад), м ²	700,00
5.	Оценка расхождения Р и Ркад ($P - P_{кад}$), м ²	0
6.	Предельный минимальный и максимальный размеры земельного участка (Рмин и Рмакс), м ²	Рмин = 500 Рмакс = 3 000
7.	Вид (виды) разрешенного использования	Для ведения личного подсобного хозяйства
7.1.	Дополнительные сведения об использовании земельного участка	—
8.	Кадастровый или иной государственный учетный номер (инвентарный) здания, сооружения, объекта незавершенного строительства, расположенного на земельном участке	60:18:0140204:328
9.	Сведения о земельных участках (землях общего пользования, территории общего пользования), посредством которых обеспечивается доступ	Земли общего пользования

1	2	3
10.	Иные сведения	—

4. Пояснения к сведениям об уточняемом земельном участке с кадастровым номером 60:18:0140204:150 :

1.	—
----	---

1. Сведения о характерных точках границ уточняемого земельного участка с кадастровым номером 60:18:0140204:182 :
Система координат МСК-60, зона 1 Зона № 1

Обозначение характерных точек границ	Координаты, м				Метод определения координат	Формулы, примененные для расчета средней квадратической погрешности определения координат характерных точек границ (Mt), с подставленными в такие формулы значениями и итоговые (вычисленные) значения Mt, м	Описание закрепления точки
	содержатся в Едином государственном реестре недвижимости		определены в результате выполнения комплексных кадастровых работ				
	X	Y	X	Y			
1	2	3	4	5	6	7	8
9	—	—	506 189,97	1 272 185,61	Фотограмметрический метод	—	-
10	—	—	506 202,00	1 272 178,60			
9	—	—	506 205,70	1 272 183,71			
8	—	—	506 210,60	1 272 193,07			
7	—	—	506 212,70	1 272 196,10			
6	—	—	506 216,10	1 272 201,80			
19831	—	—	506 224,31	1 272 217,27			
19832	—	—	506 213,94	1 272 223,61			
15	—	—	506 209,50	1 272 216,52			
14	—	—	506 206,54	1 272 211,56			
10	—	—	506 193,05	1 272 190,71			
9	—	—	506 189,97	1 272 185,61			

2. Сведения о частях границ уточняемого земельного участка с кадастровым номером 60:18:0140204:182 :

Обозначение части границ		Горизонтальное проложение (S), м	Описание прохождения части границ	Сведения о согласовании местоположения границ (согласовано/спорное)
от т.	до т.			
1	2	3	4	5
9	10	13,92	—	согласовано
10	9	6,31		
9	8	10,57		

1	2	3	4	5
8	7	3,69	—	согласовано
7	6	6,64		
6	19831	17,51		
19831	19832	12,15		
19832	15	8,37		
15	14	5,78		
14	10	24,83		
10	9	5,96		

3. Сведения о характеристиках уточняемого земельного участка с кадастровым номером 60:18:0140204:182 :

№ п/п	Наименование характеристики земельного участка	Значение характеристики
1	2	3
1.	Адрес земельного участка	—
1.1.	Сведения о местоположении земельного участка (при отсутствии адреса) в структурированном в соответствии с федеральной информационной адресной системой виде	Российская Федерация, Псковская область, Псковский р-н, СП "Писковичская волость" с/с, Ваулино д
1.2.	Дополнительные сведения о местоположении земельного участка	—
2.	Площадь земельного участка ± величина погрешности определения (вычисления) площади ($P \pm \Delta P$), м ²	600 ± 9,00
3.	Формула, примененная для вычисления предельной погрешности определения площади земельного участка, с подставленными значениями и итоговые (вычисленные) значения	$3,5 * 0,10 * \sqrt{(600,00)} = 9$
4.	Площадь земельного участка согласно сведениям Единого государственного реестра недвижимости (Ркад), м ²	600,00
5.	Оценка расхождения Р и Ркад ($P - P_{кад}$), м ²	0
6.	Предельный минимальный и максимальный размеры земельного участка (Рмин и Рмакс), м ²	Рмин = 500 Рмакс = 3 000
7.	Вид (виды) разрешенного использования	Для ведения личного подсобного хозяйства
7.1.	Дополнительные сведения об использовании земельного участка	—
8.	Кадастровый или иной государственный учетный номер (инвентарный) здания, сооружения, объекта незавершенного строительства, расположенного на земельном участке	60:18:0140204:292

1	2	3
9.	Сведения о земельных участках (землях общего пользования, территории общего пользования), посредством которых обеспечивается доступ	Земли общего пользования
10.	Иные сведения	—

4. Пояснения к сведениям об уточняемом земельном участке с кадастровым номером 60:18:0140204:182 :

1.	—
----	---

1. Сведения о характерных точках границ уточняемого земельного участка с кадастровым номером 60:18:0140204:229 :
Система координат МСК-60, зона 1 Зона № 1

Обозначение характерных точек границ	Координаты, м				Метод определения координат	Формулы, примененные для расчета средней квадратической погрешности определения координат характерных точек границ (Mt), с подставленными в такие формулы значениями и итоговые (вычисленные) значения Mt, м	Описание закрепления точки
	содержатся в Едином государственном реестре недвижимости		определены в результате выполнения комплексных кадастровых работ				
	X	Y	X	Y			
1	2	3	4	5	6	7	8
1	—	—	506 172,32	1 272 318,91	Фотограмметрический метод	—	-
9	—	—	506 157,81	1 272 316,10			
8	—	—	506 151,81	1 272 311,52			
19966	—	—	506 134,09	1 272 298,79			
19967	—	—	506 143,90	1 272 283,59			
19968	—	—	506 174,75	1 272 306,38			
1	—	—	506 172,32	1 272 318,91			

2. Сведения о частях границ уточняемого земельного участка с кадастровым номером 60:18:0140204:229 :

Обозначение части границ		Горизонтальное проложение (S), м	Описание прохождения части границ	Сведения о согласовании местоположения границ (согласовано/спорное)
от т.	до т.			
1	2	3	4	5
1	9	14,78	—	согласовано
9	8	7,55		
8	19966	21,82		
19966	19967	18,09		
19967	19968	38,36		

1	2	3	4	5
19968	1	12,76	—	согласовано

3. Сведения о характеристиках уточняемого земельного участка с кадастровым номером 60:18:0140204:229 :

№ п/п	Наименование характеристики земельного участка	Значение характеристики
1	2	3
1.	Адрес земельного участка	—
1.1.	Сведения о местоположении земельного участка (при отсутствии адреса) в структурированном в соответствии с федеральной информационной адресной системой виде	Российская Федерация, Псковская область, Псковский р-н, СП "Писковичская волость" с/с, Ваулино д
1.2.	Дополнительные сведения о местоположении земельного участка	—
2.	Площадь земельного участка ± величина погрешности определения (вычисления) площади ($P \pm \Delta P$), м ²	700 ± 9,00
3.	Формула, примененная для вычисления предельной погрешности определения площади земельного участка, с подставленными значениями и итоговые (вычисленные) значения	$3,5 * 0,10 * \sqrt{(700,00)} = 9$
4.	Площадь земельного участка согласно сведениям Единого государственного реестра недвижимости (Ркад), м ²	700,00
5.	Оценка расхождения P и Ркад ($P - P_{кад}$), м ²	0
6.	Предельный минимальный и максимальный размеры земельного участка (P _{мин} и P _{макс}), м ²	P _{мин} = 500 P _{макс} = 3 000
7.	Вид (виды) разрешенного использования	Для ведения личного подсобного хозяйства
7.1.	Дополнительные сведения об использовании земельного участка	—
8.	Кадастровый или иной государственный учетный номер (инвентарный) здания, сооружения, объекта незавершенного строительства, расположенного на земельном участке	60:18:0140204:332
9.	Сведения о земельных участках (землях общего пользования, территории общего пользования), посредством которых обеспечивается доступ	Земли общего пользования
10.	Иные сведения	—

4. Пояснения к сведениям об уточняемом земельном участке с кадастровым номером 60:18:0140204:229 :

1.	—
----	---

1. Сведения о характерных точках границ уточняемого земельного участка с кадастровым номером 60:18:0140204:245 :
 Система координат МСК-60, зона 1 Зона № 1

Обозначение характерных точек границ	Координаты, м				Метод определения координат	Формулы, примененные для расчета средней квадратической погрешности определения координат характерных точек границ (Mt), с подставленными в такие формулы значениями и итоговые (вычисленные) значения Mt, м	Описание закрепления точки
	содержатся в Едином государственном реестре недвижимости		определены в результате выполнения комплексных кадастровых работ				
	X	Y	X	Y			
1	2	3	4	5	6	7	8
431	—	—	506 338,42	1 272 356,98	Фотограмметрический метод	—	-
19985	—	—	506 375,07	1 272 386,12			
19986	—	—	506 341,12	1 272 443,01			
433	—	—	506 300,69	1 272 424,27			
432	—	—	506 312,17	1 272 404,10			
431	—	—	506 338,42	1 272 356,98	Фотограмметрический метод		-

2. Сведения о частях границ уточняемого земельного участка с кадастровым номером 60:18:0140204:245 :

Обозначение части границ		Горизонтальное проложение (S), м	Описание прохождения части границ	Сведения о согласовании местоположения границ (согласовано/спорное)
от т.	до т.			
1	2	3	4	5
431	19985	46,82	—	согласовано
19985	19986	66,25		
19986	433	44,56		
433	432	23,21		
432	431	53,94		

3. Сведения о характеристиках уточняемого земельного участка с кадастровым номером 60:18:0140204:245 :

№ п/п	Наименование характеристики земельного участка	Значение характеристики
1	2	3

1	2	3
1.	Адрес земельного участка	—
1.1.	Сведения о местоположении земельного участка (при отсутствии адреса) в структурированном в соответствии с федеральной информационной адресной системой виде	Российская Федерация, Псковская область, Псковский р-н, СП "Писковичская волость" с/с, Ваулино д
1.2.	Дополнительные сведения о местоположении земельного участка	—
2.	Площадь земельного участка ± величина погрешности определения (вычисления) площади ($P \pm \Delta P$), м ²	3 245 ± 20,00
3.	Формула, примененная для вычисления предельной погрешности определения площади земельного участка, с подставленными значениями и итоговые (вычисленные) значения	$3,5 * 0,10 * \sqrt{(3\ 245,00)} = 20$
4.	Площадь земельного участка согласно сведениям Единого государственного реестра недвижимости (Ркад), м ²	3 200,00
5.	Оценка расхождения Р и Ркад ($P - P_{кад}$), м ²	45
6.	Предельный минимальный и максимальный размеры земельного участка (Рмин и Рмакс), м ²	Рмин = 500 Рмакс = 3 000
7.	Вид (виды) разрешенного использования	Для садоводства
7.1.	Дополнительные сведения об использовании земельного участка	—
8.	Кадастровый или иной государственный учетный номер (инвентарный) здания, сооружения, объекта незавершенного строительства, расположенного на земельном участке	60:18:0140204:335
9.	Сведения о земельных участках (землях общего пользования, территории общего пользования), посредством которых обеспечивается доступ	Земли общего пользования
10.	Иные сведения	—
4. Пояснения к сведениям об уточняемом земельном участке с кадастровым номером		60:18:0140204:245 :
1.	—	—

1. Сведения о характерных точках границ уточняемого земельного участка с кадастровым номером 60:18:0140204:60 :
 Система координат МСК-60, зона 1 Зона № 1

Обозначение характерных точек границ	Координаты, м				Метод определения координат	Формулы, примененные для расчета средней квадратической погрешности определения координат характерных точек границ (Mt), с подставленными в такие формулы значениями и итоговые (вычисленные) значения Mt, м	Описание закрепления точки
	содержатся в Едином государственном реестре недвижимости		определены в результате выполнения комплексных кадастровых работ				
	X	Y	X	Y			
1	2	3	4	5	6	7	8
611	—	—	505 957,46	1 272 270,94	Фотограмметрический метод	—	-
н615	—	—	505 955,68	1 272 266,16		$\sqrt{(0,10^2 + 0,10^2)} = 0,10$	—
н614	—	—	505 952,61	1 272 258,26			
н613	—	—	505 943,34	1 272 232,79		—	-
612	—	—	505 942,81	1 272 231,55			
19785	—	—	505 956,57	1 272 225,01			
19786	—	—	505 971,90	1 272 265,67			
611	—	—	505 957,46	1 272 270,94			

2. Сведения о частях границ уточняемого земельного участка с кадастровым номером 60:18:0140204:60 :

Обозначение части границ		Горизонтальное проложение (S), м	Описание прохождения части границ	Сведения о согласовании местоположения границ (согласовано/спорное)
от т.	до т.			
1	2	3	4	5
611	н615	5,10	—	согласовано
н615	н614	8,48		
н614	н613	27,10		
н613	612	1,35		
612	19785	15,24		
19785	19786	43,45		
19786	611	15,37		

3. Сведения о характеристиках уточняемого земельного участка с кадастровым номером 60:18:0140204:60 :

№ п/п	Наименование характеристики земельного участка	Значение характеристики
1	2	3

1	2	3
1.	Адрес земельного участка	—
1.1.	Сведения о местоположении земельного участка (при отсутствии адреса) в структурированном в соответствии с федеральной информационной адресной системой виде	180006, Российская Федерация, Псковская область, Псковский р-н, СП "Писковичская волость" с/с, Ваулино д, Строителей ул, д 6
1.2.	Дополнительные сведения о местоположении земельного участка	—
2.	Площадь земельного участка ± величина погрешности определения (вычисления) площади ($P \pm \Delta P$), м ²	654 ± 9,00
3.	Формула, примененная для вычисления предельной погрешности определения площади земельного участка, с подставленными значениями и итоговые (вычисленные) значения	$3,5 * 0,10 * \sqrt{(654,00)} = 9$
4.	Площадь земельного участка согласно сведениям Единого государственного реестра недвижимости (Ркад), м ²	653,00
5.	Оценка расхождения Р и Ркад ($P - P_{кад}$), м ²	1
6.	Предельный минимальный и максимальный размеры земельного участка (Рмин и Рмакс), м ²	Рмин = 500 Рмакс = 3 000
7.	Вид (виды) разрешенного использования	Для ведения личного подсобного хозяйства
7.1.	Дополнительные сведения об использовании земельного участка	—
8.	Кадастровый или иной государственный учетный номер (инвентарный) здания, сооружения, объекта незавершенного строительства, расположенного на земельном участке	60:18:0140204:296
9.	Сведения о земельных участках (землях общего пользования, территории общего пользования), посредством которых обеспечивается доступ	Земли общего пользования
10.	Иные сведения	—
4. Пояснения к сведениям об уточняемом земельном участке с кадастровым номером		60:18:0140204:60 :
1.	—	—

1. Сведения о характерных точках границ уточняемого земельного участка с кадастровым номером 60:18:0140204:64 :
 Система координат МСК-60, зона 1 Зона № 1

Обозначение характерных точек границ	Координаты, м				Метод определения координат	Формулы, примененные для расчета средней квадратической погрешности определения координат характерных точек границ (Mt), с подставленными в такие формулы значениями и итоговые (вычисленные) значения Mt, м	Описание закрепления точки
	содержатся в Едином государственном реестре недвижимости		определены в результате выполнения комплексных кадастровых работ				
	X	Y	X	Y			
1	2	3	4	5	6	7	8
4	—	—	506 094,04	1 272 124,96	Фотограмметрический метод	—	-
3	—	—	506 096,61	1 272 136,97			
2	—	—	506 099,26	1 272 150,31			
1	—	—	506 103,10	1 272 167,73			
7	—	—	506 105,79	1 272 175,49			
19817	—	—	506 092,93	1 272 177,63			
19818	—	—	506 083,11	1 272 126,75			
4	—	—	506 094,04	1 272 124,96			

2. Сведения о частях границ уточняемого земельного участка с кадастровым номером 60:18:0140204:64 :

Обозначение части границ		Горизонтальное проложение (S), м	Описание прохождения части границ	Сведения о согласовании местоположения границ (согласовано/спорное)
от т.	до т.			
1	2	3	4	5
4	3	12,28	—	согласовано
3	2	13,60		
2	1	17,84		
1	7	8,21		
7	19817	13,04		
19817	19818	51,82		
19818	4	11,08		

3. Сведения о характеристиках уточняемого земельного участка с кадастровым номером 60:18:0140204:64 :

№ п/п	Наименование характеристики земельного участка	Значение характеристики
1	2	3
1	2	3

1	2	3
1.	Адрес земельного участка	—
1.1.	Сведения о местоположении земельного участка (при отсутствии адреса) в структурированном в соответствии с федеральной информационной адресной системой виде	Российская Федерация, Псковская область, Псковский р-н, СП "Писковичская волость" с/с, Ваулино д, Центральная ул, д 33, кв 2
1.2.	Дополнительные сведения о местоположении земельного участка	—
2.	Площадь земельного участка ± величина погрешности определения (вычисления) площади ($P \pm \Delta P$), м ²	600 ± 9,00
3.	Формула, примененная для вычисления предельной погрешности определения площади земельного участка, с подставленными значениями и итоговые (вычисленные) значения	$3,5 * 0,10 * \sqrt{(600,00)} = 9$
4.	Площадь земельного участка согласно сведениям Единого государственного реестра недвижимости (Ркад), м ²	600,00
5.	Оценка расхождения Р и Ркад ($P - P_{кад}$), м ²	0
6.	Предельный минимальный и максимальный размеры земельного участка (Рмин и Рмакс), м ²	Рмин = 500 Рмакс = 3 000
7.	Вид (виды) разрешенного использования	Для жилой застройки
7.1.	Дополнительные сведения об использовании земельного участка	—
8.	Кадастровый или иной государственный учетный номер (инвентарный) здания, сооружения, объекта незавершенного строительства, расположенного на земельном участке	60:18:0140204:323
9.	Сведения о земельных участках (землях общего пользования, территории общего пользования), посредством которых обеспечивается доступ	Земли общего пользования
10.	Иные сведения	—
4. Пояснения к сведениям об уточняемом земельном участке с кадастровым номером		60:18:0140204:64 :
1.	—	—

1. Сведения о характерных точках границ уточняемого земельного участка с кадастровым номером 60:18:0140204:79 :
 Система координат МСК-60, зона 1 Зона № 1

Обозначение характерных точек границ	Координаты, м				Метод определения координат	Формулы, примененные для расчета средней квадратической погрешности определения координат характерных точек границ (Mt), с подставленными в такие формулы значениями и итоговые (вычисленные) значения Mt, м	Описание закрепления точки
	содержатся в Едином государственном реестре недвижимости		определены в результате выполнения комплексных кадастровых работ				
	X	Y	X	Y			
1	2	3	4	5	6	7	8
5	—	—	506 045,06	1 272 495,81	Фотограмметрический метод	—	-
4	—	—	506 078,52	1 272 528,69			
3	—	—	506 060,27	1 272 549,39			
11	—	—	506 046,54	1 272 542,25			
10	—	—	506 039,64	1 272 531,07			
9	—	—	506 039,00	1 272 529,75			
23	—	—	506 030,68	1 272 522,39	Фотограмметрический метод	-	
19945	—	—	506 023,16	1 272 513,44			
19946	—	—	506 035,38	1 272 499,75			
5	—	—	506 045,06	1 272 495,81			

2. Сведения о частях границ уточняемого земельного участка с кадастровым номером 60:18:0140204:79 :

Обозначение части границ		Горизонтальное проложение (S), м	Описание прохождения части границ	Сведения о согласовании местоположения границ (согласовано/спорное)
от т.	до т.			
1	2	3	4	5
5	4	46,91	—	согласовано
4	3	27,60		
3	11	15,48		
11	10	13,14		
10	9	1,47		
9	23	11,11		
23	19945	11,69		
19945	19946	18,35		
19946	5	10,45		

3. Сведения о характеристиках уточняемого земельного участка с кадастровым номером 60:18:0140204:79 :

№ п/п	Наименование характеристики земельного участка	Значение характеристики
1	2	3
1.	Адрес земельного участка	—
1.1.	Сведения о местоположении земельного участка (при отсутствии адреса) в структурированном в соответствии с федеральной информационной адресной системой виде	Российская Федерация, Псковская область, Псковский р-н, СП "Писковичская волость" с/с, Ваулино д, Киршинская ул, д 30
1.2.	Дополнительные сведения о местоположении земельного участка	—
2.	Площадь земельного участка ± величина погрешности определения (вычисления) площади ($P \pm \Delta P$), м ²	1 497 ± 14,00
3.	Формула, примененная для вычисления предельной погрешности определения площади земельного участка, с подставленными значениями и итоговые (вычисленные) значения	$3,5 * 0,10 * \sqrt{(1\ 497,00)} = 14$
4.	Площадь земельного участка согласно сведениям Единого государственного реестра недвижимости (Ркад), м ²	1 500,00
5.	Оценка расхождения Р и Ркад ($P - P_{кад}$), м ²	3
6.	Предельный минимальный и максимальный размеры земельного участка (Рмин и Рмакс), м ²	Рмин = 500 Рмакс = 3 000
7.	Вид (виды) разрешенного использования	Для индивидуального жилищного строительства
7.1.	Дополнительные сведения об использовании земельного участка	—
8.	Кадастровый или иной государственный учетный номер (инвентарный) здания, сооружения, объекта незавершенного строительства, расположенного на земельном участке	—
9.	Сведения о земельных участках (землях общего пользования, территории общего пользования), посредством которых обеспечивается доступ	Земли общего пользования
10.	Иные сведения	—

4. Пояснения к сведениям об уточняемом земельном участке с кадастровым номером 60:18:0140204:79 :

1.	—
----	---

1. Сведения о характерных точках границ уточняемого земельного участка с кадастровым номером 60:18:0140204:82 :
 Система координат МСК-60, зона 1 Зона № 1

Обозначение характерных точек границ	Координаты, м				Метод определения координат	Формулы, примененные для расчета средней квадратической погрешности определения координат характерных точек границ (Mt), с подставленными в такие формулы значениями и итоговые (вычисленные) значения Mt, м	Описание закрепления точки
	содержатся в Едином государственном реестре недвижимости		определены в результате выполнения комплексных кадастровых работ				
	X	Y	X	Y			
1	2	3	4	5	6	7	8
8	—	—	506 165,41	1 272 268,52	Фотограмметрический метод	—	-
7	—	—	506 167,89	1 272 270,03			
6	—	—	506 175,73	1 272 275,88			
5	—	—	506 177,05	1 272 276,97			
4	—	—	506 179,80	1 272 279,54			
3	—	—	506 177,42	1 272 284,60			
2	—	—	506 176,77	1 272 288,85			
20025	—	—	506 173,18	1 272 293,39			
20026	—	—	506 157,15	1 272 281,30			
8	—	—	506 165,41	1 272 268,52			

2. Сведения о частях границ уточняемого земельного участка с кадастровым номером 60:18:0140204:82 :

Обозначение части границ		Горизонтальное проложение (S), м	Описание прохождения части границ	Сведения о согласовании местоположения границ (согласовано/спорное)
от т.	до т.			
1	2	3	4	5
8	7	2,90	—	согласовано
7	6	9,78		
6	5	1,71		
5	4	3,76		
4	3	5,59		
3	2	4,30		
2	20025	5,79		
20025	20026	20,08		
20026	8	15,22		

3. Сведения о характеристиках уточняемого земельного участка с кадастровым номером <u>60:18:0140204:82</u> :		
№ п/п	Наименование характеристики земельного участка	Значение характеристики
1	2	3
1.	Адрес земельного участка	—
1.1.	Сведения о местоположении земельного участка (при отсутствии адреса) в структурированном в соответствии с федеральной информационной адресной системой виде	Российская Федерация, Псковская область, Псковский р-н, СП "Писковичская волость" с/с, Ваулино д, Киршинская ул
1.2.	Дополнительные сведения о местоположении земельного участка	—
2.	Площадь земельного участка ± величина погрешности определения (вычисления) площади ($P \pm \Delta P$), м ²	300 ± 6,00
3.	Формула, примененная для вычисления предельной погрешности определения площади земельного участка, с подставленными значениями и итоговые (вычисленные) значения	$3,5 * 0,10 * \sqrt{(300,00)} = 6$
4.	Площадь земельного участка согласно сведениям Единого государственного реестра недвижимости (Ркад), м ²	300,00
5.	Оценка расхождения Р и Ркад ($P - P_{кад}$), м ²	0
6.	Предельный минимальный и максимальный размеры земельного участка (Рмин и Рмакс), м ²	Рмин = 500 Рмакс = 3 000
7.	Вид (виды) разрешенного использования	Для ведения личного подсобного хозяйства
7.1.	Дополнительные сведения об использовании земельного участка	—
8.	Кадастровый или иной государственный учетный номер (инвентарный) здания, сооружения, объекта незавершенного строительства, расположенного на земельном участке	60:18:0140204:358
9.	Сведения о земельных участках (землях общего пользования, территории общего пользования), посредством которых обеспечивается доступ	Земли общего пользования
10.	Иные сведения	—
4. Пояснения к сведениям об уточняемом земельном участке с кадастровым номером <u>60:18:0140204:82</u> :		
1.	—	—

1. Сведения о характерных точках границ уточняемого земельного участка с кадастровым номером 60:18:0140204:83 :
 Система координат МСК-60, зона 1 Зона № 1

Обозначение характерных точек границ	Координаты, м				Метод определения координат	Формулы, примененные для расчета средней квадратической погрешности определения координат характерных точек границ (Mt), с подставленными в такие формулы значениями и итоговые (вычисленные) значения Mt, м	Описание закрепления точки
	содержатся в Едином государственном реестре недвижимости		определены в результате выполнения комплексных кадастровых работ				
	X	Y	X	Y			
1	2	3	4	5	6	7	8
3	—	—	506 142,07	1 272 522,05	Фотограмметрический метод	—	-
20001	—	—	506 144,10	1 272 524,41			
19999	—	—	506 162,33	1 272 503,15			
2	—	—	506 158,83	1 272 499,81			
3	—	—	506 150,32	1 272 492,21			
4	—	—	506 144,22	1 272 486,50			
5	—	—	506 142,22	1 272 481,10			
6	—	—	506 140,51	1 272 476,06			
7	—	—	506 137,58	1 272 472,81			
10	—	—	506 139,46	1 272 469,24			
11	—	—	506 124,90	1 272 456,19			
12	—	—	506 119,78	1 272 450,81			
2	—	—	506 117,65	1 272 448,54			
3	—	—	506 108,66	1 272 440,06			
4	—	—	506 106,57	1 272 439,13			
5	—	—	506 103,98	1 272 439,81			
6	—	—	506 091,99	1 272 450,44			
7	—	—	506 083,70	1 272 456,68			
20000	—	—	506 085,86	1 272 459,55			
12	—	—	506 077,68	1 272 466,84			
13	—	—	506 080,75	1 272 470,35			
14	—	—	506 084,37	1 272 474,02			
15	—	—	506 083,96	1 272 474,44			

1	2	3	4	5	6	7	8
16	—	—	506 085,60	1 272 476,06	Фотограмметрический метод	—	-
17	—	—	506 088,32	1 272 474,07			
18	—	—	506 090,13	1 272 472,18			
19	—	—	506 092,65	1 272 474,61			
20	—	—	506 099,82	1 272 481,57			
3	—	—	506 121,89	1 272 503,49			
1	—	—	506 134,03	1 272 515,54			
2	—	—	506 140,70	1 272 521,11			
3	—	—	506 142,07	1 272 522,05			

2. Сведения о частях границ уточняемого земельного участка с кадастровым номером 60:18:0140204:83 :

Обозначение части границ		Горизонтальное проложение (S), м	Описание прохождения части границ	Сведения о согласовании местоположения границ (согласовано/спорное)
от т.	до т.			
1	2	3	4	5
3	20001	3,11	—	согласовано
20001	19999	28,01		
19999	2	4,84		
2	3	11,41		
3	4	8,36		
4	5	5,76		
5	6	5,32		
6	7	4,38		
7	10	4,03		
10	11	19,55		
11	12	7,43		
12	2	3,11		
2	3	12,36		
3	4	2,29		
4	5	2,68		
5	6	16,02		
6	7	10,38		
7	20000	3,59		
20000	12	10,96		
12	13	4,66		
13	14	5,15		

1	2	3	4	5
14	15	0,59	—	согласовано
15	16	2,31		
16	17	3,37		
17	18	2,62		
18	19	3,50		
19	20	9,99		
20	3	31,11		
3	1	17,11		
1	2	8,69		
2	3	1,66		

3. Сведения о характеристиках уточняемого земельного участка с кадастровым номером 60:18:0140204:83 :

№ п/п	Наименование характеристики земельного участка	Значение характеристики
1	2	3
1.	Адрес земельного участка	—
1.1.	Сведения о местоположении земельного участка (при отсутствии адреса) в структурированном в соответствии с федеральной информационной адресной системой виде	Российская Федерация, Псковская область, Псковский р-н, СП "Писковичская волость" с/с, Ваулино д, Киршинская ул, д 26
1.2.	Дополнительные сведения о местоположении земельного участка	—
2.	Площадь земельного участка ± величина погрешности определения (вычисления) площади ($P \pm \Delta P$), м ²	2 942 ± 19,00
3.	Формула, примененная для вычисления предельной погрешности определения площади земельного участка, с подставленными значениями и итоговые (вычисленные) значения	$3,5 * 0,10 * \sqrt{2\ 942,00} = 19$
4.	Площадь земельного участка согласно сведениям Единого государственного реестра недвижимости (Ркад), м ²	3 200,00
5.	Оценка расхождения P и Ркад ($P - P_{кад}$), м ²	258
6.	Предельный минимальный и максимальный размеры земельного участка (Pмин и Pмакс), м ²	Pмин = 500 Pмакс = —
7.	Вид (виды) разрешенного использования	Для ведения личного подсобного хозяйства
7.1.	Дополнительные сведения об использовании земельного участка	—
8.	Кадастровый или иной государственный учетный номер (инвентарный) здания, сооружения, объекта незавершенного строительства, расположенного на земельном участке	60:18:0140204:340

1	2	3
9.	Сведения о земельных участках (землях общего пользования, территории общего пользования), посредством которых обеспечивается доступ	Земли общего пользования
10.	Иные сведения	—

4. Пояснения к сведениям об уточняемом земельном участке с кадастровым номером 60:18:0140204:83 :

1.	—
----	---

1. Сведения о характерных точках границ уточняемого земельного участка с кадастровым номером 60:18:0140204:9 :
 Система координат МСК-60, зона 1 Зона № 1

Обозначение характерных точек границ	Координаты, м				Метод определения координат	Формулы, примененные для расчета средней квадратической погрешности определения координат характерных точек границ (Mt), с подставленными в такие формулы значениями и итоговые (вычисленные) значения Mt, м	Описание закрепления точки
	содержатся в Едином государственном реестре недвижимости		определены в результате выполнения комплексных кадастровых работ				
	X	Y	X	Y			
1	2	3	4	5	6	7	8
20074	—	—	506 193,21	1 272 176,54	Фотограмметрический метод	—	-
20075	—	—	506 179,70	1 272 184,35			
20076	—	—	506 165,91	1 272 159,97			
20077	—	—	506 178,74	1 272 152,60			
20074	—	—	506 193,21	1 272 176,54			

2. Сведения о частях границ уточняемого земельного участка с кадастровым номером 60:18:0140204:9 :

Обозначение части границ		Горизонтальное проложение (S), м	Описание прохождения части границ	Сведения о согласовании местоположения границ (согласовано/спорное)
от т.	до т.			
1	2	3	4	5
20074	20075	15,61	—	согласовано
20075	20076	28,01		
20076	20077	14,80		
20077	20074	27,97		

3. Сведения о характеристиках уточняемого земельного участка с кадастровым номером 60:18:0140204:9 :

№ п/п	Наименование характеристики земельного участка	Значение характеристики
1	2	3

1	2	3
1.	Адрес земельного участка	—
1.1.	Сведения о местоположении земельного участка (при отсутствии адреса) в структурированном в соответствии с федеральной информационной адресной системой виде	180006, Российская Федерация, Псковская область, Псковский р-н, Писковичская волость, Ваулино д, Строителей ул, д 18
1.2.	Дополнительные сведения о местоположении земельного участка	—
2.	Площадь земельного участка ± величина погрешности определения (вычисления) площади ($P \pm \Delta P$), м ²	425 ± 7,00
3.	Формула, примененная для вычисления предельной погрешности определения площади земельного участка, с подставленными значениями и итоговые (вычисленные) значения	$3,5 * 0,10 * \sqrt{(425,00)} = 7$
4.	Площадь земельного участка согласно сведениям Единого государственного реестра недвижимости (Ркад), м ²	400,00
5.	Оценка расхождения Р и Ркад ($P - P_{кад}$), м ²	25
6.	Предельный минимальный и максимальный размеры земельного участка (Рмин и Рмакс), м ²	Рмин = 500 Рмакс = 3 000
7.	Вид (виды) разрешенного использования	Для жилой застройки
7.1.	Дополнительные сведения об использовании земельного участка	—
8.	Кадастровый или иной государственный учетный номер (инвентарный) здания, сооружения, объекта незавершенного строительства, расположенного на земельном участке	60:18:0140204:464
9.	Сведения о земельных участках (землях общего пользования, территории общего пользования), посредством которых обеспечивается доступ	Земли общего пользования
10.	Иные сведения	—
4. Пояснения к сведениям об уточняемом земельном участке с кадастровым номером		60:18:0140204:9 :
1.	—	—

1. Сведения о характерных точках границ уточняемого земельного участка с кадастровым номером 60:18:0140204:94 :
 Система координат МСК-60, зона 1 Зона № 1

Обозначение характерных точек границ	Координаты, м				Метод определения координат	Формулы, примененные для расчета средней квадратической погрешности определения координат характерных точек границ (Mt), с подставленными в такие формулы значениями и итоговые (вычисленные) значения Mt, м	Описание закрепления точки
	содержатся в Едином государственном реестре недвижимости		определены в результате выполнения комплексных кадастровых работ				
	X	Y	X	Y			
1	2	3	4	5	6	7	8
3	—	—	506 299,28	1 272 093,08	Фотограмметрический метод	—	-
19955	—	—	506 305,63	1 272 105,79			
19956	—	—	506 294,14	1 272 112,92			
19957	—	—	506 286,89	1 272 100,12			
3	—	—	506 299,28	1 272 093,08			

2. Сведения о частях границ уточняемого земельного участка с кадастровым номером 60:18:0140204:94 :

Обозначение части границ		Горизонтальное проложение (S), м	Описание прохождения части границ	Сведения о согласовании местоположения границ (согласовано/спорное)
от т.	до т.			
1	2	3	4	5
3	19955	14,21	—	согласовано
19955	19956	13,52		
19956	19957	14,71		
19957	3	14,25		

3. Сведения о характеристиках уточняемого земельного участка с кадастровым номером 60:18:0140204:94 :

№ п/п	Наименование характеристики земельного участка	Значение характеристики
1	2	3
1.	Адрес земельного участка	—
1.1.	Сведения о местоположении земельного участка (при отсутствии адреса) в структурированном в соответствии с федеральной информационной адресной системой виде	Российская Федерация, Псковская область, Псковский р-н, СП "Писковичская волость" с/с, Ваулино д, Строителей ул, д 26
1.2.	Дополнительные сведения о местоположении земельного участка	—

1	2	3
2.	Площадь земельного участка ± величина погрешности определения (вычисления) площади ($P \pm \Delta P$), м ²	200 ± 5,00
3.	Формула, примененная для вычисления предельной погрешности определения площади земельного участка, с подставленными значениями и итоговые (вычисленные) значения	$3,5 * 0,10 * \sqrt{(200,00)} = 5$
4.	Площадь земельного участка согласно сведениям Единого государственного реестра недвижимости (Ркад), м ²	200,00
5.	Оценка расхождения P и Ркад ($P - P_{кад}$), м ²	0
6.	Предельный минимальный и максимальный размеры земельного участка (Рмин и Рмакс), м ²	Рмин = 500 Рмакс = 3 000
7.	Вид (виды) разрешенного использования	Для обслуживания зданий и сооружений
7.1.	Дополнительные сведения об использовании земельного участка	—
8.	Кадастровый или иной государственный учетный номер (инвентарный) здания, сооружения, объекта незавершенного строительства, расположенного на земельном участке	60:18:0140204:291
9.	Сведения о земельных участках (землях общего пользования, территории общего пользования), посредством которых обеспечивается доступ	Земли общего пользования
10.	Иные сведения	—
4. Пояснения к сведениям об уточняемом земельном участке с кадастровым номером		60:18:0140204:94 :
1.	—	—

Сведения об образуемых земельных участках

1. Сведения о характерных точках границ образуемого земельного участка _____ :

_____ обозначение земельного участка

Система координат _____

Зона № _____

Обозначение характерных точек границ	Координаты, м		Метод определения координат	Формулы, примененные для расчета средней квадратической погрешности определения координат характерных точек границ (Mt), с подставленными в такие формулы значениями и итоговые (вычисленные) значения Mt, м	Описание закрепления точки
	X	Y			
1	2	3	4	5	6

2. Сведения о частях границ образуемого земельного участка _____ :

_____ обозначение земельного участка

Обозначение части границ		Горизонтальное проложение (S), м	Описание прохождения части границ	Сведения о согласовании местоположения границ (согласовано/спорное)
от т.	до т.			
1	2	3	4	5

3. Сведения о характеристиках образуемого земельного участка _____ :

_____ обозначение земельного участка

№ п/п	Наименование характеристики земельного участка	Значение характеристики
1	2	3
1.	Адрес земельного участка	
1.1.	Сведения о местоположении земельного участка (при отсутствии адреса) в структурированном в соответствии с федеральной информационной адресной системой виде	
1.2.	Дополнительные сведения о местоположении земельного участка	
2.	Категория земель	
3.	Вид (виды) разрешенного использования	
3.1.	Дополнительные сведения об использовании земельного участка	
4.	Реестровый номер границ территориальной зоны или в случае отсутствия такого реестрового номера ее индивидуальное обозначение (вид, тип, номер, индекс)	
5.	Площадь земельного участка ± величина погрешности определения (вычисления) площади ($P \pm \Delta P$), м ²	

1	2	3
6.	Формула, примененная для вычисления предельной погрешности определения площади земельного участка, с подставленными значениями и итоговые (вычисленные) значения	
7.	Предельный минимальный и максимальный размеры земельного участка (Рмин) и (Рмакс), м ²	
8.	Кадастровый или иной государственный учетный номер (инвентарный) объекта недвижимости, расположенного на образуемом земельном участке	
9.	Кадастровые номера исходных земельных участков	
9.1.	Кадастровый номер входящего в состав земельного участка, представляющего собой единое землепользование (номер контура многоконтурного земельного участка), преобразование которого осуществляется	
9.2.	Кадастровые номера земельных участков, исключаемых из состава измененного (исходного) земельного участка, представляющего собой единое землепользование	
9.3.	Кадастровый или иной государственный учетный номер (инвентарный) объекта недвижимости, расположенного на измененном земельном участке	
10.	Условный номер земельного участка	
11.	Учетный номер проекта межевания территории	
12.	Дополнительные сведения об образовании земельного участка	
13.	Сведения о земельных участках (землях общего пользования, территории общего пользования), посредством которых обеспечивается доступ	
14.	Иные сведения	
4. Пояснения к сведениям об образуемом земельном участке _____ : обозначение земельного участка		
1.		

Сведения об уточняемых земельных участках, необходимые для исправления реестровых ошибок в сведениях о местоположении их границ

1. Сведения о характерных точках границ уточняемого земельного участка с кадастровым номером 60:18:0140204:117 :

Система координат МСК-60, зона 1 Зона № 1

Обозначение характерных точек границ	Координаты, м				Метод определения координат	Формулы, примененные для расчета средней квадратической погрешности определения координат характерных точек границ (Mt), с подставленными в такие формулы значениями и итоговые (вычисленные) значения Mt, м	Описание закрепления точки
	содержатся в Едином государственном реестре недвижимости		определены в результате выполнения комплексных кадастровых работ				
	X	Y	X	Y			
1	2	3	4	5	6	7	8
16	—	—	506 011,30	1 272 543,16	Фотограмметрический метод	—	-
9	—	—	506 022,35	1 272 554,03			
27	—	—	506 017,37	1 272 559,18			
26	—	—	506 018,64	1 272 560,41			
25	—	—	506 009,20	1 272 575,05			
19932	—	—	505 995,75	1 272 562,69			
19933	—	—	505 998,22	1 272 560,03			
19934	—	—	505 995,31	1 272 557,17			
19935	—	—	506 006,86	1 272 544,10			
19936	—	—	506 008,67	1 272 545,83			
16	—	—	506 011,30	1 272 543,16			

2. Сведения о частях границ уточняемого земельного участка с кадастровым номером 60:18:0140204:117 :

Обозначение части границ		Горизонтальное проложение (S), м	Описание прохождения части границ	Сведения о согласовании местоположения границ (согласовано/спорное)
от т.	до т.			
1	2	3	4	5
16	9	15,50	—	согласовано
9	27	7,16		
27	26	1,77		
26	25	17,42		
25	19932	18,27		
19932	19933	3,63		
19933	19934	4,08		

1	2	3	4	5
19934	19935	17,44	—	согласовано
19935	19936	2,50		
19936	16	3,75		

3. Сведения о характеристиках уточняемого земельного участка с кадастровым номером 60:18:0140204:117 :

№ п/п	Наименование характеристики	Значение характеристики
1	2	3
1.	Адрес земельного участка	—
1.1.	Сведения о местоположении земельного участка (при отсутствии адреса) в структурированном в соответствии с федеральной информационной адресной системой виде	Российская Федерация, Псковская область, Псковский р-н, СП "Писковичская волость" с/с, Ваулино д, Киршинская ул, д 32
1.2.	Дополнительные сведения о местоположении земельного участка	—
2.	Площадь земельного участка ± величина погрешности определения (вычисления) площади ($P \pm \Delta P$), м ²	470 ± 8,00
3.	Формула, примененная для вычисления предельной погрешности определения площади земельного участка, с подставленными значениями и итоговые (вычисленные) значения	$3,5 * 0,10 * \sqrt{(470,00)} = 8$
4.	Площадь земельного участка согласно сведениям Единого государственного реестра недвижимости (Ркад), м ²	470,00
5.	Оценка расхождения Р и Ркад ($P - P_{кад}$), м ²	0
6.	Предельный минимальный и максимальный размеры земельного участка (Рмин и Рмакс), м ²	Рмин = Рмин = 500 Рмакс = Рмакс = 3 000
7.	Кадастровый или иной государственный учетный номер (инвентарный) здания, сооружения, объекта незавершенного строительства, расположенного на земельном участке	60:18:0140204:347
8.	Вид (виды) разрешенного использования	Для индивидуального садоводства
8.1.	Дополнительные сведения об использовании земельного участка	—
9.	Сведения о земельных участках (землях общего пользования, территории общего пользования), посредством которых обеспечивается доступ	Земли общего пользования
10.	Иные сведения	—

4. Пояснения к сведениям об уточняемом земельном участке с кадастровым номером 60:18:0140204:117 :

1.	—
----	---

1. Сведения о характерных точках границ уточняемого земельного участка с кадастровым номером 60:18:0140204:118 :
 Система координат МСК-60, зона 1 Зона № 1

Обозначение характерных точек границ	Координаты, м				Метод определения координат	Формулы, примененные для расчета средней квадратической погрешности определения координат характерных точек границ (Mt), с подставленными в такие формулы значениями и итоговые (вычисленные) значения Mt, м	Описание закрепления точки
	содержатся в Едином государственном реестре недвижимости		определены в результате выполнения комплексных кадастровых работ				
	X	Y	X	Y			
1	2	3	4	5	6	7	8
3	506 060,27	1 272 549,39	506 060,27	1 272 549,39	Фотограмметрический метод	—	—
12	506 046,76	1 272 542,61	506 046,76	1 272 542,61			
303	506 040,69	1 272 547,04	506 040,69	1 272 547,04			
8	506 052,76	1 272 558,16	506 052,76	1 272 558,16			
1	506 073,64	1 272 577,37	506 073,64	1 272 577,37			
2	506 089,43	1 272 590,37	506 089,43	1 272 590,37			
20086	506 091,81	1 272 592,35	506 091,81	1 272 592,35			
20087	506 097,64	1 272 583,35	506 097,64	1 272 583,35			
3	506 060,27	1 272 549,39	506 060,27	1 272 549,39			

2. Сведения о частях границ уточняемого земельного участка с кадастровым номером 60:18:0140204:118 :

Обозначение части границ		Горизонтальное проложение (S), м	Описание прохождения части границ	Сведения о согласовании местоположения границ (согласовано/спорное)
от т.	до т.			
1	2	3	4	5
3	12	15,12	—	согласовано
12	303	7,51		
303	8	16,41		
8	1	28,37		
1	2	20,45		
2	20086	3,10		
20086	20087	10,72		
20087	3	50,50		

3. Сведения о характеристиках уточняемого земельного участка с кадастровым номером 60:18:0140204:118 :

№ п/п	Наименование характеристики	Значение характеристики
-------	-----------------------------	-------------------------

1	2	3
1.	Адрес земельного участка	—
1.1.	Сведения о местоположении земельного участка (при отсутствии адреса) в структурированном в соответствии с федеральной информационной адресной системой виде	Российская Федерация, Псковская область, Псковский р-н, СП "Писковичская волость" с/с, Ваулино д
1.2.	Дополнительные сведения о местоположении земельного участка	—
2.	Площадь земельного участка ± величина погрешности определения (вычисления) площади ($P \pm \Delta P$), м ²	730 ± 9,00
3.	Формула, примененная для вычисления предельной погрешности определения площади земельного участка, с подставленными значениями и итоговые (вычисленные) значения	$3,5 * 0,10 * \sqrt{(730,00)} = 9$
4.	Площадь земельного участка согласно сведениям Единого государственного реестра недвижимости (Ркад), м ²	730,00
5.	Оценка расхождения P и Ркад ($P - P_{кад}$), м ²	0
6.	Предельный минимальный и максимальный размеры земельного участка (Рмин и Рмакс), м ²	Рмин = Рмин = 500 Рмакс = Рмакс = 3 000
7.	Кадастровый или иной государственный учетный номер (инвентарный) здания, сооружения, объекта незавершенного строительства, расположенного на земельном участке	—
8.	Вид (виды) разрешенного использования	Для индивидуального садоводства
8.1.	Дополнительные сведения об использовании земельного участка	—
9.	Сведения о земельных участках (землях общего пользования, территории общего пользования), посредством которых обеспечивается доступ	Земли общего пользования
10.	Иные сведения	—
4. Пояснения к сведениям об уточняемом земельном участке с кадастровым номером		60:18:0140204:118 :
1.	—	—

1. Сведения о характерных точках границ уточняемого земельного участка с кадастровым номером 60:18:0140204:12 :
 Система координат МСК-60, зона 1 Зона № 1

Обозначение характерных точек границ	Координаты, м				Метод определения координат	Формулы, примененные для расчета средней квадратической погрешности определения координат характерных точек границ (Mt), с подставленными в такие формулы значениями и итоговые (вычисленные) значения Mt, м	Описание закрепления точки
	содержатся в Едином государственном реестре недвижимости		определены в результате выполнения комплексных кадастровых работ				
	X	Y	X	Y			
1	2	3	4	5	6	7	8
20019	—	—	505 961,00	1 272 579,40	Фотограмметрический метод	—	-
20006	—	—	505 963,52	1 272 582,55			
20007	—	—	505 979,45	1 272 600,51			
20008	—	—	505 990,44	1 272 590,66			
20009	—	—	506 016,13	1 272 618,63			
20	—	—	506 032,65	1 272 604,82			
21	—	—	506 018,70	1 272 589,42			
22	—	—	506 015,92	1 272 586,25			
23	—	—	506 012,25	1 272 581,67			
24	—	—	506 009,82	1 272 578,95			
25	—	—	506 009,20	1 272 575,05	Фотограмметрический метод	-	
19932	—	—	505 995,75	1 272 562,69			
19933	—	—	505 998,22	1 272 560,03			
19934	—	—	505 995,31	1 272 557,17			
20020	—	—	505 988,09	1 272 552,14			
20019	—	—	505 961,00	1 272 579,40			

2. Сведения о частях границ уточняемого земельного участка с кадастровым номером 60:18:0140204:12 :

Обозначение части границ		Горизонтальное проложение (S), м	Описание прохождения части границ	Сведения о согласовании местоположения границ (согласовано/спорное)
от т.	до т.			
1	2	3	4	5
20019	20006	4,03	—	согласовано
20006	20007	24,01		
20007	20008	14,76		

1	2	3	4	5
20008	20009	37,98	—	согласовано
20009	20	21,53		
20	21	20,78		
21	22	4,22		
22	23	5,87		
23	24	3,65		
24	25	3,95		
25	19932	18,27		
19932	19933	3,63		
19933	19934	4,08		
19934	20020	8,80		
20020	20019	38,43		

3. Сведения о характеристиках уточняемого земельного участка с кадастровым номером 60:18:0140204:12 :

№ п/п	Наименование характеристики	Значение характеристики
1	2	3
1.	Адрес земельного участка	—
1.1.	Сведения о местоположении земельного участка (при отсутствии адреса) в структурированном в соответствии с федеральной информационной адресной системой виде	Российская Федерация, Псковская область, Псковский р-н, СП "Писковичская волость" с/с, Ваулино д, Киршинская ул, д 34
1.2.	Дополнительные сведения о местоположении земельного участка	—
2.	Площадь земельного участка ± величина погрешности определения (вычисления) площади ($P \pm \Delta P$), м ²	1 975 ± 16,00
3.	Формула, примененная для вычисления предельной погрешности определения площади земельного участка, с подставленными значениями и итоговые (вычисленные) значения	$3,5 * 0,10 * \sqrt{(1\ 975,00)} = 16$
4.	Площадь земельного участка согласно сведениям Единого государственного реестра недвижимости (Ркад), м ²	1 975,00
5.	Оценка расхождения Р и Ркад ($P - P_{кад}$), м ²	0
6.	Предельный минимальный и максимальный размеры земельного участка (Рмин и Рмакс), м ²	Рмин = Рмин = 500 Рмакс = Рмакс = 3 000
7.	Кадастровый или иной государственный учетный номер (инвентарный) здания, сооружения, объекта незавершенного строительства, расположенного на земельном участке	60:18:0140204:354

1	2	3
8.	Вид (виды) разрешенного использования	Для ведения личного подсобного хозяйства
8.1.	Дополнительные сведения об использовании земельного участка	—
9.	Сведения о земельных участках (землях общего пользования, территории общего пользования), посредством которых обеспечивается доступ	Земли общего пользования
10.	Иные сведения	—

4. Пояснения к сведениям об уточняемом земельном участке с кадастровым номером 60:18:0140204:12 :

1.	—
----	---

1. Сведения о характерных точках границ уточняемого земельного участка с кадастровым номером 60:18:0140204:13 :

Система координат МСК-60, зона 1 Зона № 1

Обозначение характерных точек границ	Координаты, м				Метод определения координат	Формулы, примененные для расчета средней квадратической погрешности определения координат характерных точек границ (Mt), с подставленными в такие формулы значениями и итоговые (вычисленные) значения Mt, м	Описание закрепления точки
	содержатся в Едином государственном реестре недвижимости		определены в результате выполнения комплексных кадастровых работ				
	X	Y	X	Y			
1	2	3	4	5	6	7	8
486	—	—	505 956,85	1 272 588,80	Фотограмметрический метод	—	-
20006	—	—	505 963,52	1 272 582,55			
20007	—	—	505 979,45	1 272 600,51			
20008	—	—	505 990,44	1 272 590,66			
20009	—	—	506 016,13	1 272 618,63			
487	—	—	505 999,64	1 272 634,06			
486	—	—	505 956,85	1 272 588,80			

2. Сведения о частях границ уточняемого земельного участка с кадастровым номером 60:18:0140204:13 :

Обозначение части границ		Горизонтальное проложение (S), м	Описание прохождения части границ	Сведения о согласовании местоположения границ (согласовано/спорное)
от т.	до т.			
1	2	3	4	5
486	20006	9,14	—	согласовано
20006	20007	24,01		
20007	20008	14,76		

1	2	3	4	5
20008	20009	37,98	—	согласовано
20009	487	22,58		
487	486	62,29		

3. Сведения о характеристиках уточняемого земельного участка с кадастровым номером 60:18:0140204:13 :

№ п/п	Наименование характеристики	Значение характеристики
1	2	3
1.	Адрес земельного участка	—
1.1.	Сведения о местоположении земельного участка (при отсутствии адреса) в структурированном в соответствии с федеральной информационной адресной системой виде	Российская Федерация, Псковская область, Псковский р-н, СП "Писковичская волость" с/с, Ваулино д
1.2.	Дополнительные сведения о местоположении земельного участка	—
2.	Площадь земельного участка ± величина погрешности определения (вычисления) площади ($P \pm \Delta P$), м ²	1 083 ± 12,00
3.	Формула, примененная для вычисления предельной погрешности определения площади земельного участка, с подставленными значениями и итоговые (вычисленные) значения	$3,5 * 0,10 * \sqrt{(1\ 083,00)} = 12$
4.	Площадь земельного участка согласно сведениям Единого государственного реестра недвижимости (Ркад), м ²	1 025,00
5.	Оценка расхождения Р и Ркад ($P - P_{кад}$), м ²	58
6.	Предельный минимальный и максимальный размеры земельного участка (Рмин и Рмакс), м ²	Рмин = Рмин = 500 Рмакс = Рмакс = 3 000
7.	Кадастровый или иной государственный учетный номер (инвентарный) здания, сооружения, объекта незавершенного строительства, расположенного на земельном участке	60:18:0140204:503
8.	Вид (виды) разрешенного использования	Для ведения личного подсобного хозяйства
8.1.	Дополнительные сведения об использовании земельного участка	—
9.	Сведения о земельных участках (землях общего пользования, территории общего пользования), посредством которых обеспечивается доступ	, Земли общего пользования
10.	Иные сведения	—

4. Пояснения к сведениям об уточняемом земельном участке с кадастровым номером 60:18:0140204:13 :

1.	—
----	---

1. Сведения о характерных точках границ уточняемого земельного участка с кадастровым номером 60:18:0140204:2 :
 Система координат МСК-60, зона 1 Зона № 1

Обозначение характерных точек границ	Координаты, м				Метод определения координат	Формулы, примененные для расчета средней квадратической погрешности определения координат характерных точек границ (Mt), с подставленными в такие формулы значениями и итоговые (вычисленные) значения Mt, м	Описание закрепления точки
	содержатся в Едином государственном реестре недвижимости		определены в результате выполнения комплексных кадастровых работ				
	X	Y	X	Y			
1	2	3	4	5	6	7	8
20010	—	—	505 994,26	1 272 641,30	Фотограмметрический метод	—	-
20011	—	—	506 020,78	1 272 666,45			
20014	—	—	506 037,11	1 272 649,45			
20012	—	—	506 048,68	1 272 638,72			
20013	—	—	506 057,04	1 272 630,34			
20	—	—	506 032,65	1 272 604,82			
20009	—	—	506 016,13	1 272 618,63			
20010	—	—	505 994,26	1 272 641,30			

2. Сведения о частях границ уточняемого земельного участка с кадастровым номером 60:18:0140204:2 :

Обозначение части границ		Горизонтальное проложение (S), м	Описание прохождения части границ	Сведения о согласовании местоположения границ (согласовано/спорное)
от т.	до т.			
1	2	3	4	5
20010	20011	36,55	—	согласовано
20011	20014	23,57		
20014	20012	15,78		
20012	20013	11,84		
20013	20	35,30		
20	20009	21,53		
20009	20010	31,50		

3. Сведения о характеристиках уточняемого земельного участка с кадастровым номером 60:18:0140204:2 :

№ п/п	Наименование характеристики	Значение характеристики
1	2	3

1	2	3
1.	Адрес земельного участка	—
1.1.	Сведения о местоположении земельного участка (при отсутствии адреса) в структурированном в соответствии с федеральной информационной адресной системой виде	Российская Федерация, Псковская область, Псковский р-н, СП "Писковичская волость" с/с, Ваулино д
1.2.	Дополнительные сведения о местоположении земельного участка	—
2.	Площадь земельного участка ± величина погрешности определения (вычисления) площади ($P \pm \Delta P$), м ²	1 896 ± 15,00
3.	Формула, примененная для вычисления предельной погрешности определения площади земельного участка, с подставленными значениями и итоговые (вычисленные) значения	$3,5*0,10*\sqrt{(1\ 896,00)} = 15$
4.	Площадь земельного участка согласно сведениям Единого государственного реестра недвижимости (Ркад), м ²	1 892,00
5.	Оценка расхождения Р и Ркад ($P - P_{кад}$), м ²	4
6.	Предельный минимальный и максимальный размеры земельного участка (Рмин и Рмакс), м ²	Рмин = Рмин = 500 Рмакс = Рмакс = 3 000
7.	Кадастровый или иной государственный учетный номер (инвентарный) здания, сооружения, объекта незавершенного строительства, расположенного на земельном участке	60:18:0140204:352
8.	Вид (виды) разрешенного использования	Для ведения личного подсобного хозяйства
8.1.	Дополнительные сведения об использовании земельного участка	—
9.	Сведения о земельных участках (землях общего пользования, территории общего пользования), посредством которых обеспечивается доступ	Земли общего пользования
10.	Иные сведения	—
4. Пояснения к сведениям об уточняемом земельном участке с кадастровым номером		60:18:0140204:2 :
1.	—	—

1. Сведения о характерных точках границ уточняемого земельного участка с кадастровым номером 60:18:0140204:31 :
 Система координат МСК-60, зона 1 Зона № 1

Обозначение характерных точек границ	Координаты, м				Метод определения координат	Формулы, примененные для расчета средней квадратической погрешности определения координат характерных точек границ (Mt), с подставленными в такие формулы значениями и итоговые (вычисленные) значения Mt, м	Описание закрепления точки
	содержатся в Едином государственном реестре недвижимости		определены в результате выполнения комплексных кадастровых работ				
	X	Y	X	Y			
1	2	3	4	5	6	7	8
428	—	—	506 310,59	1 272 338,56	Фотограмметрический метод	—	—
427	—	—	506 305,17	1 272 347,51			
426	—	—	506 283,32	1 272 374,71			
425	—	—	506 265,53	1 272 364,70			
19973	—	—	506 269,93	1 272 358,15			
4	—	—	506 230,87	1 272 336,58			
3	—	—	506 236,62	1 272 328,61	—	—	Угол забора (изгороди, ограды, металлической сеткой)
19974	—	—	506 247,73	1 272 312,73	Фотограмметрический метод	—	—
19975	—	—	506 261,87	1 272 312,73			
19978	—	—	506 298,13	1 272 332,05			
19979	—	—	506 303,45	1 272 335,14			
19976	—	—	506 309,08	1 272 338,04			
428	—	—	506 310,59	1 272 338,56			

2. Сведения о частях границ уточняемого земельного участка с кадастровым номером 60:18:0140204:31 :

Обозначение части границ		Горизонтальное проложение (S), м	Описание прохождения части границ	Сведения о согласовании местоположения границ (согласовано/спорное)
от т.	до т.			
1	2	3	4	5
428	427	10,46	—	согласовано
427	426	34,89		
426	425	20,41		
425	19973	7,89		

1	2	3	4	5
19973	4	44,62	—	согласовано
4	3	9,83		
3	19974	19,38		
19974	19975	14,14		
19975	19978	41,09		
19978	19979	6,15		
19979	19976	6,33		
19976	428	1,60		

3. Сведения о характеристиках уточняемого земельного участка с кадастровым номером 60:18:0140204:31 :

№ п/п	Наименование характеристики	Значение характеристики
1	2	3
1.	Адрес земельного участка	—
1.1.	Сведения о местоположении земельного участка (при отсутствии адреса) в структурированном в соответствии с федеральной информационной адресной системой виде	Российская Федерация, Псковская область, Псковский р-н, СП "Писковичская волость" с/с, Ваулино д, Киршинская ул, д 12
1.2.	Дополнительные сведения о местоположении земельного участка	—
2.	Площадь земельного участка ± величина погрешности определения (вычисления) площади ($P \pm \Delta P$), м ²	2 537 ± 18,00
3.	Формула, примененная для вычисления предельной погрешности определения площади земельного участка, с подставленными значениями и итоговые (вычисленные) значения	$3,5*0,10*\sqrt{(2\ 537,00)} = 18$
4.	Площадь земельного участка согласно сведениям Единого государственного реестра недвижимости (Ркад), м ²	2 500,00
5.	Оценка расхождения Р и Ркад ($P - P_{кад}$), м ²	37
6.	Предельный минимальный и максимальный размеры земельного участка (Рмин и Рмакс), м ²	Рмин = Рмин = 500 Рмакс = Рмакс = 3 000
7.	Кадастровый или иной государственный учетный номер (инвентарный) здания, сооружения, объекта незавершенного строительства, расположенного на земельном участке	60:18:0140204:333
8.	Вид (виды) разрешенного использования	Для ведения личного подсобного хозяйства
8.1.	Дополнительные сведения об использовании земельного участка	—

1	2				3			
9.	Сведения о земельных участках (землях общего пользования, территории общего пользования), посредством которых обеспечивается доступ				Земли общего пользования			
10.	Иные сведения				—			
4. Пояснения к сведениям об уточняемом земельном участке с кадастровым номером					60:18:0140204:31			
1.	—				—			
1. Сведения о характерных точках границ уточняемого земельного участка с кадастровым номером					60:18:0140204:88			
Система координат <u>МСК-60, зона 1</u>					Зона № <u>1</u>			
Обозначение характерных точек границ	Координаты, м				Метод определения координат	Формулы, примененные для расчета средней квадратической погрешности определения координат характерных точек границ (Mt), с подставленными в такие формулы значениями и итоговые (вычисленные) значения Mt, м	Описание закрепления точки	
	содержатся в Едином государственном реестре недвижимости		определены в результате выполнения комплексных кадастровых работ					
	X	Y	X	Y				
1	2	3	4	5	6	7	8	
22	—	—	506 306,12	1 272 118,43	Фотограмметрический метод	—	-	
21	—	—	506 309,74	1 272 124,54				
20	—	—	506 314,36	1 272 132,87				
25	—	—	506 323,07	1 272 148,58	—	—	—	
18	—	—	506 323,84	1 272 148,93	Фотограмметрический метод	—	-	
16	—	—	506 326,79	1 272 154,62				
15	—	—	506 325,50	1 272 155,29				
14	—	—	506 326,85	1 272 157,50				
13	—	—	506 332,08	1 272 167,55				
12	—	—	506 334,58	1 272 171,33				
11	—	—	506 337,50	1 272 176,51				
19908	—	—	506 324,73	1 272 181,07				
19909	—	—	506 293,47	1 272 124,22				
19910	—	—	506 303,00	1 272 118,63				
19911	—	—	506 304,07	1 272 117,79				
22	—	—	506 306,12	1 272 118,43				

2. Сведения о частях границ уточняемого земельного участка с кадастровым номером 60:18:0140204:88 :

Обозначение части границ		Горизонтальное проложение (S), м	Описание прохождения части границ	Сведения о согласовании местоположения границ (согласовано/спорное)
от т.	до т.			
1	2	3	4	5
22	21	7,10	—	согласовано
21	20	9,53		
20	25	17,96		
25	18	0,85		
18	16	6,41		
16	15	1,45		
15	14	2,59		
14	13	11,33		
13	12	4,53		
12	11	5,95		
11	19908	13,56		
19908	19909	64,88		
19909	19910	11,05		
19910	19911	1,36		
19911	22	2,15		

3. Сведения о характеристиках уточняемого земельного участка с кадастровым номером 60:18:0140204:88 :

№ п/п	Наименование характеристики	Значение характеристики
1	2	3
1.	Адрес земельного участка	—
1.1.	Сведения о местоположении земельного участка (при отсутствии адреса) в структурированном в соответствии с федеральной информационной адресной системой виде	Российская Федерация, Псковская область, Псковский р-н, СП "Писковичская волость" с/с, Ваулино д, Строителей ул, д 11, кв 1
1.2.	Дополнительные сведения о местоположении земельного участка	—
2.	Площадь земельного участка ± величина погрешности определения (вычисления) площади ($P \pm \Delta P$), м ²	914 ± 11,00
3.	Формула, примененная для вычисления предельной погрешности определения площади земельного участка, с подставленными значениями и итоговые (вычисленные) значения	$3,5*0,10*\sqrt{(914,00)} = 11$

1	2	3
4.	Площадь земельного участка согласно сведениям Единого государственного реестра недвижимости (Ркад), м ²	917,00
5.	Оценка расхождения Р и Ркад (Р - Ркад), м ²	3
6.	Предельный минимальный и максимальный размеры земельного участка (Рмин и Рмакс), м ²	Рмин = Рмин = 500 Рмакс = Рмакс = 3 000
7.	Кадастровый или иной государственный учетный номер (инвентарный) здания, сооружения, объекта незавершенного строительства, расположенного на земельном участке	60:18:0140204:283
8.	Вид (виды) разрешенного использования	Для ведения личного подсобного хозяйства
8.1.	Дополнительные сведения об использовании земельного участка	—
9.	Сведения о земельных участках (землях общего пользования, территории общего пользования), посредством которых обеспечивается доступ	Земли общего пользования
10.	Иные сведения	—
4. Пояснения к сведениям об уточняемом земельном участке с кадастровым номером		60:18:0140204:88 :
1.	—	

Описание местоположения здания, сооружения, объекта незавершенного строительства на земельном участке

1. Сведения о характерных точках контура объекта недвижимости с кадастровым номером 60:18:0140204:283 :

Система координат МСК-60, зона 1 Зона № 1

Обозначение характерных точек границ	Содержатся в Едином государственном реестре недвижимости			Определены в ходе выполнения комплексных кадастровых работ			Метод определения координат	Формулы, примененные для расчета средней квадратической погрешности определения координат характерных точек (Mt), м, с подставленными в такие формулы значениями и итоговые (вычисленные) значения Mt, м
	координаты, м		Радиус, м	координаты, м		Радиус, м		
	X	Y	R	X	Y	R		
1	2	3	4	5	6	7	8	9
н19912 О	—	—	—	506 303,64	1 272 126,09	—	Фотограмметрический метод	$\sqrt{(0,10^2 + 0,10^2)} = 0,10$
н19913 О	—	—	—	506 311,17	1 272 121,41	—		
н19914 О	—	—	—	506 310,58	1 272 120,60	—		
н19915 О	—	—	—	506 314,63	1 272 117,99	—		
н19916 О	—	—	—	506 319,98	1 272 127,50	—		
н19917 О	—	—	—	506 313,28	1 272 131,81	—		
н19918 О	—	—	—	506 315,95	1 272 135,95	—		
н19919 О	—	—	—	506 311,53	1 272 138,80	—		
н19912 О	—	—	—	506 303,64	1 272 126,09	—		

2. Сведения о характеристиках объекта недвижимости с кадастровым номером 60:18:0140204:283 :

№ п/п	Наименование характеристики	Значение характеристики
1	2	3
1.	Вид объекта недвижимости	Здание

1	2	3
2.	Ранее присвоенный государственный учетный номер (инвентарный) здания, сооружения, объекта незавершенного строительства	—
3.	Кадастровый номер земельного участка (земельных участков), в границах которого (которых) расположены здание, сооружение, объект незавершенного строительства	60:18:0140204:88, 60:18:0140204:842
4.	Уникальный учетный номер кадастрового квартала, в границах которого расположены здание, сооружение, объект незавершенного строительства	60:18:0140204
5.	Адрес здания, сооружения, объекта незавершенного строительства	—
5.1.	Сведения о местоположении здания, сооружения, объекта незавершенного строительства (при отсутствии адреса) в структурированном в соответствии с федеральной информационной адресной системой виде	180006, Российская Федерация, Псковская область, Псковский р-н, СП "Писковичская волость" с/с, Ваулино д, Строителей ул, д 11
5.2.	Дополнительные сведения о местоположении	—
6.	Иные сведения	—

3. Пояснения к сведениям об объекте недвижимости с кадастровым номером 60:18:0140204:283 :

1.	—
----	---

1. Сведения о характерных точках контура объекта недвижимости с кадастровым номером 60:18:0140204:285 :

Система координат		МСК-60, зона 1					Зона № 1	
Обозначение характерных точек границ	Содержатся в Едином государственном реестре недвижимости			Определены в ходе выполнения комплексных кадастровых работ			Метод определения координат	Формулы, примененные для расчета средней квадратической погрешности определения координат характерных точек (Mt), м, с подставленными в такие формулы значениями и итоговые (вычисленные) значения Mt, м
	координаты, м		Радиус, м	координаты, м		Радиус, м		
	X	Y	R	X	Y	R		
1	2	3	4	5	6	7	8	9
н18988 О	—	—	—	506 147,65	1 272 184,22	—	Фотограмметрический метод	$\sqrt{(0,10^2 + 0,10^2)} = 0,10$
н18989 О	—	—	—	506 160,00	1 272 177,04	—		
н18990 О	—	—	—	506 165,42	1 272 186,36	—		

1	2	3	4	5	6	7	8	9
н18991 О	—	—	—	506 153,08	1 272 193,54	—	Фотограмметрический метод	$\sqrt{(0,10^2 + 0,10^2)} = 0,10$
н18988 О	—	—	—	506 147,65	1 272 184,22	—		

2. Сведения о характеристиках объекта недвижимости с кадастровым номером 60:18:0140204:285 :

№ п/п	Наименование характеристики	Значение характеристики
1	2	3
1.	Вид объекта недвижимости	Здание
2.	Ранее присвоенный государственный учетный номер (инвентарный) здания, сооружения, объекта незавершенного строительства	—
3.	Кадастровый номер земельного участка (земельных участков), в границах которого (которых) расположены здание, сооружение, объект незавершенного строительства	60:18:0140204:561
4.	Уникальный учетный номер кадастрового квартала, в границах которого расположены здание, сооружение, объект незавершенного строительства	60:18:0140204
5.	Адрес здания, сооружения, объекта незавершенного строительства	180006, Российская Федерация, Псковская область, Псковский муниципальный район, Писковичская волость сельское поселение, Ваулино деревня, Строителей улица, дом 16
5.1.	Сведения о местоположении здания, сооружения, объекта незавершенного строительства (при отсутствии адреса) в структурированном в соответствии с федеральной информационной адресной системой виде	—
5.2.	Дополнительные сведения о местоположении	—
6.	Иные сведения	—

3. Пояснения к сведениям об объекте недвижимости с кадастровым номером 60:18:0140204:285 :

1.	—
----	---

1. Сведения о характерных точках контура объекта недвижимости с кадастровым номером 60:18:0140204:286 :

Система координат		МСК-60, зона 1					Зона № 1	
Обозначение характерных точек границ	Содержатся в Едином государственном реестре недвижимости			Определены в ходе выполнения комплексных кадастровых работ			Метод определения координат	Формулы, примененные для расчета средней квадратической погрешности определения координат характерных точек (Mt), м, с подставленными в такие формулы значениями и итоговые (вычисленные) значения Mt, м
	координаты, м		Радиус, м	координаты, м		Радиус, м		
	X	Y	R	X	Y	R		
1	2	3	4	5	6	7	8	9
н20104 О	—	—	—	506 263,75	1 272 150,43	—	Фотограмметрический метод	$\sqrt{(0,10^2 + 0,10^2)} = 0,10$
н20105 О	—	—	—	506 270,73	1 272 162,45	—		
н20106 О	—	—	—	506 260,68	1 272 169,08	—		
н20107 О	—	—	—	506 253,29	1 272 157,22	—		
н20104 О	—	—	—	506 263,75	1 272 150,43	—		

2. Сведения о характеристиках объекта недвижимости с кадастровым номером 60:18:0140204:286 :

№ п/п	Наименование характеристики	Значение характеристики
1	2	3
1.	Вид объекта недвижимости	Здание
2.	Ранее присвоенный государственный учетный номер (инвентарный) здания, сооружения, объекта незавершенного строительства	—
3.	Кадастровый номер земельного участка (земельных участков), в границах которого (которых) расположены здание, сооружение, объект незавершенного строительства	—
4.	Уникальный учетный номер кадастрового квартала, в границах которого расположены здание, сооружение, объект незавершенного строительства	60:18:0140204

1	2	3
5.	Адрес здания, сооружения, объекта незавершенного строительства	180006, Российская Федерация, Псковская область, Псковский район, Писковичская волость сельское поселение, Ваулино деревня, Строителей улица, дом 7
5.1.	Сведения о местоположении здания, сооружения, объекта незавершенного строительства (при отсутствии адреса) в структурированном в соответствии с федеральной информационной адресной системой виде	—
5.2.	Дополнительные сведения о местоположении	—
6.	Иные сведения	—

3. Пояснения к сведениям об объекте недвижимости с кадастровым номером 60:18:0140204:286 :

1.	—
----	---

1. Сведения о характерных точках контура объекта недвижимости с кадастровым номером 60:18:0140204:288 :

Система координат	<u>МСК-60, зона 1</u>	Зона №	<u>1</u>
-------------------	-----------------------	--------	----------

Обозначение характерных точек границ	Содержатся в Едином государственном реестре недвижимости			Определены в ходе выполнения комплексных кадастровых работ			Метод определения координат	Формулы, примененные для расчета средней квадратической погрешности определения координат характерных точек (Mt), м, с подставленными в такие формулы значениями и итоговые (вычисленные) значения Mt, м
	координаты, м		Радиус, м	координаты, м		Радиус, м		
	X	Y	R	X	Y	R		
1	2	3	4	5	6	7	8	9
н19034 О	—	—	—	506 213,91	1 272 157,83	—	Фотограмметрический метод	$\sqrt{(0,10^2 + 0,10^2)} = 0,10$
н19036 О	—	—	—	506 201,84	1 272 164,72	—		$\sqrt{(0,10^2 + 0,10^2)} = 0,14$
н19038 О	—	—	—	506 196,83	1 272 155,84	—		
н19040 О	—	—	—	506 202,47	1 272 152,10	—		
н19042 О	—	—	—	506 199,27	1 272 146,74	—		
н19043 О	—	—	—	506 205,79	1 272 142,85	—		
н19034 О	—	—	—	506 213,91	1 272 157,83	—		$\sqrt{(0,10^2 + 0,10^2)} = 0,10$

2. Сведения о характеристиках объекта недвижимости с кадастровым номером 60:18:0140204:288 :

№ п/п	Наименование характеристики	Значение характеристики
1	2	3
1.	Вид объекта недвижимости	Здание
2.	Ранее присвоенный государственный учетный номер (инвентарный) здания, сооружения, объекта незавершенного строительства	—
3.	Кадастровый номер земельного участка (земельных участков), в границах которого (которых) расположены здание, сооружение, объект незавершенного строительства	60:18:0140204:103
4.	Уникальный учетный номер кадастрового квартала, в границах которого расположены здание, сооружение, объект незавершенного строительства	60:18:0140204
5.	Адрес здания, сооружения, объекта незавершенного строительства	180006, Российская Федерация, Псковская область, Псковский муниципальный район, Писковичская волость сельское поселение, Ваулино деревня, Строителей улица, дом 20
5.1.	Сведения о местоположении здания, сооружения, объекта незавершенного строительства (при отсутствии адреса) в структурированном в соответствии с федеральной информационной адресной системой виде	—
5.2.	Дополнительные сведения о местоположении	—
6.	Иные сведения	—

3. Пояснения к сведениям об объекте недвижимости с кадастровым номером 60:18:0140204:288 :

1.	—
----	---

1. Сведения о характерных точках контура объекта недвижимости с кадастровым номером 60:18:0140204:289 :

Система координат		<u>МСК-60, зона 1</u>					Зона № <u>1</u>	
Обозначение характерных точек границ	Содержатся в Едином государственном реестре недвижимости			Определены в ходе выполнения комплексных кадастровых работ			Метод определения координат	Формулы, примененные для расчета средней квадратической погрешности определения координат характерных точек (Mt), м, с подставленными в такие формулы значениями и итоговые (вычисленные) значения Mt, м
	координаты, м		Радиус, м	координаты, м		Радиус, м		
	X	Y	R	X	Y	R		
1	2	3	4	5	6	7	8	9
н18992 О	—	—	—	506 254,07	1 272 132,53	—	Фотограмметрический метод	$\sqrt{(0,10^2 + 0,10^2)} = 0,10$

1	2	3	4	5	6	7	8	9
н18993 О	—	—	—	506 240,88	1 272 140,37	—	Фотограмметрический метод	$\sqrt{(0,10^2 + 0,10^2)} = 0,14$
н18994 О	—	—	—	506 236,79	1 272 133,49	—		
н18995 О	—	—	—	506 249,98	1 272 125,65	—		$\sqrt{(0,10^2 + 0,10^2)} = 0,10$
н18992 О	—	—	—	506 254,07	1 272 132,53	—		

2. Сведения о характеристиках объекта недвижимости с кадастровым номером 60:18:0140204:289 :

№ п/п	Наименование характеристики	Значение характеристики
1	2	3
1.	Вид объекта недвижимости	Здание
2.	Ранее присвоенный государственный учетный номер (инвентарный) здания, сооружения, объекта незавершенного строительства	—
3.	Кадастровый номер земельного участка (земельных участков), в границах которого (которых) расположены здание, сооружение, объект незавершенного строительства	60:18:0140204:536
4.	Уникальный учетный номер кадастрового квартала, в границах которого расположены здание, сооружение, объект незавершенного строительства	60:18:0140204
5.	Адрес здания, сооружения, объекта незавершенного строительства	180006, Российская Федерация, Псковская область, Псковский муниципальный район, Писковичская волость сельское поселение, Ваулино деревня, Строителей улица, дом 22
5.1.	Сведения о местоположении здания, сооружения, объекта незавершенного строительства (при отсутствии адреса) в структурированном в соответствии с федеральной информационной адресной системой виде	—
5.2.	Дополнительные сведения о местоположении	—
6.	Иные сведения	—

3. Пояснения к сведениям об объекте недвижимости с кадастровым номером 60:18:0140204:289 :

1.	—
----	---

1. Сведения о характерных точках контура объекта недвижимости с кадастровым номером 60:18:0140204:290 :

Система координат		МСК-60, зона 1					Зона № 1	
Обозначение характерных точек границ	Содержатся в Едином государственном реестре недвижимости			Определены в ходе выполнения комплексных кадастровых работ			Метод определения координат	Формулы, примененные для расчета средней квадратической погрешности определения координат характерных точек (Mt), м, с подставленными в такие формулы значениями и итоговые (вычисленные) значения Mt, м
	координаты, м		Радиус, м	координаты, м		Радиус, м		
	X	Y	R	X	Y	R		
1	2	3	4	5	6	7	8	9
н19045 О	—	—	—	506 268,76	1 272 114,36	—	Фотограмметрический метод	$\sqrt{(0,10^2 + 0,10^2)} = 0,10$
н19046 О	—	—	—	506 269,72	1 272 113,76	—		
н19047 О	—	—	—	506 268,37	1 272 111,39	—		
н19048 О	—	—	—	506 272,76	1 272 108,86	—		
н19049 О	—	—	—	506 279,01	1 272 119,97	—		
н40	—	—	—	506 274,00	1 272 122,96	—		
н19045 О	—	—	—	506 268,76	1 272 114,36	—		

2. Сведения о характеристиках объекта недвижимости с кадастровым номером 60:18:0140204:290 :

№ п/п	Наименование характеристики	Значение характеристики
1	2	3
1.	Вид объекта недвижимости	Здание
2.	Ранее присвоенный государственный учетный номер (инвентарный) здания, сооружения, объекта незавершенного строительства	—
3.	Кадастровый номер земельного участка (земельных участков), в границах которого (которых) расположены здание, сооружение, объект незавершенного строительства	60:18:0140204:776
4.	Уникальный учетный номер кадастрового квартала, в границах которого расположены здание, сооружение, объект незавершенного строительства	60:18:0140204

1	2	3
5.	Адрес здания, сооружения, объекта незавершенного строительства	—
5.1.	Сведения о местоположении здания, сооружения, объекта незавершенного строительства (при отсутствии адреса) в структурированном в соответствии с федеральной информационной адресной системой виде	Российская Федерация, Псковская область, Псковский р-н, СП "Писковичская волость" с/с, Ваулино д, Строителей ул, д 24
5.2.	Дополнительные сведения о местоположении	—
6.	Иные сведения	—

3. Пояснения к сведениям об объекте недвижимости с кадастровым номером 60:18:0140204:290 :

1.	—
----	---

1. Сведения о характерных точках контура объекта недвижимости с кадастровым номером 60:18:0140204:291 :

Система координат	<u>МСК-60, зона 1</u>	Зона №	<u>1</u>
-------------------	-----------------------	--------	----------

Обозначение характерных точек границ	Содержатся в Едином государственном реестре недвижимости			Определены в ходе выполнения комплексных кадастровых работ			Метод определения координат	Формулы, примененные для расчета средней квадратической погрешности определения координат характерных точек (Mt), м, с подставленными в такие формулы значениями и итоговые (вычисленные) значения Mt, м
	координаты, м		Радиус, м	координаты, м		Радиус, м		
	X	Y	R	X	Y	R		
1	2	3	4	5	6	7	8	9
н19958 О	—	—	—	506 298,86	1 272 095,01	—	Фотограмметрический метод	$\sqrt{(0,10^2 + 0,10^2)} = 0,10$
н19959 О	—	—	—	506 304,53	1 272 105,07	—		
н19960 О	—	—	—	506 295,12	1 272 110,83	—		
н19961 О	—	—	—	506 289,37	1 272 100,73	—		
н19958 О	—	—	—	506 298,86	1 272 095,01	—		

2. Сведения о характеристиках объекта недвижимости с кадастровым номером 60:18:0140204:291 :

№ п/п	Наименование характеристики	Значение характеристики
1	2	3
1.	Вид объекта недвижимости	Здание

1	2	3
2.	Ранее присвоенный государственный учетный номер (инвентарный) здания, сооружения, объекта незавершенного строительства	—
3.	Кадастровый номер земельного участка (земельных участков), в границах которого (которых) расположены здание, сооружение, объект незавершенного строительства	60:18:0140204:94
4.	Уникальный учетный номер кадастрового квартала, в границах которого расположены здание, сооружение, объект незавершенного строительства	60:18:0140204
5.	Адрес здания, сооружения, объекта незавершенного строительства	180006, Российская Федерация, Псковская область, Псковский муниципальный район, Писковичская волость сельское поселение, Ваулино деревня, Строителей улица, дом 26
5.1.	Сведения о местоположении здания, сооружения, объекта незавершенного строительства (при отсутствии адреса) в структурированном в соответствии с федеральной информационной адресной системой виде	—
5.2.	Дополнительные сведения о местоположении	—
6.	Иные сведения	—

3. Пояснения к сведениям об объекте недвижимости с кадастровым номером 60:18:0140204:291 :

1.	—
----	---

1. Сведения о характерных точках контура объекта недвижимости с кадастровым номером 60:18:0140204:292 :

Система координат		МСК-60, зона 1					Зона № 1	
Обозначение характерных точек границ	Содержатся в Едином государственном реестре недвижимости			Определены в ходе выполнения комплексных кадастровых работ			Метод определения координат	Формулы, примененные для расчета средней квадратической погрешности определения координат характерных точек (Mt), м, с подставленными в такие формулы значениями и итоговые (вычисленные) значения Mt, м
	координаты, м		Радиус, м	координаты, м		Радиус, м		
	X	Y	R	X	Y	R		
1	2	3	4	5	6	7	8	9
н19833 О	—	—	—	506 188,66	1 272 195,66	—	Фотограмметрический метод	$\sqrt{(0,10^2 + 0,10^2)} = 0,10$
н19834 О	—	—	—	506 194,72	1 272 205,50	—		
н19835 О	—	—	—	506 198,66	1 272 203,30	—		

1	2	3	4	5	6	7	8	9
н19836 О	—	—	—	506 197,56	1 272 201,14	—	Фотограмметрический метод	$\sqrt{(0,10^2 + 0,10^2)} = 0,10$
н19837 О	—	—	—	506 199,58	1 272 199,89	—		
н19838 О	—	—	—	506 200,96	1 272 201,91	—		
н19839 О	—	—	—	506 205,34	1 272 199,00	—		
н19840 О	—	—	—	506 199,40	1 272 189,26	—		
н19833 О	—	—	—	506 188,66	1 272 195,66	—		

2. Сведения о характеристиках объекта недвижимости с кадастровым номером 60:18:0140204:292 :

№ п/п	Наименование характеристики	Значение характеристики
1	2	3
1.	Вид объекта недвижимости	Здание
2.	Ранее присвоенный государственный учетный номер (инвентарный) здания, сооружения, объекта незавершенного строительства	—
3.	Кадастровый номер земельного участка (земельных участков), в границах которого (которых) расположены здание, сооружение, объект незавершенного строительства	60:18:0140204:182, 60:18:0140204:87
4.	Уникальный учетный номер кадастрового квартала, в границах которого расположены здание, сооружение, объект незавершенного строительства	60:18:0140204
5.	Адрес здания, сооружения, объекта незавершенного строительства	180006, Российская Федерация, Псковская область, Псковский муниципальный район, Псковичская волость сельское поселение, Ваулино деревня, Строителей улица, дом 3
5.1.	Сведения о местоположении здания, сооружения, объекта незавершенного строительства (при отсутствии адреса) в структурированном в соответствии с федеральной информационной адресной системой виде	—
5.2.	Дополнительные сведения о местоположении	—
6.	Иные сведения	—

3. Пояснения к сведениям об объекте недвижимости с кадастровым номером 60:18:0140204:292 :

1.	—
----	---

1. Сведения о характерных точках контура объекта недвижимости с кадастровым номером 60:18:0140204:294 :

Система координат		МСК-60, зона 1					Зона № 1	
Обозначение характерных точек границ	Содержатся в Едином государственном реестре недвижимости			Определены в ходе выполнения комплексных кадастровых работ			Метод определения координат	Формулы, примененные для расчета средней квадратической погрешности определения координат характерных точек (Mt), м, с подставленными в такие формулы значениями и итоговые (вычисленные) значения Mt, м
	координаты, м		Радиус, м	координаты, м		Радиус, м		
	X	Y	R	X	Y	R		
1	2	3	4	5	6	7	8	9
н19766 О	—	—	—	505 934,14	1 272 273,47	—	Фотограмметрический метод	$\sqrt{(0,10^2 + 0,10^2)} = 0,10$
н19767 О	—	—	—	505 934,88	1 272 273,47	—		
н19768 О	—	—	—	505 947,47	1 272 268,75	—		
н19769 О	—	—	—	505 942,97	1 272 256,74	—		
н19770 О	—	—	—	505 937,16	1 272 258,92	—		
н19771 О	—	—	—	505 937,87	1 272 260,80	—		
н19772 О	—	—	—	505 930,43	1 272 263,59	—		
н19766 О	—	—	—	505 934,14	1 272 273,47	—		

2. Сведения о характеристиках объекта недвижимости с кадастровым номером 60:18:0140204:294 :

№ п/п	Наименование характеристики	Значение характеристики
1	2	3
1.	Вид объекта недвижимости	Здание
2.	Ранее присвоенный государственный учетный номер (инвентарный) здания, сооружения, объекта незавершенного строительства	—
3.	Кадастровый номер земельного участка (земельных участков), в границах которого (которых) расположены здание, сооружение, объект незавершенного строительства	60:18:0140204:62, 60:18:0140204:489

1	2	3
4.	Уникальный учетный номер кадастрового квартала, в границах которого расположены здание, сооружение, объект незавершенного строительства	60:18:0140204
5.	Адрес здания, сооружения, объекта незавершенного строительства	—
5.1.	Сведения о местоположении здания, сооружения, объекта незавершенного строительства (при отсутствии адреса) в структурированном в соответствии с федеральной информационной адресной системой виде	Российская Федерация, Псковская область, Псковский р-н, СП "Писковичская волость" с/с, Ваулино д, Строителей ул, д 4
5.2.	Дополнительные сведения о местоположении	—
6.	Иные сведения	—
3. Пояснения к сведениям об объекте недвижимости с кадастровым номером <u>60:18:0140204:294</u> :		
1.	—	

1. Сведения о характерных точках контура объекта недвижимости с кадастровым номером <u>60:18:0140204:296</u> :		
Система координат <u>МСК-60, зона 1</u>		Зона № <u>1</u>

Обозначение характерных точек границ	Содержатся в Едином государственном реестре недвижимости			Определены в ходе выполнения комплексных кадастровых работ			Метод определения координат	Формулы, примененные для расчета средней квадратической погрешности определения координат характерных точек (Mt), м, с подставленными в такие формулы значениями и итоговые (вычисленные) значения Mt, м
	координаты, м		Радиус, м	координаты, м		Радиус, м		
	X	Y	R	X	Y	R		
1	2	3	4	5	6	7	8	9
н19787 О	—	—	—	505 962,83	1 272 262,57	—	Фотограмметрический метод	$\sqrt{(0,10^2 + 0,10^2)} = 0,10$
н19788 О	—	—	—	505 970,12	1 272 260,26	—		
н19789 О	—	—	—	505 966,26	1 272 249,88	—		
н19790 О	—	—	—	505 960,60	1 272 251,98	—		
н19791 О	—	—	—	505 961,91	1 272 255,39	—		
н19792 О	—	—	—	505 960,57	1 272 255,99	—		

1	2	3	4	5	6	7	8	9
н19787 О	—	—	—	505 962,83	1 272 262,57	—	Фотограмметрический метод	$\sqrt{(0,10^2 + 0,10^2)} = 0,10$

2. Сведения о характеристиках объекта недвижимости с кадастровым номером 60:18:0140204:296 :

№ п/п	Наименование характеристики	Значение характеристики
1	2	3
1.	Вид объекта недвижимости	Здание
2.	Ранее присвоенный государственный учетный номер (инвентарный) здания, сооружения, объекта незавершенного строительства	—
3.	Кадастровый номер земельного участка (земельных участков), в границах которого (которых) расположены здание, сооружение, объект незавершенного строительства	60:18:0140204:60
4.	Уникальный учетный номер кадастрового квартала, в границах которого расположены здание, сооружение, объект незавершенного строительства	60:18:0140204
5.	Адрес здания, сооружения, объекта незавершенного строительства	—
5.1.	Сведения о местоположении здания, сооружения, объекта незавершенного строительства (при отсутствии адреса) в структурированном в соответствии с федеральной информационной адресной системой виде	Российская Федерация, Псковская область, Псковский р-н, СП "Писковичская волость" с/с, Ваулино д, Строителей ул, д 6
5.2.	Дополнительные сведения о местоположении	—
6.	Иные сведения	—

3. Пояснения к сведениям об объекте недвижимости с кадастровым номером 60:18:0140204:296 :

1.	—
----	---

1. Сведения о характерных точках контура объекта недвижимости с кадастровым номером 60:18:0140204:306 :

Система координат <u>МСК-60, зона 1</u>		Зона № <u>1</u>						
Обозначение характерных точек границ	Содержатся в Едином государственном реестре недвижимости		Определены в ходе выполнения комплексных кадастровых работ		Метод определения координат	Формулы, примененные для расчета средней квадратической погрешности определения координат характерных точек (Mt), м, с подставленными в такие формулы значениями и итоговые (вычисленные) значения Mt, м		
	координаты, м		Радиус, м	координаты, м			Радиус, м	
	X	Y	R	X			Y	R

1	2	3	4	5	6	7	8	9
н20108 О	—	—	—	506 288,94	1 272 135,21	—	Фотограмметрический метод	$\sqrt{(0,10^2 + 0,10^2)} = 0,10$
н20109 О	—	—	—	506 295,04	1 272 145,49	—		
н20110 О	—	—	—	506 291,43	1 272 147,64	—		
н20111 О	—	—	—	506 290,43	1 272 145,96	—		
н20112 О	—	—	—	506 287,29	1 272 147,82	—		
н20113 О	—	—	—	506 288,30	1 272 149,52	—		
н20114 О	—	—	—	506 284,54	1 272 151,75	—		
н20115 О	—	—	—	506 277,98	1 272 141,72	—		
н20108 О	—	—	—	506 288,94	1 272 135,21	—		

2. Сведения о характеристиках объекта недвижимости с кадастровым номером 60:18:0140204:306 :

№ п/п	Наименование характеристики	Значение характеристики
1	2	3
1.	Вид объекта недвижимости	Здание
2.	Ранее присвоенный государственный учетный номер (инвентарный) здания, сооружения, объекта незавершенного строительства	—
3.	Кадастровый номер земельного участка (земельных участков), в границах которого (которых) расположены здание, сооружение, объект незавершенного строительства	—
4.	Уникальный учетный номер кадастрового квартала, в границах которого расположены здание, сооружение, объект незавершенного строительства	60:18:0140204

1	2	3
5.	Адрес здания, сооружения, объекта незавершенного строительства	180006, Российская Федерация, Псковская область, Псковский район, СП "Писковичская волость" с/с, Ваулино деревня, Строителей улица, дом 9
5.1.	Сведения о местоположении здания, сооружения, объекта незавершенного строительства (при отсутствии адреса) в структурированном в соответствии с федеральной информационной адресной системой виде	—
5.2.	Дополнительные сведения о местоположении	—
6.	Иные сведения	—

3. Пояснения к сведениям об объекте недвижимости с кадастровым номером 60:18:0140204:306 :

1.	—
----	---

1. Сведения о характерных точках контура объекта недвижимости с кадастровым номером 60:18:0140204:307 :

Система координат	<u>МСК-60, зона 1</u>	Зона № <u>1</u>
-------------------	-----------------------	-----------------

Обозначение характерных точек границ	Содержатся в Едином государственном реестре недвижимости			Определены в ходе выполнения комплексных кадастровых работ			Метод определения координат	Формулы, примененные для расчета средней квадратической погрешности определения координат характерных точек (Mt), м, с подставленными в такие формулы значениями и итоговые (вычисленные) значения Mt, м
	координаты, м		Радиус, м	координаты, м		Радиус, м		
	X	Y	R	X	Y	R		
1	2	3	4	5	6	7	8	9
н19845 О	—	—	—	506 232,85	1 272 056,70	—	Фотограмметрический метод	$\sqrt{(0,10^2 + 0,10^2)} = 0,10$
н19846 О	—	—	—	506 236,39	1 272 062,53	—		
н19847 О	—	—	—	506 229,82	1 272 066,44	—		
н19848 О	—	—	—	506 226,53	1 272 060,66	—		
н19845 О	—	—	—	506 232,85	1 272 056,70	—		

2. Сведения о характеристиках объекта недвижимости с кадастровым номером 60:18:0140204:307 :

№ п/п	Наименование характеристики	Значение характеристики
1	2	3
1.	Вид объекта недвижимости	Здание

1	2	3
2.	Ранее присвоенный государственный учетный номер (инвентарный) здания, сооружения, объекта незавершенного строительства	—
3.	Кадастровый номер земельного участка (земельных участков), в границах которого (которых) расположены здание, сооружение, объект незавершенного строительства	60:18:0140204:121
4.	Уникальный учетный номер кадастрового квартала, в границах которого расположены здание, сооружение, объект незавершенного строительства	60:18:0140204
5.	Адрес здания, сооружения, объекта незавершенного строительства	180006, Российская Федерация, Псковская область, Псковский муниципальный район, Писковичская волость сельское поселение, Ваулино деревня, Центральная улица, дом 1
5.1.	Сведения о местоположении здания, сооружения, объекта незавершенного строительства (при отсутствии адреса) в структурированном в соответствии с федеральной информационной адресной системой виде	—
5.2.	Дополнительные сведения о местоположении	—
6.	Иные сведения	—

3. Пояснения к сведениям об объекте недвижимости с кадастровым номером 60:18:0140204:307 :

1.	—
----	---

1. Сведения о характерных точках контура объекта недвижимости с кадастровым номером 60:18:0140204:311 :

Система координат		МСК-60, зона 1					Зона № <u>1</u>	
Обозначение характерных точек границ	Содержатся в Едином государственном реестре недвижимости			Определены в ходе выполнения комплексных кадастровых работ			Метод определения координат	Формулы, примененные для расчета средней квадратической погрешности определения координат характерных точек (Mt), м, с подставленными в такие формулы значениями и итоговые (вычисленные) значения Mt, м
	координаты, м		Радиус, м	координаты, м		Радиус, м		
	X	Y	R	X	Y	R		
1	2	3	4	5	6	7	8	9
н19793 О	—	—	—	506 460,20	1 271 918,74	—	Фотограмметрический метод	$\sqrt{(0,10^2 + 0,10^2)} = 0,10$
н19794 О	—	—	—	506 452,74	1 271 923,49	—		
н19795 О	—	—	—	506 448,83	1 271 917,34	—		

1	2	3	4	5	6	7	8	9
н19796 О	—	—	—	506 456,29	1 271 912,59	—	Фотограмметрический метод	$\sqrt{(0,10^2 + 0,10^2)} = 0,10$
н19793 О	—	—	—	506 460,20	1 271 918,74	—		

2. Сведения о характеристиках объекта недвижимости с кадастровым номером 60:18:0140204:311 :

№ п/п	Наименование характеристики	Значение характеристики
1	2	3
1.	Вид объекта недвижимости	Здание
2.	Ранее присвоенный государственный учетный номер (инвентарный) здания, сооружения, объекта незавершенного строительства	—
3.	Кадастровый номер земельного участка (земельных участков), в границах которого (которых) расположены здание, сооружение, объект незавершенного строительства	60:18:0140204:559
4.	Уникальный учетный номер кадастрового квартала, в границах которого расположены здание, сооружение, объект незавершенного строительства	60:18:0140204
5.	Адрес здания, сооружения, объекта незавершенного строительства	180006, Российская Федерация, Псковская область, Псковский муниципальный район, Писковичская волость сельское поселение, Ваулино деревня, Центральная улица, дом 17
5.1.	Сведения о местоположении здания, сооружения, объекта незавершенного строительства (при отсутствии адреса) в структурированном в соответствии с федеральной информационной адресной системой виде	—
5.2.	Дополнительные сведения о местоположении	—
6.	Иные сведения	—

3. Пояснения к сведениям об объекте недвижимости с кадастровым номером 60:18:0140204:311 :

1.	—
----	---

1. Сведения о характерных точках контура объекта недвижимости с кадастровым номером 60:18:0140204:313 :

Система координат		МСК-60, зона 1					Зона № 1	
Обозначение характерных точек границ	Содержатся в Едином государственном реестре недвижимости			Определены в ходе выполнения комплексных кадастровых работ			Метод определения координат	Формулы, примененные для расчета средней квадратической погрешности определения координат характерных точек (Mt), м, с подставленными в такие формулы значениями и итоговые (вычисленные) значения Mt, м
	координаты, м		Радиус, м	координаты, м		Радиус, м		
	X	Y	R	X	Y	R		
1	2	3	4	5	6	7	8	9
н19849 О	—	—	—	506 548,89	1 271 830,67	—	Фотограмметрический метод	$\sqrt{(0,10^2 + 0,10^2)} = 0,14$
н19850 О	—	—	—	506 554,55	1 271 836,33	—		
н19851 О	—	—	—	506 546,87	1 271 844,82	—		
н19852 О	—	—	—	506 540,94	1 271 839,47	—		
н19849 О	—	—	—	506 548,89	1 271 830,67	—		

2. Сведения о характеристиках объекта недвижимости с кадастровым номером 60:18:0140204:313 :

№ п/п	Наименование характеристики	Значение характеристики
1	2	3
1.	Вид объекта недвижимости	Здание
2.	Ранее присвоенный государственный учетный номер (инвентарный) здания, сооружения, объекта незавершенного строительства	—
3.	Кадастровый номер земельного участка (земельных участков), в границах которого (которых) расположены здание, сооружение, объект незавершенного строительства	60:18:0140204:137
4.	Уникальный учетный номер кадастрового квартала, в границах которого расположены здание, сооружение, объект незавершенного строительства	60:18:0140204

1	2	3
5.	Адрес здания, сооружения, объекта незавершенного строительства	—
5.1.	Сведения о местоположении здания, сооружения, объекта незавершенного строительства (при отсутствии адреса) в структурированном в соответствии с федеральной информационной адресной системой виде	Российская Федерация, Псковская область, Псковский р-н, СП "Писковичская волость" с/с, Ваулино д, Центральная ул, д 19А
5.2.	Дополнительные сведения о местоположении	—
6.	Иные сведения	—

3. Пояснения к сведениям об объекте недвижимости с кадастровым номером 60:18:0140204:313 :

1.	—
----	---

1. Сведения о характерных точках контура объекта недвижимости с кадастровым номером 60:18:0140204:314 :

Система координат	<u>МСК-60, зона 1</u>	Зона №	<u>1</u>
-------------------	-----------------------	--------	----------

Обозначение характерных точек границ	Содержатся в Едином государственном реестре недвижимости			Определены в ходе выполнения комплексных кадастровых работ			Метод определения координат	Формулы, примененные для расчета средней квадратической погрешности определения координат характерных точек (Mt), м, с подставленными в такие формулы значениями и итоговые (вычисленные) значения Mt, м
	координаты, м		Радиус, м	координаты, м		Радиус, м		
	X	Y	R	X	Y	R		
1	2	3	4	5	6	7	8	9
н19888 О	—	—	—	506 502,24	1 271 878,66	—	Фотограмметрический метод	$\sqrt{(0,10^2 + 0,10^2)} = 0,10$
н19889 О	—	—	—	506 507,72	1 271 874,72	—		
н19890 О	—	—	—	506 513,79	1 271 883,14	—		
н19891 О	—	—	—	506 508,30	1 271 887,09	—		
н19888 О	—	—	—	506 502,24	1 271 878,66	—		

2. Сведения о характеристиках объекта недвижимости с кадастровым номером 60:18:0140204:314 :

№ п/п	Наименование характеристики	Значение характеристики
1	2	3
1.	Вид объекта недвижимости	Здание

1	2	3
2.	Ранее присвоенный государственный учетный номер (инвентарный) здания, сооружения, объекта незавершенного строительства	—
3.	Кадастровый номер земельного участка (земельных участков), в границах которого (которых) расположены здание, сооружение, объект незавершенного строительства	60:18:0140204:278
4.	Уникальный учетный номер кадастрового квартала, в границах которого расположены здание, сооружение, объект незавершенного строительства	60:18:0140204
5.	Адрес здания, сооружения, объекта незавершенного строительства	180552, Российская Федерация, Псковская область, Псковский муниципальный район, Писковичская волость сельское поселение, Ваулино деревня, Центральная улица, дом 21Б
5.1.	Сведения о местоположении здания, сооружения, объекта незавершенного строительства (при отсутствии адреса) в структурированном в соответствии с федеральной информационной адресной системой виде	—
5.2.	Дополнительные сведения о местоположении	—
6.	Иные сведения	—

3. Пояснения к сведениям об объекте недвижимости с кадастровым номером 60:18:0140204:314 :

1.	—
----	---

1. Сведения о характерных точках контура объекта недвижимости с кадастровым номером 60:18:0140204:318 :

Система координат		МСК-60, зона 1					Зона № 1	
Обозначение характерных точек границ	Содержатся в Едином государственном реестре недвижимости			Определены в ходе выполнения комплексных кадастровых работ			Метод определения координат	Формулы, примененные для расчета средней квадратической погрешности определения координат характерных точек (Mt), м, с подставленными в такие формулы значениями и итоговые (вычисленные) значения Mt, м
	координаты, м		Радиус, м	координаты, м		Радиус, м		
	X	Y	R	X	Y	R		
1	2	3	4	5	6	7	8	9
н19827 О	—	—	—	506 586,85	1 271 867,08	—	Фотограмметрический метод	$\sqrt{(0,10^2 + 0,10^2)} = 0,10$
н19828 О	—	—	—	506 592,24	1 271 872,18	—		
н19829 О	—	—	—	506 584,10	1 271 880,76	—		

1	2	3	4	5	6	7	8	9
н19830 О	—	—	—	506 579,33	1 271 876,24	—	Фотограмметрический метод	$\sqrt{(0,10^2 + 0,10^2)} = 0,10$
н19827 О	—	—	—	506 586,85	1 271 867,08	—		

2. Сведения о характеристиках объекта недвижимости с кадастровым номером 60:18:0140204:318 :

№ п/п	Наименование характеристики	Значение характеристики
1	2	3
1.	Вид объекта недвижимости	Здание
2.	Ранее присвоенный государственный учетный номер (инвентарный) здания, сооружения, объекта незавершенного строительства	—
3.	Кадастровый номер земельного участка (земельных участков), в границах которого (которых) расположены здание, сооружение, объект незавершенного строительства	60:18:0140204:71
4.	Уникальный учетный номер кадастрового квартала, в границах которого расположены здание, сооружение, объект незавершенного строительства	60:18:0140204
5.	Адрес здания, сооружения, объекта незавершенного строительства	180006, Российская Федерация, Псковская область, Псковский муниципальный район, Писковичская волость сельское поселение, Ваулино деревня, Центральная улица, дом 23А
5.1.	Сведения о местоположении здания, сооружения, объекта незавершенного строительства (при отсутствии адреса) в структурированном в соответствии с федеральной информационной адресной системой виде	—
5.2.	Дополнительные сведения о местоположении	—
6.	Иные сведения	—

3. Пояснения к сведениям об объекте недвижимости с кадастровым номером 60:18:0140204:318 :

1.	—
----	---

1. Сведения о характерных точках контура объекта недвижимости с кадастровым номером 60:18:0140204:319 :

Система координат		МСК-60, зона 1					Зона №		1
Обозначение характерных точек границ	Содержатся в Едином государственном реестре недвижимости			Определены в ходе выполнения комплексных кадастровых работ			Метод определения координат	Формулы, примененные для расчета средней квадратической погрешности определения координат характерных точек (Mt), м, с подставленными в такие формулы значениями и итоговые (вычисленные) значения Mt, м	
	координаты, м		Радиус, м	координаты, м		Радиус, м			
	X	Y	R	X	Y	R			
1	2	3	4	5	6	7	8	9	
н19088 О	—	—	—	506 166,75	1 272 103,17	—	Фотограмметрический метод	$\sqrt{(0,10^2 + 0,10^2)} = 0,10$	
н19089 О	—	—	—	506 179,25	1 272 096,22	—			
н19090 О	—	—	—	506 185,28	1 272 107,06	—			
н19091 О	—	—	—	506 172,95	1 272 114,32	—			
н19088 О	—	—	—	506 166,75	1 272 103,17	—			

2. Сведения о характеристиках объекта недвижимости с кадастровым номером 60:18:0140204:319 :

№ п/п	Наименование характеристики	Значение характеристики
1	2	3
1.	Вид объекта недвижимости	Здание
2.	Ранее присвоенный государственный учетный номер (инвентарный) здания, сооружения, объекта незавершенного строительства	—
3.	Кадастровый номер земельного участка (земельных участков), в границах которого (которых) расположены здание, сооружение, объект незавершенного строительства	60:18:0140204:535, 60:18:0140204:86
4.	Уникальный учетный номер кадастрового квартала, в границах которого расположены здание, сооружение, объект незавершенного строительства	60:18:0140204

1	2	3
5.	Адрес здания, сооружения, объекта незавершенного строительства	180006, Российская Федерация, Псковская область, Псковский муниципальный район, Писковичская волость сельское поселение, Ваулино деревня, Центральная улица, дом 27
5.1.	Сведения о местоположении здания, сооружения, объекта незавершенного строительства (при отсутствии адреса) в структурированном в соответствии с федеральной информационной адресной системой виде	—
5.2.	Дополнительные сведения о местоположении	—
6.	Иные сведения	—

3. Пояснения к сведениям об объекте недвижимости с кадастровым номером 60:18:0140204:319 :

1.	—
----	---

1. Сведения о характерных точках контура объекта недвижимости с кадастровым номером 60:18:0140204:320 :

Система координат МСК-60, зона 1 Зона № 1

Обозначение характерных точек границ	Содержатся в Едином государственном реестре недвижимости			Определены в ходе выполнения комплексных кадастровых работ			Метод определения координат	Формулы, примененные для расчета средней квадратической погрешности определения координат характерных точек (Mt), м, с подставленными в такие формулы значениями и итоговые (вычисленные) значения Mt, м
	координаты, м		Радиус, м	координаты, м		Радиус, м		
	X	Y	R	X	Y	R		
1	2	3	4	5	6	7	8	9
н20050 О	—	—	—	506 142,23	1 272 118,15	—	Фотограмметрический метод	$\sqrt{(0,10^2 + 0,10^2)} = 0,10$
н20051 О	—	—	—	506 153,70	1 272 111,25	—		
н20052 О	—	—	—	506 159,90	1 272 121,95	—		
н20053 О	—	—	—	506 155,71	1 272 124,18	—		
н20054 О	—	—	—	506 154,68	1 272 122,38	—		
н20055 О	—	—	—	506 151,45	1 272 124,50	—		
н20056 О	—	—	—	506 152,59	1 272 126,22	—		

1	2	3	4	5	6	7	8	9
н20057 О	—	—	—	506 148,77	1 272 128,36	—	Фотограмметрический метод	$\sqrt{(0,10^2 + 0,10^2)} = 0,10$
н20050 О	—	—	—	506 142,23	1 272 118,15	—		

2. Сведения о характеристиках объекта недвижимости с кадастровым номером 60:18:0140204:320 :

№ п/п	Наименование характеристики	Значение характеристики
1	2	3
1.	Вид объекта недвижимости	Здание
2.	Ранее присвоенный государственный учетный номер (инвентарный) здания, сооружения, объекта незавершенного строительства	—
3.	Кадастровый номер земельного участка (земельных участков), в границах которого (которых) расположены здание, сооружение, объект незавершенного строительства	60:18:0140204:141
4.	Уникальный учетный номер кадастрового квартала, в границах которого расположены здание, сооружение, объект незавершенного строительства	60:18:0140204
5.	Адрес здания, сооружения, объекта незавершенного строительства	180006, Российская Федерация, Псковская область, Псковский муниципальный район, Писковичская волость сельское поселение, Ваулино деревня, Центральная улица, дом 29
5.1.	Сведения о местоположении здания, сооружения, объекта незавершенного строительства (при отсутствии адреса) в структурированном в соответствии с федеральной информационной адресной системой виде	—
5.2.	Дополнительные сведения о местоположении	—
6.	Иные сведения	—

3. Пояснения к сведениям об объекте недвижимости с кадастровым номером 60:18:0140204:320 :

1.	—
----	---

1. Сведения о характерных точках контура объекта недвижимости с кадастровым номером 60:18:0140204:321 :

Система координат		МСК-60, зона 1					Зона № 1	
Обозначение характерных точек границ	Содержатся в Едином государственном реестре недвижимости			Определены в ходе выполнения комплексных кадастровых работ			Метод определения координат	Формулы, примененные для расчета средней квадратической погрешности определения координат характерных точек (Mt), м, с подставленными в такие формулы значениями и итоговые (вычисленные) значения Mt, м
	координаты, м		Радиус, м	координаты, м		Радиус, м		
	X	Y	R	X	Y	R		
1	2	3	4	5	6	7	8	9
н18996 О	—	—	—	506 269,84	1 272 038,68	—	Фотограмметрический метод	$\sqrt{(0,10^2 + 0,10^2)} = 0,10$
н18998 О	—	—	—	506 272,04	1 272 042,71	—		
н19000 О	—	—	—	506 261,04	1 272 049,75	—		
н19002 О	—	—	—	506 258,48	1 272 045,57	—		
н18996 О	—	—	—	506 269,84	1 272 038,68	—		

2. Сведения о характеристиках объекта недвижимости с кадастровым номером 60:18:0140204:321 :

№ п/п	Наименование характеристики	Значение характеристики
1	2	3
1.	Вид объекта недвижимости	Здание
2.	Ранее присвоенный государственный учетный номер (инвентарный) здания, сооружения, объекта незавершенного строительства	—
3.	Кадастровый номер земельного участка (земельных участков), в границах которого (которых) расположены здание, сооружение, объект незавершенного строительства	60:18:0140204:426
4.	Уникальный учетный номер кадастрового квартала, в границах которого расположены здание, сооружение, объект незавершенного строительства	60:18:0140204

1	2	3
5.	Адрес здания, сооружения, объекта незавершенного строительства	180006, Российская Федерация, Псковская область, Псковский муниципальный район, Писковичская волость сельское поселение, Ваулино деревня, Центральная улица, дом 3
5.1.	Сведения о местоположении здания, сооружения, объекта незавершенного строительства (при отсутствии адреса) в структурированном в соответствии с федеральной информационной адресной системой виде	—
5.2.	Дополнительные сведения о местоположении	—
6.	Иные сведения	—

3. Пояснения к сведениям об объекте недвижимости с кадастровым номером 60:18:0140204:321 :

1.	—
----	---

1. Сведения о характерных точках контура объекта недвижимости с кадастровым номером 60:18:0140204:322 :

Система координат	<u>МСК-60, зона 1</u>	Зона №	<u>1</u>
-------------------	-----------------------	--------	----------

Обозначение характерных точек границ	Содержатся в Едином государственном реестре недвижимости			Определены в ходе выполнения комплексных кадастровых работ			Метод определения координат	Формулы, примененные для расчета средней квадратической погрешности определения координат характерных точек (Mt), м, с подставленными в такие формулы значениями и итоговые (вычисленные) значения Mt, м
	координаты, м		Радиус, м	координаты, м		Радиус, м		
	X	Y	R	X	Y	R		
1	2	3	4	5	6	7	8	9
н20092 О	—	—	—	506 127,96	1 272 126,15	—	Фотограмметрический метод	$\sqrt{(0,10^2 + 0,10^2)} = 0,10$
н20093 О	—	—	—	506 133,66	1 272 136,07	—		
н20094 О	—	—	—	506 129,78	1 272 138,30	—		
н20095 О	—	—	—	506 128,93	1 272 136,83	—		
н20096 О	—	—	—	506 125,55	1 272 138,77	—		
н20097 О	—	—	—	506 126,43	1 272 140,31	—		
н20098 О	—	—	—	506 122,90	1 272 142,34	—		

1	2	3	4	5	6	7	8	9
н20099 О	—	—	—	506 117,55	1 272 133,03	—	Фотограмметрический метод	$\sqrt{(0,10^2 + 0,10^2)} = 0,10$
н20092 О	—	—	—	506 127,96	1 272 126,15	—		

2. Сведения о характеристиках объекта недвижимости с кадастровым номером 60:18:0140204:322 :

№ п/п	Наименование характеристики	Значение характеристики
1	2	3
1.	Вид объекта недвижимости	Здание
2.	Ранее присвоенный государственный учетный номер (инвентарный) здания, сооружения, объекта незавершенного строительства	—
3.	Кадастровый номер земельного участка (земельных участков), в границах которого (которых) расположены здание, сооружение, объект незавершенного строительства	—
4.	Уникальный учетный номер кадастрового квартала, в границах которого расположены здание, сооружение, объект незавершенного строительства	60:18:0140204
5.	Адрес здания, сооружения, объекта незавершенного строительства	—
5.1.	Сведения о местоположении здания, сооружения, объекта незавершенного строительства (при отсутствии адреса) в структурированном в соответствии с федеральной информационной адресной системой виде	Российская Федерация, Псковская область, Псковский р-н, СП "Писковичская волость" с/с, Ваулино д, Центральная ул, д 31
5.2.	Дополнительные сведения о местоположении	—
6.	Иные сведения	—

3. Пояснения к сведениям об объекте недвижимости с кадастровым номером 60:18:0140204:322 :

1.	—
----	---

1. Сведения о характерных точках контура объекта недвижимости с кадастровым номером 60:18:0140204:323 :

Система координат			МСК-60, зона 1				Зона № 1	
Обозначение характерных точек границ	Содержатся в Едином государственном реестре недвижимости			Определены в ходе выполнения комплексных кадастровых работ			Метод определения координат	Формулы, примененные для расчета средней квадратической погрешности определения координат характерных точек (Mt), м, с подставленными в такие формулы значениями и итоговые (вычисленные) значения Mt, м
	координаты, м		Радиус, м	координаты, м		Радиус, м		
	X	Y	R	X	Y	R		
1	2	3	4	5	6	7	8	9
н19819 О	—	—	—	506 090,38	1 272 138,57	—	Фотограмметрический метод	$\sqrt{(0,10^2 + 0,10^2)} = 0,10$
н19820 О	—	—	—	506 092,61	1 272 150,41	—		
н19821 О	—	—	—	506 098,27	1 272 149,35	—		
н19822 О	—	—	—	506 097,89	1 272 147,34	—		
н19823 О	—	—	—	506 099,83	1 272 146,98	—		
н19824 О	—	—	—	506 100,24	1 272 149,19	—		
н19825 О	—	—	—	506 105,30	1 272 148,24	—		
н19826 О	—	—	—	506 103,04	1 272 136,20	—		
н19819 О	—	—	—	506 090,38	1 272 138,57	—		

2. Сведения о характеристиках объекта недвижимости с кадастровым номером 60:18:0140204:323 :

№ п/п	Наименование характеристики	Значение характеристики
1	2	3
1.	Вид объекта недвижимости	Здание
2.	Ранее присвоенный государственный учетный номер (инвентарный) здания, сооружения, объекта незавершенного строительства	—

1	2	3
3.	Кадастровый номер земельного участка (земельных участков), в границах которого (которых) расположены здание, сооружение, объект незавершенного строительства	60:18:0140204:64, 60:18:0140204:59
4.	Уникальный учетный номер кадастрового квартала, в границах которого расположены здание, сооружение, объект незавершенного строительства	60:18:0140204
5.	Адрес здания, сооружения, объекта незавершенного строительства	180006, Российская Федерация, Псковская область, Псковский муниципальный район, Писковичская волость сельское поселение, Ваулино деревня, Центральная улица, дом 33, квартира 1
5.1.	Сведения о местоположении здания, сооружения, объекта незавершенного строительства (при отсутствии адреса) в структурированном в соответствии с федеральной информационной адресной системой виде	—
5.2.	Дополнительные сведения о местоположении	—
6.	Иные сведения	—

3. Пояснения к сведениям об объекте недвижимости с кадастровым номером 60:18:0140204:323 :

1.	—
----	---

1. Сведения о характерных точках контура объекта недвижимости с кадастровым номером 60:18:0140204:325 :

Система координат МСК-60, зона 1 Зона № 1

Обозначение характерных точек границ	Содержатся в Едином государственном реестре недвижимости		Определены в ходе выполнения комплексных кадастровых работ				Метод определения координат	Формулы, примененные для расчета средней квадратической погрешности определения координат характерных точек (Mt), м, с подставленными в такие формулы значениями и итоговые (вычисленные) значения Mt, м
	координаты, м		Радиус, м	координаты, м		Радиус, м		
	X	Y		X	Y			
1	2	3	4	5	6	7	8	9
н20116 О	—	—	—	506 073,49	1 272 141,66	—	Фотограмметрический метод	$\sqrt{(0,10^2 + 0,10^2)} = 0,10$
н20117 О	—	—	—	506 075,42	1 272 153,37	—		
н20118 О	—	—	—	506 071,10	1 272 154,08	—		
н20119 О	—	—	—	506 070,79	1 272 152,22	—		

1	2	3	4	5	6	7	8	9
н20120 О	—	—	—	506 067,37	1 272 152,78	—	Фотограмметрический метод	$\sqrt{(0,10^2 + 0,10^2)} = 0,10$
н20121 О	—	—	—	506 067,73	1 272 154,93	—		
н20122 О	—	—	—	506 063,77	1 272 155,58	—		
н20123 О	—	—	—	506 061,28	1 272 144,33	—		
н20116 О	—	—	—	506 073,49	1 272 141,66	—		

2. Сведения о характеристиках объекта недвижимости с кадастровым номером 60:18:0140204:325 :

№ п/п	Наименование характеристики	Значение характеристики
1	2	3
1.	Вид объекта недвижимости	Здание
2.	Ранее присвоенный государственный учетный номер (инвентарный) здания, сооружения, объекта незавершенного строительства	—
3.	Кадастровый номер земельного участка (земельных участков), в границах которого (которых) расположены здание, сооружение, объект незавершенного строительства	—
4.	Уникальный учетный номер кадастрового квартала, в границах которого расположены здание, сооружение, объект незавершенного строительства	60:18:0140204
5.	Адрес здания, сооружения, объекта незавершенного строительства	180006, Российская Федерация, Псковская область, Псковский район, СП" Писковичская волость" с/с, Ваулино деревня, Центральная улица, дом 35
5.1.	Сведения о местоположении здания, сооружения, объекта незавершенного строительства (при отсутствии адреса) в структурированном в соответствии с федеральной информационной адресной системой виде	—
5.2.	Дополнительные сведения о местоположении	—
6.	Иные сведения	—

3. Пояснения к сведениям об объекте недвижимости с кадастровым номером 60:18:0140204:325 :

1.	—
----	---

1. Сведения о характерных точках контура объекта недвижимости с кадастровым номером <u>60:18:0140204:326</u> :								
Система координат <u>МСК-60, зона 1</u>			Зона № <u>1</u>					
Обозначение характерных точек границ	Содержатся в Едином государственном реестре недвижимости			Определены в ходе выполнения комплексных кадастровых работ			Метод определения координат	Формулы, примененные для расчета средней квадратической погрешности определения координат характерных точек (Mt), м, с подставленными в такие формулы значениями и итоговые (вычисленные) значения Mt, м
	координаты, м		Радиус, м	координаты, м		Радиус, м		
	X	Y	R	X	Y	R		
1	2	3	4	5	6	7	8	9
н19050 О	—	—	—	505 944,78	1 272 199,54	—	Фотограмметрический метод	$\sqrt{(0,10^2 + 0,10^2)} = 0,10$
н19051 О	—	—	—	505 942,75	1 272 194,90	—		
н19052 О	—	—	—	505 943,78	1 272 194,46	—		
н19053 О	—	—	—	505 944,78	1 272 196,75	—		
н19054 О	—	—	—	505 949,76	1 272 194,57	—		
н19055 О	—	—	—	505 948,77	1 272 192,31	—		
н19056 О	—	—	—	505 949,20	1 272 192,12	—		
н19057 О	—	—	—	505 945,16	1 272 182,30	—		
н19058 О	—	—	—	505 931,90	1 272 188,10	—		
н19059 О	—	—	—	505 935,52	1 272 196,39	—		
н19060 О	—	—	—	505 933,49	1 272 197,27	—		
н19061 О	—	—	—	505 933,82	1 272 198,04	—		
н19062 О	—	—	—	505 934,48	1 272 199,54	—		

1	2	3	4	5	6	7	8	9
н19063 О	—	—	—	505 934,95	1 272 200,62	—	Фотограмметрический метод	$\sqrt{(0,10^2 + 0,10^2)} = 0,10$
н19064 О	—	—	—	505 935,76	1 272 201,05	—		
н19065 О	—	—	—	505 936,92	1 272 201,67	—		
н19066 О	—	—	—	505 937,93	1 272 202,21	—		
н19067 О	—	—	—	505 939,74	1 272 201,75	—		
н19068 О	—	—	—	505 944,72	1 272 199,66	—		
н19050 О	—	—	—	505 944,78	1 272 199,54	—		

2. Сведения о характеристиках объекта недвижимости с кадастровым номером 60:18:0140204:326 :

№ п/п	Наименование характеристики	Значение характеристики
1	2	3
1.	Вид объекта недвижимости	Здание
2.	Ранее присвоенный государственный учетный номер (инвентарный) здания, сооружения, объекта незавершенного строительства	—
3.	Кадастровый номер земельного участка (земельных участков), в границах которого (которых) расположены здание, сооружение, объект незавершенного строительства	60:18:0140204:39, 60:18:0140204:84
4.	Уникальный учетный номер кадастрового квартала, в границах которого расположены здание, сооружение, объект незавершенного строительства	60:18:0140204
5.	Адрес здания, сооружения, объекта незавершенного строительства	180006, Российская Федерация, Псковская область, Псковский муниципальный район, Писковичская волость сельское поселение, Ваулино деревня, Центральная улица, дом 39
5.1.	Сведения о местоположении здания, сооружения, объекта незавершенного строительства (при отсутствии адреса) в структурированном в соответствии с федеральной информационной адресной системой виде	—
5.2.	Дополнительные сведения о местоположении	—
6.	Иные сведения	—

3. Пояснения к сведениям об объекте недвижимости с кадастровым номером 60:18:0140204:326 :

1. —

1. Сведения о характерных точках контура объекта недвижимости с кадастровым номером 60:18:0140204:328 :

Система координат МСК-60, зона 1 Зона № 1

Обозначение характерных точек границ	Содержатся в Едином государственном реестре недвижимости			Определены в ходе выполнения комплексных кадастровых работ			Метод определения координат	Формулы, примененные для расчета средней квадратической погрешности определения координат характерных точек (Mt), м, с подставленными в такие формулы значениями и итоговые (вычисленные) значения Mt, м
	координаты, м		Радиус, м	координаты, м		Радиус, м		
	X	Y	R	X	Y	R		
1	2	3	4	5	6	7	8	9
н19853 О	—	—	—	505 872,75	1 272 214,34	—	Фотограмметрический метод	$\sqrt{(0,10^2 + 0,10^2)} = 0,10$
н19854 О	—	—	—	505 878,99	1 272 229,07	—		
н19855 О	—	—	—	505 883,76	1 272 226,93	—		
н19856 О	—	—	—	505 882,69	1 272 224,56	—		
н19858 О	—	—	—	505 887,97	1 272 221,95	—		
н19859 О	—	—	—	505 889,85	1 272 221,00	—		
н19860 О	—	—	—	505 884,61	1 272 209,40	—		
н19853 О	—	—	—	505 872,75	1 272 214,34	—		

2. Сведения о характеристиках объекта недвижимости с кадастровым номером 60:18:0140204:328 :

№ п/п	Наименование характеристики	Значение характеристики
1	2	3
1.	Вид объекта недвижимости	Здание
2.	Ранее присвоенный государственный учетный номер (инвентарный) здания, сооружения, объекта незавершенного строительства	—

1	2	3
3.	Кадастровый номер земельного участка (земельных участков), в границах которого (которых) расположены здание, сооружение, объект незавершенного строительства	60:18:0140204:150, 60:18:0140204:110
4.	Уникальный учетный номер кадастрового квартала, в границах которого расположены здание, сооружение, объект незавершенного строительства	60:18:0140204
5.	Адрес здания, сооружения, объекта незавершенного строительства	180006, Российская Федерация, Псковская область, Псковский муниципальный район, Писковичская волость сельское поселение, Ваулино деревня, Центральная улица, дом 43, квартира 1
5.1.	Сведения о местоположении здания, сооружения, объекта незавершенного строительства (при отсутствии адреса) в структурированном в соответствии с федеральной информационной адресной системой виде	—
5.2.	Дополнительные сведения о местоположении	—
6.	Иные сведения	—

3. Пояснения к сведениям об объекте недвижимости с кадастровым номером 60:18:0140204:328 :

1.	—
----	---

1. Сведения о характерных точках контура объекта недвижимости с кадастровым номером 60:18:0140204:330 :

Система координат МСК-60, зона 1 Зона № 1

Обозначение характерных точек границ	Содержатся в Едином государственном реестре недвижимости		Определены в ходе выполнения комплексных кадастровых работ				Метод определения координат	Формулы, примененные для расчета средней квадратической погрешности определения координат характерных точек (Mt), м, с подставленными в такие формулы значениями и итоговые (вычисленные) значения Mt, м
	координаты, м		Радиус, м	координаты, м		Радиус, м		
	X	Y		X	Y			
1	2	3	4	5	6	7	8	9
н19070 О	—	—	—	505 826,07	1 272 242,99	—	Фотограмметрический метод	$\sqrt{(0,10^2 + 0,10^2)} = 0,10$
н19071 О	—	—	—	505 821,52	1 272 230,49	—		$\sqrt{(0,10^2 + 0,10^2)} = 0,14$
н19072 О	—	—	—	505 833,76	1 272 226,04	—		
н19073 О	—	—	—	505 835,48	1 272 230,76	—		

1	2	3	4	5	6	7	8	9
н19074 О	—	—	—	505 833,05	1 272 231,65	—	Фотограмметрический метод	$\sqrt{(0,10^2 + 0,10^2)} = 0,14$
н19075 О	—	—	—	505 833,83	1 272 233,78	—		
н19076 О	—	—	—	505 836,51	1 272 233,04	—		
н19077 О	—	—	—	505 838,19	1 272 238,71	—		
н19070 О	—	—	—	505 826,07	1 272 242,99	—		$\sqrt{(0,10^2 + 0,10^2)} = 0,10$

2. Сведения о характеристиках объекта недвижимости с кадастровым номером 60:18:0140204:330 :

№ п/п	Наименование характеристики	Значение характеристики
1	2	3
1.	Вид объекта недвижимости	Здание
2.	Ранее присвоенный государственный учетный номер (инвентарный) здания, сооружения, объекта незавершенного строительства	—
3.	Кадастровый номер земельного участка (земельных участков), в границах которого (которых) расположены здание, сооружение, объект незавершенного строительства	60:18:0140204:525, 60:18:0140204:153
4.	Уникальный учетный номер кадастрового квартала, в границах которого расположены здание, сооружение, объект незавершенного строительства	60:18:0140204
5.	Адрес здания, сооружения, объекта незавершенного строительства	180006, Российская Федерация, Псковская область, Псковский муниципальный район, Писковичская волость сельское поселение, Ваулино деревня, Центральная улица, дом 47, квартира 2
5.1.	Сведения о местоположении здания, сооружения, объекта незавершенного строительства (при отсутствии адреса) в структурированном в соответствии с федеральной информационной адресной системой виде	—
5.2.	Дополнительные сведения о местоположении	—
6.	Иные сведения	—

3. Пояснения к сведениям об объекте недвижимости с кадастровым номером 60:18:0140204:330 :

1.	—
----	---

1. Сведения о характерных точках контура объекта недвижимости с кадастровым номером 60:18:0140204:332 :

Система координат		МСК-60, зона 1					Зона № 1	
Обозначение характерных точек границ	Содержатся в Едином государственном реестре недвижимости			Определены в ходе выполнения комплексных кадастровых работ			Метод определения координат	Формулы, примененные для расчета средней квадратической погрешности определения координат характерных точек (Mt), м, с подставленными в такие формулы значениями и итоговые (вычисленные) значения Mt, м
	координаты, м		Радиус, м	координаты, м		Радиус, м		
	X	Y	R	X	Y	R		
1	2	3	4	5	6	7	8	9
н19969 О	—	—	—	506 162,48	1 272 305,78	—	Фотограмметрический метод	$\sqrt{(0,10^2 + 0,10^2)} = 0,10$
н19970 О	—	—	—	506 159,56	1 272 313,24	—		
н19971 О	—	—	—	506 165,56	1 272 315,60	—		
н19972 О	—	—	—	506 168,03	1 272 307,96	—		
н19969 О	—	—	—	506 162,48	1 272 305,78	—		

2. Сведения о характеристиках объекта недвижимости с кадастровым номером 60:18:0140204:332 :

№ п/п	Наименование характеристики	Значение характеристики
1	2	3
1.	Вид объекта недвижимости	Здание
2.	Ранее присвоенный государственный учетный номер (инвентарный) здания, сооружения, объекта незавершенного строительства	—
3.	Кадастровый номер земельного участка (земельных участков), в границах которого (которых) расположены здание, сооружение, объект незавершенного строительства	60:18:0140204:229
4.	Уникальный учетный номер кадастрового квартала, в границах которого расположены здание, сооружение, объект незавершенного строительства	60:18:0140204

1	2	3
5.	Адрес здания, сооружения, объекта незавершенного строительства	180006, Российская Федерация, Псковская область, Псковский муниципальный район, Писковичская волость сельское поселение, Ваулино деревня, Киршинская улица, дом 1
5.1.	Сведения о местоположении здания, сооружения, объекта незавершенного строительства (при отсутствии адреса) в структурированном в соответствии с федеральной информационной адресной системой виде	—
5.2.	Дополнительные сведения о местоположении	—
6.	Иные сведения	—

3. Пояснения к сведениям об объекте недвижимости с кадастровым номером 60:18:0140204:332 :

1.	—
----	---

1. Сведения о характерных точках контура объекта недвижимости с кадастровым номером 60:18:0140204:333 :

Система координат	<u>МСК-60, зона 1</u>	Зона №	<u>1</u>
-------------------	-----------------------	--------	----------

Обозначение характерных точек границ	Содержатся в Едином государственном реестре недвижимости			Определены в ходе выполнения комплексных кадастровых работ			Метод определения координат	Формулы, примененные для расчета средней квадратической погрешности определения координат характерных точек (Mt), м, с подставленными в такие формулы значениями и итоговые (вычисленные) значения Mt, м
	координаты, м		Радиус, м	координаты, м		Радиус, м		
	X	Y	R	X	Y	R		
1	2	3	4	5	6	7	8	9
н19981 О	—	—	—	506 290,37	1 272 343,01	—	Фотограмметрический метод	$\sqrt{(0,10^2 + 0,10^2)} = 0,10$
н19982 О	—	—	—	506 299,81	1 272 348,72	—		
н19983 О	—	—	—	506 303,21	1 272 343,66	—		
н19984 О	—	—	—	506 293,68	1 272 337,82	—		
н19981 О	—	—	—	506 290,37	1 272 343,01	—		

2. Сведения о характеристиках объекта недвижимости с кадастровым номером 60:18:0140204:333 :

№ п/п	Наименование характеристики	Значение характеристики
1	2	3
1.	Вид объекта недвижимости	Здание

1	2	3
2.	Ранее присвоенный государственный учетный номер (инвентарный) здания, сооружения, объекта незавершенного строительства	—
3.	Кадастровый номер земельного участка (земельных участков), в границах которого (которых) расположены здание, сооружение, объект незавершенного строительства	60:18:0140204:31
4.	Уникальный учетный номер кадастрового квартала, в границах которого расположены здание, сооружение, объект незавершенного строительства	60:18:0140204
5.	Адрес здания, сооружения, объекта незавершенного строительства	—
5.1.	Сведения о местоположении здания, сооружения, объекта незавершенного строительства (при отсутствии адреса) в структурированном в соответствии с федеральной информационной адресной системой виде	Российская Федерация, Псковская область, Псковский р-н, СП "Писковичская волость" с/с, Ваулино д, Киршинская ул, д 12
5.2.	Дополнительные сведения о местоположении	—
6.	Иные сведения	—

3. Пояснения к сведениям об объекте недвижимости с кадастровым номером 60:18:0140204:333 :

1.	—
----	---

1. Сведения о характерных точках контура объекта недвижимости с кадастровым номером 60:18:0140204:334 :

Система координат		МСК-60, зона 1					Зона № <u>1</u>	
Обозначение характерных точек границ	Содержатся в Едином государственном реестре недвижимости			Определены в ходе выполнения комплексных кадастровых работ			Метод определения координат	Формулы, примененные для расчета средней квадратической погрешности определения координат характерных точек (Mt), м, с подставленными в такие формулы значениями и итоговые (вычисленные) значения Mt, м
	координаты, м		Радиус, м	координаты, м		Радиус, м		
	X	Y	R	X	Y	R		
1	2	3	4	5	6	7	8	9
н19841 О	—	—	—	506 280,78	1 272 399,12	—	Фотограмметрический метод	$\sqrt{(0,10^2 + 0,10^2)} = 0,10$
н19842 О	—	—	—	506 285,14	1 272 392,38	—		
н19843 О	—	—	—	506 292,44	1 272 396,97	—		

1	2	3	4	5	6	7	8	9
н19844 О	—	—	—	506 288,08	1 272 403,91	—	Фотограмметрический метод	$\sqrt{(0,10^2 + 0,10^2)} = 0,10$
н19841 О	—	—	—	506 280,78	1 272 399,12	—		

2. Сведения о характеристиках объекта недвижимости с кадастровым номером 60:18:0140204:334 :

№ п/п	Наименование характеристики	Значение характеристики
1	2	3
1.	Вид объекта недвижимости	Здание
2.	Ранее присвоенный государственный учетный номер (инвентарный) здания, сооружения, объекта незавершенного строительства	—
3.	Кадастровый номер земельного участка (земельных участков), в границах которого (которых) расположены здание, сооружение, объект незавершенного строительства	60:18:0140204:120
4.	Уникальный учетный номер кадастрового квартала, в границах которого расположены здание, сооружение, объект незавершенного строительства	60:18:0140204
5.	Адрес здания, сооружения, объекта незавершенного строительства	180006, Российская Федерация, Псковская область, Псковский муниципальный район, Писковичская волость сельское поселение, Ваулино деревня, Киршинская улица, дом 14
5.1.	Сведения о местоположении здания, сооружения, объекта незавершенного строительства (при отсутствии адреса) в структурированном в соответствии с федеральной информационной адресной системой виде	—
5.2.	Дополнительные сведения о местоположении	—
6.	Иные сведения	—

3. Пояснения к сведениям об объекте недвижимости с кадастровым номером 60:18:0140204:334 :

1.	—
----	---

1. Сведения о характерных точках контура объекта недвижимости с кадастровым номером 60:18:0140204:335 :

Система координат		МСК-60, зона 1					Зона № 1	
Обозначение характерных точек границ	Содержатся в Едином государственном реестре недвижимости			Определены в ходе выполнения комплексных кадастровых работ			Метод определения координат	Формулы, примененные для расчета средней квадратической погрешности определения координат характерных точек (Mt), м, с подставленными в такие формулы значениями и итоговые (вычисленные) значения Mt, м
	координаты, м		Радиус, м	координаты, м		Радиус, м		
	X	Y	R	X	Y	R		
1	2	3	4	5	6	7	8	9
н19987 О	—	—	—	506 326,19	1 272 420,98	—	Фотограмметрический метод	$\sqrt{(0,10^2 + 0,10^2)} = 0,10$
н19988 О	—	—	—	506 331,70	1 272 424,54	—		
н19989 О	—	—	—	506 327,81	1 272 431,62	—		
н19990 О	—	—	—	506 320,47	1 272 427,58	—		
н19991 О	—	—	—	506 321,84	1 272 425,08	—		
н19992 О	—	—	—	506 323,09	1 272 425,77	—		
н19987 О	—	—	—	506 326,19	1 272 420,98	—		

2. Сведения о характеристиках объекта недвижимости с кадастровым номером 60:18:0140204:335 :

№ п/п	Наименование характеристики	Значение характеристики
1	2	3
1.	Вид объекта недвижимости	Здание
2.	Ранее присвоенный государственный учетный номер (инвентарный) здания, сооружения, объекта незавершенного строительства	—
3.	Кадастровый номер земельного участка (земельных участков), в границах которого (которых) расположены здание, сооружение, объект незавершенного строительства	60:18:0140204:245

1	2	3
4.	Уникальный учетный номер кадастрового квартала, в границах которого расположены здание, сооружение, объект незавершенного строительства	60:18:0140204
5.	Адрес здания, сооружения, объекта незавершенного строительства	180006, Российская Федерация, Псковская область, Псковский муниципальный район, Писковичская волость сельское поселение, Ваулино деревня, Киршинская улица, дом 16
5.1.	Сведения о местоположении здания, сооружения, объекта незавершенного строительства (при отсутствии адреса) в структурированном в соответствии с федеральной информационной адресной системой виде	—
5.2.	Дополнительные сведения о местоположении	—
6.	Иные сведения	—

3. Пояснения к сведениям об объекте недвижимости с кадастровым номером 60:18:0140204:335 :

1.	—
----	---

1. Сведения о характерных точках контура объекта недвижимости с кадастровым номером 60:18:0140204:336 :

Система координат МСК-60, зона 1 Зона № 1

Обозначение характерных точек границ	Содержатся в Едином государственном реестре недвижимости			Определены в ходе выполнения комплексных кадастровых работ			Метод определения координат	Формулы, примененные для расчета средней квадратической погрешности определения координат характерных точек (Mt), м, с подставленными в такие формулы значениями и итоговые (вычисленные) значения Mt, м
	координаты, м		Радиус, м	координаты, м		Радиус, м		
	X	Y	R	X	Y	R		
1	2	3	4	5	6	7	8	9
н19947 О	—	—	—	506 186,58	1 272 324,14	—	Фотограмметрический метод	$\sqrt{(0,10^2 + 0,10^2)} = 0,10$
н19948 О	—	—	—	506 187,99	1 272 324,59	—		
н19949 О	—	—	—	506 188,49	1 272 322,89	—		
н19950 О	—	—	—	506 194,34	1 272 324,97	—		
н19951 О	—	—	—	506 193,76	1 272 326,42	—		
н19952 О	—	—	—	506 194,61	1 272 326,69	—		

1	2	3	4	5	6	7	8	9
н19953 О	—	—	—	506 192,71	1 272 332,68	—	Фотограмметрический метод	$\sqrt{(0,10^2 + 0,10^2)} = 0,10$
н19954 О	—	—	—	506 184,68	1 272 330,13	—		
н19947 О	—	—	—	506 186,58	1 272 324,14	—		

2. Сведения о характеристиках объекта недвижимости с кадастровым номером 60:18:0140204:336 :

№ п/п	Наименование характеристики	Значение характеристики
1	2	3
1.	Вид объекта недвижимости	Здание
2.	Ранее присвоенный государственный учетный номер (инвентарный) здания, сооружения, объекта незавершенного строительства	—
3.	Кадастровый номер земельного участка (земельных участков), в границах которого (которых) расположены здание, сооружение, объект незавершенного строительства	60:18:0140204:795
4.	Уникальный учетный номер кадастрового квартала, в границах которого расположены здание, сооружение, объект незавершенного строительства	60:18:0140204
5.	Адрес здания, сооружения, объекта незавершенного строительства	180006, Российская Федерация, Псковская область, Псковский муниципальный район, Писковичская волость сельское поселение, Ваулино деревня, Киршинская улица, дом 18
5.1.	Сведения о местоположении здания, сооружения, объекта незавершенного строительства (при отсутствии адреса) в структурированном в соответствии с федеральной информационной адресной системой виде	—
5.2.	Дополнительные сведения о местоположении	—
6.	Иные сведения	—

3. Пояснения к сведениям об объекте недвижимости с кадастровым номером 60:18:0140204:336 :

1.	—
----	---

1. Сведения о характерных точках контура объекта недвижимости с кадастровым номером 60:18:0140204:337 :

Система координат		МСК-60, зона 1					Зона № 1	
Обозначение характерных точек границ	Содержатся в Едином государственном реестре недвижимости			Определены в ходе выполнения комплексных кадастровых работ			Метод определения координат	Формулы, примененные для расчета средней квадратической погрешности определения координат характерных точек (Mt), м, с подставленными в такие формулы значениями и итоговые (вычисленные) значения Mt, м
	координаты, м		Радиус, м	координаты, м		Радиус, м		
	X	Y	R	X	Y	R		
1	2	3	4	5	6	7	8	9
н19928 О	—	—	—	506 141,52	1 272 430,28	—	Фотограмметрический метод	$\sqrt{(0,10^2 + 0,10^2)} = 0,10$
н19929 О	—	—	—	506 152,29	1 272 438,45	—		
н19930 О	—	—	—	506 146,64	1 272 445,89	—		
н19931 О	—	—	—	506 136,05	1 272 437,86	—		
н19928 О	—	—	—	506 141,52	1 272 430,28	—		

2. Сведения о характеристиках объекта недвижимости с кадастровым номером 60:18:0140204:337 :

№ п/п	Наименование характеристики	Значение характеристики
1	2	3
1.	Вид объекта недвижимости	Здание
2.	Ранее присвоенный государственный учетный номер (инвентарный) здания, сооружения, объекта незавершенного строительства	—
3.	Кадастровый номер земельного участка (земельных участков), в границах которого (которых) расположены здание, сооружение, объект незавершенного строительства	60:18:0140204:690
4.	Уникальный учетный номер кадастрового квартала, в границах которого расположены здание, сооружение, объект незавершенного строительства	60:18:0140204

1	2	3
5.	Адрес здания, сооружения, объекта незавершенного строительства	180006, Российская Федерация, Псковская область, Псковский муниципальный район, Писковичская волость сельское поселение, Ваулино деревня, Киршинская улица, дом 22
5.1.	Сведения о местоположении здания, сооружения, объекта незавершенного строительства (при отсутствии адреса) в структурированном в соответствии с федеральной информационной адресной системой виде	—
5.2.	Дополнительные сведения о местоположении	—
6.	Иные сведения	—

3. Пояснения к сведениям об объекте недвижимости с кадастровым номером 60:18:0140204:337 :

1.	—
----	---

1. Сведения о характерных точках контура объекта недвижимости с кадастровым номером 60:18:0140204:339 :

Система координат		МСК-60, зона 1					Зона № 1	
Обозначение характерных точек границ	Содержатся в Едином государственном реестре недвижимости			Определены в ходе выполнения комплексных кадастровых работ			Метод определения координат	Формулы, примененные для расчета средней квадратической погрешности определения координат характерных точек (Mt), м, с подставленными в такие формулы значениями и итоговые (вычисленные) значения Mt, м
	координаты, м		Радиус, м	координаты, м		Радиус, м		
	X	Y	R	X	Y	R		
1	2	3	4	5	6	7	8	9
н19993 О	—	—	—	506 098,15	1 272 418,33	—	Фотограмметрический метод	$\sqrt{(0,10^2 + 0,10^2)} = 0,10$
н19994 О	—	—	—	506 103,67	1 272 425,06	—		
н19995 О	—	—	—	506 096,88	1 272 430,65	—		
н19996 О	—	—	—	506 093,16	1 272 426,12	—		
н19997 О	—	—	—	506 096,88	1 272 422,84	—		
н19998 О	—	—	—	506 095,14	1 272 420,89	—		
н19993 О	—	—	—	506 098,15	1 272 418,33	—		

2. Сведения о характеристиках объекта недвижимости с кадастровым номером 60:18:0140204:339 :

№ п/п	Наименование характеристики	Значение характеристики
1	2	3
1.	Вид объекта недвижимости	Здание
2.	Ранее присвоенный государственный учетный номер (инвентарный) здания, сооружения, объекта незавершенного строительства	—
3.	Кадастровый номер земельного участка (земельных участков), в границах которого (которых) расположены здание, сооружение, объект незавершенного строительства	60:18:0140204:440
4.	Уникальный учетный номер кадастрового квартала, в границах которого расположены здание, сооружение, объект незавершенного строительства	60:18:0140204
5.	Адрес здания, сооружения, объекта незавершенного строительства	180006, Российская Федерация, Псковская область, Псковский муниципальный район, Писковичская волость сельское поселение, Ваулино деревня, Киршинская улица, дом 24
5.1.	Сведения о местоположении здания, сооружения, объекта незавершенного строительства (при отсутствии адреса) в структурированном в соответствии с федеральной информационной адресной системой виде	—
5.2.	Дополнительные сведения о местоположении	—
6.	Иные сведения	—

3. Пояснения к сведениям об объекте недвижимости с кадастровым номером 60:18:0140204:339 :

1.	—
----	---

1. Сведения о характерных точках контура объекта недвижимости с кадастровым номером 60:18:0140204:340 :

Система координат		<u>МСК-60, зона 1</u>					Зона № <u>1</u>	
Обозначение характерных точек границ	Содержатся в Едином государственном реестре недвижимости			Определены в ходе выполнения комплексных кадастровых работ			Метод определения координат	Формулы, примененные для расчета средней квадратической погрешности определения координат характерных точек (Mt), м, с подставленными в такие формулы значениями и итоговые (вычисленные) значения Mt, м
	координаты, м		Радиус, м	координаты, м		Радиус, м		
	X	Y	R	X	Y	R		
1	2	3	4	5	6	7	8	9
н20002 О	—	—	—	506 095,63	1 272 455,75	—	Фотограмметрический метод	$\sqrt{(0,10^2 + 0,10^2)} = 0,10$

1	2	3	4	5	6	7	8	9
н20003 О	—	—	—	506 101,66	1 272 461,19	—	Фотограмметрический метод	$\sqrt{(0,10^2 + 0,10^2)} = 0,10$
н20004 О	—	—	—	506 094,68	1 272 468,88	—		
н20005 О	—	—	—	506 088,50	1 272 463,42	—		
н20002 О	—	—	—	506 095,63	1 272 455,75	—		

2. Сведения о характеристиках объекта недвижимости с кадастровым номером 60:18:0140204:340 :

№ п/п	Наименование характеристики	Значение характеристики
1	2	3
1.	Вид объекта недвижимости	Здание
2.	Ранее присвоенный государственный учетный номер (инвентарный) здания, сооружения, объекта незавершенного строительства	—
3.	Кадастровый номер земельного участка (земельных участков), в границах которого (которых) расположены здание, сооружение, объект незавершенного строительства	60:18:0140204:83
4.	Уникальный учетный номер кадастрового квартала, в границах которого расположены здание, сооружение, объект незавершенного строительства	60:18:0140204
5.	Адрес здания, сооружения, объекта незавершенного строительства	180006, Российская Федерация, Псковская область, Псковский муниципальный район, Писковичская волость сельское поселение, Ваулино деревня, Киршинская улица, дом 26
5.1.	Сведения о местоположении здания, сооружения, объекта незавершенного строительства (при отсутствии адреса) в структурированном в соответствии с федеральной информационной адресной системой виде	—
5.2.	Дополнительные сведения о местоположении	—
6.	Иные сведения	—

3. Пояснения к сведениям об объекте недвижимости с кадастровым номером 60:18:0140204:340 :

1.	—
----	---

1. Сведения о характерных точках контура объекта недвижимости с кадастровым номером 60:18:0140204:343 :

Система координат		МСК-60, зона 1					Зона № 1	
Обозначение характерных точек границ	Содержатся в Едином государственном реестре недвижимости			Определены в ходе выполнения комплексных кадастровых работ			Метод определения координат	Формулы, примененные для расчета средней квадратической погрешности определения координат характерных точек (Mt), м, с подставленными в такие формулы значениями и итоговые (вычисленные) значения Mt, м
	координаты, м		Радиус, м	координаты, м		Радиус, м		
	X	Y	R	X	Y	R		
1	2	3	4	5	6	7	8	9
н19777 О	—	—	—	506 570,92	1 272 376,67	—	Фотограмметрический метод	$\sqrt{(0,10^2 + 0,10^2)} = 0,10$
н19778 О	—	—	—	506 573,03	1 272 379,30	—		
н19779 О	—	—	—	506 577,88	1 272 375,41	—		
н19780 О	—	—	—	506 575,78	1 272 372,78	—		
н19777 О	—	—	—	506 570,92	1 272 376,67	—		

2. Сведения о характеристиках объекта недвижимости с кадастровым номером 60:18:0140204:343 :

№ п/п	Наименование характеристики	Значение характеристики
1	2	3
1.	Вид объекта недвижимости	Здание
2.	Ранее присвоенный государственный учетный номер (инвентарный) здания, сооружения, объекта незавершенного строительства	—
3.	Кадастровый номер земельного участка (земельных участков), в границах которого (которых) расположены здание, сооружение, объект незавершенного строительства	60:18:0140204:854
4.	Уникальный учетный номер кадастрового квартала, в границах которого расположены здание, сооружение, объект незавершенного строительства	60:18:0140204

1	2	3
5.	Адрес здания, сооружения, объекта незавершенного строительства	180006, Российская Федерация, Псковская область, Псковский муниципальный район, Писковичская волость сельское поселение, Ваулино деревня, Киршинская улица, дом 27
5.1.	Сведения о местоположении здания, сооружения, объекта незавершенного строительства (при отсутствии адреса) в структурированном в соответствии с федеральной информационной адресной системой виде	—
5.2.	Дополнительные сведения о местоположении	—
6.	Иные сведения	—

3. Пояснения к сведениям об объекте недвижимости с кадастровым номером 60:18:0140204:343 :

1.	—
----	---

1. Сведения о характерных точках контура объекта недвижимости с кадастровым номером 60:18:0140204:344 :

Система координат	<u>МСК-60, зона 1</u>	Зона №	<u>1</u>
-------------------	-----------------------	--------	----------

Обозначение характерных точек границ	Содержатся в Едином государственном реестре недвижимости			Определены в ходе выполнения комплексных кадастровых работ			Метод определения координат	Формулы, примененные для расчета средней квадратической погрешности определения координат характерных точек (Mt), м, с подставленными в такие формулы значениями и итоговые (вычисленные) значения Mt, м
	координаты, м		Радиус, м	координаты, м		Радиус, м		
	X	Y	R	X	Y	R		
1	2	3	4	5	6	7	8	9
н19941 О	—	—	—	506 076,97	1 272 474,58	—	Фотограмметрический метод	$\sqrt{(0,10^2 + 0,10^2)} = 0,10$
н19942 О	—	—	—	506 084,58	1 272 482,08	—		
н19943 О	—	—	—	506 078,13	1 272 488,62	—		
н19944 О	—	—	—	506 070,52	1 272 481,11	—		
н19941 О	—	—	—	506 076,97	1 272 474,58	—		

2. Сведения о характеристиках объекта недвижимости с кадастровым номером 60:18:0140204:344 :

№ п/п	Наименование характеристики	Значение характеристики
1	2	3
1.	Вид объекта недвижимости	Здание

1	2	3
2.	Ранее присвоенный государственный учетный номер (инвентарный) здания, сооружения, объекта незавершенного строительства	—
3.	Кадастровый номер земельного участка (земельных участков), в границах которого (которых) расположены здание, сооружение, объект незавершенного строительства	60:18:0140204:773
4.	Уникальный учетный номер кадастрового квартала, в границах которого расположены здание, сооружение, объект незавершенного строительства	60:18:0140204
5.	Адрес здания, сооружения, объекта незавершенного строительства	180006, Российская Федерация, Псковская область, Псковский район, Писковичская волость сельское поселение, Ваулино деревня, Киршинская улица, дом 28
5.1.	Сведения о местоположении здания, сооружения, объекта незавершенного строительства (при отсутствии адреса) в структурированном в соответствии с федеральной информационной адресной системой виде	—
5.2.	Дополнительные сведения о местоположении	—
6.	Иные сведения	—

3. Пояснения к сведениям об объекте недвижимости с кадастровым номером 60:18:0140204:344 :

1.	—
----	---

1. Сведения о характерных точках контура объекта недвижимости с кадастровым номером 60:18:0140204:346 :

Система координат <u>МСК-60, зона 1</u>		Зона № <u>1</u>						
Обозначение характерных точек границ	Содержатся в Едином государственном реестре недвижимости		Определены в ходе выполнения комплексных кадастровых работ			Метод определения координат	Формулы, примененные для расчета средней квадратической погрешности определения координат характерных точек (Mt), м, с подставленными в такие формулы значениями и итоговые (вычисленные) значения Mt, м	
	координаты, м		координаты, м		Радиус, м			
	X	Y	X	Y	R			
1	2	3	4	5	6	7	8	9
н18984 О	—	—	—	506 119,08	1 272 362,07	—	Фотограмметрический метод	$\sqrt{(0,10^2 + 0,10^2)} = 0,10$
н18985 О	—	—	—	506 126,17	1 272 355,23	—		$\sqrt{(0,10^2 + 0,10^2)} = 0,14$
н18986 О	—	—	—	506 130,48	1 272 359,70	—		

1	2	3	4	5	6	7	8	9
н18987 О	—	—	—	506 123,39	1 272 366,54	—	Фотограмметрический метод	$\sqrt{(0,10^2 + 0,10^2)} = 0,10$
н18984 О	—	—	—	506 119,08	1 272 362,07	—		

2. Сведения о характеристиках объекта недвижимости с кадастровым номером 60:18:0140204:346 :

№ п/п	Наименование характеристики	Значение характеристики
1	2	3
1.	Вид объекта недвижимости	Здание
2.	Ранее присвоенный государственный учетный номер (инвентарный) здания, сооружения, объекта незавершенного строительства	—
3.	Кадастровый номер земельного участка (земельных участков), в границах которого (которых) расположены здание, сооружение, объект незавершенного строительства	60:18:0140204:692
4.	Уникальный учетный номер кадастрового квартала, в границах которого расположены здание, сооружение, объект незавершенного строительства	60:18:0140204
5.	Адрес здания, сооружения, объекта незавершенного строительства	—
5.1.	Сведения о местоположении здания, сооружения, объекта незавершенного строительства (при отсутствии адреса) в структурированном в соответствии с федеральной информационной адресной системой виде	Российская Федерация, Псковская область, Псковский р-н, СП "Писковичская волость" с/с, Ваулино д, Киршинская ул, д 3
5.2.	Дополнительные сведения о местоположении	—
6.	Иные сведения	—

3. Пояснения к сведениям об объекте недвижимости с кадастровым номером 60:18:0140204:346 :

1.	—
----	---

1. Сведения о характерных точках контура объекта недвижимости с кадастровым номером 60:18:0140204:347 :

Система координат		МСК-60, зона 1					Зона № 1	
Обозначение характерных точек границ	Содержатся в Едином государственном реестре недвижимости			Определены в ходе выполнения комплексных кадастровых работ			Метод определения координат	Формулы, примененные для расчета средней квадратической погрешности определения координат характерных точек (Mt), м, с подставленными в такие формулы значениями и итоговые (вычисленные) значения Mt, м
	координаты, м		Радиус, м	координаты, м		Радиус, м		
	X	Y	R	X	Y	R		
1	2	3	4	5	6	7	8	9
н19937 О	—	—	—	506 017,44	1 272 543,93	—	Фотограмметрический метод	$\sqrt{(0,10^2 + 0,10^2)} = 0,10$
н19938 О	—	—	—	506 024,33	1 272 551,20	—		
н19939 О	—	—	—	506 019,47	1 272 556,17	—		
н19940 О	—	—	—	506 012,07	1 272 549,05	—		
н19937 О	—	—	—	506 017,44	1 272 543,93	—		

2. Сведения о характеристиках объекта недвижимости с кадастровым номером 60:18:0140204:347 :

№ п/п	Наименование характеристики	Значение характеристики
1	2	3
1.	Вид объекта недвижимости	Здание
2.	Ранее присвоенный государственный учетный номер (инвентарный) здания, сооружения, объекта незавершенного строительства	—
3.	Кадастровый номер земельного участка (земельных участков), в границах которого (которых) расположены здание, сооружение, объект незавершенного строительства	60:18:0140204:117, 60:18:0140204:743
4.	Уникальный учетный номер кадастрового квартала, в границах которого расположены здание, сооружение, объект незавершенного строительства	60:18:0140204

1	2	3
5.	Адрес здания, сооружения, объекта незавершенного строительства	180006, Российская Федерация, Псковская область, Псковский район, Писковичская волость сельское поселение, Ваулино деревня, Киршинская улица, дом 32
5.1.	Сведения о местоположении здания, сооружения, объекта незавершенного строительства (при отсутствии адреса) в структурированном в соответствии с федеральной информационной адресной системой виде	—
5.2.	Дополнительные сведения о местоположении	—
6.	Иные сведения	—

3. Пояснения к сведениям об объекте недвижимости с кадастровым номером 60:18:0140204:347 :

1.	—
----	---

1. Сведения о характерных точках контура объекта недвижимости с кадастровым номером 60:18:0140204:352 :

Система координат	<u>МСК-60, зона 1</u>	Зона №	<u>1</u>
-------------------	-----------------------	--------	----------

Обозначение характерных точек границ	Содержатся в Едином государственном реестре недвижимости			Определены в ходе выполнения комплексных кадастровых работ			Метод определения координат	Формулы, примененные для расчета средней квадратической погрешности определения координат характерных точек (Mt), м, с подставленными в такие формулы значениями и итоговые (вычисленные) значения Mt, м
	координаты, м		Радиус, м	координаты, м		Радиус, м		
	X	Y	R	X	Y	R		
1	2	3	4	5	6	7	8	9
н20015 О	—	—	—	506 034,51	1 272 614,11	—	Фотограмметрический метод	$\sqrt{(0,10^2 + 0,10^2)} = 0,10$
н20016 О	—	—	—	506 039,03	1 272 618,39	—		
н20017 О	—	—	—	506 035,67	1 272 621,93	—		
н20018 О	—	—	—	506 031,15	1 272 617,66	—		
н20015 О	—	—	—	506 034,51	1 272 614,11	—		

2. Сведения о характеристиках объекта недвижимости с кадастровым номером 60:18:0140204:352 :

№ п/п	Наименование характеристики	Значение характеристики
1	2	3
1.	Вид объекта недвижимости	Здание

1	2	3
2.	Ранее присвоенный государственный учетный номер (инвентарный) здания, сооружения, объекта незавершенного строительства	—
3.	Кадастровый номер земельного участка (земельных участков), в границах которого (которых) расположены здание, сооружение, объект незавершенного строительства	60:18:0140204:2
4.	Уникальный учетный номер кадастрового квартала, в границах которого расположены здание, сооружение, объект незавершенного строительства	60:18:0140204
5.	Адрес здания, сооружения, объекта незавершенного строительства	180552, Российская Федерация, Псковская область, Псковский район, Писковичская волость сельское поселение, Ваулино деревня, Киршинская улица, дом 32А
5.1.	Сведения о местоположении здания, сооружения, объекта незавершенного строительства (при отсутствии адреса) в структурированном в соответствии с федеральной информационной адресной системой виде	—
5.2.	Дополнительные сведения о местоположении	—
6.	Иные сведения	—

3. Пояснения к сведениям об объекте недвижимости с кадастровым номером 60:18:0140204:352 :

1.	—
----	---

1. Сведения о характерных точках контура объекта недвижимости с кадастровым номером 60:18:0140204:354 :

Система координат МСК-60, зона 1 Зона № 1

Обозначение характерных точек границ	Содержатся в Едином государственном реестре недвижимости			Определены в ходе выполнения комплексных кадастровых работ			Метод определения координат	Формулы, примененные для расчета средней квадратической погрешности определения координат характерных точек (Mt), м, с подставленными в такие формулы значениями и итоговые (вычисленные) значения Mt, м
	координаты, м		Радиус, м	координаты, м		Радиус, м		
	X	Y	R	X	Y	R		
1	2	3	4	5	6	7	8	9
н20021 О	—	—	—	505 978,42	1 272 575,50	—	Фотограмметрический метод	$\sqrt{(0,10^2 + 0,10^2)} = 0,10$
н20022 О	—	—	—	505 984,03	1 272 569,61	—		
н20023 О	—	—	—	505 988,38	1 272 573,99	—		

1	2	3	4	5	6	7	8	9
н20024 О	—	—	—	505 982,72	1 272 579,58	—	Фотограмметрический метод	$\sqrt{(0,10^2 + 0,10^2)} = 0,10$
н20021 О	—	—	—	505 978,42	1 272 575,50	—		

2. Сведения о характеристиках объекта недвижимости с кадастровым номером 60:18:0140204:354 :

№ п/п	Наименование характеристики	Значение характеристики
1	2	3
1.	Вид объекта недвижимости	Здание
2.	Ранее присвоенный государственный учетный номер (инвентарный) здания, сооружения, объекта незавершенного строительства	—
3.	Кадастровый номер земельного участка (земельных участков), в границах которого (которых) расположены здание, сооружение, объект незавершенного строительства	60:18:0140204:12
4.	Уникальный учетный номер кадастрового квартала, в границах которого расположены здание, сооружение, объект незавершенного строительства	60:18:0140204
5.	Адрес здания, сооружения, объекта незавершенного строительства	180006, Российская Федерация, Псковская область, Псковский район, Псковичская волость сельское поселение, Ваулино деревня, Киршинская улица, дом 34
5.1.	Сведения о местоположении здания, сооружения, объекта незавершенного строительства (при отсутствии адреса) в структурированном в соответствии с федеральной информационной адресной системой виде	—
5.2.	Дополнительные сведения о местоположении	—
6.	Иные сведения	—

3. Пояснения к сведениям об объекте недвижимости с кадастровым номером 60:18:0140204:354 :

1.	—
----	---

1. Сведения о характерных точках контура объекта недвижимости с кадастровым номером 60:18:0140204:355 :

Система координат		МСК-60, зона 1					Зона № 1	
Обозначение характерных точек границ	Содержатся в Едином государственном реестре недвижимости			Определены в ходе выполнения комплексных кадастровых работ			Метод определения координат	Формулы, примененные для расчета средней квадратической погрешности определения координат характерных точек (Mt), м, с подставленными в такие формулы значениями и итоговые (вычисленные) значения Mt, м
	координаты, м		Радиус, м	координаты, м		Радиус, м		
	X	Y	R	X	Y	R		
1	2	3	4	5	6	7	8	9
н19805 О	—	—	—	506 409,02	1 272 277,72	—	Фотограмметрический метод	$\sqrt{(0,10^2 + 0,10^2)} = 0,10$
н19806 О	—	—	—	506 417,63	1 272 286,71	—		
н19807 О	—	—	—	506 424,08	1 272 280,11	—		
н19808 О	—	—	—	506 415,72	1 272 271,30	—		
н19805 О	—	—	—	506 409,02	1 272 277,72	—		

2. Сведения о характеристиках объекта недвижимости с кадастровым номером 60:18:0140204:355 :

№ п/п	Наименование характеристики	Значение характеристики
1	2	3
1.	Вид объекта недвижимости	Здание
2.	Ранее присвоенный государственный учетный номер (инвентарный) здания, сооружения, объекта незавершенного строительства	—
3.	Кадастровый номер земельного участка (земельных участков), в границах которого (которых) расположены здание, сооружение, объект незавершенного строительства	60:18:0140204:16
4.	Уникальный учетный номер кадастрового квартала, в границах которого расположены здание, сооружение, объект незавершенного строительства	60:18:0140204

1	2	3
5.	Адрес здания, сооружения, объекта незавершенного строительства	182634, Российская Федерация, Псковская область, Псковский район, Писковичская волость сельское поселение, Ваулино деревня, Киршинская улица, дом 39
5.1.	Сведения о местоположении здания, сооружения, объекта незавершенного строительства (при отсутствии адреса) в структурированном в соответствии с федеральной информационной адресной системой виде	—
5.2.	Дополнительные сведения о местоположении	—
6.	Иные сведения	—

3. Пояснения к сведениям об объекте недвижимости с кадастровым номером 60:18:0140204:355 :

1.	—
----	---

1. Сведения о характерных точках контура объекта недвижимости с кадастровым номером 60:18:0140204:358 :

Система координат	<u>МСК-60, зона 1</u>	Зона №	<u>1</u>
-------------------	-----------------------	--------	----------

Обозначение характерных точек границ	Содержатся в Едином государственном реестре недвижимости			Определены в ходе выполнения комплексных кадастровых работ			Метод определения координат	Формулы, примененные для расчета средней квадратической погрешности определения координат характерных точек (Mt), м, с подставленными в такие формулы значениями и итоговые (вычисленные) значения Mt, м
	координаты, м		Радиус, м	координаты, м		Радиус, м		
	X	Y	R	X	Y	R		
1	2	3	4	5	6	7	8	9
н20027 О	—	—	—	506 172,83	1 272 266,05	—	Фотограмметрический метод	$\sqrt{(0,10^2 + 0,10^2)} = 0,10$
н20028 О	—	—	—	506 178,48	1 272 270,67	—		
н20029 О	—	—	—	506 172,34	1 272 278,75	—		
н20030 О	—	—	—	506 166,61	1 272 274,30	—		
н20027 О	—	—	—	506 172,83	1 272 266,05	—		

2. Сведения о характеристиках объекта недвижимости с кадастровым номером 60:18:0140204:358 :

№ п/п	Наименование характеристики	Значение характеристики
1	2	3
1.	Вид объекта недвижимости	Здание

1	2	3
2.	Ранее присвоенный государственный учетный номер (инвентарный) здания, сооружения, объекта незавершенного строительства	—
3.	Кадастровый номер земельного участка (земельных участков), в границах которого (которых) расположены здание, сооружение, объект незавершенного строительства	60:18:0140204:82, 60:18:0140204:89
4.	Уникальный учетный номер кадастрового квартала, в границах которого расположены здание, сооружение, объект незавершенного строительства	60:18:0140204
5.	Адрес здания, сооружения, объекта незавершенного строительства	180006, Российская Федерация, Псковская область, Псковский район, Писковичская волость сельское поселение, Ваулино деревня, Киршинская улица, дом 6
5.1.	Сведения о местоположении здания, сооружения, объекта незавершенного строительства (при отсутствии адреса) в структурированном в соответствии с федеральной информационной адресной системой виде	—
5.2.	Дополнительные сведения о местоположении	—
6.	Иные сведения	—

3. Пояснения к сведениям об объекте недвижимости с кадастровым номером 60:18:0140204:358 :

1.	—
----	---

1. Сведения о характерных точках контура объекта недвижимости с кадастровым номером 60:18:0140204:359 :

Система координат <u>МСК-60, зона 1</u>		Зона № <u>1</u>						
Обозначение характерных точек границ	Содержатся в Едином государственном реестре недвижимости		Определены в ходе выполнения комплексных кадастровых работ			Метод определения координат	Формулы, примененные для расчета средней квадратической погрешности определения координат характерных точек (Mt), м, с подставленными в такие формулы значениями и итоговые (вычисленные) значения Mt, м	
	координаты, м		координаты, м		Радиус, м			
	X	Y	X	Y	R			
1	2	3	4	5	6	7	8	9
н19892 О	—	—	—	506 211,25	1 272 285,38	—	Фотограмметрический метод	$\sqrt{(0,10^2 + 0,10^2)} = 0,10$
н19893 О	—	—	—	506 221,11	1 272 288,32	—		
н19894 О	—	—	—	506 218,45	1 272 297,23	—		

1	2	3	4	5	6	7	8	9
н19895 О	—	—	—	506 208,59	1 272 294,28	—	Фотограмметрический метод	$\sqrt{(0,10^2 + 0,10^2)} = 0,10$
н19892 О	—	—	—	506 211,25	1 272 285,38	—		

2. Сведения о характеристиках объекта недвижимости с кадастровым номером 60:18:0140204:359 :

№ п/п	Наименование характеристики	Значение характеристики
1	2	3
1.	Вид объекта недвижимости	Здание
2.	Ранее присвоенный государственный учетный номер (инвентарный) здания, сооружения, объекта незавершенного строительства	—
3.	Кадастровый номер земельного участка (земельных участков), в границах которого (которых) расположены здание, сооружение, объект незавершенного строительства	60:18:0140204:430
4.	Уникальный учетный номер кадастрового квартала, в границах которого расположены здание, сооружение, объект незавершенного строительства	60:18:0140204
5.	Адрес здания, сооружения, объекта незавершенного строительства	180006, Российская Федерация, Псковская область, Псковский район, Псковичская волость сельское поселение, Ваулино деревня, Киршинская улица, дом 8
5.1.	Сведения о местоположении здания, сооружения, объекта незавершенного строительства (при отсутствии адреса) в структурированном в соответствии с федеральной информационной адресной системой виде	—
5.2.	Дополнительные сведения о местоположении	—
6.	Иные сведения	—

3. Пояснения к сведениям об объекте недвижимости с кадастровым номером 60:18:0140204:359 :

1.	—
----	---

1. Сведения о характерных точках контура объекта недвижимости с кадастровым номером 60:18:0140204:360 :

Система координат		МСК-60, зона 1					Зона № 1	
Обозначение характерных точек границ	Содержатся в Едином государственном реестре недвижимости			Определены в ходе выполнения комплексных кадастровых работ			Метод определения координат	Формулы, примененные для расчета средней квадратической погрешности определения координат характерных точек (Mt), м, с подставленными в такие формулы значениями и итоговые (вычисленные) значения Mt, м
	координаты, м		Радиус, м	координаты, м		Радиус, м		
	X	Y	R	X	Y	R		
1	2	3	4	5	6	7	8	9
н19880 О	—	—	—	506 007,83	1 272 480,08	—	Фотограмметрический метод	$\sqrt{(0,10^2 + 0,10^2)} = 0,10$
н19881 О	—	—	—	506 019,56	1 272 490,47	—		
н19882 О	—	—	—	506 011,78	1 272 499,21	—		
н19883 О	—	—	—	505 999,97	1 272 488,51	—		
н19880 О	—	—	—	506 007,83	1 272 480,08	—		

2. Сведения о характеристиках объекта недвижимости с кадастровым номером 60:18:0140204:360 :

№ п/п	Наименование характеристики	Значение характеристики
1	2	3
1.	Вид объекта недвижимости	Здание
2.	Ранее присвоенный государственный учетный номер (инвентарный) здания, сооружения, объекта незавершенного строительства	—
3.	Кадастровый номер земельного участка (земельных участков), в границах которого (которых) расположены здание, сооружение, объект незавершенного строительства	60:18:0140204:232, 60:18:0140204:469
4.	Уникальный учетный номер кадастрового квартала, в границах которого расположены здание, сооружение, объект незавершенного строительства	60:18:0140204

1	2	3
5.	Адрес здания, сооружения, объекта незавершенного строительства	180006, Российская Федерация, Псковская область, Псковский район, Писковичская волость сельское поселение, Ваулино деревня, Киршинская улица, дом 9
5.1.	Сведения о местоположении здания, сооружения, объекта незавершенного строительства (при отсутствии адреса) в структурированном в соответствии с федеральной информационной адресной системой виде	—
5.2.	Дополнительные сведения о местоположении	—
6.	Иные сведения	—

3. Пояснения к сведениям об объекте недвижимости с кадастровым номером 60:18:0140204:360 :

1.	—
----	---

1. Сведения о характерных точках контура объекта недвижимости с кадастровым номером 60:18:0140204:362 :

Система координат	<u>МСК-60, зона 1</u>	Зона №	<u>1</u>
-------------------	-----------------------	--------	----------

Обозначение характерных точек границ	Содержатся в Едином государственном реестре недвижимости			Определены в ходе выполнения комплексных кадастровых работ			Метод определения координат	Формулы, примененные для расчета средней квадратической погрешности определения координат характерных точек (Mt), м, с подставленными в такие формулы значениями и итоговые (вычисленные) значения Mt, м
	координаты, м		Радиус, м	координаты, м		Радиус, м		
	X	Y	R	X	Y	R		
1	2	3	4	5	6	7	8	9
н19920 О	—	—	—	506 175,32	1 272 203,34	—	Фотограмметрический метод	$\sqrt{(0,10^2 + 0,10^2)} = 0,10$
н19921 О	—	—	—	506 180,97	1 272 213,55	—		
н19922 О	—	—	—	506 177,17	1 272 215,76	—		
н19923 О	—	—	—	506 176,22	1 272 214,13	—		
н19924 О	—	—	—	506 173,92	1 272 215,43	—		
н19925 О	—	—	—	506 175,21	1 272 217,65	—		
н19926 О	—	—	—	506 171,11	1 272 220,29	—		

1	2	3	4	5	6	7	8	9
н19927 О	—	—	—	506 164,59	1 272 210,04	—	Фотограмметрический метод	$\sqrt{(0,10^2 + 0,10^2)} = 0,10$
н19920 О	—	—	—	506 175,32	1 272 203,34	—		

2. Сведения о характеристиках объекта недвижимости с кадастровым номером 60:18:0140204:362 :

№ п/п	Наименование характеристики	Значение характеристики
1	2	3
1.	Вид объекта недвижимости	Здание
2.	Ранее присвоенный государственный учетный номер (инвентарный) здания, сооружения, объекта незавершенного строительства	—
3.	Кадастровый номер земельного участка (земельных участков), в границах которого (которых) расположены здание, сооружение, объект незавершенного строительства	60:18:0140204:686
4.	Уникальный учетный номер кадастрового квартала, в границах которого расположены здание, сооружение, объект незавершенного строительства	60:18:0140204
5.	Адрес здания, сооружения, объекта незавершенного строительства	180552, Российская Федерация, Псковская область, Псковский район, Псковичская волость сельское поселение, Ваулино деревня, Строителей улица, дом 1
5.1.	Сведения о местоположении здания, сооружения, объекта незавершенного строительства (при отсутствии адреса) в структурированном в соответствии с федеральной информационной адресной системой виде	—
5.2.	Дополнительные сведения о местоположении	—
6.	Иные сведения	—

3. Пояснения к сведениям об объекте недвижимости с кадастровым номером 60:18:0140204:362 :

1.	—
----	---

1. Сведения о характерных точках контура объекта недвижимости с кадастровым номером 60:18:0140204:437 :

Система координат		МСК-60, зона 1					Зона № 1	
Обозначение характерных точек границ	Содержатся в Едином государственном реестре недвижимости			Определены в ходе выполнения комплексных кадастровых работ			Метод определения координат	Формулы, примененные для расчета средней квадратической погрешности определения координат характерных точек (Mt), м, с подставленными в такие формулы значениями и итоговые (вычисленные) значения Mt, м
	координаты, м		Радиус, м	координаты, м		Радиус, м		
	X	Y	R	X	Y	R		
1	2	3	4	5	6	7	8	9
н20031 О	—	—	—	506 458,70	1 272 385,37	—	Фотограмметрический метод	$\sqrt{(0,10^2 + 0,10^2)} = 0,10$
н20032 О	—	—	—	506 463,71	1 272 388,15	—		$\sqrt{(0,10^2 + 0,10^2)} = 0,14$
н20033 О	—	—	—	506 459,75	1 272 394,68	—		
н20034 О	—	—	—	506 455,00	1 272 391,80	—		
н20031 О	—	—	—	506 458,70	1 272 385,37	—		$\sqrt{(0,10^2 + 0,10^2)} = 0,10$

2. Сведения о характеристиках объекта недвижимости с кадастровым номером 60:18:0140204:437 :

№ п/п	Наименование характеристики	Значение характеристики
1	2	3
1.	Вид объекта недвижимости	Здание
2.	Ранее присвоенный государственный учетный номер (инвентарный) здания, сооружения, объекта незавершенного строительства	—
3.	Кадастровый номер земельного участка (земельных участков), в границах которого (которых) расположены здание, сооружение, объект незавершенного строительства	60:18:0140204:731
4.	Уникальный учетный номер кадастрового квартала, в границах которого расположены здание, сооружение, объект незавершенного строительства	60:18:0140204

1	2	3
5.	Адрес здания, сооружения, объекта незавершенного строительства	—
5.1.	Сведения о местоположении здания, сооружения, объекта незавершенного строительства (при отсутствии адреса) в структурированном в соответствии с федеральной информационной адресной системой виде	Российская Федерация, Псковская область, Псковский р-н, СП "Писковичская волость" с/с, Ваулино д, Киршинская ул
5.2.	Дополнительные сведения о местоположении	—
6.	Иные сведения	—

3. Пояснения к сведениям об объекте недвижимости с кадастровым номером 60:18:0140204:437 :

1.	—
----	---

1. Сведения о характерных точках контура объекта недвижимости с кадастровым номером 60:18:0140204:438 :

Система координат	<u>МСК-60, зона 1</u>	Зона №	<u>1</u>
-------------------	-----------------------	--------	----------

Обозначение характерных точек границ	Содержатся в Едином государственном реестре недвижимости			Определены в ходе выполнения комплексных кадастровых работ			Метод определения координат	Формулы, примененные для расчета средней квадратической погрешности определения координат характерных точек (Mt), м, с подставленными в такие формулы значениями и итоговые (вычисленные) значения Mt, м
	координаты, м		Радиус, м	координаты, м		Радиус, м		
	X	Y	R	X	Y	R		
1	2	3	4	5	6	7	8	9
н20035 О	—	—	—	506 461,34	1 272 343,25	—	Фотограмметрический метод	$\sqrt{(0,10^2 + 0,10^2)} = 0,10$
н20036 О	—	—	—	506 466,79	1 272 346,55	—		
н20037 О	—	—	—	506 462,63	1 272 353,85	—		
н20038 О	—	—	—	506 457,18	1 272 350,39	—		
н20035 О	—	—	—	506 461,34	1 272 343,25	—		

2. Сведения о характеристиках объекта недвижимости с кадастровым номером 60:18:0140204:438 :

№ п/п	Наименование характеристики	Значение характеристики
1	2	3
1.	Вид объекта недвижимости	Здание

1	2	3
2.	Ранее присвоенный государственный учетный номер (инвентарный) здания, сооружения, объекта незавершенного строительства	—
3.	Кадастровый номер земельного участка (земельных участков), в границах которого (которых) расположены здание, сооружение, объект незавершенного строительства	60:18:0140204:731
4.	Уникальный учетный номер кадастрового квартала, в границах которого расположены здание, сооружение, объект незавершенного строительства	60:18:0140204
5.	Адрес здания, сооружения, объекта незавершенного строительства	—
5.1.	Сведения о местоположении здания, сооружения, объекта незавершенного строительства (при отсутствии адреса) в структурированном в соответствии с федеральной информационной адресной системой виде	Российская Федерация, Псковская область, Псковский р-н, СП "Писковичская волость" с/с, Ваулино д, Киршинская ул
5.2.	Дополнительные сведения о местоположении	—
6.	Иные сведения	—

3. Пояснения к сведениям об объекте недвижимости с кадастровым номером 60:18:0140204:438 :

1.	—
----	---

1. Сведения о характерных точках контура объекта недвижимости с кадастровым номером 60:18:0140204:439 :

Система координат		МСК-60, зона 1					Зона № 1	
Обозначение характерных точек границ	Содержатся в Едином государственном реестре недвижимости			Определены в ходе выполнения комплексных кадастровых работ			Метод определения координат	Формулы, примененные для расчета средней квадратической погрешности определения координат характерных точек (Mt), м, с подставленными в такие формулы значениями и итоговые (вычисленные) значения Mt, м
	координаты, м		Радиус, м	координаты, м		Радиус, м		
	X	Y	R	X	Y	R		
1	2	3	4	5	6	7	8	9
н19884 О	—	—	—	505 957,66	1 272 591,18	—	Фотограмметрический метод	$\sqrt{(0,10^2 + 0,10^2)} = 0,10$
н19885 О	—	—	—	505 961,24	1 272 594,70	—		
н19886 О	—	—	—	505 959,05	1 272 596,93	—		

1	2	3	4	5	6	7	8	9
н19887 О	—	—	—	505 955,47	1 272 593,42	—	Фотограмметрический метод	$\sqrt{(0,10^2 + 0,10^2)} = 0,10$
н19884 О	—	—	—	505 957,66	1 272 591,18	—		

2. Сведения о характеристиках объекта недвижимости с кадастровым номером 60:18:0140204:439 :

№ п/п	Наименование характеристики	Значение характеристики
1	2	3
1.	Вид объекта недвижимости	Здание
2.	Ранее присвоенный государственный учетный номер (инвентарный) здания, сооружения, объекта незавершенного строительства	—
3.	Кадастровый номер земельного участка (земельных участков), в границах которого (которых) расположены здание, сооружение, объект незавершенного строительства	60:18:0140204:266
4.	Уникальный учетный номер кадастрового квартала, в границах которого расположены здание, сооружение, объект незавершенного строительства	60:18:0140204
5.	Адрес здания, сооружения, объекта незавершенного строительства	—
5.1.	Сведения о местоположении здания, сооружения, объекта незавершенного строительства (при отсутствии адреса) в структурированном в соответствии с федеральной информационной адресной системой виде	Российская Федерация, Псковская область, Псковский р-н, СП "Писковичская волость" с/с, Ваулино д, д б/н
5.2.	Дополнительные сведения о местоположении	—
6.	Иные сведения	—

3. Пояснения к сведениям об объекте недвижимости с кадастровым номером 60:18:0140204:439 :

1.	—
----	---

1. Сведения о характерных точках контура объекта недвижимости с кадастровым номером 60:18:0140204:464 :

Система координат		МСК-60, зона 1					Зона № 1	
Обозначение характерных точек границ	Содержатся в Едином государственном реестре недвижимости			Определены в ходе выполнения комплексных кадастровых работ			Метод определения координат	Формулы, примененные для расчета средней квадратической погрешности определения координат характерных точек (Mt), м, с подставленными в такие формулы значениями и итоговые (вычисленные) значения Mt, м
	координаты, м		Радиус, м	координаты, м		Радиус, м		
	X	Y	R	X	Y	R		
1	2	3	4	5	6	7	8	9
н19028 О	—	—	—	506 177,98	1 272 179,34	—	Фотограмметрический метод	$\sqrt{(0,10^2 + 0,10^2)} = 0,10$
н19029 О	—	—	—	506 172,68	1 272 170,99	—		
н19030 О	—	—	—	506 184,51	1 272 163,48	—		
н19031 О	—	—	—	506 189,81	1 272 171,83	—		
н19028 О	—	—	—	506 177,98	1 272 179,34	—		

2. Сведения о характеристиках объекта недвижимости с кадастровым номером 60:18:0140204:464 :

№ п/п	Наименование характеристики	Значение характеристики
1	2	3
1.	Вид объекта недвижимости	Здание
2.	Ранее присвоенный государственный учетный номер (инвентарный) здания, сооружения, объекта незавершенного строительства	—
3.	Кадастровый номер земельного участка (земельных участков), в границах которого (которых) расположены здание, сооружение, объект незавершенного строительства	60:18:0140204:9
4.	Уникальный учетный номер кадастрового квартала, в границах которого расположены здание, сооружение, объект незавершенного строительства	60:18:0140204

1	2	3
5.	Адрес здания, сооружения, объекта незавершенного строительства	—
5.1.	Сведения о местоположении здания, сооружения, объекта незавершенного строительства (при отсутствии адреса) в структурированном в соответствии с федеральной информационной адресной системой виде	Российская Федерация, Псковская область, Псковский р-н, СП "Писковичская волость" с/с, Ваулино д, Строителей ул, д 18
5.2.	Дополнительные сведения о местоположении	—
6.	Иные сведения	—

3. Пояснения к сведениям об объекте недвижимости с кадастровым номером 60:18:0140204:464 :

1.	—
----	---

1. Сведения о характерных точках контура объекта недвижимости с кадастровым номером 60:18:0140204:466 :

Система координат	<u>МСК-60, зона 1</u>	Зона №	<u>1</u>
-------------------	-----------------------	--------	----------

Обозначение характерных точек границ	Содержатся в Едином государственном реестре недвижимости			Определены в ходе выполнения комплексных кадастровых работ			Метод определения координат	Формулы, примененные для расчета средней квадратической погрешности определения координат характерных точек (Mt), м, с подставленными в такие формулы значениями и итоговые (вычисленные) значения Mt, м
	координаты, м		Радиус, м	координаты, м		Радиус, м		
	X	Y	R	X	Y	R		
1	2	3	4	5	6	7	8	9
н19082 О	—	—	—	505 850,44	1 272 234,08	—	Фотограмметрический метод	$\sqrt{(0,10^2 + 0,10^2)} = 0,10$
н19083 О	—	—	—	505 848,11	1 272 228,04	—		$\sqrt{(0,10^2 + 0,10^2)} = 0,14$
н19084 О	—	—	—	505 858,05	1 272 224,21	—		
н19085 О	—	—	—	505 858,49	1 272 225,34	—		
н19086 О	—	—	—	505 860,34	1 272 224,62	—		
н19087 О	—	—	—	505 862,24	1 272 229,53	—		
н19082 О	—	—	—	505 850,44	1 272 234,08	—		$\sqrt{(0,10^2 + 0,10^2)} = 0,10$

2. Сведения о характеристиках объекта недвижимости с кадастровым номером 60:18:0140204:466 :

№ п/п	Наименование характеристики	Значение характеристики
1	2	3
1.	Вид объекта недвижимости	Здание
2.	Ранее присвоенный государственный учетный номер (инвентарный) здания, сооружения, объекта незавершенного строительства	—
3.	Кадастровый номер земельного участка (земельных участков), в границах которого (которых) расположены здание, сооружение, объект незавершенного строительства	60:18:0140204:277
4.	Уникальный учетный номер кадастрового квартала, в границах которого расположены здание, сооружение, объект незавершенного строительства	60:18:0140204
5.	Адрес здания, сооружения, объекта незавершенного строительства	—
5.1.	Сведения о местоположении здания, сооружения, объекта незавершенного строительства (при отсутствии адреса) в структурированном в соответствии с федеральной информационной адресной системой виде	Российская Федерация, Псковская область, Псковский р-н, СП "Псковичская волость" с/с, Ваулино д, Центральная ул, д 45
5.2.	Дополнительные сведения о местоположении	—
6.	Иные сведения	—

3. Пояснения к сведениям об объекте недвижимости с кадастровым номером 60:18:0140204:466 :

1.	—
----	---

1. Сведения о характерных точках контура объекта недвижимости с кадастровым номером 60:18:0140204:496 :

Система координат		МСК-60, зона 1					Зона № 1	
Обозначение характерных точек границ	Содержатся в Едином государственном реестре недвижимости			Определены в ходе выполнения комплексных кадастровых работ			Метод определения координат	Формулы, примененные для расчета средней квадратической погрешности определения координат характерных точек (Mt), м, с подставленными в такие формулы значениями и итоговые (вычисленные) значения Mt, м
	координаты, м		Радиус, м	координаты, м		Радиус, м		
	X	Y	R	X	Y	R		
1	2	3	4	5	6	7	8	9
н19896 О	—	—	—	505 945,48	1 272 604,31	—	Фотограмметрический метод	$\sqrt{(0,10^2 + 0,10^2)} = 0,10$

1	2	3	4	5	6	7	8	9
н19897 О	—	—	—	505 949,64	1 272 600,69	—	Фотограмметрический метод	$\sqrt{(0,10^2 + 0,10^2)} = 0,10$
н19898 О	—	—	—	505 953,66	1 272 605,29	—		
н19899 О	—	—	—	505 949,50	1 272 608,92	—		
н19896 О	—	—	—	505 945,48	1 272 604,31	—		

2. Сведения о характеристиках объекта недвижимости с кадастровым номером 60:18:0140204:496 :

№ п/п	Наименование характеристики	Значение характеристики
1	2	3
1.	Вид объекта недвижимости	Здание
2.	Ранее присвоенный государственный учетный номер (инвентарный) здания, сооружения, объекта незавершенного строительства	—
3.	Кадастровый номер земельного участка (земельных участков), в границах которого (которых) расположены здание, сооружение, объект незавершенного строительства	60:18:0140204:470
4.	Уникальный учетный номер кадастрового квартала, в границах которого расположены здание, сооружение, объект незавершенного строительства	60:18:0140204
5.	Адрес здания, сооружения, объекта незавершенного строительства	—
5.1.	Сведения о местоположении здания, сооружения, объекта незавершенного строительства (при отсутствии адреса) в структурированном в соответствии с федеральной информационной адресной системой виде	Российская Федерация, Псковская область, Псковский р-н, Писковичская волость с/с, Ваулино д
5.2.	Дополнительные сведения о местоположении	—
6.	Иные сведения	—

3. Пояснения к сведениям об объекте недвижимости с кадастровым номером 60:18:0140204:496 :

1.	—
----	---

1. Сведения о характерных точках контура объекта недвижимости с кадастровым номером 60:18:0140204:508 :

Система координат		МСК-60, зона 1					Зона № 1	
Обозначение характерных точек границ	Содержатся в Едином государственном реестре недвижимости			Определены в ходе выполнения комплексных кадастровых работ			Метод определения координат	Формулы, примененные для расчета средней квадратической погрешности определения координат характерных точек (Mt), м, с подставленными в такие формулы значениями и итоговые (вычисленные) значения Mt, м
	координаты, м		Радиус, м	координаты, м		Радиус, м		
	X	Y	R	X	Y	R		
1	2	3	4	5	6	7	8	9
н20039 О	—	—	—	506 752,62	1 272 570,22	—	Фотограмметрический метод	$\sqrt{(0,10^2 + 0,10^2)} = 0,10$
н20040 О	—	—	—	506 754,43	1 272 571,37	—		
н20041 О	—	—	—	506 751,17	1 272 576,49	—		
н20042 О	—	—	—	506 749,36	1 272 575,34	—		
н20039 О	—	—	—	506 752,62	1 272 570,22	—		

2. Сведения о характеристиках объекта недвижимости с кадастровым номером 60:18:0140204:508 :

№ п/п	Наименование характеристики	Значение характеристики
1	2	3
1.	Вид объекта недвижимости	Здание
2.	Ранее присвоенный государственный учетный номер (инвентарный) здания, сооружения, объекта незавершенного строительства	—
3.	Кадастровый номер земельного участка (земельных участков), в границах которого (которых) расположены здание, сооружение, объект незавершенного строительства	60:18:0140204:483
4.	Уникальный учетный номер кадастрового квартала, в границах которого расположены здание, сооружение, объект незавершенного строительства	60:18:0140204

1	2	3
5.	Адрес здания, сооружения, объекта незавершенного строительства	—
5.1.	Сведения о местоположении здания, сооружения, объекта незавершенного строительства (при отсутствии адреса) в структурированном в соответствии с федеральной информационной адресной системой виде	Российская Федерация, Псковская область, Псковский р-н, СП "Писковичская волость" с/с, Ваулино д
5.2.	Дополнительные сведения о местоположении	—
6.	Иные сведения	—

3. Пояснения к сведениям об объекте недвижимости с кадастровым номером 60:18:0140204:508 :

1.	—
----	---

1. Сведения о характерных точках контура объекта недвижимости с кадастровым номером 60:18:0140204:510 :

Система координат	<u>МСК-60, зона 1</u>	Зона № <u>1</u>
-------------------	-----------------------	-----------------

Обозначение характерных точек границ	Содержатся в Едином государственном реестре недвижимости			Определены в ходе выполнения комплексных кадастровых работ			Метод определения координат	Формулы, примененные для расчета средней квадратической погрешности определения координат характерных точек (Mt), м, с подставленными в такие формулы значениями и итоговые (вычисленные) значения Mt, м
	координаты, м		Радиус, м	координаты, м		Радиус, м		
	X	Y	R	X	Y	R		
1	2	3	4	5	6	7	8	9
н20043 О	—	—	—	506 374,81	1 272 142,97	—	Фотограмметрический метод	$\sqrt{(0,10^2 + 0,10^2)} = 0,10$
н20044 О	—	—	—	506 376,44	1 272 145,69	—		
н20045 О	—	—	—	506 380,04	1 272 143,70	—		
н20046 О	—	—	—	506 378,36	1 272 140,64	—		
н20043 О	—	—	—	506 374,81	1 272 142,97	—		

2. Сведения о характеристиках объекта недвижимости с кадастровым номером 60:18:0140204:510 :

№ п/п	Наименование характеристики	Значение характеристики
1	2	3
1.	Вид объекта недвижимости	Здание

1	2	3
2.	Ранее присвоенный государственный учетный номер (инвентарный) здания, сооружения, объекта незавершенного строительства	—
3.	Кадастровый номер земельного участка (земельных участков), в границах которого (которых) расположены здание, сооружение, объект незавершенного строительства	60:18:0140204:421
4.	Уникальный учетный номер кадастрового квартала, в границах которого расположены здание, сооружение, объект незавершенного строительства	60:18:0140204
5.	Адрес здания, сооружения, объекта незавершенного строительства	—
5.1.	Сведения о местоположении здания, сооружения, объекта незавершенного строительства (при отсутствии адреса) в структурированном в соответствии с федеральной информационной адресной системой виде	180552, Российская Федерация, Псковская область, Псковский р-н, СП "Писковичская волость" с/с, Ваулино д
5.2.	Дополнительные сведения о местоположении	—
6.	Иные сведения	—

3. Пояснения к сведениям об объекте недвижимости с кадастровым номером 60:18:0140204:510 :

1.	—
----	---

1. Сведения о характерных точках контура объекта недвижимости с кадастровым номером 60:18:0140204:558 :

Система координат		МСК-60, зона 1					Зона № <u>1</u>	
Обозначение характерных точек границ	Содержатся в Едином государственном реестре недвижимости			Определены в ходе выполнения комплексных кадастровых работ			Метод определения координат	Формулы, примененные для расчета средней квадратической погрешности определения координат характерных точек (Mt), м, с подставленными в такие формулы значениями и итоговые (вычисленные) значения Mt, м
	координаты, м		Радиус, м	координаты, м		Радиус, м		
	X	Y	R	X	Y	R		
1	2	3	4	5	6	7	8	9
н20058 О	—	—	—	506 047,24	1 272 423,10	—	Фотограмметрический метод	$\sqrt{(0,10^2 + 0,10^2)} = 0,10$
н20059 О	—	—	—	506 050,76	1 272 426,99	—		
н20060 О	—	—	—	506 047,08	1 272 430,48	—		

1	2	3	4	5	6	7	8	9
н20061 О	—	—	—	506 043,42	1 272 426,92	—	Фотограмметрический метод	$\sqrt{(0,10^2 + 0,10^2)} = 0,10$
н20058 О	—	—	—	506 047,24	1 272 423,10	—		

2. Сведения о характеристиках объекта недвижимости с кадастровым номером 60:18:0140204:558 :

№ п/п	Наименование характеристики	Значение характеристики
1	2	3
1.	Вид объекта недвижимости	Здание
2.	Ранее присвоенный государственный учетный номер (инвентарный) здания, сооружения, объекта незавершенного строительства	—
3.	Кадастровый номер земельного участка (земельных участков), в границах которого (которых) расположены здание, сооружение, объект незавершенного строительства	60:18:0140204:529
4.	Уникальный учетный номер кадастрового квартала, в границах которого расположены здание, сооружение, объект незавершенного строительства	60:18:0140204
5.	Адрес здания, сооружения, объекта незавершенного строительства	—
5.1.	Сведения о местоположении здания, сооружения, объекта незавершенного строительства (при отсутствии адреса) в структурированном в соответствии с федеральной информационной адресной системой виде	180552, Российская Федерация, Псковская область, Псковский р-н, СП "Писковичская волость" с/с, Ваулино д, Киршинская ул, д 5
5.2.	Дополнительные сведения о местоположении	—
6.	Иные сведения	—

3. Пояснения к сведениям об объекте недвижимости с кадастровым номером 60:18:0140204:558 :

1.	—
----	---

1. Сведения о характерных точках контура объекта недвижимости с кадастровым номером 60:18:0140202:279 :

Система координат		МСК-60, зона 1					Зона № 1	
Обозначение характерных точек границ	Содержатся в Едином государственном реестре недвижимости			Определены в ходе выполнения комплексных кадастровых работ			Метод определения координат	Формулы, примененные для расчета средней квадратической погрешности определения координат характерных точек (Mt), м, с подставленными в такие формулы значениями и итоговые (вычисленные) значения Mt, м
	координаты, м		Радиус, м	координаты, м		Радиус, м		
	X	Y	R	X	Y	R		
1	2	3	4	5	6	7	8	9
н19092 О	—	—	—	505 962,27	1 272 175,10	—	Фотограмметрический метод	$\sqrt{(0,10^2 + 0,10^2)} = 0,10$
н19093 О	—	—	—	505 975,70	1 272 169,06	—		
н19094 О	—	—	—	505 980,88	1 272 180,56	—		
н19095 О	—	—	—	505 974,74	1 272 183,32	—		
н19096 О	—	—	—	505 973,99	1 272 181,65	—		
н19097 О	—	—	—	505 966,54	1 272 184,57	—		
н19092 О	—	—	—	505 962,27	1 272 175,10	—		

2. Сведения о характеристиках объекта недвижимости с кадастровым номером 60:18:0140202:279 :

№ п/п	Наименование характеристики	Значение характеристики
1	2	3
1.	Вид объекта недвижимости	Здание
2.	Ранее присвоенный государственный учетный номер (инвентарный) здания, сооружения, объекта незавершенного строительства	—
3.	Кадастровый номер земельного участка (земельных участков), в границах которого (которых) расположены здание, сооружение, объект незавершенного строительства	60:18:0140202:178, 60:18:0140204:147

1	2	3
4.	Уникальный учетный номер кадастрового квартала, в границах которого расположены здание, сооружение, объект незавершенного строительства	60:18:0140204
5.	Адрес здания, сооружения, объекта незавершенного строительства	180006, Российская Федерация, Псковская область, Псковский муниципальный район, Писковичская волость сельское поселение, Ваулино деревня, Центральная улица, дом 37, квартира 2
5.1.	Сведения о местоположении здания, сооружения, объекта незавершенного строительства (при отсутствии адреса) в структурированном в соответствии с федеральной информационной адресной системой виде	—
5.2.	Дополнительные сведения о местоположении	—
6.	Иные сведения	—

3. Пояснения к сведениям об объекте недвижимости с кадастровым номером 60:18:0140202:279 :

1.	—
----	---

1. Сведения о характерных точках контура объекта недвижимости с кадастровым номером 60:18:0140201:107 :

Система координат МСК-60, зона 1 Зона № 1

Обозначение характерных точек границ	Содержатся в Едином государственном реестре недвижимости			Определены в ходе выполнения комплексных кадастровых работ			Метод определения координат	Формулы, примененные для расчета средней квадратической погрешности определения координат характерных точек (Mt), м, с подставленными в такие формулы значениями и итоговые (вычисленные) значения Mt, м
	координаты, м		Радиус, м	координаты, м		Радиус, м		
	X	Y	R	X	Y	R		
1	2	3	4	5	6	7	8	9
н2040	—	—	—	505 911,26	1 272 245,72	—	Фотограмметрический метод	$\sqrt{(0,10^2 + 0,10^2)} = 0,10$
н2050	—	—	—	505 925,53	1 272 282,93	—		
н2060	—	—	—	505 910,60	1 272 288,11	—		
н2070	—	—	—	505 909,13	1 272 282,70	—		
н30	—	—	—	505 907,22	1 272 283,34	—		
н2090	—	—	—	505 904,06	1 272 274,68	—		
н10	—	—	—	505 895,63	1 272 251,58	—		
н2110	—	—	—	505 906,92	1 272 246,93	—		

1	2	3	4	5	6	7	8	9
н2040	—	—	—	505 911,26	1 272 245,72	—	Фотограмметрический метод	$\sqrt{(0,10^2 + 0,10^2)} = 0,10$

2. Сведения о характеристиках объекта недвижимости с кадастровым номером 60:18:0140201:107 :

№ п/п	Наименование характеристики	Значение характеристики
1	2	3
1.	Вид объекта недвижимости	Здание
2.	Ранее присвоенный государственный учетный номер (инвентарный) здания, сооружения, объекта незавершенного строительства	—
3.	Кадастровый номер земельного участка (земельных участков), в границах которого (которых) расположены здание, сооружение, объект незавершенного строительства	60:18:0140204:172, 60:18:0140204:174
4.	Уникальный учетный номер кадастрового квартала, в границах которого расположены здание, сооружение, объект незавершенного строительства	60:18:0140204
5.	Адрес здания, сооружения, объекта незавершенного строительства	180006, Российская Федерация, Псковская область, Псковский муниципальный район, Писковичская волость сельское поселение, Ваулино деревня, Строителей улица, дом 2
5.1.	Сведения о местоположении здания, сооружения, объекта незавершенного строительства (при отсутствии адреса) в структурированном в соответствии с федеральной информационной адресной системой виде	—
5.2.	Дополнительные сведения о местоположении	—
6.	Иные сведения	—

3. Пояснения к сведениям об объекте недвижимости с кадастровым номером 60:18:0140201:107 :

1.	—
----	---

1. Сведения о характерных точках контура объекта недвижимости с кадастровым номером 60:18:0140202:240 :

Система координат	<u>МСК-60, зона 1</u>	Зона №	<u>1</u>
-------------------	-----------------------	--------	----------

Обозначение характерных точек границ	Содержатся в Едином государственном реестре недвижимости			Определены в ходе выполнения комплексных кадастровых работ			Метод определения координат	Формулы, примененные для расчета средней квадратической погрешности определения координат характерных точек (Mt), м, с подставленными в такие формулы значениями и итоговые (вычисленные) значения Mt, м
	координаты, м		Радиус, м	координаты, м		Радиус, м		
	X	Y	R	X	Y	R		
1	2	3	4	5	6	7	8	9

1	2	3	4	5	6	7	8	9
н19773 О	—	—	—	506 505,10	1 272 398,46	—	Фотограмметрический метод	$\sqrt{(0,10^2 + 0,10^2)} = 0,10$
н19774 О	—	—	—	506 511,52	1 272 387,79	—		
н19775 О	—	—	—	506 522,01	1 272 394,11	—		
н19776 О	—	—	—	506 515,58	1 272 404,78	—		
н19773 О	—	—	—	506 505,10	1 272 398,46	—		

2. Сведения о характеристиках объекта недвижимости с кадастровым номером 60:18:0140202:240 :

№ п/п	Наименование характеристики	Значение характеристики
1	2	3
1.	Вид объекта недвижимости	Здание
2.	Ранее присвоенный государственный учетный номер (инвентарный) здания, сооружения, объекта незавершенного строительства	—
3.	Кадастровый номер земельного участка (земельных участков), в границах которого (которых) расположены здание, сооружение, объект незавершенного строительства	60:18:0140204:702
4.	Уникальный учетный номер кадастрового квартала, в границах которого расположены здание, сооружение, объект незавершенного строительства	60:18:0140204
5.	Адрес здания, сооружения, объекта незавершенного строительства	180006, Российская Федерация, Псковская область, Псковский муниципальный район, Писковичская волость с.п., Ваулино деревня, Киршинская улица, дом 19
5.1.	Сведения о местоположении здания, сооружения, объекта незавершенного строительства (при отсутствии адреса) в структурированном в соответствии с федеральной информационной адресной системой виде	—
5.2.	Дополнительные сведения о местоположении	—
6.	Иные сведения	—

3. Пояснения к сведениям об объекте недвижимости с кадастровым номером 60:18:0140202:240 :

1.	—
----	---

1. Сведения о характерных точках контура объекта недвижимости с кадастровым номером 60:18:0140202:334 :

Система координат		МСК-60, зона 1					Зона № 1	
Обозначение характерных точек границ	Содержатся в Едином государственном реестре недвижимости			Определены в ходе выполнения комплексных кадастровых работ			Метод определения координат	Формулы, примененные для расчета средней квадратической погрешности определения координат характерных точек (Mt), м, с подставленными в такие формулы значениями и итоговые (вычисленные) значения Mt, м
	координаты, м		Радиус, м	координаты, м		Радиус, м		
	X	Y	R	X	Y	R		
1	2	3	4	5	6	7	8	9
н19781 О	—	—	—	506 477,33	1 272 301,47	—	Фотограмметрический метод	$\sqrt{(0,10^2 + 0,10^2)} = 0,10$
н19782 О	—	—	—	506 469,56	1 272 313,46	—		
н19783 О	—	—	—	506 476,72	1 272 318,10	—		
н19784 О	—	—	—	506 484,15	1 272 306,16	—		
н19781 О	—	—	—	506 477,33	1 272 301,47	—		

2. Сведения о характеристиках объекта недвижимости с кадастровым номером 60:18:0140202:334 :

№ п/п	Наименование характеристики	Значение характеристики
1	2	3
1.	Вид объекта недвижимости	Здание
2.	Ранее присвоенный государственный учетный номер (инвентарный) здания, сооружения, объекта незавершенного строительства	—
3.	Кадастровый номер земельного участка (земельных участков), в границах которого (которых) расположены здание, сооружение, объект незавершенного строительства	60:18:0140204:15
4.	Уникальный учетный номер кадастрового квартала, в границах которого расположены здание, сооружение, объект незавершенного строительства	60:18:0140204

1	2	3
5.	Адрес здания, сооружения, объекта незавершенного строительства	180552, Российская Федерация, Псковская область, Псковский муниципальный район, Писковичская волость сельское поселение, Ваулино деревня, Киршинская улица, дом 37
5.1.	Сведения о местоположении здания, сооружения, объекта незавершенного строительства (при отсутствии адреса) в структурированном в соответствии с федеральной информационной адресной системой виде	—
5.2.	Дополнительные сведения о местоположении	—
6.	Иные сведения	—

3. Пояснения к сведениям об объекте недвижимости с кадастровым номером 60:18:0140202:334 :

1.	—
----	---

1. Сведения о характерных точках контура объекта недвижимости с кадастровым номером 60:18:0140201:112 :

Система координат МСК-60, зона 1 Зона № 1

Обозначение характерных точек границ	Содержатся в Едином государственном реестре недвижимости			Определены в ходе выполнения комплексных кадастровых работ			Метод определения координат	Формулы, примененные для расчета средней квадратической погрешности определения координат характерных точек (Mt), м, с подставленными в такие формулы значениями и итоговые (вычисленные) значения Mt, м
	координаты, м		Радиус, м	координаты, м		Радиус, м		
	X	Y	R	X	Y	R		
1	2	3	4	5	6	7	8	9
н19797 О	—	—	—	506 521,34	1 271 862,62	—	Фотограмметрический метод	$\sqrt{(0,10^2 + 0,10^2)} = 0,10$
н19798 О	—	—	—	506 528,59	1 271 856,51	—		
н19799 О	—	—	—	506 534,65	1 271 864,02	—		
н19800 О	—	—	—	506 529,15	1 271 868,46	—		
н19801 О	—	—	—	506 530,71	1 271 870,39	—		
н19802 О	—	—	—	506 526,94	1 271 873,43	—		
н19803 О	—	—	—	506 525,20	1 271 871,28	—		

1	2	3	4	5	6	7	8	9
н19804 О	—	—	—	506 527,09	1 271 869,76	—	Фотограмметрический метод	$\sqrt{(0,10^2 + 0,10^2)} = 0,10$
н19797 О	—	—	—	506 521,34	1 271 862,62	—		

2. Сведения о характеристиках объекта недвижимости с кадастровым номером 60:18:0140201:112 :

№ п/п	Наименование характеристики	Значение характеристики
1	2	3
1.	Вид объекта недвижимости	Здание
2.	Ранее присвоенный государственный учетный номер (инвентарный) здания, сооружения, объекта незавершенного строительства	—
3.	Кадастровый номер земельного участка (земельных участков), в границах которого (которых) расположены здание, сооружение, объект незавершенного строительства	60:18:0140204:11
4.	Уникальный учетный номер кадастрового квартала, в границах которого расположены здание, сооружение, объект незавершенного строительства	60:18:0140204
5.	Адрес здания, сооружения, объекта незавершенного строительства	180552, Российская Федерация, Псковская область, Псковский муниципальный район, Писковичская волость сельское поселение, Ваулино деревня, Центральная улица, дом 21
5.1.	Сведения о местоположении здания, сооружения, объекта незавершенного строительства (при отсутствии адреса) в структурированном в соответствии с федеральной информационной адресной системой виде	—
5.2.	Дополнительные сведения о местоположении	—
6.	Иные сведения	—

3. Пояснения к сведениям об объекте недвижимости с кадастровым номером 60:18:0140201:112 :

1.	—
----	---

1. Сведения о характерных точках контура объекта недвижимости с кадастровым номером 60:18:0140201:96 :

Система координат		МСК-60, зона 1					Зона № 1	
Обозначение характерных точек границ	Содержатся в Едином государственном реестре недвижимости			Определены в ходе выполнения комплексных кадастровых работ			Метод определения координат	Формулы, примененные для расчета средней квадратической погрешности определения координат характерных точек (Mt), м, с подставленными в такие формулы значениями и итоговые (вычисленные) значения Mt, м
	координаты, м		Радиус, м	координаты, м		Радиус, м		
	X	Y	R	X	Y	R		
1	2	3	4	5	6	7	8	9
н19809 О	—	—	—	506 119,88	1 272 196,59	—	Фотограмметрический метод	$\sqrt{(0,10^2 + 0,10^2)} = 0,10$
н19810 О	—	—	—	506 126,97	1 272 208,38	—		
н19811 О	—	—	—	506 138,35	1 272 201,15	—		
н19812 О	—	—	—	506 131,69	1 272 189,48	—		
н19813 О	—	—	—	506 126,90	1 272 192,37	—		
н19814 О	—	—	—	506 128,48	1 272 195,00	—		
н19815 О	—	—	—	506 125,84	1 272 196,59	—		
н19816 О	—	—	—	506 124,36	1 272 194,17	—		
н19809 О	—	—	—	506 119,88	1 272 196,59	—		

2. Сведения о характеристиках объекта недвижимости с кадастровым номером 60:18:0140201:96 :

№ п/п	Наименование характеристики	Значение характеристики
1	2	3
1.	Вид объекта недвижимости	Здание
2.	Ранее присвоенный государственный учетный номер (инвентарный) здания, сооружения, объекта незавершенного строительства	—

1	2	3
3.	Кадастровый номер земельного участка (земельных участков), в границах которого (которых) расположены здание, сооружение, объект незавершенного строительства	60:18:0140204:26, 60:18:0140204:68
4.	Уникальный учетный номер кадастрового квартала, в границах которого расположены здание, сооружение, объект незавершенного строительства	60:18:0140204
5.	Адрес здания, сооружения, объекта незавершенного строительства	180006, Российская Федерация, Псковская область, Псковский муниципальный район, Писковичская волость сельское поселение, Ваулино деревня, Строителей улица, дом 14
5.1.	Сведения о местоположении здания, сооружения, объекта незавершенного строительства (при отсутствии адреса) в структурированном в соответствии с федеральной информационной адресной системой виде	—
5.2.	Дополнительные сведения о местоположении	—
6.	Иные сведения	—

3. Пояснения к сведениям об объекте недвижимости с кадастровым номером 60:18:0140201:96 :

1.	—
----	---

1. Сведения о характерных точках контура объекта недвижимости с кадастровым номером 60:18:0140202:200 :

Система координат МСК-60, зона 1 Зона № 1

Обозначение характерных точек границ	Содержатся в Едином государственном реестре недвижимости			Определены в ходе выполнения комплексных кадастровых работ			Метод определения координат	Формулы, примененные для расчета средней квадратической погрешности определения координат характерных точек (Mt), м, с подставленными в такие формулы значениями и итоговые (вычисленные) значения Mt, м
	координаты, м		Радиус, м	координаты, м		Радиус, м		
	X	Y	R	X	Y	R		
1	2	3	4	5	6	7	8	9
н19864 О	—	—	—	506 211,86	1 272 180,50	—	Фотограмметрический метод	$\sqrt{(0,10^2 + 0,10^2)} = 0,10$
н19865 О	—	—	—	506 218,68	1 272 191,38	—		
н19866 О	—	—	—	506 223,32	1 272 188,47	—		
н19867 О	—	—	—	506 222,12	1 272 186,55	—		

1	2	3	4	5	6	7	8	9
н19868 О	—	—	—	506 223,97	1 272 185,40	—	Фотограмметрический метод	$\sqrt{(0,10^2 + 0,10^2)} = 0,10$
н19869 О	—	—	—	506 225,30	1 272 187,53	—		
н19870 О	—	—	—	506 230,14	1 272 184,49	—		
н19871 О	—	—	—	506 223,59	1 272 173,15	—		
н19864 О	—	—	—	506 211,86	1 272 180,50	—		

2. Сведения о характеристиках объекта недвижимости с кадастровым номером 60:18:0140202:200 :

№ п/п	Наименование характеристики	Значение характеристики
1	2	3
1.	Вид объекта недвижимости	Здание
2.	Ранее присвоенный государственный учетный номер (инвентарный) здания, сооружения, объекта незавершенного строительства	—
3.	Кадастровый номер земельного участка (земельных участков), в границах которого (которых) расположены здание, сооружение, объект незавершенного строительства	60:18:0140204:185, 60:18:0140204:802
4.	Уникальный учетный номер кадастрового квартала, в границах которого расположены здание, сооружение, объект незавершенного строительства	60:18:0140204
5.	Адрес здания, сооружения, объекта незавершенного строительства	180006, Российская Федерация, Псковская область, Псковский муниципальный район, Писковичская волость сельское поселение, Ваулино деревня, Строителей улица, дом 5
5.1.	Сведения о местоположении здания, сооружения, объекта незавершенного строительства (при отсутствии адреса) в структурированном в соответствии с федеральной информационной адресной системой виде	—
5.2.	Дополнительные сведения о местоположении	—
6.	Иные сведения	—

3. Пояснения к сведениям об объекте недвижимости с кадастровым номером 60:18:0140202:200 :

1.	—
----	---

1. Сведения о характерных точках контура объекта недвижимости с кадастровым номером 60:18:0140201:154 :

Система координат		МСК-60, зона 1					Зона № 1	
Обозначение характерных точек границ	Содержатся в Едином государственном реестре недвижимости			Определены в ходе выполнения комплексных кадастровых работ			Метод определения координат	Формулы, примененные для расчета средней квадратической погрешности определения координат характерных точек (Mt), м, с подставленными в такие формулы значениями и итоговые (вычисленные) значения Mt, м
	координаты, м		Радиус, м	координаты, м		Радиус, м		
	X	Y	R	X	Y	R		
1	2	3	4	5	6	7	8	9
н19872 О	—	—	—	506 041,98	1 272 219,87	—	Фотограмметрический метод	$\sqrt{(0,10^2 + 0,10^2)} = 0,10$
н19873 О	—	—	—	506 044,27	1 272 232,94	—		
н19874 О	—	—	—	506 030,80	1 272 235,30	—		
н19875 О	—	—	—	506 028,58	1 272 222,64	—		
н19876 О	—	—	—	506 034,29	1 272 221,64	—		
н19877 О	—	—	—	506 034,70	1 272 223,93	—		
н19878 О	—	—	—	506 036,73	1 272 223,57	—		
н19879 О	—	—	—	506 036,26	1 272 220,87	—		
н19872 О	—	—	—	506 041,98	1 272 219,87	—		

2. Сведения о характеристиках объекта недвижимости с кадастровым номером 60:18:0140201:154 :

№ п/п	Наименование характеристики	Значение характеристики
1	2	3
1.	Вид объекта недвижимости	Здание
2.	Ранее присвоенный государственный учетный номер (инвентарный) здания, сооружения, объекта незавершенного строительства	—

1	2	3
3.	Кадастровый номер земельного участка (земельных участков), в границах которого (которых) расположены здание, сооружение, объект незавершенного строительства	60:18:0140204:694, 60:18:0140204:197
4.	Уникальный учетный номер кадастрового квартала, в границах которого расположены здание, сооружение, объект незавершенного строительства	60:18:0140204
5.	Адрес здания, сооружения, объекта незавершенного строительства	180006, Российская Федерация, Псковская область, Псковский муниципальный район, Писковичская волость с.п., Ваулино деревня, Строителей улица, дом 10
5.1.	Сведения о местоположении здания, сооружения, объекта незавершенного строительства (при отсутствии адреса) в структурированном в соответствии с федеральной информационной адресной системой виде	—
5.2.	Дополнительные сведения о местоположении	—
6.	Иные сведения	—

3. Пояснения к сведениям об объекте недвижимости с кадастровым номером 60:18:0140201:154 :

1.	—
----	---

1. Сведения о характерных точках контура объекта недвижимости с кадастровым номером 60:18:0140201:125 :

Система координат	<u>МСК-60, зона 1</u>	Зона №	<u>1</u>
-------------------	-----------------------	--------	----------

Обозначение характерных точек границ	Содержатся в Едином государственном реестре недвижимости			Определены в ходе выполнения комплексных кадастровых работ			Метод определения координат	Формулы, примененные для расчета средней квадратической погрешности определения координат характерных точек (Mt), м, с подставленными в такие формулы значениями и итоговые (вычисленные) значения Mt, м
	координаты, м		Радиус, м	координаты, м		Радиус, м		
	X	Y	R	X	Y	R		
1	2	3	4	5	6	7	8	9
н19900 О	—	—	—	506 281,52	1 272 287,40	—	Фотограмметрический метод	$\sqrt{(0,10^2 + 0,10^2)} = 0,10$
н19901 О	—	—	—	506 287,43	1 272 289,20	—		
н19902 О	—	—	—	506 284,36	1 272 301,22	—		
н19903 О	—	—	—	506 278,38	1 272 299,69	—		

1	2	3	4	5	6	7	8	9
н19900 О	—	—	—	506 281,52	1 272 287,40	—	Фотограмметрический метод	$\sqrt{(0,10^2 + 0,10^2)} = 0,10$

2. Сведения о характеристиках объекта недвижимости с кадастровым номером 60:18:0140201:125 :

№ п/п	Наименование характеристики	Значение характеристики
1	2	3
1.	Вид объекта недвижимости	Здание
2.	Ранее присвоенный государственный учетный номер (инвентарный) здания, сооружения, объекта незавершенного строительства	—
3.	Кадастровый номер земельного участка (земельных участков), в границах которого (которых) расположены здание, сооружение, объект незавершенного строительства	60:18:0140204:499
4.	Уникальный учетный номер кадастрового квартала, в границах которого расположены здание, сооружение, объект незавершенного строительства	60:18:0140204
5.	Адрес здания, сооружения, объекта незавершенного строительства	180006, Российская Федерация, Псковская область, Псковский муниципальный район, Писковичская волость сельское поселение, Ваулино деревня, Киршинская улица, дом 10
5.1.	Сведения о местоположении здания, сооружения, объекта незавершенного строительства (при отсутствии адреса) в структурированном в соответствии с федеральной информационной адресной системой виде	—
5.2.	Дополнительные сведения о местоположении	—
6.	Иные сведения	—

3. Пояснения к сведениям об объекте недвижимости с кадастровым номером 60:18:0140201:125 :

1.	—
----	---

1. Сведения о характерных точках контура объекта недвижимости с кадастровым номером 60:18:0140202:227 :

Система координат <u>МСК-60, зона 1</u>		Зона № <u>1</u>						
Обозначение характерных точек границ	Содержатся в Едином государственном реестре недвижимости		Определены в ходе выполнения комплексных кадастровых работ		Метод определения координат	Формулы, примененные для расчета средней квадратической погрешности определения координат характерных точек (Mt), м, с подставленными в такие формулы значениями и итоговые (вычисленные) значения Mt, м		
	координаты, м		Радиус, м	координаты, м			Радиус, м	
	X	Y	R	X			Y	R

1	2	3	4	5	6	7	8	9
н19904 О	—	—	—	506 310,83	1 272 017,81	—	Фотограмметрический метод	$\sqrt{(0,10^2 + 0,10^2)} = 0,10$
н19905 О	—	—	—	506 313,73	1 272 023,29	—		
н19906 О	—	—	—	506 303,80	1 272 028,55	—		
н19907 О	—	—	—	506 300,52	1 272 023,27	—		
н19904 О	—	—	—	506 310,83	1 272 017,81	—		

2. Сведения о характеристиках объекта недвижимости с кадастровым номером 60:18:0140202:227 :

№ п/п	Наименование характеристики	Значение характеристики
1	2	3
1.	Вид объекта недвижимости	Здание
2.	Ранее присвоенный государственный учетный номер (инвентарный) здания, сооружения, объекта незавершенного строительства	—
3.	Кадастровый номер земельного участка (земельных участков), в границах которого (которых) расположены здание, сооружение, объект незавершенного строительства	60:18:0140204:511
4.	Уникальный учетный номер кадастрового квартала, в границах которого расположены здание, сооружение, объект незавершенного строительства	60:18:0140204
5.	Адрес здания, сооружения, объекта незавершенного строительства	Российская Федерация, Псковская область, Псковский р-н, СП "Писковичская волость" с/с, Ваулино д, Центральная ул, д 5, Псковская область, р-н Псковский, СП "Писковичская волость", д. Ваулино, ул. Центральная, д. 5
5.1.	Сведения о местоположении здания, сооружения, объекта незавершенного строительства (при отсутствии адреса) в структурированном в соответствии с федеральной информационной адресной системой виде	—
5.2.	Дополнительные сведения о местоположении	—
6.	Иные сведения	—

3. Пояснения к сведениям об объекте недвижимости с кадастровым номером 60:18:0140202:227 :

1.	—
----	---

1. Сведения о характерных точках контура объекта недвижимости с кадастровым номером 60:18:0140202:283 :

Система координат		МСК-60, зона 1					Зона № 1	
Обозначение характерных точек границ	Содержатся в Едином государственном реестре недвижимости			Определены в ходе выполнения комплексных кадастровых работ			Метод определения координат	Формулы, примененные для расчета средней квадратической погрешности определения координат характерных точек (Mt), м, с подставленными в такие формулы значениями и итоговые (вычисленные) значения Mt, м
	координаты, м		Радиус, м	координаты, м		Радиус, м		
	X	Y	R	X	Y	R		
1	2	3	4	5	6	7	8	9
н20062 О	—	—	—	506 356,89	1 272 089,39	—	Фотограмметрический метод	$\sqrt{(0,10^2 + 0,10^2)} = 0,10$
н20063 О	—	—	—	506 362,42	1 272 099,53	—		
н20064 О	—	—	—	506 335,64	1 272 115,58	—		
н20065 О	—	—	—	506 329,73	1 272 105,24	—		
н20062 О	—	—	—	506 356,89	1 272 089,39	—		

2. Сведения о характеристиках объекта недвижимости с кадастровым номером 60:18:0140202:283 :

№ п/п	Наименование характеристики	Значение характеристики
1	2	3
1.	Вид объекта недвижимости	Здание
2.	Ранее присвоенный государственный учетный номер (инвентарный) здания, сооружения, объекта незавершенного строительства	—
3.	Кадастровый номер земельного участка (земельных участков), в границах которого (которых) расположены здание, сооружение, объект незавершенного строительства	—
4.	Уникальный учетный номер кадастрового квартала, в границах которого расположены здание, сооружение, объект незавершенного строительства	60:18:0140204

1	2	3
5.	Адрес здания, сооружения, объекта незавершенного строительства	180006, Российская Федерация, Псковская область, Псковский муниципальный район, Писковичская волость сельское поселение, Ваулино деревня, Центральная улица, дом 7
5.1.	Сведения о местоположении здания, сооружения, объекта незавершенного строительства (при отсутствии адреса) в структурированном в соответствии с федеральной информационной адресной системой виде	—
5.2.	Дополнительные сведения о местоположении	—
6.	Иные сведения	—

3. Пояснения к сведениям об объекте недвижимости с кадастровым номером 60:18:0140202:283 :

1.	—
----	---

1. Сведения о характерных точках контура объекта недвижимости с кадастровым номером 60:18:0140201:113 :

Система координат	<u>МСК-60, зона 1</u>	Зона №	<u>1</u>
-------------------	-----------------------	--------	----------

Обозначение характерных точек границ	Содержатся в Едином государственном реестре недвижимости			Определены в ходе выполнения комплексных кадастровых работ			Метод определения координат	Формулы, примененные для расчета средней квадратической погрешности определения координат характерных точек (Mt), м, с подставленными в такие формулы значениями и итоговые (вычисленные) значения Mt, м
	координаты, м		Радиус, м	координаты, м		Радиус, м		
	X	Y	R	X	Y	R		
1	2	3	4	5	6	7	8	9
н20070 О	—	—	—	506 619,44	1 271 830,64	—	Фотограмметрический метод	$\sqrt{(0,10^2 + 0,10^2)} = 0,10$
н20071 О	—	—	—	506 624,52	1 271 836,39	—		
н20072 О	—	—	—	506 632,71	1 271 829,15	—		
н20073 О	—	—	—	506 627,63	1 271 823,40	—		
н20070 О	—	—	—	506 619,44	1 271 830,64	—		

2. Сведения о характеристиках объекта недвижимости с кадастровым номером 60:18:0140201:113 :

№ п/п	Наименование характеристики	Значение характеристики
1	2	3
1.	Вид объекта недвижимости	Здание

1	2	3
2.	Ранее присвоенный государственный учетный номер (инвентарный) здания, сооружения, объекта незавершенного строительства	—
3.	Кадастровый номер земельного участка (земельных участков), в границах которого (которых) расположены здание, сооружение, объект незавершенного строительства	60:18:0140204:139
4.	Уникальный учетный номер кадастрового квартала, в границах которого расположены здание, сооружение, объект незавершенного строительства	60:18:0140204
5.	Адрес здания, сооружения, объекта незавершенного строительства	180006, Российская Федерация, Псковская область, Псковский муниципальный район, Писковичская волость сельское поселение, Ваулино деревня, Центральная улица, дом 25А
5.1.	Сведения о местоположении здания, сооружения, объекта незавершенного строительства (при отсутствии адреса) в структурированном в соответствии с федеральной информационной адресной системой виде	—
5.2.	Дополнительные сведения о местоположении	—
6.	Иные сведения	—

3. Пояснения к сведениям об объекте недвижимости с кадастровым номером 60:18:0140201:113 :

1.	—
----	---

1. Сведения о характерных точках контура объекта недвижимости с кадастровым номером 60:18:0140202:230 :

Система координат		МСК-60, зона 1					Зона № <u>1</u>	
Обозначение характерных точек границ	Содержатся в Едином государственном реестре недвижимости			Определены в ходе выполнения комплексных кадастровых работ			Метод определения координат	Формулы, примененные для расчета средней квадратической погрешности определения координат характерных точек (Mt), м, с подставленными в такие формулы значениями и итоговые (вычисленные) значения Mt, м
	координаты, м		Радиус, м	координаты, м		Радиус, м		
	X	Y	R	X	Y	R		
1	2	3	4	5	6	7	8	9
н683О	—	—	—	506 346,01	1 271 996,63	—	Фотограмметрический метод	$\sqrt{(0,10^2 + 0,10^2)} = 0,10$
н684О	—	—	—	506 349,04	1 272 001,81	—		
н681О	—	—	—	506 338,68	1 272 007,87	—		
н682О	—	—	—	506 335,65	1 272 002,69	—		

1	2	3	4	5	6	7	8	9
н20100 О	—	—	—	506 153,36	1 272 373,95	—	Фотограмметрический метод	$\sqrt{(0,10^2 + 0,10^2)} = 0,10$
н20101 О	—	—	—	506 160,19	1 272 367,12	—		
н20102 О	—	—	—	506 164,15	1 272 371,09	—		$\sqrt{(0,10^2 + 0,10^2)} = 0,14$
н20103 О	—	—	—	506 157,51	1 272 378,10	—		
н20100 О	—	—	—	506 153,36	1 272 373,95	—		$\sqrt{(0,10^2 + 0,10^2)} = 0,10$

2. Сведения о характеристиках объекта недвижимости с кадастровым номером 60:18:0140202:241 :

№ п/п	Наименование характеристики	Значение характеристики
1	2	3
1.	Вид объекта недвижимости	Здание
2.	Ранее присвоенный государственный учетный номер (инвентарный) здания, сооружения, объекта незавершенного строительства	—
3.	Кадастровый номер земельного участка (земельных участков), в границах которого (которых) расположены здание, сооружение, объект незавершенного строительства	60:18:0140204:856
4.	Уникальный учетный номер кадастрового квартала, в границах которого расположены здание, сооружение, объект незавершенного строительства	60:18:0140204
5.	Адрес здания, сооружения, объекта незавершенного строительства	180006, Российская Федерация, Псковская область, Псковский район, Писковичская волость сельское поселение, Ваулино деревня, Киршинская улица, дом 20
5.1.	Сведения о местоположении здания, сооружения, объекта незавершенного строительства (при отсутствии адреса) в структурированном в соответствии с федеральной информационной адресной системой виде	—
5.2.	Дополнительные сведения о местоположении	—
6.	Иные сведения	—

3. Пояснения к сведениям об объекте недвижимости с кадастровым номером 60:18:0140202:241 :

1.	—
----	---

**Сведения о зданиях, сооружениях, объектах незавершенного строительства,
необходимые для исправления реестровых ошибок в сведениях об описании их местоположения**

1. Сведения о характерных точках контура _____
 вид объекта недвижимости (здание, сооружение, объект незавершенного строительства)
 с кадастровым номером _____:

Система координат _____ Зона № _____

Обозначение характерных точек границ	Содержатся в Едином государственном реестре недвижимости			Определены в ходе выполнения комплексных кадастровых работ			Метод определения координат	Формулы, примененные для расчета средней квадратической погрешности определения координат характерных точек (Mt), м, с подставленными в такие формулы значениями и итоговые (вычисленные) значения Mt, м
	координаты, м		Радиус, м	координаты, м		Радиус, м		
	X	Y	R	X	Y	R		
1	2	3	4	5	6	7	8	9

2. Иные сведения об объекте недвижимости с кадастровым номером _____:

1. _____

3. Пояснения к сведениям об объекте недвижимости с кадастровым номером _____:

1. _____








Схема границ земельных участков



Масштаб 1:8 000

Схема границ земельных участков

Условные обозначения:

-  - граница кадастрового квартала
-  - обозначение новой характерной точки
-  - Кадастровый номер земельного участка
-  - характерная точка границы земельного участка, сведения ЕГРН о которой соответствуют требованиям, установленным в соответствии с частью 13 статьи 22 Федерального закона от 13 июля 2015 г. N 218-ФЗ "О государственной регистрации недвижимости"
-  - характерная точка границы земельного участка, сведения о которой отсутствуют в ЕГРН, местоположение которой определено при кадастровых работах (новая характерная точка)
-  - часть границы, сведения ЕГРН о которой позволяют однозначно определить ее положение на местности
-  - часть границы, местоположение которой определено при выполнении кадастровых работ