

## КАРТА-ПЛАН ТЕРРИТОРИИ

60:18:0141301

(номер кадастрового квартала (номера смежных кадастровых кварталов), являющегося (являющихся) территорией, на которой выполняются комплексные кадастровые работы)

Дата подготовки карты-плана территории 21 июня 2024 г.

### Пояснительная записка

#### 1. Сведения о заказчике

*Администрация Псковского района (ОГРН: 1026002344719, ИНН: 6018005392)*

(полное наименование органа местного самоуправления муниципального района или городского округа, органа исполнительной власти города федерального значения Москвы, Санкт-Петербурга или Севастополя, основной государственный регистрационный номер, идентификационный номер налогоплательщика)

*Акт органа государственной власти или органа местного самоуправления, подтверждающий полномочия представителя заявителя № -, от 5 июня 2024 г., выдан (составлен) -*

(сведения об утверждении карты-плана территории)

#### 2. Сведения о кадастровом инженерере

Фамилия, имя, отчество (при наличии отчества): Зарайская Надежда Владимировна

Страховой номер индивидуального лицевого счета: 00381382720

Контактный телефон: раб.: 89532324081

Адрес электронной почты и почтовый адрес, по которым осуществляется связь с кадастровым инженером: ShastinaIA@60.kadastr.ru  
Псковская область, г. Псков, ул. Рабочая, д. 11

Наименование саморегулируемой организации кадастровых инженеров (СРО), членом которой является кадастровый инженер:  
Ассоциация саморегулируемая организация "Балтийское объединение кадастровых инженеров"

Номер регистрации в государственном реестре лиц, осуществляющих кадастровую деятельность: 11 433

Сокращенное наименование юридического лица, если кадастровый инженер является работником юридического лица:  
Филиал ППК "Роскадастр" по Псковской области

#### 3. Основания выполнения комплексных кадастровых работ

№ 01573000069240000020001, от 1 марта 2024 г., выдан (составлен) Администрация Псковского района  
(наименование и реквизиты государственного или муниципального контракта на выполнение комплексных кадастровых работ)

#### 4. Перечень документов, использованных при подготовке карты-плана территории

№ п/п	Наименование документа	Реквизиты документа
1	2	3

1	2	3
1	Приказ О внесении изменений в правила землепользования и застройки сельского поселения "Писковичская волость" Псковского района Псковской области	№ 985, от 29 августа 2017 г., выдан (составлен) Государственный комитет Псковской области по экономическому развитию и инвестиционной политике
2	Пояснительная записка	№ бн, от 13 июня 2024 г.
3	Кадастровый план территории	№ КУВИ-001/2024-118570754, от 30 апреля 2024 г., выдан (составлен) Филиал публично-правовой компании "Роскадастр" по Псковской области

### 5. Сведения о геодезической основе, использованной при подготовке карты-плана территории

Система координат МСК-60, зона 1

№ п/п	Название пункта и тип знака геодезической сети	Класс геодезической сети	Координаты, м		Сведения о состоянии на —		
			X	Y	наружного знака пункта	центра знака	марки
1	2	3	4	5	6	7	8
—	—	—	—	—	—	—	—

### 6. Сведения о средствах измерений

№ п/п	Наименование прибора (инструмента, аппаратуры)	Сведения об утверждении типа измерений	Реквизиты свидетельства о поверке прибора (инструмента, аппаратуры)
1	2	3	4

### 7. Пояснения к разделам карты-плана территории

#### Пояснения к разделам

Карта-план территории подготовлен в результате выполнения комплексных кадастровых работ на территории кадастрового квартала 60:18:0141301 (Псковская обл., р-н Псковский, д. Лухново). Основание для выполнения комплексных кадастровых работ: муниципальный контракт 01.03.2024 №01573000069240000020001 заключенный между Администрацией Псковского района и Филиала ППК «Роскадастр» по Псковской области. Работы по определению координат характерных точек границ земельных участков определены (фотограмметрическим) методом. В соответствии с пунктом 3 части 1 статьи 42.1 Федерального закон от 24.07.2007 N 221-ФЗ "О кадастровой деятельности" объектами комплексных кадастровых работ являются здания, сооружения (за исключением линейных объектов), а также объектов незавершенного строительства, сведения о которых содержатся в Едином государственном реестре недвижимости.

Всего проанализировано 407 объектов, согласно сведениям, содержащимся в Выписки о кадастровом плане территории КУВИ-001/2024-50215219 от 19.02.2024: из них: 237 земельных участков (201 ЗУ в МСК-60), 124 объектов капитального строительства (48 ОКС в МСК-60, линейных сооружений в МСК-60-46).

В результате выполнения комплексных кадастровых работ в отношении кадастрового квартала 60:18:0141301 в КПТР всего включено 87 объекта недвижимости, в том числе:

36 земельных участков, из них:

Уточнено местоположение границ 36 земельных участков, границы которых не установлены в соответствии с требованиями земельного законодательства:

- уточнение границ 24 земельных участков с КН 60:18:0141301:8, 60:18:0141301:75, 60:18:0141301:79, 60:18:0141301:87, 60:18:0141301:93, 60:18:0141301:100, 60:18:0141301:102, 60:18:0141301:113, 60:18:0141301:117, 60:18:0141301:120, 60:18:0141301:121, 60:18:0141301:123, 60:18:0141301:127, 60:18:0141301:128, 60:18:0141301:132, 60:18:0141301:133, 60:18:0141301:134, 60:18:0141301:137, 60:18:0141301:144, 60:18:0141301:149, 60:18:0141301:150, 60:18:0141301:190, 60:18:0141301:320, 60:18:0141301:165 проведено с учетом границ, существующих на местности и закрепленных с использованием природных объектов или объектов искусственного происхождения. При этом площадь изменилась не более чем на десять процентов, что является допустимым в соответствии с п.3 ч.3 ст.42.8 Федерального закона от 24.07.2007 N 221-ФЗ "О кадастровой деятельности";

-из них, у 1 земельного участка с кадастровым номером 60:18:0141301:12 межевание проводилось в системе координат, отличной от действующей МСК-60, зона 1. При восстановлении границ земельного участка в результате выполнения комплексных кадастровых работ границы земельного участка совпадают с фактически существующими границами на местности. Площадь земельного участка, вычисленная по координатам, составляет 682 кв. м., что соответствует площади, сведения о которой содержатся в ЕГРН. Конфигурация земельного участка изменилась незначительно от тб -т10, в связи с тем, что ранее был уточнен смежный земельный участок с КН 60:18:0141301:108 и граница была согласована через газету, путем направления почтового извещения о согласовании, а затем опубликовано объявление в местном печатном издании;

Исключены из карты-плана 11 земельных участка, из них:

-1 земельный участок с КН: 60:18:0141301:96, в связи с тем, что границы вышеуказанного земельного участка не удалось определить на местности;

-2 земельных участка с КН: 60:18:0000000:109, 60:18:0000000:186-Единое землепользование. Земельный участок, представляющий собой Единое землепользование, может быть объектом ККР в том случае, если он полностью расположен в границах территории выполнения ККР. Все обособленные участки такого земельного участка находятся в разных кадастровых кварталах, следовательно весь объект находится в кадастровом квартале с порядковым номером «0», границы которого совпадают с границами соответствующего кадастрового района (пункт 8 порядка кадастрового деления, пункт 3 порядка присвоения объектам недвижимости кадастровых номеров, номеров регистрации, реестровых номеров границ, утвержденных приказом Минэкономразвития России от 24.11.2015 № 877).

- 1 земельный участок с КН 60:18:0141301:70, фактически расположенный в другом кадастровом квартале (60:18:0142007) по адресу: обл. Псковская, р-н Псковский, д. Лухново, ул. Гдовская

При проведении комплексных кадастровых работ в результате проведенного анализа координат земельных участков и описания границ земельных участков от 07.12.2007, была выявлена реестровая ошибка по земельным участкам с КН 60:18:0141301:1, КН 60:18:0141301:64, КН 60:18:0141301:23. Было обнаружено, что земельный участок с КН 60:18:0141301:23, расположенный по адресу: Псковская область, р-н Псковский, СП "Писковичская волость", д Лухново пересекает границы земельных участков с КН КН 60:18:0141301:64, расположенный по адресу: обл. Псковская, р-н Псковский, волость Писковичская, д. Лухново КН 60:18:0141301:1, расположенный по адресу: обл. Псковская, р-н Псковский, волость Писковичская, д. Лухново. Исправить ошибку в досудебном порядке не представляется возможным, исправление реестровой ошибки возможно только в судебном порядке, так как возник спор при исправлении ошибки в описании местоположения границ земельных участков, местоположения здания (ч. 9 ст. 61 Федерального закона от 13.07.2015 №218-ФЗ «О государственной регистрации недвижимости» ).

-7 земельных участков с кадастровыми номерами: 60:18:0141301:54, 60:18:0141301:69, 60:18:0141301:89, 60:18:0141301:156, 60:18:0141301:152 ,60:18:0141301:147, 60:18:0141301:98, как дубли

76 объекта капитального строительства, местоположение которых уточнено, так как границы не были установлены в соответствии с требованиями законодательства, из них:

- 71 объектов капитального строительства с КН 60:18:0141301:12, 60:18:0141301:199, 60:18:0141301:201, 60:18:0141301:202, 60:18:0141301:203, 60:18:0141301:204, 60:18:0141301:205, 60:18:0141301:207, 60:18:0141301:208, 60:18:0141301:209, 60:18:0141301:210, 60:18:0141301:211, 60:18:0141301:212, 60:18:0141301:214, 60:18:0141301:215, 60:18:0141301:217, 60:18:0141301:218, 60:18:0141301:219, 60:18:0141301:220, 60:18:0141301:221, 60:18:0141301:222, 60:18:0141301:224, 60:18:0141301:226, 60:18:0141301:227, 60:18:0141301:229, 60:18:0141301:230, 60:18:0141301:232, 60:18:0141301:234, 60:18:0141301:235, 60:18:0141301:236, 60:18:0141301:237, 60:18:0141301:238, 60:18:0141301:239, 60:18:0141301:240, 60:18:0141301:241, 60:18:0141301:242, 60:18:0141301:243, 60:18:0141301:249, 60:18:0141301:250, 60:18:0141301:251, 60:18:0141301:252, 60:18:0141301:253, 60:18:0141301:254, 60:18:0141301:256, 60:18:0141301:257, 60:18:0141301:258, 60:18:0141301:259, 60:18:0141301:262, 60:18:0141301:263, 60:18:0141301:264, 60:18:0141301:265, 60:18:0141301:266, 60:18:0141301:267, 60:18:0141301:268, 60:18:0141301:291, 60:18:0141301:292, 60:18:0141301:294, 60:18:0141301:298, 60:18:0141301:316, 60:18:0141301:317, 60:18:0141301:322, 60:18:0141301:329, 60:18:0141101:107, 60:14:141301:108, 60:18:0141301:109, 60:18:0141301 :110, 60:18:0141301 :111, 60:18:0141301 :112, 60:18:0141301:113, 60:18:014130 :114, 60:18:0141301:171 включены в карту-план территории в связи с фактическим расположением в квартале 60:18:0141301.

Исключены из карты-плана 5 объекта капитального строительства, из них:

-1 объект капитального строительства 60:18:0141301:293, как дубль ОКСА с КН 60:18:0141301:248

- 4 объекта капитального строительства с КН 60:18:0141301:231, 60:18:0141301:223, 60:18:0141301:255, 60:18:0141301:206 в связи с тем, что на момент выполнения Комплексных кадастровых работ прекратили свое существование в связи с гибелью или уничтожением, но с заявлением о снятии с государственного кадастрового учета на такие объекты недвижимости в орган регистрации прав их собственники не обращались. Таким образом, в карта-план территории такие объекты не включаются.

Квартал 60:18:0141301 расположен в границах сельского поселения «Писковичская волость». Данная территория расположена на землях населенных пунктов. Согласно карте градостроительного зонирования территории сельского поселения «Писковичская волость» Псковского района Псковской области земельные участки расположены в Зоне Ж-1 "Зона застройки индивидуальными жилыми домами", Приказ О внесении изменений в правила землепользования и застройки сельского поселения "Писковичская волость" Псковского района Псковской области от 29.08.2017 №985, орган выдавший: Государственный комитет Псковской области по экономическому развитию и инвестиционной политике. Все земельные участки расположены в зоне Ж-1 "Зона застройки индивидуальными жилыми домами", минимальная площадь земельных участков- 500 кв.м., максимальная площадь земельных участков 3000 кв.м для вида разрешенного использования для ведения личного подсобного хозяйства, для индивидуального жилищного строительства. Также в зоне Ж-1 для вида разрешенного использования в границах населенного пункта - для садоводства, минимальный размер - 200 кв.м., максимальный размер - 1500 кв.м.

Следует отметить, что уточняемый земельный участок полностью расположен в границах: - Граница муниципального образования СП "Писковичская волость", Псковского района, Псковской области, с реестровым номером 60:18-3.4; - Граница муниципального образования "Псковский район", Псковской области, Российской Федерации (уточнение местоположения), с реестровым номером 60:18-3.11.

**Сведения об уточняемых земельных участках**

**1. Сведения о характерных точках границы уточняемого земельного участка с кадастровым номером 60:18:0141301:8**

Зона № 1

Обозначение характерных точек границ	Существующие координаты, м		Уточненные координаты, м		Метод определения координат	Средняя квадратическая погрешность определения координат характерной точки (Mt), м	Формулы, примененные для расчета средней квадратической погрешности определения координат характерной точки (Mt), м
	X	Y	X	Y			
1	2	3	4	5	6	7	8
123	—	—	505 072,21	1 273 195,80	Фотограмметрический метод	0,10	—
124	—	—	505 075,83	1 273 228,71			
125	—	—	505 075,96	1 273 230,13			
126	—	—	505 027,65	1 273 231,96			
127	—	—	505 023,78	1 273 198,46			
123	—	—	505 072,21	1 273 195,80			

**2. Сведения о частях границ уточняемого земельного участка с кадастровым номером 60:18:0141301:8**

Обозначение части границ		Горизонтальное проложение (S), м	Описание прохождения части границ	Отметка о наличии земельного спора о местоположении границ земельного участка
от т.	до т.			
1	2	3	4	5
123	124	33,11	—	—
124	125	1,43		
125	126	48,34		
126	127	33,72		
127	123	48,50		

**3. Общие сведения об уточняемом земельном участке с кадастровым номером 60:18:0141301:8**

№ п/п	Наименование характеристики земельного участка	Значение характеристики
1	2	3
1	Адрес земельного участка	—
	Местоположение земельного участка (при отсутствии присвоенного адреса)	180552, Российская Федерация, Псковская область, Псковский р-н, СП "Писковичская волость" с/с, Лухново д, д 29
	Дополнительные сведения о местоположении земельного участка	—

1	2	3
2	Площадь земельного участка ± величина погрешности определения площади (P ± ΔP), м²	1649 ± 14
3	Формула, примененная для расчета предельной допустимой погрешности определения площади земельного участка (ΔP), м²	$3,5*0,10*\sqrt{(1\ 649,00)} = 14$
4	Площадь земельного участка согласно сведениям Единого государственного реестра недвижимости (Pкад), м²	1 500
5	Оценка расхождения P и Pкад (P - Pкад), м²	149
6	Предельный минимальный и максимальный размеры земельного участка (Pмин и Pмакс), м²	Pмин = 500 Pмакс = 3 000
7	Кадастровый или иной номер (обозначение) здания, сооружения, объекта незавершенного строительства, расположенного на земельном участке	60:18:0141301:212
8	Иные сведения	—

**1. Сведения о характерных точках границы уточняемого земельного участка с кадастровым номером 60:18:0141301:79**

Зона № 1							
Обозначение характерных точек границ	Существующие координаты, м		Уточненные координаты, м		Метод определения координат	Средняя квадратическая погрешность определения координат характерной точки (Mt), м	Формулы, примененные для расчета средней квадратической погрешности определения координат характерной точки (Mt), м
	X	Y	X	Y			
1	2	3	4	5	6	7	8
118	—	—	505 014,22	1 273 083,63	Фотограмметрический метод	0,10	—
119	—	—	505 017,27	1 273 131,24			—
120	—	—	505 005,87	1 273 132,19			—
н121У	—	—	505 000,93	1 273 132,74			$\sqrt{(0,10^2 + 0,10^2)} = 0,10$
н122У	—	—	504 999,10	1 273 084,21			—
118	—	—	505 014,22	1 273 083,63			—
118	—	—	505 014,22	1 273 083,63			—

**2. Сведения о частях границ уточняемого земельного участка с кадастровым номером 60:18:0141301:79**

Обозначение части границ		Горизонтальное проложение (S), м	Описание прохождения части границ	Отметка о наличии земельного спора о местоположении границ земельного участка
от т.	до т.			
1	2	3	4	5
118	119	47,71	—	—



1	2	3	4	5	6	7	8
н110У	—	—	504 526,11	1 272 303,97	Фотограмметрический метод	0,10	$\sqrt{(0,10^2 + 0,10^2)} = 0,10$
н128У	—	—	504 544,96	1 272 312,28			
н129У	—	—	504 546,61	1 272 316,23			
н130У	—	—	504 525,02	1 272 369,59			
н111У	—	—	504 503,57	1 272 360,99			
н110У	—	—	504 526,11	1 272 303,97			

**2. Сведения о частях границ уточняемого земельного участка с кадастровым номером** 60:18:0141301:87

Обозначение части границ		Горизонтальное проложение (S), м	Описание прохождения части границ	Отметка о наличии земельного спора о местоположении границ земельного участка
от т.	до т.			
1	2	3	4	5
н110У	н128У	20,60	—	—
н128У	н129У	4,28		
н129У	н130У	57,56		
н130У	н111У	23,11		
н111У	н110У	61,31		

**3. Общие сведения об уточняемом земельном участке с кадастровым номером** 60:18:0141301:87

№ п/п	Наименование характеристики земельного участка	Значение характеристики
1	2	3
1	Адрес земельного участка	Российская Федерация, Псковская область, м.р-н Псковский, с.п. Писковичская волость, д Лухново, з/у 4Б
	Местоположение земельного участка (при отсутствии присвоенного адреса)	—
	Дополнительные сведения о местоположении земельного участка	—
2	Площадь земельного участка ± величина погрешности определения площади ( $P \pm \Delta P$ ), м <sup>2</sup>	1418 ± 13
3	Формула, примененная для расчета предельной допустимой погрешности определения площади земельного участка ( $\Delta P$ ), м <sup>2</sup>	$3,5 * 0,10 * \sqrt{(1\ 418,00)} = 13$
4	Площадь земельного участка согласно сведениям Единого государственного реестра недвижимости ( $P_{\text{кад}}$ ), м <sup>2</sup>	1 500
5	Оценка расхождения $P$ и $P_{\text{кад}}$ ( $P - P_{\text{кад}}$ ), м <sup>2</sup>	82
6	Предельный минимальный и максимальный размеры земельного участка ( $P_{\text{мин}}$ и $P_{\text{макс}}$ ), м <sup>2</sup>	$P_{\text{мин}} = 200$ $P_{\text{макс}} = 1\ 500$



1	2	3
7	Кадастровый или иной номер (обозначение) здания, сооружения, объекта незавершенного строительства, расположенного на земельном участке	—
8	Иные сведения	—

**1. Сведения о характерных точках границы уточняемого земельного участка с кадастровым номером 60:18:0141301:93**

Зона № 1

Обозначение характерных точек границ	Существующие координаты, м		Уточненные координаты, м		Метод определения координат	Средняя квадратическая погрешность определения координат характерной точки (Mt), м	Формулы, примененные для расчета средней квадратической погрешности определения координат характерной точки (Mt), м
	X	Y	X	Y			
1	2	3	4	5	6	7	8
131	—	—	504 668,26	1 272 765,78	Фотограмметрический метод	0,10	—
132	—	—	504 694,57	1 272 788,93			—
н133У	—	—	504 726,78	1 272 752,29			$\sqrt{(0,10^2 + 0,10^2)} = 0,10$
134	—	—	504 720,66	1 272 747,14			—
135	—	—	504 699,21	1 272 731,74			—
131	—	—	504 668,26	1 272 765,78			—

**2. Сведения о частях границ уточняемого земельного участка с кадастровым номером 60:18:0141301:93**

Обозначение части границ		Горизонтальное проложение (S), м	Описание прохождения части границ	Отметка о наличии земельного спора о местоположении границ земельного участка
от т.	до т.			
1	2	3	4	5
131	132	35,04	—	—
132	н133У	48,78		
н133У	134	8,00		
134	135	26,41		
135	131	46,01		

**3. Общие сведения об уточняемом земельном участке с кадастровым номером 60:18:0141301:93**

№ п/п	Наименование характеристики земельного участка	Значение характеристики
1	2	3

1	2	3
1	Адрес земельного участка	Псковская область, Псковский район, СП "Писковичская волость", д. Лухново
	Местоположение земельного участка (при отсутствии присвоенного адреса)	—
	Дополнительные сведения о местоположении земельного участка	—
2	Площадь земельного участка ± величина погрешности определения площади ( $P \pm \Delta P$ ), м <sup>2</sup>	1650 ± 14
3	Формула, примененная для расчета предельной допустимой погрешности определения площади земельного участка ( $\Delta P$ ), м <sup>2</sup>	$3,5 * 0,10 * \sqrt{(1\ 650,00)} = 14$
4	Площадь земельного участка согласно сведениям Единого государственного реестра недвижимости ( $P_{\text{кад}}$ ), м <sup>2</sup>	1 500
5	Оценка расхождения $P$ и $P_{\text{кад}}$ ( $P - P_{\text{кад}}$ ), м <sup>2</sup>	150
6	Предельный минимальный и максимальный размеры земельного участка ( $P_{\text{мин}}$ и $P_{\text{макс}}$ ), м <sup>2</sup>	$P_{\text{мин}} = 500$ $P_{\text{макс}} = 3\ 000$
7	Кадастровый или иной номер (обозначение) здания, сооружения, объекта незавершенного строительства, расположенного на земельном участке	—
8	Иные сведения	—

**1. Сведения о характерных точках границы уточняемого земельного участка с кадастровым номером 60:18:0141301:100**

Зона № <u>1</u>							
Обозначение характерных точек границ	Существующие координаты, м		Уточненные координаты, м		Метод определения координат	Средняя квадратическая погрешность определения координат характерной точки ( $M_t$ ), м	Формулы, примененные для расчета средней квадратической погрешности определения координат характерной точки ( $M_t$ ), м
	X	Y	X	Y			
1	2	3	4	5	6	7	8
1	—	—	505 030,69	1 272 572,27	Фотограмметрический метод	0,10	—
н2У	—	—	505 052,29	1 272 563,22			$\sqrt{(0,10^2 + 0,10^2)} = 0,10$
н3У	—	—	505 087,79	1 272 608,41			—
4	—	—	505 067,44	1 272 626,85			—
1	—	—	505 030,69	1 272 572,27			—

**2. Сведения о частях границ уточняемого земельного участка с кадастровым номером** 60:18:0141301:100

Обозначение части границ		Горизонтальное проложение (S), м	Описание прохождения части границ	Отметка о наличии земельного спора о местоположении границ земельного участка
от т.	до т.			
1	2	3	4	5
1	н2У	23,42	—	—
н2У	н3У	57,47		
н3У	4	27,46		
4	1	65,80		

**3. Общие сведения об уточняемом земельном участке с кадастровым номером** 60:18:0141301:100

№ п/п	Наименование характеристики земельного участка	Значение характеристики
1	2	3
1	Адрес земельного участка	—
	Местоположение земельного участка (при отсутствии присвоенного адреса)	Российская Федерация, Псковская область, Псковский р-н, СП "Писковичская волость" с/с, Лухново д
	Дополнительные сведения о местоположении земельного участка	—
2	Площадь земельного участка ± величина погрешности определения площади ( $P \pm \Delta P$ ), м <sup>2</sup>	1543 ± 14
3	Формула, примененная для расчета предельной допустимой погрешности определения площади земельного участка ( $\Delta P$ ), м <sup>2</sup>	$3,5 * 0,10 * \sqrt{(1\ 543,00)} = 14$
4	Площадь земельного участка согласно сведениям Единого государственного реестра недвижимости (Ркад), м <sup>2</sup>	1 500
5	Оценка расхождения P и Ркад ( $P - P_{кад}$ ), м <sup>2</sup>	43
6	Предельный минимальный и максимальный размеры земельного участка (Рмин и Рмакс), м <sup>2</sup>	Рмин = 200 Рмакс = 1 500
7	Кадастровый или иной номер (обозначение) здания, сооружения, объекта незавершенного строительства, расположенного на земельном участке	—
8	Иные сведения	—

**1. Сведения о характерных точках границы уточняемого земельного участка с кадастровым номером 60:18:0141301:102**

Зона № 1							
Обозначение характерных точек границ	Существующие координаты, м		Уточненные координаты, м		Метод определения координат	Средняя квадратическая погрешность определения координат характерной точки (Mt), м	Формулы, примененные для расчета средней квадратической погрешности определения координат характерной точки (Mt), м
	X	Y	X	Y			
1	2	3	4	5	6	7	8
5	—	—	504 623,25	1 272 872,51	Фотограмметрический метод	0,10	—
н6У	—	—	504 585,65	1 272 842,34			$\sqrt{(0,10^2 + 0,10^2)} = 0,10$
н7У	—	—	504 569,38	1 272 862,61			
н8У	—	—	504 611,85	1 272 900,23			
н9У	—	—	504 626,38	1 272 882,25			
н10У	—	—	504 626,38	1 272 875,04			
5	—	—	504 623,25	1 272 872,51			

**2. Сведения о частях границ уточняемого земельного участка с кадастровым номером 60:18:0141301:102**

Обозначение части границ		Горизонтальное проложение (S), м	Описание прохождения части границ	Отметка о наличии земельного спора о местоположении границ земельного участка
от т.	до т.			
1	2	3	4	5
5	н6У	48,21	—	—
н6У	н7У	25,99		
н7У	н8У	56,74		
н8У	н9У	23,12		
н9У	н10У	7,21		
н10У	5	4,02		

**3. Общие сведения об уточняемом земельном участке с кадастровым номером 60:18:0141301:102**

№ п/п	Наименование характеристики земельного участка	Значение характеристики
1	2	3
1	2	3

1	2	3
1	Адрес земельного участка	—
	Местоположение земельного участка (при отсутствии присвоенного адреса)	Российская Федерация, Псковская область, Псковский р-н, СП "Писковичская волость" с/с, Лухново д
	Дополнительные сведения о местоположении земельного участка	—
2	Площадь земельного участка ± величина погрешности определения площади ( $P \pm \Delta P$ ), м <sup>2</sup>	1540 ± 14
3	Формула, примененная для расчета предельной допустимой погрешности определения площади земельного участка ( $\Delta P$ ), м <sup>2</sup>	$3,5 * 0,10 * \sqrt{(1\ 540,00)} = 14$
4	Площадь земельного участка согласно сведениям Единого государственного реестра недвижимости ( $P_{\text{кад}}$ ), м <sup>2</sup>	1 500
5	Оценка расхождения $P$ и $P_{\text{кад}}$ ( $P - P_{\text{кад}}$ ), м <sup>2</sup>	40
6	Предельный минимальный и максимальный размеры земельного участка ( $P_{\text{мин}}$ и $P_{\text{макс}}$ ), м <sup>2</sup>	$P_{\text{мин}} = 500$ $P_{\text{макс}} = 3\ 000$
7	Кадастровый или иной номер (обозначение) здания, сооружения, объекта незавершенного строительства, расположенного на земельном участке	—
8	Иные сведения	—

**1. Сведения о характерных точках границы уточняемого земельного участка с кадастровым номером 60:18:0141301:113**

Зона № <u>1</u>							
Обозначение характерных точек границ	Существующие координаты, м		Уточненные координаты, м		Метод определения координат	Средняя квадратическая погрешность определения координат характерной точки ( $M_t$ ), м	Формулы, примененные для расчета средней квадратической погрешности определения координат характерной точки ( $M_t$ ), м
	X	Y	X	Y			
1	2	3	4	5	6	7	8
11	—	—	504 607,11	1 272 351,05	Фотограмметрический метод	0,10	—
n12У	—	—	504 576,07	1 272 389,61			$\sqrt{(0,10^2 + 0,10^2)} = 0,10$
n13У	—	—	504 529,55	1 272 372,55			
14	—	—	504 551,52	1 272 318,92			
15	—	—	504 555,53	1 272 322,91			
11	—	—	504 607,11	1 272 351,05			

**2. Сведения о частях границ уточняемого земельного участка с кадастровым номером** 60:18:0141301:113

Обозначение части границ		Горизонтальное проложение (S), м	Описание прохождения части границ	Отметка о наличии земельного спора о местоположении границ земельного участка
от т.	до т.			
1	2	3	4	5
11	н12У	49,50	—	—
н12У	н13У	49,55		
н13У	14	57,96		
14	15	5,66		
15	11	58,76		

**3. Общие сведения об уточняемом земельном участке с кадастровым номером** 60:18:0141301:113

№ п/п	Наименование характеристики земельного участка	Значение характеристики
1	2	3
1	Адрес земельного участка	—
	Местоположение земельного участка (при отсутствии присвоенного адреса)	180006, Российская Федерация, Псковская область, Псковский р-н, СП "Писковичская волость" с/с, Лухново д, д 11
	Дополнительные сведения о местоположении земельного участка	—
2	Площадь земельного участка ± величина погрешности определения площади ( $P \pm \Delta P$ ), м <sup>2</sup>	2959 ± 19
3	Формула, примененная для расчета предельной допустимой погрешности определения площади земельного участка ( $\Delta P$ ), м <sup>2</sup>	$3,5 * 0,10 * \sqrt{(2\ 959,00)} = 19$
4	Площадь земельного участка согласно сведениям Единого государственного реестра недвижимости ( $R_{\text{кад}}$ ), м <sup>2</sup>	2 900
5	Оценка расхождения $P$ и $R_{\text{кад}}$ ( $P - R_{\text{кад}}$ ), м <sup>2</sup>	59
6	Предельный минимальный и максимальный размеры земельного участка ( $R_{\text{мин}}$ и $R_{\text{макс}}$ ), м <sup>2</sup>	$R_{\text{мин}} = 500$ $R_{\text{макс}} = 3\ 000$
7	Кадастровый или иной номер (обозначение) здания, сооружения, объекта незавершенного строительства, расположенного на земельном участке	60:18:0141301:214
8	Иные сведения	—

**1. Сведения о характерных точках границы уточняемого земельного участка с кадастровым номером 60:18:0141301:117**

Зона № <u>1</u>							
Обозначение характерных точек границ	Существующие координаты, м		Уточненные координаты, м		Метод определения координат	Средняя квадратическая погрешность определения координат характерной точки (Mt), м	Формулы, примененные для расчета средней квадратической погрешности определения координат характерной точки (Mt), м
	X	Y	X	Y			
1	2	3	4	5	6	7	8
16	—	—	504 664,62	1 272 351,40	Фотограмметрический метод	0,10	—
н17У	—	—	504 695,70	1 272 363,33			$\sqrt{(0,10^2 + 0,10^2)} = 0,10$
н18У	—	—	504 667,51	1 272 423,78			
н19У	—	—	504 624,16	1 272 406,86			
20	—	—	504 636,34	1 272 377,24			
21	—	—	504 644,06	1 272 381,91			
16	—	—	504 664,62	1 272 351,40			

**2. Сведения о частях границ уточняемого земельного участка с кадастровым номером 60:18:0141301:117**

Обозначение части границ		Горизонтальное проложение (S), м	Описание прохождения части границ	Отметка о наличии земельного спора о местоположении границ земельного участка
от т.	до т.			
1	2	3	4	5
16	н17У	33,29	—	—
н17У	н18У	66,70		
н18У	н19У	46,54		
н19У	20	32,03		
20	21	9,02		
21	16	36,79		

**3. Общие сведения об уточняемом земельном участке с кадастровым номером 60:18:0141301:117**

№ п/п	Наименование характеристики земельного участка	Значение характеристики
1	2	3

1	2	3
1	Адрес земельного участка	Псковская область, Псковский район, СП "Писковичская волость", д Лухново, д 34
	Местоположение земельного участка (при отсутствии присвоенного адреса)	—
	Дополнительные сведения о местоположении земельного участка	—
2	Площадь земельного участка ± величина погрешности определения площади ( $P \pm \Delta P$ ), м <sup>2</sup>	2748 ± 18
3	Формула, примененная для расчета предельной допустимой погрешности определения площади земельного участка ( $\Delta P$ ), м <sup>2</sup>	$3,5 * 0,10 * \sqrt{(2\ 748,00)} = 18$
4	Площадь земельного участка согласно сведениям Единого государственного реестра недвижимости ( $P_{\text{кад}}$ ), м <sup>2</sup>	2 500
5	Оценка расхождения $P$ и $P_{\text{кад}}$ ( $P - P_{\text{кад}}$ ), м <sup>2</sup>	248
6	Предельный минимальный и максимальный размеры земельного участка ( $P_{\text{мин}}$ и $P_{\text{макс}}$ ), м <sup>2</sup>	$P_{\text{мин}} = 500$ $P_{\text{макс}} = 3\ 000$
7	Кадастровый или иной номер (обозначение) здания, сооружения, объекта незавершенного строительства, расположенного на земельном участке	60:18:0141301:232
8	Иные сведения	—

**1. Сведения о характерных точках границы уточняемого земельного участка с кадастровым номером 60:18:0141301:120**

Зона № 1							
Обозначение характерных точек границ	Существующие координаты, м		Уточненные координаты, м		Метод определения координат	Средняя квадратическая погрешность определения координат характерной точки ( $M_t$ ), м	Формулы, примененные для расчета средней квадратической погрешности определения координат характерной точки ( $M_t$ ), м
	X	Y	X	Y			
1	2	3	4	5	6	7	8
н31У	—	—	504 672,50	1 272 425,93	Фотограмметрический метод	0,10	$\sqrt{(0,10^2 + 0,10^2)} = 0,10$
32	—	—	504 690,81	1 272 386,90			—
33	—	—	504 699,85	1 272 387,35			—
34	—	—	504 694,21	1 272 399,86			—
35	—	—	504 707,42	1 272 406,66			—
н36У	—	—	504 692,74	1 272 435,41			$\sqrt{(0,10^2 + 0,10^2)} = 0,10$



1	2	3	4	5	6	7	8
н31У	—	—	504 672,50	1 272 425,93	Фотограмметрический метод	0,10	$\sqrt{(0,10^2 + 0,10^2)} = 0,10$

**2. Сведения о частях границ уточняемого земельного участка с кадастровым номером 60:18:0141301:120**

Обозначение части границ		Горизонтальное проложение (S), м	Описание прохождения части границ	Отметка о наличии земельного спора о местоположении границ земельного участка
от т.	до т.			
1	2	3	4	5
н31У	32	43,11	—	—
32	33	9,05		
33	34	13,72		
34	35	14,86		
35	н36У	32,28		
н36У	н31У	22,35		

**3. Общие сведения об уточняемом земельном участке с кадастровым номером 60:18:0141301:120**

№ п/п	Наименование характеристики земельного участка	Значение характеристики
1	2	3
1	Адрес земельного участка	Псковская область, Псковский район, СП "Писковичская волость", д Лухново, д 38
	Местоположение земельного участка (при отсутствии присвоенного адреса)	—
	Дополнительные сведения о местоположении земельного участка	—
2	Площадь земельного участка ± величина погрешности определения площади ( $P \pm \Delta P$ ), м <sup>2</sup>	849 ± 10
3	Формула, примененная для расчета предельной допустимой погрешности определения площади земельного участка ( $\Delta P$ ), м <sup>2</sup>	$3,5 * 0,10 * \sqrt{(849,00)} = 10$
4	Площадь земельного участка согласно сведениям Единого государственного реестра недвижимости (Ркад), м <sup>2</sup>	800
5	Оценка расхождения Р и Ркад ( $P - P_{кад}$ ), м <sup>2</sup>	49
6	Предельный минимальный и максимальный размеры земельного участка (Рмин и Рмакс), м <sup>2</sup>	Рмин = 500 Рмакс = 3 000
7	Кадастровый или иной номер (обозначение) здания, сооружения, объекта незавершенного строительства, расположенного на земельном участке	60:18:0141301:235
8	Иные сведения	—

**1. Сведения о характерных точках границы уточняемого земельного участка с кадастровым номером 60:18:0141301:121**

Зона № 1							
Обозначение характерных точек границ	Существующие координаты, м		Уточненные координаты, м		Метод определения координат	Средняя квадратическая погрешность определения координат характерной точки (Mt), м	Формулы, примененные для расчета средней квадратической погрешности определения координат характерной точки (Mt), м
	X	Y	X	Y			
1	2	3	4	5	6	7	8
136	—	—	504 779,34	1 272 445,10	Фотограмметрический метод	0,10	—
137	—	—	504 756,58	1 272 484,25			—
н138У	—	—	504 730,65	1 272 468,90			$\sqrt{(0,10^2 + 0,10^2)} = 0,10$
н139У	—	—	504 750,82	1 272 428,52			—
136	—	—	504 779,34	1 272 445,10			—

**2. Сведения о частях границ уточняемого земельного участка с кадастровым номером 60:18:0141301:121**

Обозначение части границ		Горизонтальное проложение (S), м	Описание прохождения части границ	Отметка о наличии земельного спора о местоположении границ земельного участка
от т.	до т.			
1	2	3	4	5
136	137	45,29	—	—
137	н138У	30,13		
н138У	н139У	45,14		
н139У	136	32,99		

**3. Общие сведения об уточняемом земельном участке с кадастровым номером 60:18:0141301:121**

№ п/п	Наименование характеристики земельного участка	Значение характеристики
1	2	3
1	Адрес земельного участка	Псковская область, Псковский район, СП "Писковичская волость", д Лухново, д 42
	Местоположение земельного участка (при отсутствии присвоенного адреса)	—
	Дополнительные сведения о местоположении земельного участка	—
2	Площадь земельного участка ± величина погрешности определения площади (P ± ΔP), м²	1425 ± 13

1	2	3
3	Формула, примененная для расчета предельной допустимой погрешности определения площади земельного участка ( $\Delta P$ ), м <sup>2</sup>	$3,5*0,10*\sqrt{(1\ 425,00)} = 13$
4	Площадь земельного участка согласно сведениям Единого государственного реестра недвижимости (Ркад), м <sup>2</sup>	1 300
5	Оценка расхождения Р и Ркад (Р - Ркад), м <sup>2</sup>	125
6	Предельный минимальный и максимальный размеры земельного участка (Рмин и Рмакс), м <sup>2</sup>	Рмин = 500 Рмакс = 3 000
7	Кадастровый или иной номер (обозначение) здания, сооружения, объекта незавершенного строительства, расположенного на земельном участке	60:18:0141301:249
8	Иные сведения	—

**1. Сведения о характерных точках границы уточняемого земельного участка с кадастровым номером** 60:18:0141301:123

Зона № <u>1</u>							
Обозначение характерных точек границ	Существующие координаты, м		Уточненные координаты, м		Метод определения координат	Средняя квадратическая погрешность определения координат характерной точки (Mt), м	Формулы, примененные для расчета средней квадратической погрешности определения координат характерной точки (Mt), м
	X	Y	X	Y			
1	2	3	4	5	6	7	8
н37У	—	—	505 215,32	1 272 748,70	Фотограмметрический метод	0,10	$\sqrt{(0,10^2 + 0,10^2)} = 0,10$
н38У	—	—	505 212,16	1 272 753,50			
н39У	—	—	505 182,23	1 272 776,66			
н40У	—	—	505 178,09	1 272 770,45			
н41У	—	—	505 161,95	1 272 780,22			
н42У	—	—	505 156,00	1 272 778,93			
н43У	—	—	505 137,95	1 272 756,29			
н44У	—	—	505 187,88	1 272 712,93			
н37У	—	—	505 215,32	1 272 748,70			

**2. Сведения о частях границ уточняемого земельного участка с кадастровым номером** 60:18:0141301:123

Обозначение части границ		Горизонтальное проложение (S), м	Описание прохождения части границ	Отметка о наличии земельного спора о местоположении границ земельного участка
от т.	до т.			
1	2	3	4	5

1	2	3	4	5
н37У	н38У	5,75	—	—
н38У	н39У	37,84		
н39У	н40У	7,46		
н40У	н41У	18,87		
н41У	н42У	6,09		
н42У	н43У	28,95		
н43У	н44У	66,13		
н44У	н37У	45,08		

**3. Общие сведения об уточняемом земельном участке с кадастровым номером** 60:18:0141301:123

№ п/п	Наименование характеристики земельного участка	Значение характеристики
1	2	3
1	Адрес земельного участка	—
	Местоположение земельного участка (при отсутствии присвоенного адреса)	Российская Федерация, Псковская область, Псковский р-н, СП "Писковичская волость" с/с, Лухново д, д 46
	Дополнительные сведения о местоположении земельного участка	—
2	Площадь земельного участка ± величина погрешности определения площади ( $P \pm \Delta P$ ), м <sup>2</sup>	2750 ± 18
3	Формула, примененная для расчета предельной допустимой погрешности определения площади земельного участка ( $\Delta P$ ), м <sup>2</sup>	$3,5 * 0,10 * \sqrt{(2\ 750,00)} = 18$
4	Площадь земельного участка согласно сведениям Единого государственного реестра недвижимости (Ркад), м <sup>2</sup>	2 500
5	Оценка расхождения Р и Ркад (Р - Ркад), м <sup>2</sup>	250
6	Предельный минимальный и максимальный размеры земельного участка (Рмин и Рмакс), м <sup>2</sup>	Рмин = 500 Рмакс = 3 000
7	Кадастровый или иной номер (обозначение) здания, сооружения, объекта незавершенного строительства, расположенного на земельном участке	60:18:0141301:252
8	Иные сведения	—

**1. Сведения о характерных точках границы уточняемого земельного участка с кадастровым номером 60:18:0141301:127**

Зона № 1							
Обозначение характерных точек границ	Существующие координаты, м		Уточненные координаты, м		Метод определения координат	Средняя квадратическая погрешность определения координат характерной точки (Mt), м	Формулы, примененные для расчета средней квадратической погрешности определения координат характерной точки (Mt), м
	X	Y	X	Y			
1	2	3	4	5	6	7	8
45	—	—	505 153,36	1 272 868,65	Фотограмметрический метод	0,10	—
46	—	—	505 096,70	1 272 850,10			—
н47У	—	—	505 097,08	1 272 817,42			$\sqrt{(0,10^2 + 0,10^2)} = 0,10$
н48У	—	—	505 137,83	1 272 842,83			
н49У	—	—	505 152,47	1 272 861,90			
45	—	—	505 153,36	1 272 868,65			

**2. Сведения о частях границ уточняемого земельного участка с кадастровым номером 60:18:0141301:127**

Обозначение части границ		Горизонтальное проложение (S), м	Описание прохождения части границ	Отметка о наличии земельного спора о местоположении границ земельного участка
от т.	до т.			
1	2	3	4	5
45	46	59,62	—	—
46	н47У	32,68		
н47У	н48У	48,02		
н48У	н49У	24,04		
н49У	45	6,81		

**3. Общие сведения об уточняемом земельном участке с кадастровым номером 60:18:0141301:127**

№ п/п	Наименование характеристики земельного участка	Значение характеристики
1	2	3
1	Адрес земельного участка	Псковская область, р-н Псковский, СП "Писковичская волость", д Лухново, д 54
	Местоположение земельного участка (при отсутствии присвоенного адреса)	—
	Дополнительные сведения о местоположении земельного участка	—

1	2	3
2	Площадь земельного участка ± величина погрешности определения площади (P ± ΔP), м²	1299 ± 13
3	Формула, примененная для расчета предельной допустимой погрешности определения площади земельного участка (ΔP), м²	$3,5 * 0,10 * \sqrt{(1\ 299,00)} = 13$
4	Площадь земельного участка согласно сведениям Единого государственного реестра недвижимости (Pкад), м²	1 200
5	Оценка расхождения P и Pкад (P - Pкад), м²	99
6	Предельный минимальный и максимальный размеры земельного участка (Pмин и Pмакс), м²	Pмин = 500 Pмакс = 3 000
7	Кадастровый или иной номер (обозначение) здания, сооружения, объекта незавершенного строительства, расположенного на земельном участке	60:18:0141301:267
8	Иные сведения	—

**1. Сведения о характерных точках границы уточняемого земельного участка с кадастровым номером** 60:18:0141301:128

Зона № <u>1</u>							
Обозначение характерных точек границ	Существующие координаты, м		Уточненные координаты, м		Метод определения координат	Средняя квадратическая погрешность определения координат характерной точки (Mt), м	Формулы, примененные для расчета средней квадратической погрешности определения координат характерной точки (Mt), м
	X	Y	X	Y			
1	2	3	4	5	6	7	8
50	—	—	505 159,63	1 272 924,68	Фотограмметрический метод	0,10	—
51	—	—	505 153,73	1 272 917,82			
52	—	—	505 144,19	1 272 916,12			
53	—	—	505 110,65	1 272 908,20			
54	—	—	505 099,64	1 272 905,60			
55	—	—	505 086,08	1 272 902,28			
56	—	—	505 091,76	1 272 871,90			
57	—	—	505 143,10	1 272 887,38			
58	—	—	505 160,49	1 272 890,90			
50	—	—	505 159,63	1 272 924,68			

**2. Сведения о частях границ уточняемого земельного участка с кадастровым номером** 60:18:0141301:128

Обозначение части границ		Горизонтальное проложение (S), м	Описание прохождения части границ	Отметка о наличии земельного спора о местоположении границ земельного участка
от т.	до т.			
1	2	3	4	5
50	51	9,05	—	—
51	52	9,69		
52	53	34,46		
53	54	11,31		
54	55	13,96		
55	56	30,91		
56	57	53,62		
57	58	17,74		
58	50	33,79		

**3. Общие сведения об уточняемом земельном участке с кадастровым номером** 60:18:0141301:128

№ п/п	Наименование характеристики земельного участка	Значение характеристики
1	2	3
1	Адрес земельного участка	Псковская область, Псковский район, СП "Писковичская волость", д Лухново, д 56А
	Местоположение земельного участка (при отсутствии присвоенного адреса)	—
	Дополнительные сведения о местоположении земельного участка	—
2	Площадь земельного участка ± величина погрешности определения площади (P ± ΔP), м <sup>2</sup>	2000 ± 16
3	Формула, примененная для расчета предельной допустимой погрешности определения площади земельного участка (ΔP), м <sup>2</sup>	$3,5*0,10*\sqrt{(2\ 000,00)} = 16$
4	Площадь земельного участка согласно сведениям Единого государственного реестра недвижимости (Pкад), м <sup>2</sup>	2 000
5	Оценка расхождения P и Pкад (P - Pкад), м <sup>2</sup>	0
6	Предельный минимальный и максимальный размеры земельного участка (Pмин и Pмакс), м <sup>2</sup>	Pмин = 500 Pмакс = 3 000
7	Кадастровый или иной номер (обозначение) здания, сооружения, объекта незавершенного строительства, расположенного на земельном участке	60:18:0141301:268
8	Иные сведения	—

**1. Сведения о характерных точках границы уточняемого земельного участка с кадастровым номером 60:18:0141301:132**

Зона № <u>1</u>							
Обозначение характерных точек границ	Существующие координаты, м		Уточненные координаты, м		Метод определения координат	Средняя квадратическая погрешность определения координат характерной точки (Mt), м	Формулы, примененные для расчета средней квадратической погрешности определения координат характерной точки (Mt), м
	X	Y	X	Y			
1	2	3	4	5	6	7	8
59	—	—	505 128,82	1 273 321,09	Фотограмметрический метод	0,10	—
н60У	—	—	505 118,65	1 273 318,89			$\sqrt{(0,10^2 + 0,10^2)} = 0,10$
н61У	—	—	505 119,77	1 273 298,87		0,03	$\sqrt{(0,10^2 + 0,03^2)} = 0,03$
н62У	—	—	505 137,32	1 273 300,02			0,10
н63У	—	—	505 140,30	1 273 270,52		0,10	
н64У	—	—	505 165,80	1 273 277,44			0,10
65	—	—	505 155,15	1 273 326,79		0,10	
59	—	—	505 128,82	1 273 321,09			0,10

**2. Сведения о частях границ уточняемого земельного участка с кадастровым номером 60:18:0141301:132**

Обозначение части границ		Горизонтальное проложение (S), м	Описание прохождения части границ	Отметка о наличии земельного спора о местоположении границ земельного участка
от т.	до т.			
1	2	3	4	5
59	н60У	10,41	—	—
н60У	н61У	20,05		
н61У	н62У	17,59		
н62У	н63У	29,65		
н63У	н64У	26,42		
н64У	65	50,49		
65	59	26,94		

**3. Общие сведения об уточняемом земельном участке с кадастровым номером 60:18:0141301:132**

№ п/п	Наименование характеристики земельного участка	Значение характеристики
1	2	3
1	2	3



1	2	3
1	Адрес земельного участка	Псковская область, Псковский район, СП "Писковичская волость", д. Лухново
	Местоположение земельного участка (при отсутствии присвоенного адреса)	—
	Дополнительные сведения о местоположении земельного участка	—
2	Площадь земельного участка ± величина погрешности определения площади ( $P \pm \Delta P$ ), м <sup>2</sup>	1563 ± 14
3	Формула, примененная для расчета предельной допустимой погрешности определения площади земельного участка ( $\Delta P$ ), м <sup>2</sup>	$3,5 * 0,10 * \sqrt{(1\ 563,00)} = 14$
4	Площадь земельного участка согласно сведениям Единого государственного реестра недвижимости ( $P_{\text{кад}}$ ), м <sup>2</sup>	1 600
5	Оценка расхождения $P$ и $P_{\text{кад}}$ ( $P - P_{\text{кад}}$ ), м <sup>2</sup>	37
6	Предельный минимальный и максимальный размеры земельного участка ( $P_{\text{мин}}$ и $P_{\text{макс}}$ ), м <sup>2</sup>	$P_{\text{мин}} = 500$ $P_{\text{макс}} = 3\ 000$
7	Кадастровый или иной номер (обозначение) здания, сооружения, объекта незавершенного строительства, расположенного на земельном участке	—
8	Иные сведения	—

**1. Сведения о характерных точках границы уточняемого земельного участка с кадастровым номером 60:18:0141301:133**

Зона № <u>1</u>							
Обозначение характерных точек границ	Существующие координаты, м		Уточненные координаты, м		Метод определения координат	Средняя квадратическая погрешность определения координат характерной точки ( $M_t$ ), м	Формулы, примененные для расчета средней квадратической погрешности определения координат характерной точки ( $M_t$ ), м
	X	Y	X	Y			
1	2	3	4	5	6	7	8
н66У	—	—	505 121,91	1 273 267,95	Фотограмметрический метод	0,10	$\sqrt{(0,10^2 + 0,10^2)} = 0,10$
н67У	—	—	505 123,65	1 273 244,53			
н68У	—	—	505 143,57	1 273 248,77			
н69У	—	—	505 140,25	1 273 270,51			
н66У	—	—	505 121,91	1 273 267,95			
						0,03	$\sqrt{(0,10^2 + 0,03^2)} = 0,03$
						0,10	$\sqrt{(0,10^2 + 0,10^2)} = 0,10$

**2. Сведения о частях границ уточняемого земельного участка с кадастровым номером** 60:18:0141301:133

Обозначение части границ		Горизонтальное проложение (S), м	Описание прохождения части границ	Отметка о наличии земельного спора о местоположении границ земельного участка
от т.	до т.			
1	2	3	4	5
н66У	н67У	23,48	—	—
н67У	н68У	20,37		
н68У	н69У	21,99		
н69У	н66У	18,52		

**3. Общие сведения об уточняемом земельном участке с кадастровым номером** 60:18:0141301:133

№ п/п	Наименование характеристики земельного участка	Значение характеристики
1	2	3
1	Адрес земельного участка	—
	Местоположение земельного участка (при отсутствии присвоенного адреса)	180006, Российская Федерация, Псковская область, Псковский р-н, СП "Писковичская волость" с/с, Лухново д
	Дополнительные сведения о местоположении земельного участка	—
2	Площадь земельного участка ± величина погрешности определения площади (P ± ΔP), м <sup>2</sup>	441 ± 7
3	Формула, примененная для расчета предельной допустимой погрешности определения площади земельного участка (ΔP), м <sup>2</sup>	$3,5 * 0,10 * \sqrt{(441,00)} = 7$
4	Площадь земельного участка согласно сведениям Единого государственного реестра недвижимости (P <sub>кад</sub> ), м <sup>2</sup>	400
5	Оценка расхождения P и P <sub>кад</sub> (P - P <sub>кад</sub> ), м <sup>2</sup>	41
6	Предельный минимальный и максимальный размеры земельного участка (P <sub>мин</sub> и P <sub>макс</sub> ), м <sup>2</sup>	P <sub>мин</sub> = 500 P <sub>макс</sub> = 3 000
7	Кадастровый или иной номер (обозначение) здания, сооружения, объекта незавершенного строительства, расположенного на земельном участке	60:18:0141301:237
8	Иные сведения	—

**1. Сведения о характерных точках границы уточняемого земельного участка с кадастровым номером 60:18:0141301:134**

Зона № 1							
Обозначение характерных точек границ	Существующие координаты, м		Уточненные координаты, м		Метод определения координат	Средняя квадратическая погрешность определения координат характерной точки (Mt), м	Формулы, примененные для расчета средней квадратической погрешности определения координат характерной точки (Mt), м
	X	Y	X	Y			
1	2	3	4	5	6	7	8
н61У	—	—	505 119,77	1 273 298,87	Фотограмметрический метод	0,10	$\sqrt{(0,10^2 + 0,10^2)} = 0,10$
н66У	—	—	505 121,91	1 273 267,95		0,03	$\sqrt{(0,10^2 + 0,03^2)} = 0,03$
н69У	—	—	505 140,25	1 273 270,51		0,10	$\sqrt{(0,10^2 + 0,10^2)} = 0,10$
н63У	—	—	505 140,30	1 273 270,52			
н62У	—	—	505 137,32	1 273 300,02			
н61У	—	—	505 119,77	1 273 298,87			

**2. Сведения о частях границ уточняемого земельного участка с кадастровым номером 60:18:0141301:134**

Обозначение части границ		Горизонтальное проложение (S), м	Описание прохождения части границ	Отметка о наличии земельного спора о местоположении границ земельного участка
от т.	до т.			
1	2	3	4	5
н61У	н66У	30,99	—	—
н66У	н69У	18,52		
н69У	н63У	0,05		
н63У	н62У	29,65		
н62У	н61У	17,59		

**3. Общие сведения об уточняемом земельном участке с кадастровым номером 60:18:0141301:134**

№ п/п	Наименование характеристики земельного участка	Значение характеристики
1	2	3
1	Адрес земельного участка	—
	Местоположение земельного участка (при отсутствии присвоенного адреса)	Российская Федерация, Псковская область, Псковский р-н, СП "Писковичская волость" с/с, Лухново д
	Дополнительные сведения о местоположении земельного участка	—

1	2	3
2	Площадь земельного участка ± величина погрешности определения площади (P ± ΔP), м²	548 ± 8
3	Формула, примененная для расчета предельной допустимой погрешности определения площади земельного участка (ΔP), м²	$3,5*0,10*\sqrt{(548,00)} = 8$
4	Площадь земельного участка согласно сведениям Единого государственного реестра недвижимости (Pкад), м²	500
5	Оценка расхождения P и Pкад (P - Pкад), м²	48
6	Предельный минимальный и максимальный размеры земельного участка (Pмин и Pмакс), м²	Pмин = 500 Pмакс = 3 000
7	Кадастровый или иной номер (обозначение) здания, сооружения, объекта незавершенного строительства, расположенного на земельном участке	60:18:0141301:236
8	Иные сведения	—

**1. Сведения о характерных точках границы уточняемого земельного участка с кадастровым номером 60:18:0141301:137**

Зона № 1

Обозначение характерных точек границ	Существующие координаты, м		Уточненные координаты, м		Метод определения координат	Средняя квадратическая погрешность определения координат характерной точки (Mt), м	Формулы, примененные для расчета средней квадратической погрешности определения координат характерной точки (Mt), м
	X	Y	X	Y			
1	2	3	4	5	6	7	8
70	—	—	504 637,46	1 272 232,69	Фотограмметрический метод	0,10	—
н71У	—	—	504 661,81	1 272 249,91			$\sqrt{(0,10^2 + 0,10^2)} = 0,10$
н72У	—	—	504 661,81	1 272 259,94			—
73	—	—	504 650,60	1 272 284,72			—
74	—	—	504 649,55	1 272 283,50			—
75	—	—	504 621,57	1 272 268,40			—
76	—	—	504 617,55	1 272 266,41			—
77	—	—	504 616,20	1 272 265,74			—
78	—	—	504 619,30	1 272 260,15			—
79	—	—	504 621,98	1 272 261,08			—
70	—	—	504 637,46	1 272 232,69			—

**2. Сведения о частях границ уточняемого земельного участка с кадастровым номером** 60:18:0141301:137

Обозначение части границ		Горизонтальное проложение (S), м	Описание прохождения части границ	Отметка о наличии земельного спора о местоположении границ земельного участка
от т.	до т.			
1	2	3	4	5
70	н71У	29,82	—	—
н71У	н72У	10,03		
н72У	73	27,20		
73	74	1,61		
74	75	31,79		
75	76	4,49		
76	77	1,51		
77	78	6,39		
78	79	2,84		
79	70	32,34		

**3. Общие сведения об уточняемом земельном участке с кадастровым номером** 60:18:0141301:137

№ п/п	Наименование характеристики земельного участка	Значение характеристики
1	2	3
1	Адрес земельного участка	Псковская область, Псковский район, СП "Писковичская волость", д. Лухново
	Местоположение земельного участка (при отсутствии присвоенного адреса)	—
	Дополнительные сведения о местоположении земельного участка	—
2	Площадь земельного участка ± величина погрешности определения площади ( $P \pm \Delta P$ ), м <sup>2</sup>	1295 ± 13
3	Формула, примененная для расчета предельной допустимой погрешности определения площади земельного участка ( $\Delta P$ ), м <sup>2</sup>	$3,5 * 0,10 * \sqrt{(1\ 295,00)} = 13$
4	Площадь земельного участка согласно сведениям Единого государственного реестра недвижимости ( $P_{\text{кад}}$ ), м <sup>2</sup>	1 300
5	Оценка расхождения $P$ и $P_{\text{кад}}$ ( $P - P_{\text{кад}}$ ), м <sup>2</sup>	5
6	Предельный минимальный и максимальный размеры земельного участка ( $P_{\text{мин}}$ и $P_{\text{макс}}$ ), м <sup>2</sup>	$P_{\text{мин}} = 500$ $P_{\text{макс}} = 3\ 000$
7	Кадастровый или иной номер (обозначение) здания, сооружения, объекта незавершенного строительства, расположенного на земельном участке	—
8	Иные сведения	—

**1. Сведения о характерных точках границы уточняемого земельного участка с кадастровым номером 60:18:0141301:144**

Зона № 1							
Обозначение характерных точек границ	Существующие координаты, м		Уточненные координаты, м		Метод определения координат	Средняя квадратическая погрешность определения координат характерной точки (Mt), м	Формулы, примененные для расчета средней квадратической погрешности определения координат характерной точки (Mt), м
	X	Y	X	Y			
1	2	3	4	5	6	7	8
80	—	—	504 677,43	1 272 209,79	Фотограмметрический метод	0,10	—
н1У	—	—	504 669,72	1 272 209,95			$\sqrt{(0,10^2 + 0,10^2)} = 0,10$
н2У	—	—	504 673,36	1 272 191,04			
н1У	—	—	504 698,51	1 272 188,28			
22	—	—	504 701,81	1 272 206,68			
82	—	—	504 693,51	1 272 208,24			
83	—	—	504 681,51	1 272 209,48			
80	—	—	504 677,43	1 272 209,79			

**2. Сведения о частях границ уточняемого земельного участка с кадастровым номером 60:18:0141301:144**

Обозначение части границ		Горизонтальное проложение (S), м	Описание прохождения части границ	Отметка о наличии земельного спора о местоположении границ земельного участка
от т.	до т.			
1	2	3	4	5
80	н1У	7,71	—	—
н1У	н2У	19,26		
н2У	н1У	25,30		
н1У	22	18,69		
22	82	8,45		
82	83	12,06		
83	80	4,09		

**3. Общие сведения об уточняемом земельном участке с кадастровым номером 60:18:0141301:144**

№ п/п	Наименование характеристики земельного участка	Значение характеристики
1	2	3

1	2	3
1	Адрес земельного участка	Псковская область, Псковский район, СП "Писковичская волость", д. Лухново
	Местоположение земельного участка (при отсутствии присвоенного адреса)	—
	Дополнительные сведения о местоположении земельного участка	—
2	Площадь земельного участка ± величина погрешности определения площади ( $P \pm \Delta P$ ), м <sup>2</sup>	550 ± 8
3	Формула, примененная для расчета предельной допустимой погрешности определения площади земельного участка ( $\Delta P$ ), м <sup>2</sup>	$3,5 * 0,10 * \sqrt{(550,00)} = 8$
4	Площадь земельного участка согласно сведениям Единого государственного реестра недвижимости ( $P_{\text{кад}}$ ), м <sup>2</sup>	500
5	Оценка расхождения $P$ и $P_{\text{кад}}$ ( $P - P_{\text{кад}}$ ), м <sup>2</sup>	50
6	Предельный минимальный и максимальный размеры земельного участка ( $P_{\text{мин}}$ и $P_{\text{макс}}$ ), м <sup>2</sup>	$P_{\text{мин}} = 200$ $P_{\text{макс}} = 1\ 500$
7	Кадастровый или иной номер (обозначение) здания, сооружения, объекта незавершенного строительства, расположенного на земельном участке	—
8	Иные сведения	—

**1. Сведения о характерных точках границы уточняемого земельного участка с кадастровым номером 60:18:0141301:149**

Зона № 1							
Обозначение характерных точек границ	Существующие координаты, м		Уточненные координаты, м		Метод определения координат	Средняя квадратическая погрешность определения координат характерной точки ( $M_t$ ), м	Формулы, примененные для расчета средней квадратической погрешности определения координат характерной точки ( $M_t$ ), м
	X	Y	X	Y			
1	2	3	4	5	6	7	8
84	—	—	505 116,60	1 273 258,87	Фотограмметрический метод	0,10	—
н85У	—	—	505 116,60	1 273 288,22			$\sqrt{(0,10^2 + 0,10^2)} = 0,10$
н86У	—	—	505 065,65	1 273 289,28			—
87	—	—	505 064,62	1 273 259,26			—
84	—	—	505 116,60	1 273 258,87			—

**2. Сведения о частях границ уточняемого земельного участка с кадастровым номером** 60:18:0141301:149

Обозначение части границ		Горизонтальное проложение (S), м	Описание прохождения части границ	Отметка о наличии земельного спора о местоположении границ земельного участка
от т.	до т.			
1	2	3	4	5
84	н85У	29,35	—	—
н85У	н86У	50,96		
н86У	87	30,04		
87	84	51,98		

**3. Общие сведения об уточняемом земельном участке с кадастровым номером** 60:18:0141301:149

№ п/п	Наименование характеристики земельного участка	Значение характеристики
1	2	3
1	Адрес земельного участка	Псковская область, Псковский район, СП "Писковичская волость", д. Лухново
	Местоположение земельного участка (при отсутствии присвоенного адреса)	—
	Дополнительные сведения о местоположении земельного участка	—
2	Площадь земельного участка ± величина погрешности определения площади (P ± ΔP), м <sup>2</sup>	1528 ± 14
3	Формула, примененная для расчета предельной допустимой погрешности определения площади земельного участка (ΔP), м <sup>2</sup>	$3,5 * 0,10 * \sqrt{(1\ 528,00)} = 14$
4	Площадь земельного участка согласно сведениям Единого государственного реестра недвижимости (P <sub>кад</sub> ), м <sup>2</sup>	1 500
5	Оценка расхождения P и P <sub>кад</sub> (P - P <sub>кад</sub> ), м <sup>2</sup>	28
6	Предельный минимальный и максимальный размеры земельного участка (P <sub>мин</sub> и P <sub>макс</sub> ), м <sup>2</sup>	P <sub>мин</sub> = 200 P <sub>макс</sub> = 1 500
7	Кадастровый или иной номер (обозначение) здания, сооружения, объекта незавершенного строительства, расположенного на земельном участке	—
8	Иные сведения	—



**1. Сведения о характерных точках границы уточняемого земельного участка с кадастровым номером 60:18:0141301:150**

Зона № 1							
Обозначение характерных точек границ	Существующие координаты, м		Уточненные координаты, м		Метод определения координат	Средняя квадратическая погрешность определения координат характерной точки (Mt), м	Формулы, примененные для расчета средней квадратической погрешности определения координат характерной точки (Mt), м
	X	Y	X	Y			
1	2	3	4	5	6	7	8
н88У	—	—	504 691,33	1 272 446,93	Фотограмметрический метод	0,10	$\sqrt{(0,10^2 + 0,10^2)} = 0,10$
89	—	—	504 711,43	1 272 408,73			—
90	—	—	504 728,64	1 272 417,59			—
н91У	—	—	504 741,60	1 272 423,79			—
н92У	—	—	504 721,64	1 272 465,48			—
н88У	—	—	504 691,33	1 272 446,93			$\sqrt{(0,10^2 + 0,10^2)} = 0,10$

**2. Сведения о частях границ уточняемого земельного участка с кадастровым номером 60:18:0141301:150**

Обозначение части границ		Горизонтальное проложение (S), м	Описание прохождения части границ	Отметка о наличии земельного спора о местоположении границ земельного участка
от т.	до т.			
1	2	3	4	5
н88У	89	43,17	—	—
89	90	19,36		
90	н91У	14,37		
н91У	н92У	46,22		
н92У	н88У	35,54		

**3. Общие сведения об уточняемом земельном участке с кадастровым номером 60:18:0141301:150**

№ п/п	Наименование характеристики земельного участка	Значение характеристики
1	2	3
1	Адрес земельного участка	Псковская область, р-н Псковский, СП "Писковичская волость", д Лухново, д 40
	Местоположение земельного участка (при отсутствии присвоенного адреса)	—
	Дополнительные сведения о местоположении земельного участка	—

1	2	3
2	Площадь земельного участка ± величина погрешности определения площади (P ± ΔP), м²	1540 ± 14
3	Формула, примененная для расчета предельной допустимой погрешности определения площади земельного участка (ΔP), м²	$3,5*0,10*\sqrt{(1\ 540,00)} = 14$
4	Площадь земельного участка согласно сведениям Единого государственного реестра недвижимости (Pкад), м²	1 500
5	Оценка расхождения P и Pкад (P - Pкад), м²	40
6	Предельный минимальный и максимальный размеры земельного участка (Pмин и Pмакс), м²	Pмин = 200 Pмакс = 1 500
7	Кадастровый или иной номер (обозначение) здания, сооружения, объекта незавершенного строительства, расположенного на земельном участке	60:18:0141301:241
8	Иные сведения	—

**1. Сведения о характерных точках границы уточняемого земельного участка с кадастровым номером** 60:18:0141301:190

Зона № <u>1</u>							
Обозначение характерных точек границ	Существующие координаты, м		Уточненные координаты, м		Метод определения координат	Средняя квадратическая погрешность определения координат характерной точки (Mt), м	Формулы, примененные для расчета средней квадратической погрешности определения координат характерной точки (Mt), м
	X	Y	X	Y			
1	2	3	4	5	6	7	8
140	—	—	505 063,02	1 273 043,89	Фотограмметрический метод	0,10	—
141	—	—	505 081,23	1 273 045,71			—
н142У	—	—	505 077,64	1 273 085,35			$\sqrt{(0,10^2 + 0,10^2)} = 0,10$
н143У	—	—	505 063,02	1 273 076,08			—
140	—	—	505 063,02	1 273 043,89			—

**2. Сведения о частях границ уточняемого земельного участка с кадастровым номером** 60:18:0141301:190

Обозначение части границ		Горизонтальное проложение (S), м	Описание прохождения части границ	Отметка о наличии земельного спора о местоположении границ земельного участка
от т.	до т.			
1	2	3	4	5
140	141	18,30	—	—
141	н142У	39,80	—	—

1	2	3	4	5
н142У	н143У	17,31	—	—
н143У	140	32,19	—	—

**3. Общие сведения об уточняемом земельном участке с кадастровым номером** 60:18:0141301:190

№ п/п	Наименование характеристики земельного участка	Значение характеристики
1	2	3
1	Адрес земельного участка	Псковская область, Псковский район, СП "Писковичская волость", д. Лухново
	Местоположение земельного участка (при отсутствии присвоенного адреса)	—
	Дополнительные сведения о местоположении земельного участка	—
2	Площадь земельного участка ± величина погрешности определения площади ( $P \pm \Delta P$ ), м <sup>2</sup>	600 ± 9
3	Формула, примененная для расчета предельной допустимой погрешности определения площади земельного участка ( $\Delta P$ ), м <sup>2</sup>	$3,5 * 0,10 * \sqrt{(600,00)} = 9$
4	Площадь земельного участка согласно сведениям Единого государственного реестра недвижимости ( $P_{кад}$ ), м <sup>2</sup>	500
5	Оценка расхождения $P$ и $P_{кад}$ ( $P - P_{кад}$ ), м <sup>2</sup>	100
6	Предельный минимальный и максимальный размеры земельного участка ( $P_{мин}$ и $P_{макс}$ ), м <sup>2</sup>	$P_{мин} = 200$ $P_{макс} = 1\ 500$
7	Кадастровый или иной номер (обозначение) здания, сооружения, объекта незавершенного строительства, расположенного на земельном участке	60:18:0141301:227
8	Иные сведения	—

**1. Сведения о характерных точках границы уточняемого земельного участка с кадастровым номером** 60:18:0141301:320

Зона № 1

Обозначение характерных точек границ	Существующие координаты, м		Уточненные координаты, м		Метод определения координат	Средняя квадратическая погрешность определения координат характерной точки ( $Mt$ ), м	Формулы, примененные для расчета средней квадратической погрешности определения координат характерной точки ( $Mt$ ), м
	X	Y	X	Y			
1	2	3	4	5	6	7	8
н108У	—	—	504 478,91	1 272 350,12	Фотограмметрический метод	0,10	$\sqrt{(0,10^2 + 0,10^2)} = 0,10$

1	2	3	4	5	6	7	8
н109У	—	—	504 503,62	1 272 294,06	Фотограмметрический метод	0,10	$\sqrt{(0,10^2 + 0,10^2)} = 0,10$
н110У	—	—	504 526,11	1 272 303,97			
н111У	—	—	504 503,57	1 272 360,99			
н108У	—	—	504 478,91	1 272 350,12			

**2. Сведения о частях границ уточняемого земельного участка с кадастровым номером** 60:18:0141301:320

Обозначение части границ		Горизонтальное проложение (S), м	Описание прохождения части границ	Отметка о наличии земельного спора о местоположении границ земельного участка
от т.	до т.			
1	2	3	4	5
н108У	н109У	61,26	—	—
н109У	н110У	24,58		
н110У	н111У	61,31		
н111У	н108У	26,95		

**3. Общие сведения об уточняемом земельном участке с кадастровым номером** 60:18:0141301:320

№ п/п	Наименование характеристики земельного участка	Значение характеристики
1	2	3
1	Адрес земельного участка	Российская Федерация, Псковская область, м.р-н Псковский, с.п. Писковичская волость, д Лухново, з/у 4
	Местоположение земельного участка (при отсутствии присвоенного адреса)	—
	Дополнительные сведения о местоположении земельного участка	—
2	Площадь земельного участка ± величина погрешности определения площади ( $P \pm \Delta P$ ), м <sup>2</sup>	1578 ± 14
3	Формула, примененная для расчета предельной допустимой погрешности определения площади земельного участка ( $\Delta P$ ), м <sup>2</sup>	$3,5 * 0,10 * \sqrt{(1\ 578,00)} = 14$
4	Площадь земельного участка согласно сведениям Единого государственного реестра недвижимости (Ркад), м <sup>2</sup>	1 500
5	Оценка расхождения Р и Ркад ( $P - P_{кад}$ ), м <sup>2</sup>	78
6	Предельный минимальный и максимальный размеры земельного участка ( $R_{мин}$ и $R_{макс}$ ), м <sup>2</sup>	$R_{мин} = 500$ $R_{макс} = 3\ 000$
7	Кадастровый или иной номер (обозначение) здания, сооружения, объекта незавершенного строительства, расположенного на земельном участке	60:18:0141301:598
8	Иные сведения	—

**1. Сведения о характерных точках границы уточняемого земельного участка с кадастровым номером 60:18:0141301:165**

Зона № <u>1</u>								
Обозначение характерных точек границ	Существующие координаты, м		Уточненные координаты, м		Метод определения координат	Средняя квадратическая погрешность определения координат характерной точки (Mt), м	Формулы, примененные для расчета средней квадратической погрешности определения координат характерной точки (Mt), м	
	X	Y	X	Y				
1	2	3	4	5	6	7	8	
н1У	—	—	504 875,51	1 273 042,99	Фотограмметрический метод	0,10	$\sqrt{(0,10^2 + 0,10^2)} = 0,10$	
н2У	—	—	504 876,39	1 273 046,42				
95	—	—	504 883,25	1 273 047,34				
96	—	—	504 886,35	1 273 085,59				
97	—	—	504 886,86	1 273 091,86				
н3У	—	—	504 861,73	1 273 093,77				
н4У	—	—	504 854,48	1 273 041,75				
н1У	—	—	504 875,51	1 273 042,99				$\sqrt{(0,10^2 + 0,10^2)} = 0,10$

**2. Сведения о частях границ уточняемого земельного участка с кадастровым номером 60:18:0141301:165**

Обозначение части границ		Горизонтальное проложение (S), м	Описание прохождения части границ	Отметка о наличии земельного спора о местоположении границ земельного участка
от т.	до т.			
1	2	3	4	5
н1У	н2У	3,54	—	—
н2У	95	6,92		
95	96	38,38		
96	97	6,29		
97	н3У	25,20		
н3У	н4У	52,52		
н4У	н1У	21,07		

**3. Общие сведения об уточняемом земельном участке с кадастровым номером 60:18:0141301:165**

№ п/п	Наименование характеристики земельного участка	Значение характеристики
1	2	3

1	2	3
1	Адрес земельного участка	Псковская область, Псковский район, СП "Писковичская волость", д. Лухново
	Местоположение земельного участка (при отсутствии присвоенного адреса)	—
	Дополнительные сведения о местоположении земельного участка	—
2	Площадь земельного участка ± величина погрешности определения площади ( $P \pm \Delta P$ ), м <sup>2</sup>	1320 ± 13
3	Формула, примененная для расчета предельной допустимой погрешности определения площади земельного участка ( $\Delta P$ ), м <sup>2</sup>	$3,5 * 0,10 * \sqrt{(1\ 320,00)} = 13$
4	Площадь земельного участка согласно сведениям Единого государственного реестра недвижимости ( $P_{\text{кад}}$ ), м <sup>2</sup>	1 320
5	Оценка расхождения $P$ и $P_{\text{кад}}$ ( $P - P_{\text{кад}}$ ), м <sup>2</sup>	0
6	Предельный минимальный и максимальный размеры земельного участка ( $P_{\text{мин}}$ и $P_{\text{макс}}$ ), м <sup>2</sup>	$P_{\text{мин}} = 500$ $P_{\text{макс}} = 3\ 000$
7	Кадастровый или иной номер (обозначение) здания, сооружения, объекта незавершенного строительства, расположенного на земельном участке	60:18:0141301:206
8	Иные сведения	—

**1. Сведения о характерных точках границы уточняемого земельного участка с кадастровым номером 60:18:0141301:75**

Зона № 1							
Обозначение характерных точек границ	Существующие координаты, м		Уточненные координаты, м		Метод определения координат	Средняя квадратическая погрешность определения координат характерной точки ( $M_t$ ), м	Формулы, примененные для расчета средней квадратической погрешности определения координат характерной точки ( $M_t$ ), м
	X	Y	X	Y			
1	2	3	4	5	6	7	8
н112У	—	—	505 129,41	1 273 091,62	Фотограмметрический метод	0,10	$\sqrt{(0,10^2 + 0,10^2)} = 0,10$
113	—	—	505 140,69	1 273 079,96			—
114	—	—	505 141,40	1 273 059,50			—
115	—	—	505 141,19	1 273 055,63			—
н116У	—	—	505 114,84	1 273 051,44			—
н117У	—	—	505 106,96	1 273 089,58			$\sqrt{(0,10^2 + 0,10^2)} = 0,10$

1	2	3	4	5	6	7	8
н112У	—	—	505 129,41	1 273 091,62	Фотограмметрический метод	0,10	$\sqrt{(0,10^2 + 0,10^2)} = 0,10$

**2. Сведения о частях границ уточняемого земельного участка с кадастровым номером 60:18:0141301:75**

Обозначение части границ		Горизонтальное проложение (S), м	Описание прохождения части границ	Отметка о наличии земельного спора о местоположении границ земельного участка
от т.	до т.			
1	2	3	4	5
н112У	113	16,22	—	—
113	114	20,47		
114	115	3,88		
115	н116У	26,68		
н116У	н117У	38,95		
н117У	н112У	22,54		

**3. Общие сведения об уточняемом земельном участке с кадастровым номером 60:18:0141301:75**

№ п/п	Наименование характеристики земельного участка	Значение характеристики
1	2	3
1	Адрес земельного участка	, Псковская область, Псковский район, СП "Писковичская волость" , д. Лухново
	Местоположение земельного участка (при отсутствии присвоенного адреса)	—
	Дополнительные сведения о местоположении земельного участка	—
2	Площадь земельного участка ± величина погрешности определения площади (P ± ΔP), м <sup>2</sup>	1073 ± 11
3	Формула, примененная для расчета предельной допустимой погрешности определения площади земельного участка (ΔP), м <sup>2</sup>	$3,5 * 0,10 * \sqrt{(1\ 073,00)} = 11$
4	Площадь земельного участка согласно сведениям Единого государственного реестра недвижимости (P <sub>кад</sub> ), м <sup>2</sup>	1 000
5	Оценка расхождения P и P <sub>кад</sub> (P - P <sub>кад</sub> ), м <sup>2</sup>	73
6	Предельный минимальный и максимальный размеры земельного участка (P <sub>мин</sub> и P <sub>макс</sub> ), м <sup>2</sup>	P <sub>мин</sub> = 200 P <sub>макс</sub> = 1 500
7	Кадастровый или иной номер (обозначение) здания, сооружения, объекта незавершенного строительства, расположенного на земельном участке	—
8	Иные сведения	—

### Сведения об образуемых земельных участках

#### 1. Сведения о характерных точках границ образуемых земельных участков

Обозначение земельного участка \_\_\_\_\_

Зона № \_\_\_\_\_

Обозначение характерных точек границ	Координаты, м		Метод определения координат	Средняя квадратическая погрешность определения координат характерной точки (Mt), м	Формулы, примененные для расчета средней квадратической погрешности определения координат характерной точки (Mt), м
	X	Y			
1	2	3	4	5	6

#### 2. Сведения о частях границ образуемых земельных участков

Обозначение земельного участка \_\_\_\_\_

Обозначение части границ		Горизонтальное проложение (S), м	Описание прохождения части границ	Отметка о наличии земельного спора о местоположении границ земельного участка
от т.	до т.			
1	2	3	4	5

#### 3. Общие сведения об образуемых земельных участках

Обозначение земельного участка \_\_\_\_\_

№ п/п	Наименование характеристики земельного участка	Значение характеристики
1	2	3
1	Адрес земельного участка	
2	Категория земель	
3	Вид разрешенного использования	
4	Площадь земельного участка ± величина погрешности определения площади (P ± ΔP), м <sup>2</sup>	
5	Формула, примененная для расчета предельной допустимой погрешности определения площади земельного участка (ΔP), м <sup>2</sup>	
6	Предельный минимальный и максимальный размеры земельного участка (P <sub>мин</sub> ) и (P <sub>макс</sub> ), м <sup>2</sup>	P <sub>мин</sub> = P <sub>макс</sub> =
7	Кадастровый или иной номер (обозначение) здания, сооружения, объекта незавершенного строительства, расположенного на земельном участке	



1	2	3
8	Кадастровые номера исходных земельных участков	
	Иное	
9	Иные сведения	
<b>4. Сведения о земельных участках, посредством которых обеспечивается доступ (проход или проезд от земельных участков общего пользования) к образуемым земельным участкам</b>		
№ п/п	Кадастровый номер или обозначение земельного участка, для которого обеспечивается доступ	Кадастровый номер или обозначение земельного участка, посредством которого обеспечивается доступ
1	2	3

**Сведения об уточняемых земельных участках,  
необходимые для исправления реестровых ошибок в сведениях о местоположении их границ**

**1. Сведения о характерных точках границы уточняемого земельного участка с кадастровым номером \_\_\_\_\_**

Зона № _____							
Обозначение характерных точек границ	Существующие координаты, м		Уточненные координаты, м		Метод определения координат	Средняя квадратическая погрешность определения координат характерной точки (Mt), м	Формулы, примененные для расчета средней квадратической погрешности определения координат характерной точки (Mt), м
	X	Y	X	Y			
1	2	3	4	5	6	7	8

**2. Сведения о частях границ уточняемого земельного участка с кадастровым номером \_\_\_\_\_**

Обозначение части границ		Горизонтальное проложение (S), м	Описание прохождения части границ	Отметка о наличии земельного спора о местоположении границ земельного участка
от т.	до т.			
1	2	3	4	5

**3. Характеристики уточняемого земельного участка с кадастровым номером \_\_\_\_\_**

№ п/п	Наименование характеристики земельного участка	Значение характеристики
1	2	3
1	Площадь земельного участка ± величина погрешности определения площади ( $P \pm \Delta P$ ), м <sup>2</sup>	
2	Формула, примененная для расчета предельной допустимой погрешности определения площади земельного участка ( $\Delta P$ ), м <sup>2</sup>	
3	Иные сведения	

**Описание местоположения здания, сооружения, объекта незавершенного строительства на земельном участке**

**1. Сведения о характерных точках контура**

вид объекта недвижимости (здание, сооружение, объект незавершенного строительства) \_\_\_\_\_

кадастровый номер (обозначение) 60:14:0021401:12

Зона № 1

Номер контура	Номера характерных точек контура	Существующие			Уточненные			Метод определения координат	Средняя квадратическая погрешность определения координат характерной точки (Mt), м	Формулы, примененные для расчета средней квадратической погрешности определения координат характерной точки (Mt), м
		координаты, м		R, м	координаты, м		R, м			
		X	Y		X	Y				
1	2	3	4	5	6	7	8	9	10	11
—	н50	—	—	—	505 317,23	1 272 785,03	—	Фотограмметрический метод	0,10	$\sqrt{(0,10^2 + 0,10^2)} = 0,10$
	н60	—	—	—	505 328,56	1 272 795,44	—			
	н70	—	—	—	505 322,40	1 272 802,14	—			
	н80	—	—	—	505 311,07	1 272 791,73	—			
	н50	—	—	—	505 317,23	1 272 785,03	—			

**2. Характеристики здания, сооружения, объекта незавершенного строительства с кадастровым номером (обозначением) 60:14:0021401:12**

№ п/п	Наименование характеристики	Значение характеристики
1	2	3
1	Вид объекта недвижимости	Здание
2	Ранее присвоенный государственный учетный номер здания, сооружения, объекта незавершенного строительства (кадастровый, инвентарный или условный номер)	—
3	Кадастровый номер земельного участка (земельных участков), в границах которого (которых) расположено здание, сооружение, объект незавершенного строительства	60:18:0141301:525, 60:18:0141301:174

1	2	3
4	Номер кадастрового квартала (кадастровых кварталов), в пределах которого (которых) расположено здание, сооружение, объекта незавершенного строительства	60:18:0141301
5	Адрес здания, сооружения, объекта незавершенного строительства	Псковская область, Псковский район, СП "Писковичская волость", д Лухново, д 50А
	Местоположение здания, сооружения, объекта незавершенного строительства	—
	Дополнительные сведения о местоположении	—
6	Иные сведения	—

### 1. Сведения о характерных точках контура

вид объекта недвижимости (здание, сооружение, объект незавершенного строительства)

кадастровый номер (обозначение) 60:18:0141301:199

Зона № 1

Номер контура	Номера характерных точек контура	Существующие			Уточненные			Метод определения координат	Средняя квадратическая погрешность определения координат характерной точки (Mt), м	Формулы, примененные для расчета средней квадратической погрешности определения координат характерной точки (Mt), м
		координаты, м		R, м	координаты, м		R, м			
		X	Y		X	Y				
1	2	3	4	5	6	7	8	9	10	11
—	н90	—	—	—	504 997,15	1 273 038,85	—	Фотограмметрический метод	0,10	$\sqrt{(0,10^2 + 0,10^2)} = 0,10$
	н100	—	—	—	504 997,15	1 273 047,50	—			
	н110	—	—	—	504 990,95	1 273 047,50	—			
	н120	—	—	—	504 990,95	1 273 045,03	—			
	н130	—	—	—	504 992,85	1 273 045,03	—			
	н140	—	—	—	504 992,85	1 273 038,85	—			
	н90	—	—	—	504 997,15	1 273 038,85	—			

**2. Характеристики здания, сооружения, объекта незавершенного строительства с кадастровым номером (обозначением) 60:18:0141301:199**

№ п/п	Наименование характеристики	Значение характеристики
1	2	3
1	Вид объекта недвижимости	Здание
2	Ранее присвоенный государственный учетный номер здания, сооружения, объекта незавершенного строительства (кадастровый, инвентарный или условный номер)	—
3	Кадастровый номер земельного участка (земельных участков), в границах которого (которых) расположено здание, сооружение, объект незавершенного строительства	60:18:0141301:17
4	Номер кадастрового квартала (кадастровых кварталов), в пределах которого (которых) расположено здание, сооружение, объекта незавершенного строительства	60:18:0141301
5	Адрес здания, сооружения, объекта незавершенного строительства	Псковская область, Псковский район, СП "Писковичская волость", д Лухново, д 21
	Местоположение здания, сооружения, объекта незавершенного строительства	—
	Дополнительные сведения о местоположении	—
6	Иные сведения	—

**1. Сведения о характерных точках контура**

вид объекта недвижимости (здание, сооружение, объект незавершенного строительства)

кадастровый номер (обозначение) 60:18:0141301:201

Зона № 1

Номер контура	Номера характерных точек контура	Существующие			Уточненные			Метод определения координат	Средняя квадратическая погрешность определения координат характерной точки (Mt), м	Формулы, примененные для расчета средней квадратической погрешности определения координат характерной точки (Mt), м
		координаты, м		R, м	координаты, м		R, м			
		X	Y		X	Y				
1	2	3	4	5	6	7	8	9	10	11
—	n150	—	—	—	504 832,37	1 272 577,86	—	Фотограмметрический метод	0,10	$\sqrt{(0,10^2 + 0,10^2)} = 0,10$
	n160	—	—	—	504 837,47	1 272 581,97	—			

1	2	3	4	5	6	7	8	9	10	11
—	н170	—	—	—	504 835,17	1 272 584,83	—	Фотограмметрический метод	0,10	$\sqrt{(0,10^2 + 0,10^2)} = 0,10$
	н180	—	—	—	504 836,38	1 272 585,80	—			
	н190	—	—	—	504 834,16	1 272 588,55	—			
	н200	—	—	—	504 832,96	1 272 587,58	—			
	н210	—	—	—	504 829,20	1 272 592,24	—			
	н220	—	—	—	504 824,25	1 272 587,95	—			
	н150	—	—	—	504 832,37	1 272 577,86	—			

**2. Характеристики здания, сооружения, объекта незавершенного строительства с кадастровым номером (обозначением) 60:18:0141301:201**

№ п/п	Наименование характеристики	Значение характеристики
1	2	3
1	Вид объекта недвижимости	Здание
2	Ранее присвоенный государственный учетный номер здания, сооружения, объекта незавершенного строительства (кадастровый, инвентарный или условный номер)	—
3	Кадастровый номер земельного участка (земельных участков), в границах которого (которых) расположено здание, сооружение, объект незавершенного строительства	60:18:0141301:164
4	Номер кадастрового квартала (кадастровых кварталов), в пределах которого (которых) расположено здание, сооружение, объекта незавершенного строительства	60:18:0141301
5	Адрес здания, сооружения, объекта незавершенного строительства	Псковская область, Псковский район, СП "Писковичская волость", д Лухново, д 1
	Местоположение здания, сооружения, объекта незавершенного строительства	—
	Дополнительные сведения о местоположении	—
6	Иные сведения	—

**1. Сведения о характерных точках контура**

вид объекта недвижимости (здание, сооружение, объект незавершенного строительства)

кадастровый номер (обозначение) 60:18:0141301:202

Зона № 1

Номер контура	Номера характерных точек контура	Существующие			Уточненные			Метод определения координат	Средняя квадратическая погрешность определения координат характерной точки (Mt), м	Формулы, примененные для расчета средней квадратической погрешности определения координат характерной точки (Mt), м
		координаты, м		R, м	координаты, м		R, м			
		X	Y		X	Y				
1	2	3	4	5	6	7	8	9	10	11
—	н230	—	—	—	504 637,04	1 272 301,17	—	Фотограмметрический метод	0,10	$\sqrt{(0,10^2 + 0,10^2)} = 0,10$
	н240	—	—	—	504 633,56	1 272 306,49	—			
	н250	—	—	—	504 624,35	1 272 300,48	—			
	н260	—	—	—	504 627,82	1 272 295,16	—			
	н230	—	—	—	504 637,04	1 272 301,17	—			

**2. Характеристики здания, сооружения, объекта незавершенного строительства с кадастровым номером (обозначением) 60:18:0141301:202**

№ п/п	Наименование характеристики	Значение характеристики
1	2	3
1	Вид объекта недвижимости	Здание
2	Ранее присвоенный государственный учетный номер здания, сооружения, объекта незавершенного строительства (кадастровый, инвентарный или условный номер)	—
3	Кадастровый номер земельного участка (земельных участков), в границах которого (которых) расположено здание, сооружение, объект незавершенного строительства	60:18:0141301:331
4	Номер кадастрового квартала (кадастровых кварталов), в пределах которого (которых) расположено здание, сооружение, объекта незавершенного строительства	60:18:0141301

1	2	3
5	Адрес здания, сооружения, объекта незавершенного строительства	Псковская область, Псковский район, СП "Псковичская волость", д Лухново, д 10
	Местоположение здания, сооружения, объекта незавершенного строительства	—
	Дополнительные сведения о местоположении	—
6	Иные сведения	—

### 1. Сведения о характерных точках контура

вид объекта недвижимости (здание, сооружение, объект незавершенного строительства)

кадастровый номер (обозначение) 60:18:0141301:203

Зона № 1

Номер контура	Номера характерных точек контура	Существующие			Уточненные			Метод определения координат	Средняя квадратическая погрешность определения координат характерной точки (Mt), м	Формулы, примененные для расчета средней квадратической погрешности определения координат характерной точки (Mt), м
		координаты, м		R, м	координаты, м		R, м			
		X	Y		X	Y				
1	2	3	4	5	6	7	8	9	10	11
—	n10	—	—	—	504 941,54	1 272 995,67	—	Фотограмметрический метод	0,10	$\sqrt{(0,10^2 + 0,10^2)} = 0,10$
	n20	—	—	—	504 940,74	1 273 002,07	—			
	n30	—	—	—	504 931,21	1 273 000,88	—			
	n40	—	—	—	504 932,02	1 272 994,48	—			
	n10	—	—	—	504 941,54	1 272 995,67	—			

### 2. Характеристики здания, сооружения, объекта незавершенного строительства с кадастровым номером (обозначением) 60:18:0141301:203

№ п/п	Наименование характеристики	Значение характеристики
1	2	3
1	Вид объекта недвижимости	Здание



1	2	3
2	Ранее присвоенный государственный учетный номер здания, сооружения, объекта незавершенного строительства (кадастровый, инвентарный или условный номер)	—
3	Кадастровый номер земельного участка (земельных участков), в границах которого (которых) расположено здание, сооружение, объект незавершенного строительства	60:18:0141301:83
4	Номер кадастрового квартала (кадастровых кварталов), в пределах которого (которых) расположено здание, сооружение, объекта незавершенного строительства	60:18:0141301
5	Адрес здания, сооружения, объекта незавершенного строительства	Псковская область, Псковский район, СП "Писковичская волость", д Лухново, д 11
	Местоположение здания, сооружения, объекта незавершенного строительства	—
	Дополнительные сведения о местоположении	—
6	Иные сведения	—

### 1. Сведения о характерных точках контура

вид объекта недвижимости (здание, сооружение, объект незавершенного строительства)

кадастровый номер (обозначение) 60:18:0141301:204

Зона № 1

Номер контура	Номера характерных точек контура	Существующие			Уточненные			Метод определения координат	Средняя квадратическая погрешность определения координат характерной точки (Mt), м	Формулы, примененные для расчета средней квадратической погрешности определения координат характерной точки (Mt), м
		координаты, м		R, м	координаты, м		R, м			
		X	Y		X	Y				
1	2	3	4	5	6	7	8	9	10	11
—	н270	—	—	—	504 809,27	1 273 049,50	—	Фотограмметрический метод	0,14	$\sqrt{(0,10^2 + 0,10^2)} = 0,14$
	н280	—	—	—	504 809,64	1 273 057,19	—			
	н290	—	—	—	504 800,68	1 273 057,62	—			
	н300	—	—	—	504 800,68	1 273 055,72	—			

1	2	3	4	5	6	7	8	9	10	11
—	н31О	—	—	—	504 801,85	1 273 055,72	—	Фотограмметрический метод	0,10	$\sqrt{(0,10^2 + 0,10^2)} = 0,10$
	н32О	—	—	—	504 801,52	1 273 049,93	—		0,14	$\sqrt{(0,10^2 + 0,10^2)} = 0,14$
	н33О	—	—	—	504 809,31	1 273 049,50	—			
	н27О	—	—	—	504 809,27	1 273 049,50	—			

**2. Характеристики здания, сооружения, объекта незавершенного строительства с кадастровым номером (обозначением) 60:18:0141301:204**

№ п/п	Наименование характеристики	Значение характеристики
1	2	3
1	Вид объекта недвижимости	Здание
2	Ранее присвоенный государственный учетный номер здания, сооружения, объекта незавершенного строительства (кадастровый, инвентарный или условный номер)	—
3	Кадастровый номер земельного участка (земельных участков), в границах которого (которых) расположено здание, сооружение, объект незавершенного строительства	60:18:0141301:318
4	Номер кадастрового квартала (кадастровых кварталов), в пределах которого (которых) расположено здание, сооружение, объекта незавершенного строительства	60:18:0141301
5	Адрес здания, сооружения, объекта незавершенного строительства	Псковская область, Псковский район, СП "Писковичская волость", д Лухново, д 13
	Местоположение здания, сооружения, объекта незавершенного строительства	—
	Дополнительные сведения о местоположении	—
6	Иные сведения	—

**1. Сведения о характерных точках контура**

вид объекта недвижимости (здание, сооружение, объект незавершенного строительства)

кадастровый номер (обозначение) 60:18:0141301:205

Зона № 1

Номер контура	Номера характерных точек контура	Существующие			Уточненные			Метод определения координат	Средняя квадратическая погрешность определения координат характерной точки (Mt), м	Формулы, примененные для расчета средней квадратической погрешности определения координат характерной точки (Mt), м
		координаты, м		R, м	координаты, м		R, м			
		X	Y		X	Y				
1	2	3	4	5	6	7	8	9	10	11
—	н340	—	—	—	504 575,33	1 272 237,72	—	Фотограмметрический метод	0,10	$\sqrt{(0,10^2 + 0,10^2)} = 0,10$
	н350	—	—	—	504 578,32	1 272 232,63	—			
	н360	—	—	—	504 588,41	1 272 238,55	—			
	н370	—	—	—	504 585,68	1 272 243,21	—			
	н380	—	—	—	504 583,82	1 272 242,12	—			
	н390	—	—	—	504 583,57	1 272 242,55	—			
	н340	—	—	—	504 575,33	1 272 237,72	—			

**2. Характеристики здания, сооружения, объекта незавершенного строительства с кадастровым номером (обозначением) 60:18:0141301:205**

№ п/п	Наименование характеристики	Значение характеристики
1	2	3
1	Вид объекта недвижимости	Здание
2	Ранее присвоенный государственный учетный номер здания, сооружения, объекта незавершенного строительства (кадастровый, инвентарный или условный номер)	—
3	Кадастровый номер земельного участка (земельных участков), в границах которого (которых) расположено здание, сооружение, объект незавершенного строительства	60:18:0141301:105

1	2	3
4	Номер кадастрового квартала (кадастровых кварталов), в пределах которого (которых) расположено здание, сооружение, объекта незавершенного строительства	60:18:0141301
5	Адрес здания, сооружения, объекта незавершенного строительства	Псковская область, Псковский район, СП "Писковичская волость", д Лухново, д 14
	Местоположение здания, сооружения, объекта незавершенного строительства	—
	Дополнительные сведения о местоположении	—
6	Иные сведения	—

### 1. Сведения о характерных точках контура

вид объекта недвижимости (здание, сооружение, объект незавершенного строительства)

кадастровый номер (обозначение) 60:18:0141301:207

Зона № 1

Номер контура	Номера характерных точек контура	Существующие			Уточненные			Метод определения координат	Средняя квадратическая погрешность определения координат характерной точки (Mt), м	Формулы, примененные для расчета средней квадратической погрешности определения координат характерной точки (Mt), м
		координаты, м		R, м	координаты, м		R, м			
		X	Y		X	Y				
1	2	3	4	5	6	7	8	9	10	11
—	н400	—	—	—	504 650,59	1 272 192,21	—	Фотограмметрический метод	0,10	$\sqrt{(0,10^2 + 0,10^2)} = 0,10$
	н410	—	—	—	504 654,41	1 272 186,25	—			
	н420	—	—	—	504 663,83	1 272 192,73	—			
	н430	—	—	—	504 661,54	1 272 196,31	—		0,14	$\sqrt{(0,10^2 + 0,10^2)} = 0,14$
	н440	—	—	—	504 659,84	1 272 195,23	—			
	н450	—	—	—	504 658,31	1 272 197,61	—			
	н400	—	—	—	504 650,59	1 272 192,21	—		0,10	$\sqrt{(0,10^2 + 0,10^2)} = 0,10$

**2. Характеристики здания, сооружения, объекта незавершенного строительства с кадастровым номером (обозначением) 60:18:0141301:207**

№ п/п	Наименование характеристики	Значение характеристики
1	2	3
1	Вид объекта недвижимости	Здание
2	Ранее присвоенный государственный учетный номер здания, сооружения, объекта незавершенного строительства (кадастровый, инвентарный или условный номер)	—
3	Кадастровый номер земельного участка (земельных участков), в границах которого (которых) расположено здание, сооружение, объект незавершенного строительства	60:18:0141301:302
4	Номер кадастрового квартала (кадастровых кварталов), в пределах которого (которых) расположено здание, сооружение, объекта незавершенного строительства	60:18:0141301
5	Адрес здания, сооружения, объекта незавершенного строительства	Псковская область, Псковский район, СП "Писковичская волость", д Лухново, д 16
	Местоположение здания, сооружения, объекта незавершенного строительства	—
	Дополнительные сведения о местоположении	—
6	Иные сведения	—

**1. Сведения о характерных точках контура**

вид объекта недвижимости (здание, сооружение, объект незавершенного строительства) \_\_\_\_\_

кадастровый номер (обозначение) 60:14:0021401:208

Зона № 1

Номер контура	Номера характерных точек контура	Существующие			Уточненные			Метод определения координат	Средняя квадратическая погрешность определения координат характерной точки (Mt), м	Формулы, примененные для расчета средней квадратической погрешности определения координат характерной точки (Mt), м
		координаты, м		R, м	координаты, м		R, м			
		X	Y		X	Y				
1	2	3	4	5	6	7	8	9	10	11
—	н460	—	—	—	504 895,25	1 273 063,29	—	Фотограмметрический метод	0,10	$\sqrt{(0,10^2 + 0,10^2)} = 0,10$
	н470	—	—	—	504 894,19	1 273 053,60	—			

1	2	3	4	5	6	7	8	9	10	11
—	н480	—	—	—	504 904,05	1 273 052,52	—	Фотограмметрический метод	0,10	$\sqrt{(0,10^2 + 0,10^2)} = 0,10$
	н490	—	—	—	504 904,55	1 273 057,02	—			
	н500	—	—	—	504 903,08	1 273 057,18	—			
	н510	—	—	—	504 903,65	1 273 062,37	—			
	н460	—	—	—	504 895,25	1 273 063,29	—			

**2. Характеристики здания, сооружения, объекта незавершенного строительства с кадастровым номером (обозначением) 60:14:0021401:208**

№ п/п	Наименование характеристики	Значение характеристики
1	2	3
1	Вид объекта недвижимости	Здание
2	Ранее присвоенный государственный учетный номер здания, сооружения, объекта незавершенного строительства (кадастровый, инвентарный или условный номер)	—
3	Кадастровый номер земельного участка (земельных участков), в границах которого (которых) расположено здание, сооружение, объект незавершенного строительства	60:18:0141301:142
4	Номер кадастрового квартала (кадастровых кварталов), в пределах которого (которых) расположено здание, сооружение, объекта незавершенного строительства	60:18:0141301
5	Адрес здания, сооружения, объекта незавершенного строительства	Псковская область, Псковский район, СП "Писковичская волость", д Лухново, д 17
	Местоположение здания, сооружения, объекта незавершенного строительства	—
	Дополнительные сведения о местоположении	—
6	Иные сведения	—

**1. Сведения о характерных точках контура**

вид объекта недвижимости (здание, сооружение, объект незавершенного строительства)

кадастровый номер (обозначение) 60:18:0141301:209

Зона № 1

Номер контура	Номера характерных точек контура	Существующие			Уточненные			Метод определения координат	Средняя квадратическая погрешность определения координат характерной точки (Mt), м	Формулы, примененные для расчета средней квадратической погрешности определения координат характерной точки (Mt), м
		координаты, м		R, м	координаты, м		R, м			
		X	Y		X	Y				
1	2	3	4	5	6	7	8	9	10	11
—	н520	—	—	—	504 664,07	1 272 148,29	—	Фотограмметрический метод	0,10	$\sqrt{(0,10^2 + 0,10^2)} = 0,10$
	н530	—	—	—	504 671,66	1 272 153,67	—			
	н540	—	—	—	504 669,56	1 272 157,24	—			
	н550	—	—	—	504 667,29	1 272 155,91	—			
	н560	—	—	—	504 662,58	1 272 163,11	—			
	н570	—	—	—	504 657,21	1 272 159,16	—			
	н580	—	—	—	504 664,02	1 272 148,38	—			
	н520	—	—	—	504 664,07	1 272 148,29	—			

**2. Характеристики здания, сооружения, объекта незавершенного строительства с кадастровым номером (обозначением) 60:18:0141301:209**

№ п/п	Наименование характеристики	Значение характеристики
1	2	3
1	Вид объекта недвижимости	Здание
2	Ранее присвоенный государственный учетный номер здания, сооружения, объекта незавершенного строительства (кадастровый, инвентарный или условный номер)	—

1	2	3
3	Кадастровый номер земельного участка (земельных участков), в границах которого (которых) расположено здание, сооружение, объект незавершенного строительства	60:18:0141301:106
4	Номер кадастрового квартала (кадастровых кварталов), в пределах которого (которых) расположено здание, сооружение, объекта незавершенного строительства	60:18:0141301
5	Адрес здания, сооружения, объекта незавершенного строительства	Псковская область, Псковский район, СП "Псковичская волость", Лухново, д 18
	Местоположение здания, сооружения, объекта незавершенного строительства	—
	Дополнительные сведения о местоположении	—
6	Иные сведения	—

### 1. Сведения о характерных точках контура

вид объекта недвижимости (здание, сооружение, объект незавершенного строительства)

кадастровый номер (обозначение) 60:18:0141301:210

Зона № 1

Номер контура	Номера характерных точек контура	Существующие			Уточненные			Метод определения координат	Средняя квадратическая погрешность определения координат характерной точки (Mt), м	Формулы, примененные для расчета средней квадратической погрешности определения координат характерной точки (Mt), м
		координаты, м		R, м	координаты, м		R, м			
		X	Y		X	Y				
1	2	3	4	5	6	7	8	9	10	11
—	н590	—	—	—	504 443,24	1 272 329,31	—	Фотограмметрический метод	0,10	$\sqrt{(0,10^2 + 0,10^2)} = 0,10$
	н600	—	—	—	504 445,06	1 272 325,14	—			
	н610	—	—	—	504 453,13	1 272 328,65	—			
	н620	—	—	—	504 451,65	1 272 332,05	—			
	н630	—	—	—	504 450,41	1 272 331,51	—			





1	2	3	4	5	6	7	8	9	10	11
—	н65О	—	—	—	504 793,92	1 272 620,10	—	Фотограмметрический метод	0,10	$\sqrt{(0,10^2 + 0,10^2)} = 0,10$
	н66О	—	—	—	504 790,76	1 272 628,57	—			
	н67О	—	—	—	504 785,43	1 272 626,58	—			
	н68О	—	—	—	504 787,46	1 272 621,14	—			
	н69О	—	—	—	504 785,09	1 272 620,25	—			
	н70О	—	—	—	504 786,21	1 272 617,23	—			
	н65О	—	—	—	504 793,92	1 272 620,10	—			

**2. Характеристики здания, сооружения, объекта незавершенного строительства с кадастровым номером (обозначением) 60:18:0141301:211**

№ п/п	Наименование характеристики	Значение характеристики
1	2	3
1	Вид объекта недвижимости	Здание
2	Ранее присвоенный государственный учетный номер здания, сооружения, объекта незавершенного строительства (кадастровый, инвентарный или условный номер)	—
3	Кадастровый номер земельного участка (земельных участков), в границах которого (которых) расположено здание, сооружение, объект незавершенного строительства	60:18:0141301:16
4	Номер кадастрового квартала (кадастровых кварталов), в пределах которого (которых) расположено здание, сооружение, объекта незавершенного строительства	60:18:0141301
5	Адрес здания, сооружения, объекта незавершенного строительства	Псковская область, Псковский район, СП "Писковичская волость", д Лухново, ул Школьная, д 2А
	Местоположение здания, сооружения, объекта незавершенного строительства	—
	Дополнительные сведения о местоположении	—
6	Иные сведения	—

**1. Сведения о характерных точках контура**

вид объекта недвижимости (здание, сооружение, объект незавершенного строительства)

кадастровый номер (обозначение) 60:18:0141301:212

Зона № 1

Номер контура	Номера характерных точек контура	Существующие			Уточненные			Метод определения координат	Средняя квадратическая погрешность определения координат характерной точки (Mt), м	Формулы, примененные для расчета средней квадратической погрешности определения координат характерной точки (Mt), м
		координаты, м		R, м	координаты, м		R, м			
		X	Y		X	Y				
1	2	3	4	5	6	7	8	9	10	11
—	н71О	—	—	—	505 064,48	1 273 218,97	—	Фотограмметрический метод	0,10	$\sqrt{(0,10^2 + 0,10^2)} = 0,10$
	н72О	—	—	—	505 065,64	1 273 227,08	—			
	н73О	—	—	—	505 062,01	1 273 227,60	—			
	н74О	—	—	—	505 061,81	1 273 226,19	—			
	н75О	—	—	—	505 054,67	1 273 227,21	—			
	н76О	—	—	—	505 053,46	1 273 220,55	—			
	н71О	—	—	—	505 064,48	1 273 218,97	—			

**2. Характеристики здания, сооружения, объекта незавершенного строительства с кадастровым номером (обозначением) 60:18:0141301:212**

№ п/п	Наименование характеристики	Значение характеристики
1	2	3
1	Вид объекта недвижимости	Здание
2	Ранее присвоенный государственный учетный номер здания, сооружения, объекта незавершенного строительства (кадастровый, инвентарный или условный номер)	—
3	Кадастровый номер земельного участка (земельных участков), в границах которого (которых) расположено здание, сооружение, объект незавершенного строительства	60:18:0141301:8

1	2	3
4	Номер кадастрового квартала (кадастровых кварталов), в пределах которого (которых) расположено здание, сооружение, объекта незавершенного строительства	60:18:0141301
5	Адрес здания, сооружения, объекта незавершенного строительства	Псковская область, Псковский район, СП "Писковичская волость", д Лухново, д 29
	Местоположение здания, сооружения, объекта незавершенного строительства	—
	Дополнительные сведения о местоположении	—
6	Иные сведения	—

### 1. Сведения о характерных точках контура

вид объекта недвижимости (здание, сооружение, объект незавершенного строительства)

кадастровый номер (обозначение) 60:18:0141301:214

Зона № 1

Номер контура	Номера характерных точек контура	Существующие			Уточненные			Метод определения координат	Средняя квадратическая погрешность определения координат характерной точки (Mt), м	Формулы, примененные для расчета средней квадратической погрешности определения координат характерной точки (Mt), м
		координаты, м		R, м	координаты, м		R, м			
		X	Y		X	Y				
1	2	3	4	5	6	7	8	9	10	11
—	н770	—	—	—	504 562,55	1 272 356,52	—	Фотограмметрический метод	0,10	$\sqrt{(0,10^2 + 0,10^2)} = 0,10$
	н780	—	—	—	504 573,03	1 272 363,31	—			
	н790	—	—	—	504 572,10	1 272 364,73	—			
	н800	—	—	—	504 573,31	1 272 365,52	—			
	н810	—	—	—	504 572,00	1 272 367,93	—			
	н820	—	—	—	504 570,73	1 272 367,25	—			
	н830	—	—	—	504 569,98	1 272 368,64	—			



1	2	3	4	5	6	7	8	9	10	11
—	н850	—	—	—	505 113,40	1 273 006,81	—	Фотограмметрический метод	0,10	$\sqrt{(0,10^2 + 0,10^2)} = 0,10$
	н860	—	—	—	505 114,33	1 272 997,36	—			
	н870	—	—	—	505 119,00	1 272 997,91	—			
	н880	—	—	—	505 118,82	1 272 999,37	—			
	н890	—	—	—	505 120,51	1 272 999,57	—			
	н900	—	—	—	505 120,32	1 273 002,79	—			
	н910	—	—	—	505 118,62	1 273 002,69	—			
	н920	—	—	—	505 118,07	1 273 007,44	—			
	н850	—	—	—	505 113,40	1 273 006,81	—			

**2. Характеристики здания, сооружения, объекта незавершенного строительства с кадастровым номером (обозначением) 60:18:0141301:215**

№ п/п	Наименование характеристики	Значение характеристики
1	2	3
1	Вид объекта недвижимости	Здание
2	Ранее присвоенный государственный учетный номер здания, сооружения, объекта незавершенного строительства (кадастровый, инвентарный или условный номер)	—
3	Кадастровый номер земельного участка (земельных участков), в границах которого (которых) расположено здание, сооружение, объект незавершенного строительства	60:18:0141301:153
4	Номер кадастрового квартала (кадастровых кварталов), в пределах которого (которых) расположено здание, сооружение, объекта незавершенного строительства	60:18:0141301

1	2	3
5	Адрес здания, сооружения, объекта незавершенного строительства	Псковская область, Псковский район, СП "Писковичская волость", д Лухново, д 60
	Местоположение здания, сооружения, объекта незавершенного строительства	—
	Дополнительные сведения о местоположении	—
6	Иные сведения	—

### 1. Сведения о характерных точках контура

вид объекта недвижимости (здание, сооружение, объект незавершенного строительства)

кадастровый номер (обозначение) 60:18:0141301:217

Зона № 1

Номер контура	Номера характерных точек контура	Существующие			Уточненные			Метод определения координат	Средняя квадратическая погрешность определения координат характерной точки (Mt), м	Формулы, примененные для расчета средней квадратической погрешности определения координат характерной точки (Mt), м
		координаты, м		R, м	координаты, м		R, м			
		X	Y		X	Y				
1	2	3	4	5	6	7	8	9	10	11
—	н930	—	—	—	504 483,85	1 272 250,96	—	Фотограмметрический метод	0,10	$\sqrt{(0,10^2 + 0,10^2)} = 0,10$
	н940	—	—	—	504 487,66	1 272 242,74	—			
	н950	—	—	—	504 494,45	1 272 245,89	—			
	н960	—	—	—	504 493,24	1 272 248,50	—			
	н970	—	—	—	504 495,22	1 272 249,42	—			
	н980	—	—	—	504 492,62	1 272 255,03	—			
	н930	—	—	—	504 483,85	1 272 250,96	—			

### 2. Характеристики здания, сооружения, объекта незавершенного строительства с кадастровым номером (обозначением) 60:18:0141301:217

№ п/п	Наименование характеристики	Значение характеристики
-------	-----------------------------	-------------------------

1	2	3
1	Вид объекта недвижимости	Здание
2	Ранее присвоенный государственный учетный номер здания, сооружения, объекта незавершенного строительства (кадастровый, инвентарный или условный номер)	—
3	Кадастровый номер земельного участка (земельных участков), в границах которого (которых) расположено здание, сооружение, объект незавершенного строительства	60:18:0141301:74
4	Номер кадастрового квартала (кадастровых кварталов), в пределах которого (которых) расположено здание, сооружение, объекта незавершенного строительства	60:18:0141301
5	Адрес здания, сооружения, объекта незавершенного строительства	Псковская область, Псковский район, СП "Писковичская волость", д Лухново, д 2А
	Местоположение здания, сооружения, объекта незавершенного строительства	—
	Дополнительные сведения о местоположении	—
6	Иные сведения	—

### 1. Сведения о характерных точках контура

вид объекта недвижимости (здание, сооружение, объект незавершенного строительства)

кадастровый номер (обозначение) 60:18:0141301:218

Зона № 1

Номер контура	Номера характерных точек контура	Существующие			Уточненные			Метод определения координат	Средняя квадратическая погрешность определения координат характерной точки (Mt), м	Формулы, примененные для расчета средней квадратической погрешности определения координат характерной точки (Mt), м
		координаты, м		R, м	координаты, м		R, м			
		X	Y		X	Y				
1	2	3	4	5	6	7	8	9	10	11
—	н99О	—	—	—	505 171,12	1 272 990,40	—	Фотограмметрический метод	0,10	$\sqrt{(0,10^2 + 0,10^2)} = 0,10$
	н100О	—	—	—	505 177,23	1 272 991,31	—			
	н101О	—	—	—	505 176,35	1 272 995,77	—			



1	2	3	4	5	6	7	8	9	10	11
—	н102О	—	—	—	505 176,84	1 272 995,87	—	Фотограмметрический метод	0,10	$\sqrt{(0,10^2 + 0,10^2)} = 0,10$
	н103О	—	—	—	505 175,57	1 273 002,30	—			
	н104О	—	—	—	505 168,97	1 273 001,29	—			
	н99О	—	—	—	505 171,12	1 272 990,40	—			

**2. Характеристики здания, сооружения, объекта незавершенного строительства с кадастровым номером (обозначением) 60:18:0141301:218**

№ п/п	Наименование характеристики	Значение характеристики
1	2	3
1	Вид объекта недвижимости	Здание
2	Ранее присвоенный государственный учетный номер здания, сооружения, объекта незавершенного строительства (кадастровый, инвентарный или условный номер)	—
3	Кадастровый номер земельного участка (земельных участков), в границах которого (которых) расположено здание, сооружение, объект незавершенного строительства	60:18:0141301:461
4	Номер кадастрового квартала (кадастровых кварталов), в пределах которого (которых) расположено здание, сооружение, объекта незавершенного строительства	60:18:0141301
5	Адрес здания, сооружения, объекта незавершенного строительства	Псковская область, Псковский район, СП "Писковичская волость", д Лухново, д 62
	Местоположение здания, сооружения, объекта незавершенного строительства	—
	Дополнительные сведения о местоположении	—
6	Иные сведения	—

**1. Сведения о характерных точках контура**

вид объекта недвижимости (здание, сооружение, объект незавершенного строительства)

кадастровый номер (обозначение) 60:18:0141301:219

Зона № 1

Номер контура	Номера характерных точек контура	Существующие			Уточненные			Метод определения координат	Средняя квадратическая погрешность определения координат характерной точки (Mt), м	Формулы, примененные для расчета средней квадратической погрешности определения координат характерной точки (Mt), м
		координаты, м		R, м	координаты, м		R, м			
		X	Y		X	Y				
1	2	3	4	5	6	7	8	9	10	11
—	н1050	—	—	—	505 214,97	1 272 959,26	—	Фотограмметрический метод	0,10	$\sqrt{(0,10^2 + 0,10^2)} = 0,10$
	н1060	—	—	—	505 216,99	1 272 947,60	—			
	н1070	—	—	—	505 221,69	1 272 948,17	—			
	н1080	—	—	—	505 220,97	1 272 952,24	—			
	н1090	—	—	—	505 223,60	1 272 952,70	—			
	н1100	—	—	—	505 222,27	1 272 960,26	—			
	н1050	—	—	—	505 214,97	1 272 959,26	—			

**2. Характеристики здания, сооружения, объекта незавершенного строительства с кадастровым номером (обозначением) 60:18:0141301:219**

№ п/п	Наименование характеристики	Значение характеристики
1	2	3
1	Вид объекта недвижимости	Здание
2	Ранее присвоенный государственный учетный номер здания, сооружения, объекта незавершенного строительства (кадастровый, инвентарный или условный номер)	—
3	Кадастровый номер земельного участка (земельных участков), в границах которого (которых) расположено здание, сооружение, объект незавершенного строительства	60:18:0141301:467

1	2	3
4	Номер кадастрового квартала (кадастровых кварталов), в пределах которого (которых) расположено здание, сооружение, объекта незавершенного строительства	60:18:0141301
5	Адрес здания, сооружения, объекта незавершенного строительства	Псковская область, Псковский район, СП "Писковичская волость", д Лухново, д 62А
	Местоположение здания, сооружения, объекта незавершенного строительства	—
	Дополнительные сведения о местоположении	—
6	Иные сведения	—

### 1. Сведения о характерных точках контура

вид объекта недвижимости (здание, сооружение, объект незавершенного строительства)

кадастровый номер (обозначение) 60:18:0141301:220

Зона № 1

Номер контура	Номера характерных точек контура	Существующие			Уточненные			Метод определения координат	Средняя квадратическая погрешность определения координат характерной точки (Mt), м	Формулы, примененные для расчета средней квадратической погрешности определения координат характерной точки (Mt), м
		координаты, м		R, м	координаты, м		R, м			
		X	Y		X	Y				
1	2	3	4	5	6	7	8	9	10	11
—	н111О	—	—	—	505 220,53	1 273 029,30	—	Фотограмметрический метод	0,10	$\sqrt{(0,10^2 + 0,10^2)} = 0,10$
	н112О	—	—	—	505 228,38	1 273 030,86	—			
	н113О	—	—	—	505 226,41	1 273 040,76	—			
	н114О	—	—	—	505 218,59	1 273 039,20	—			
	н111О	—	—	—	505 220,53	1 273 029,30	—			

### 2. Характеристики здания, сооружения, объекта незавершенного строительства с кадастровым номером (обозначением) 60:18:0141301:220

№ п/п	Наименование характеристики	Значение характеристики
1	2	3

1	2	3
1	Вид объекта недвижимости	Здание
2	Ранее присвоенный государственный учетный номер здания, сооружения, объекта незавершенного строительства (кадастровый, инвентарный или условный номер)	—
3	Кадастровый номер земельного участка (земельных участков), в границах которого (которых) расположено здание, сооружение, объект незавершенного строительства	60:18:0141301:512
4	Номер кадастрового квартала (кадастровых кварталов), в пределах которого (которых) расположено здание, сооружение, объекта незавершенного строительства	60:18:0141301
5	Адрес здания, сооружения, объекта незавершенного строительства	Псковская область, Псковский район, СП "Писковичская волость", д Лухново, д 64А
	Местоположение здания, сооружения, объекта незавершенного строительства	—
	Дополнительные сведения о местоположении	—
6	Иные сведения	—

### 1. Сведения о характерных точках контура

вид объекта недвижимости (здание, сооружение, объект незавершенного строительства)

кадастровый номер (обозначение) 60:18:0141301:221

Зона № 1

Номер контура	Номера характерных точек контура	Существующие			Уточненные			Метод определения координат	Средняя квадратическая погрешность определения координат характерной точки (Mt), м	Формулы, примененные для расчета средней квадратической погрешности определения координат характерной точки (Mt), м
		координаты, м		R, м	координаты, м		R, м			
		X	Y		X	Y				
1	2	3	4	5	6	7	8	9	10	11
—	н1150	—	—	—	505 159,80	1 273 026,37	—	Фотограмметрический метод	0,10	$\sqrt{(0,10^2 + 0,10^2)} = 0,10$
	н1160	—	—	—	505 150,82	1 273 025,73	—			
	н1170	—	—	—	505 151,26	1 273 019,64	—			

1	2	3	4	5	6	7	8	9	10	11
—	н1180	—	—	—	505 157,10	1 273 020,06	—	Фотограмметрический метод	0,10	$\sqrt{(0,10^2 + 0,10^2)} = 0,10$
	н1190	—	—	—	505 157,23	1 273 018,17	—			
	н1200	—	—	—	505 160,38	1 273 018,39	—			
	н1150	—	—	—	505 159,80	1 273 026,37	—			

**2. Характеристики здания, сооружения, объекта незавершенного строительства с кадастровым номером (обозначением) 60:18:0141301:221**

№ п/п	Наименование характеристики	Значение характеристики
1	2	3
1	Вид объекта недвижимости	Здание
2	Ранее присвоенный государственный учетный номер здания, сооружения, объекта незавершенного строительства (кадастровый, инвентарный или условный номер)	—
3	Кадастровый номер земельного участка (земельных участков), в границах которого (которых) расположено здание, сооружение, объект незавершенного строительства	60:18:0141301:7
4	Номер кадастрового квартала (кадастровых кварталов), в пределах которого (которых) расположено здание, сооружение, объекта незавершенного строительства	60:18:0141301
5	Адрес здания, сооружения, объекта незавершенного строительства	Псковская область, Псковский район, СП "Писковичская волость", д Лухново, д 66
	Местоположение здания, сооружения, объекта незавершенного строительства	—
	Дополнительные сведения о местоположении	—
6	Иные сведения	—

**1. Сведения о характерных точках контура**

вид объекта недвижимости (здание, сооружение, объект незавершенного строительства)

кадастровый номер (обозначение) 60:18:0141301:222

Зона № 1

Номер контура	Номера характерных точек контура	Существующие			Уточненные			Метод определения координат	Средняя квадратическая погрешность определения координат характерной точки (Mt), м	Формулы, примененные для расчета средней квадратической погрешности определения координат характерной точки (Mt), м
		координаты, м		R, м	координаты, м		R, м			
		X	Y		X	Y				
1	2	3	4	5	6	7	8	9	10	11
—	н121О	—	—	—	505 065,64	1 273 016,78	—	Фотограмметрический метод	0,10	$\sqrt{(0,10^2 + 0,10^2)} = 0,10$
	н122О	—	—	—	505 077,56	1 273 018,82	—			
	н123О	—	—	—	505 076,54	1 273 024,82	—			
	н124О	—	—	—	505 071,17	1 273 023,90	—			
	н125О	—	—	—	505 070,93	1 273 025,26	—			
	н126О	—	—	—	505 068,32	1 273 024,81	—			
	н127О	—	—	—	505 068,55	1 273 023,45	—			
	н128О	—	—	—	505 064,61	1 273 022,78	—			
	н121О	—	—	—	505 065,64	1 273 016,78	—			

**2. Характеристики здания, сооружения, объекта незавершенного строительства с кадастровым номером (обозначением) 60:18:0141301:222**

№ п/п	Наименование характеристики	Значение характеристики
1	2	3
1	Вид объекта недвижимости	Здание

1	2	3
2	Ранее присвоенный государственный учетный номер здания, сооружения, объекта незавершенного строительства (кадастровый, инвентарный или условный номер)	—
3	Кадастровый номер земельного участка (земельных участков), в границах которого (которых) расположено здание, сооружение, объект незавершенного строительства	60:18:0141301:154
4	Номер кадастрового квартала (кадастровых кварталов), в пределах которого (которых) расположено здание, сооружение, объекта незавершенного строительства	60:18:0141301
5	Адрес здания, сооружения, объекта незавершенного строительства	—
	Местоположение здания, сооружения, объекта незавершенного строительства	180006, Российская Федерация, Псковская область, Псковский р-н, СП "Писковичская волость" с/с, Лухново д, д 68
	Дополнительные сведения о местоположении	—
6	Иные сведения	—

### 1. Сведения о характерных точках контура

вид объекта недвижимости (здание, сооружение, объект незавершенного строительства)

кадастровый номер (обозначение) 60:18:0141301:224

Зона № 1

Номер контура	Номера характерных точек контура	Существующие			Уточненные			Метод определения координат	Средняя квадратическая погрешность определения координат характерной точки (Mt), м	Формулы, примененные для расчета средней квадратической погрешности определения координат характерной точки (Mt), м
		координаты, м		R, м	координаты, м		R, м			
		X	Y		X	Y				
1	2	3	4	5	6	7	8	9	10	11
—	н2220	—	—	—	504 759,38	1 272 702,70	—	Фотограмметрический метод	0,10	$\sqrt{(0,10^2 + 0,10^2)} = 0,10$
	н2230	—	—	—	504 761,16	1 272 698,63	—			
	н2240	—	—	—	504 762,50	1 272 699,22	—			
	н2250	—	—	—	504 763,98	1 272 695,82	—			

1	2	3	4	5	6	7	8	9	10	11
—	н226О	—	—	—	504 773,01	1 272 699,75	—	Фотограмметрический метод	0,10	$\sqrt{(0,10^2 + 0,10^2)} = 0,10$
	н227О	—	—	—	504 769,76	1 272 707,22	—			
	н222О	—	—	—	504 759,38	1 272 702,70	—			

**2. Характеристики здания, сооружения, объекта незавершенного строительства с кадастровым номером (обозначением) 60:18:0141301:224**

№ п/п	Наименование характеристики	Значение характеристики
1	2	3
1	Вид объекта недвижимости	Здание
2	Ранее присвоенный государственный учетный номер здания, сооружения, объекта незавершенного строительства (кадастровый, инвентарный или условный номер)	—
3	Кадастровый номер земельного участка (земельных участков), в границах которого (которых) расположено здание, сооружение, объект незавершенного строительства	60:18:0141301:139
4	Номер кадастрового квартала (кадастровых кварталов), в пределах которого (которых) расположено здание, сооружение, объекта незавершенного строительства	60:18:0141301
5	Адрес здания, сооружения, объекта незавершенного строительства	Псковская область, Псковский район, СП "Писковичская волость", д Лухново, ул Школьная, д 3
	Местоположение здания, сооружения, объекта незавершенного строительства	—
	Дополнительные сведения о местоположении	—
6	Иные сведения	—



**1. Сведения о характерных точках контура**

вид объекта недвижимости (здание, сооружение, объект незавершенного строительства)

кадастровый номер (обозначение) 60:18:0141301:226

Зона № 1

Номер контура	Номера характерных точек контура	Существующие			Уточненные			Метод определения координат	Средняя квадратическая погрешность определения координат характерной точки (Mt), м	Формулы, примененные для расчета средней квадратической погрешности определения координат характерной точки (Mt), м
		координаты, м		R, м	координаты, м		R, м			
		X	Y		X	Y				
1	2	3	4	5	6	7	8	9	10	11
—	н2280	—	—	—	505 081,99	1 272 862,90	—	Фотограмметрический метод	0,10	$\sqrt{(0,10^2 + 0,10^2)} = 0,10$
	н2290	—	—	—	505 080,45	1 272 870,86	—			
	н2300	—	—	—	505 074,88	1 272 869,81	—			
	н2310	—	—	—	505 075,56	1 272 866,25	—			
	н2320	—	—	—	505 071,77	1 272 865,54	—			
	н2330	—	—	—	505 072,59	1 272 861,21	—			
	н2340	—	—	—	505 074,05	1 272 861,49	—			
	н2350	—	—	—	505 074,59	1 272 858,62	—			
	н2360	—	—	—	505 078,52	1 272 859,37	—			
	н2370	—	—	—	505 077,98	1 272 862,24	—			
н2280	—	—	—	505 081,99	1 272 862,90	—				

**2. Характеристики здания, сооружения, объекта незавершенного строительства с кадастровым номером (обозначением) 60:18:0141301:226**

№ п/п	Наименование характеристики	Значение характеристики
-------	-----------------------------	-------------------------

1	2	3
1	Вид объекта недвижимости	Здание
2	Ранее присвоенный государственный учетный номер здания, сооружения, объекта незавершенного строительства (кадастровый, инвентарный или условный номер)	—
3	Кадастровый номер земельного участка (земельных участков), в границах которого (которых) расположено здание, сооружение, объект незавершенного строительства	60:18:0141301:508
4	Номер кадастрового квартала (кадастровых кварталов), в пределах которого (которых) расположено здание, сооружение, объекта незавершенного строительства	60:18:0141301
5	Адрес здания, сооружения, объекта незавершенного строительства	—
	Местоположение здания, сооружения, объекта незавершенного строительства	180006, Российская Федерация, Псковская область, Псковский р-н, Писковичская волость с/с, Лухново д, д 7
	Дополнительные сведения о местоположении	—
6	Иные сведения	—

### 1. Сведения о характерных точках контура

вид объекта недвижимости (здание, сооружение, объект незавершенного строительства)

кадастровый номер (обозначение) 60:18:0141301:227

Зона № 1

Номер контура	Номера характерных точек контура	Существующие			Уточненные			Метод определения координат	Средняя квадратическая погрешность определения координат характерной точки (Mt), м	Формулы, примененные для расчета средней квадратической погрешности определения координат характерной точки (Mt), м
		координаты, м		R, м	координаты, м		R, м			
		X	Y		X	Y				
1	2	3	4	5	6	7	8	9	10	11
—	н2380	—	—	—	505 066,04	1 273 065,11	—	Фотограмметрический метод	0,10	$\sqrt{(0,10^2 + 0,10^2)} = 0,10$
	н2390	—	—	—	505 066,88	1 273 058,92	—			
	н2400	—	—	—	505 076,69	1 273 060,26	—			

1	2	3	4	5	6	7	8	9	10	11
—	н241О	—	—	—	505 075,64	1 273 067,98	—	Фотограмметрический метод	0,10	$\sqrt{(0,10^2 + 0,10^2)} = 0,10$
	н242О	—	—	—	505 072,64	1 273 067,57	—			
	н243О	—	—	—	505 072,85	1 273 066,03	—			
	н238О	—	—	—	505 066,04	1 273 065,11	—			

**2. Характеристики здания, сооружения, объекта незавершенного строительства с кадастровым номером (обозначением) 60:18:0141301:227**

№ п/п	Наименование характеристики	Значение характеристики
1	2	3
1	Вид объекта недвижимости	Здание
2	Ранее присвоенный государственный учетный номер здания, сооружения, объекта незавершенного строительства (кадастровый, инвентарный или условный номер)	—
3	Кадастровый номер земельного участка (земельных участков), в границах которого (которых) расположено здание, сооружение, объект незавершенного строительства	60:18:0141301:190
4	Номер кадастрового квартала (кадастровых кварталов), в пределах которого (которых) расположено здание, сооружение, объекта незавершенного строительства	60:18:0141301
5	Адрес здания, сооружения, объекта незавершенного строительства	Псковская область, Псковский район, СП "Писковичская волость, д Лухново, д 70
	Местоположение здания, сооружения, объекта незавершенного строительства	—
	Дополнительные сведения о местоположении	—
6	Иные сведения	—

**1. Сведения о характерных точках контура**

вид объекта недвижимости (здание, сооружение, объект незавершенного строительства)

кадастровый номер (обозначение) 60:18:0141301:229

Зона № 1

Номер контура	Номера характерных точек контура	Существующие			Уточненные			Метод определения координат	Средняя квадратическая погрешность определения координат характерной точки (Mt), м	Формулы, примененные для расчета средней квадратической погрешности определения координат характерной точки (Mt), м
		координаты, м		R, м	координаты, м		R, м			
		X	Y		X	Y				
1	2	3	4	5	6	7	8	9	10	11
—	н2440	—	—	—	505 104,97	1 273 234,74	—	Фотограмметрический метод	0,10	$\sqrt{(0,10^2 + 0,10^2)} = 0,10$
	н2450	—	—	—	505 113,90	1 273 235,32	—			
	н2460	—	—	—	505 113,56	1 273 240,46	—			
	н2470	—	—	—	505 108,43	1 273 240,12	—			
	н2480	—	—	—	505 108,23	1 273 243,32	—			
	н2490	—	—	—	505 104,43	1 273 243,07	—			
	н2440	—	—	—	505 104,97	1 273 234,74	—			

**2. Характеристики здания, сооружения, объекта незавершенного строительства с кадастровым номером (обозначением) 60:18:0141301:229**

№ п/п	Наименование характеристики	Значение характеристики
1	2	3
1	Вид объекта недвижимости	Здание
2	Ранее присвоенный государственный учетный номер здания, сооружения, объекта незавершенного строительства (кадастровый, инвентарный или условный номер)	—
3	Кадастровый номер земельного участка (земельных участков), в границах которого (которых) расположено здание, сооружение, объект незавершенного строительства	60:18:0141301:10

1	2	3
4	Номер кадастрового квартала (кадастровых кварталов), в пределах которого (которых) расположено здание, сооружение, объекта незавершенного строительства	60:18:0141301
5	Адрес здания, сооружения, объекта незавершенного строительства	Псковская область, Псковский район, СП "Писковичская волость", д Лухново, д 31
	Местоположение здания, сооружения, объекта незавершенного строительства	—
	Дополнительные сведения о местоположении	—
6	Иные сведения	—

### 1. Сведения о характерных точках контура

вид объекта недвижимости (здание, сооружение, объект незавершенного строительства)

кадастровый номер (обозначение) 60:18:0141301:230

Зона № 1

Номер контура	Номера характерных точек контура	Существующие			Уточненные			Метод определения координат	Средняя квадратическая погрешность определения координат характерной точки (Mt), м	Формулы, примененные для расчета средней квадратической погрешности определения координат характерной точки (Mt), м
		координаты, м		R, м	координаты, м		R, м			
		X	Y		X	Y				
1	2	3	4	5	6	7	8	9	10	11
—	н2540	—	—	—	504 614,71	1 272 381,82	—	Фотограмметрический метод	0,10	$\sqrt{(0,10^2 + 0,10^2)} = 0,10$
	н2550	—	—	—	504 611,15	1 272 387,74	—			
	н2560	—	—	—	504 602,07	1 272 381,71	—			
	н2570	—	—	—	504 605,92	1 272 375,92	—			
	н2580	—	—	—	504 609,25	1 272 378,13	—			
	н2590	—	—	—	504 611,13	1 272 375,30	—			
	н2600	—	—	—	504 613,96	1 272 377,18	—			



1	2	3	4	5	6	7	8	9	10	11
—	н2620	—	—	—	504 642,55	1 272 394,36	—	Фотограмметрический метод	0,10	$\sqrt{(0,10^2 + 0,10^2)} = 0,10$
	н2630	—	—	—	504 640,69	1 272 393,51	—			
	н2640	—	—	—	504 642,33	1 272 389,90	—			
	н2650	—	—	—	504 649,84	1 272 393,30	—			
	н2660	—	—	—	504 647,35	1 272 398,80	—			
	н2670	—	—	—	504 654,18	1 272 401,89	—			
	н2680	—	—	—	504 650,99	1 272 408,93	—			
	н2690	—	—	—	504 638,51	1 272 403,28	—			
	н2620	—	—	—	504 642,55	1 272 394,36	—			

**2. Характеристики здания, сооружения, объекта незавершенного строительства с кадастровым номером (обозначением) 60:18:0141301:232**

№ п/п	Наименование характеристики	Значение характеристики
1	2	3
1	Вид объекта недвижимости	Здание
2	Ранее присвоенный государственный учетный номер здания, сооружения, объекта незавершенного строительства (кадастровый, инвентарный или условный номер)	—
3	Кадастровый номер земельного участка (земельных участков), в границах которого (которых) расположено здание, сооружение, объект незавершенного строительства	60:18:0141301:117
4	Номер кадастрового квартала (кадастровых кварталов), в пределах которого (которых) расположено здание, сооружение, объекта незавершенного строительства	60:18:0141301

1	2	3
5	Адрес здания, сооружения, объекта незавершенного строительства	Псковская область, Псковский район, СП "Писковичская волость", д Лухново, д 34
	Местоположение здания, сооружения, объекта незавершенного строительства	—
	Дополнительные сведения о местоположении	—
6	Иные сведения	—

### 1. Сведения о характерных точках контура

вид объекта недвижимости (здание, сооружение, объект незавершенного строительства)

кадастровый номер (обозначение) 60:18:0141301:234

Зона № 1

Номер контура	Номера характерных точек контура	Существующие			Уточненные			Метод определения координат	Средняя квадратическая погрешность определения координат характерной точки (Mt), м	Формулы, примененные для расчета средней квадратической погрешности определения координат характерной точки (Mt), м
		координаты, м		R, м	координаты, м		R, м			
		X	Y		X	Y				
1	2	3	4	5	6	7	8	9	10	11
—	н2700	—	—	—	505 067,22	1 273 115,56	—	Фотограмметрический метод	0,10	$\sqrt{(0,10^2 + 0,10^2)} = 0,10$
	н2710	—	—	—	505 067,22	1 273 112,44	—			
	н2720	—	—	—	505 065,82	1 273 112,44	—			
	н2730	—	—	—	505 065,82	1 273 111,39	—			
	н2740	—	—	—	505 067,16	1 273 111,39	—			
	н2750	—	—	—	505 067,16	1 273 107,62	—			
	н2760	—	—	—	505 072,96	1 273 107,62	—			
	н2770	—	—	—	505 072,96	1 273 111,73	—			



1	2	3	4	5	6	7	8	9	10	11
—	н2780	—	—	—	505 073,82	1 273 111,73	—	Фотограмметрический метод	0,10	$\sqrt{(0,10^2 + 0,10^2)} = 0,10$
	н2790	—	—	—	505 073,82	1 273 115,56	—			
	н2700	—	—	—	505 067,22	1 273 115,56	—			

**2. Характеристики здания, сооружения, объекта незавершенного строительства с кадастровым номером (обозначением) 60:18:0141301:234**

№ п/п	Наименование характеристики	Значение характеристики
1	2	3
1	Вид объекта недвижимости	Здание
2	Ранее присвоенный государственный учетный номер здания, сооружения, объекта незавершенного строительства (кадастровый, инвентарный или условный номер)	—
3	Кадастровый номер земельного участка (земельных участков), в границах которого (которых) расположено здание, сооружение, объект незавершенного строительства	60:18:0141301:157
4	Номер кадастрового квартала (кадастровых кварталов), в пределах которого (которых) расположено здание, сооружение, объекта незавершенного строительства	60:18:0141301
5	Адрес здания, сооружения, объекта незавершенного строительства	Псковская область, Псковский район, СП "Писковичская волость", д Лухново, д 72
	Местоположение здания, сооружения, объекта незавершенного строительства	—
	Дополнительные сведения о местоположении	—
6	Иные сведения	—

**1. Сведения о характерных точках контура**

вид объекта недвижимости (здание, сооружение, объект незавершенного строительства)

кадастровый номер (обозначение) 60:18:0141301:235

Зона № 1

Номер контура	Номера характерных точек контура	Существующие			Уточненные			Метод определения координат	Средняя квадратическая погрешность определения координат характерной точки (Mt), м	Формулы, примененные для расчета средней квадратической погрешности определения координат характерной точки (Mt), м
		координаты, м		R, м	координаты, м		R, м			
		X	Y		X	Y				
1	2	3	4	5	6	7	8	9	10	11
—	н2800	—	—	—	504 687,72	1 272 428,15	—	Фотограмметрический метод	0,10	$\sqrt{(0,10^2 + 0,10^2)} = 0,10$
	н2810	—	—	—	504 691,60	1 272 419,74	—			
	н2820	—	—	—	504 690,12	1 272 419,06	—			
	н2830	—	—	—	504 691,32	1 272 416,44	—			
	н2840	—	—	—	504 697,85	1 272 419,46	—			
	н2850	—	—	—	504 692,76	1 272 430,48	—			
	н2800	—	—	—	504 687,72	1 272 428,15	—			

**2. Характеристики здания, сооружения, объекта незавершенного строительства с кадастровым номером (обозначением) 60:18:0141301:235**

№ п/п	Наименование характеристики	Значение характеристики
1	2	3
1	Вид объекта недвижимости	Здание
2	Ранее присвоенный государственный учетный номер здания, сооружения, объекта незавершенного строительства (кадастровый, инвентарный или условный номер)	—
3	Кадастровый номер земельного участка (земельных участков), в границах которого (которых) расположено здание, сооружение, объект незавершенного строительства	60:18:0141301:120

1	2	3
4	Номер кадастрового квартала (кадастровых кварталов), в пределах которого (которых) расположено здание, сооружение, объекта незавершенного строительства	60:18:0141301
5	Адрес здания, сооружения, объекта незавершенного строительства	Псковская область, Псковский район, СП "Писковичская волость", д Лухново, д 38
	Местоположение здания, сооружения, объекта незавершенного строительства	—
	Дополнительные сведения о местоположении	—
6	Иные сведения	—

### 1. Сведения о характерных точках контура

вид объекта недвижимости (здание, сооружение, объект незавершенного строительства)

кадастровый номер (обозначение) 60:18:0141301:236

Зона № 1

Номер контура	Номера характерных точек контура	Существующие			Уточненные			Метод определения координат	Средняя квадратическая погрешность определения координат характерной точки (Mt), м	Формулы, примененные для расчета средней квадратической погрешности определения координат характерной точки (Mt), м
		координаты, м		R, м	координаты, м		R, м			
		X	Y		X	Y				
1	2	3	4	5	6	7	8	9	10	11
—	н2860	—	—	—	505 134,91	1 273 289,41	—	Фотограмметрический метод	0,10	$\sqrt{(0,10^2 + 0,10^2)} = 0,10$
	н2870	—	—	—	505 134,50	1 273 298,20	—			
	н2880	—	—	—	505 128,90	1 273 297,94	—			
	н2890	—	—	—	505 129,32	1 273 289,15	—			
	н2860	—	—	—	505 134,91	1 273 289,41	—			

### 2. Характеристики здания, сооружения, объекта незавершенного строительства с кадастровым номером (обозначением) 60:18:0141301:236

№ п/п	Наименование характеристики	Значение характеристики
1	2	3

1	2	3
1	Вид объекта недвижимости	Здание
2	Ранее присвоенный государственный учетный номер здания, сооружения, объекта незавершенного строительства (кадастровый, инвентарный или условный номер)	—
3	Кадастровый номер земельного участка (земельных участков), в границах которого (которых) расположено здание, сооружение, объект незавершенного строительства	60:18:0141301:134
4	Номер кадастрового квартала (кадастровых кварталов), в пределах которого (которых) расположено здание, сооружение, объекта незавершенного строительства	60:18:0141301
5	Адрес здания, сооружения, объекта незавершенного строительства	Псковская область, Псковский район, СП "Писковичская волость", д Лухново, д 74
	Местоположение здания, сооружения, объекта незавершенного строительства	—
	Дополнительные сведения о местоположении	—
6	Иные сведения	—

### 1. Сведения о характерных точках контура

вид объекта недвижимости (здание, сооружение, объект незавершенного строительства)

кадастровый номер (обозначение) 60:18:0141301:237

Зона № 1

Номер контура	Номера характерных точек контура	Существующие			Уточненные			Метод определения координат	Средняя квадратическая погрешность определения координат характерной точки (Mt), м	Формулы, примененные для расчета средней квадратической погрешности определения координат характерной точки (Mt), м
		координаты, м		R, м	координаты, м		R, м			
		X	Y		X	Y				
1	2	3	4	5	6	7	8	9	10	11
—	н2900	—	—	—	505 142,40	1 273 249,87	—	Фотограмметрический метод	0,10	$\sqrt{(0,10^2 + 0,10^2)} = 0,10$
	н2910	—	—	—	505 140,30	1 273 261,89	—			
	н2920	—	—	—	505 137,30	1 273 261,36	—			

1	2	3	4	5	6	7	8	9	10	11
—	н2930	—	—	—	505 137,78	1 273 258,64	—	Фотограмметрический метод	0,10	$\sqrt{(0,10^2 + 0,10^2)} = 0,10$
	н2940	—	—	—	505 131,77	1 273 257,58	—			
	н2950	—	—	—	505 133,42	1 273 248,15	—			
	н2900	—	—	—	505 142,40	1 273 249,87	—			

**2. Характеристики здания, сооружения, объекта незавершенного строительства с кадастровым номером (обозначением) 60:18:0141301:237**

№ п/п	Наименование характеристики	Значение характеристики
1	2	3
1	Вид объекта недвижимости	Здание
2	Ранее присвоенный государственный учетный номер здания, сооружения, объекта незавершенного строительства (кадастровый, инвентарный или условный номер)	—
3	Кадастровый номер земельного участка (земельных участков), в границах которого (которых) расположено здание, сооружение, объект незавершенного строительства	60:18:0141301:133
4	Номер кадастрового квартала (кадастровых кварталов), в пределах которого (которых) расположено здание, сооружение, объекта незавершенного строительства	60:18:0141301
5	Адрес здания, сооружения, объекта незавершенного строительства	Псковская область, Псковский район, СП "Писковичская волость", д Лухново, д 74А
	Местоположение здания, сооружения, объекта незавершенного строительства	—
	Дополнительные сведения о местоположении	—
6	Иные сведения	—

**1. Сведения о характерных точках контура**

вид объекта недвижимости (здание, сооружение, объект незавершенного строительства)

кадастровый номер (обозначение) 60:18:0141301:238

Зона № 1

Номер контура	Номера характерных точек контура	Существующие			Уточненные			Метод определения координат	Средняя квадратическая погрешность определения координат характерной точки (Mt), м	Формулы, примененные для расчета средней квадратической погрешности определения координат характерной точки (Mt), м
		координаты, м		R, м	координаты, м		R, м			
		X	Y		X	Y				
1	2	3	4	5	6	7	8	9	10	11
—	н2960	—	—	—	505 014,84	1 272 757,67	—	Фотограмметрический метод	0,10	$\sqrt{(0,10^2 + 0,10^2)} = 0,10$
	н2970	—	—	—	505 022,57	1 272 751,02	—			
	н2980	—	—	—	505 028,12	1 272 757,46	—			
	н2990	—	—	—	505 023,19	1 272 761,70	—			
	н3000	—	—	—	505 024,27	1 272 762,95	—			
	н3010	—	—	—	505 022,73	1 272 764,27	—			
	н3020	—	—	—	505 021,65	1 272 763,02	—			
	н3030	—	—	—	505 020,39	1 272 764,11	—			
	н2960	—	—	—	505 014,84	1 272 757,67	—			

**2. Характеристики здания, сооружения, объекта незавершенного строительства с кадастровым номером (обозначением) 60:18:0141301:238**

№ п/п	Наименование характеристики	Значение характеристики
1	2	3
1	Вид объекта недвижимости	Здание

1	2	3
2	Ранее присвоенный государственный учетный номер здания, сооружения, объекта незавершенного строительства (кадастровый, инвентарный или условный номер)	—
3	Кадастровый номер земельного участка (земельных участков), в границах которого (которых) расположено здание, сооружение, объект незавершенного строительства	60:18:0141301:68
4	Номер кадастрового квартала (кадастровых кварталов), в пределах которого (которых) расположено здание, сооружение, объекта незавершенного строительства	60:18:0141301
5	Адрес здания, сооружения, объекта незавершенного строительства	Псковская область, Псковский район, СП "Писковичская волость", д Лухново, д 3А
	Местоположение здания, сооружения, объекта незавершенного строительства	—
	Дополнительные сведения о местоположении	—
6	Иные сведения	—

### 1. Сведения о характерных точках контура

вид объекта недвижимости (здание, сооружение, объект незавершенного строительства)

кадастровый номер (обозначение) 60:18:0141301:239

Зона № 1

Номер контура	Номера характерных точек контура	Существующие			Уточненные			Метод определения координат	Средняя квадратическая погрешность определения координат характерной точки (Mt), м	Формулы, примененные для расчета средней квадратической погрешности определения координат характерной точки (Mt), м
		координаты, м		R, м	координаты, м		R, м			
		X	Y		X	Y				
1	2	3	4	5	6	7	8	9	10	11
—	н3040	—	—	—	504 835,63	1 272 626,17	—	Фотограмметрический метод	0,10	$\sqrt{(0,10^2 + 0,10^2)} = 0,10$
	н3050	—	—	—	504 838,32	1 272 620,12	—			
	н3060	—	—	—	504 843,93	1 272 622,61	—			
	н3070	—	—	—	504 844,56	1 272 621,20	—			

1	2	3	4	5	6	7	8	9	10	11
—	н3080	—	—	—	504 847,18	1 272 622,37	—	Фотограмметрический метод	0,10	$\sqrt{(0,10^2 + 0,10^2)} = 0,10$
	н3090	—	—	—	504 846,55	1 272 623,77	—			
	н3100	—	—	—	504 848,11	1 272 624,47	—			
	н3110	—	—	—	504 845,42	1 272 630,53	—			
	н3120	—	—	—	504 844,53	1 272 630,13	—			
	н3130	—	—	—	504 842,94	1 272 633,69	—			
	н3140	—	—	—	504 839,66	1 272 632,23	—			
	н3150	—	—	—	504 841,24	1 272 628,67	—			
	н3040	—	—	—	504 835,63	1 272 626,17	—			

**2. Характеристики здания, сооружения, объекта незавершенного строительства с кадастровым номером (обозначением) 60:18:0141301:239**

№ п/п	Наименование характеристики	Значение характеристики
1	2	3
1	Вид объекта недвижимости	Здание
2	Ранее присвоенный государственный учетный номер здания, сооружения, объекта незавершенного строительства (кадастровый, инвентарный или условный номер)	—
3	Кадастровый номер земельного участка (земельных участков), в границах которого (которых) расположено здание, сооружение, объект незавершенного строительства	60:18:0141301:158
4	Номер кадастрового квартала (кадастровых кварталов), в пределах которого (которых) расположено здание, сооружение, объекта незавершенного строительства	60:18:0141301



1	2	3
5	Адрес здания, сооружения, объекта незавершенного строительства	—
	Местоположение здания, сооружения, объекта незавершенного строительства	Российская Федерация, Псковская область, Псковский р-н, СП "Писковичская волость" с/с, Лухново д
	Дополнительные сведения о местоположении	д. б/н
6	Иные сведения	—

**1. Сведения о характерных точках контура**

вид объекта недвижимости (здание, сооружение, объект незавершенного строительства)

кадастровый номер (обозначение) 60:18:0141301:240

Зона № 1

Номер контура	Номера характерных точек контура	Существующие			Уточненные			Метод определения координат	Средняя квадратическая погрешность определения координат характерной точки (Mt), м	Формулы, примененные для расчета средней квадратической погрешности определения координат характерной точки (Mt), м
		координаты, м		R, м	координаты, м		R, м			
		X	Y		X	Y				
1	2	3	4	5	6	7	8	9	10	11
—	н3160	—	—	—	504 783,31	1 272 655,15	—	Фотограмметрический метод	0,10	$\sqrt{(0,10^2 + 0,10^2)} = 0,10$
	н3170	—	—	—	504 785,28	1 272 651,20	—			
	н3180	—	—	—	504 788,14	1 272 652,63	—			
	н3190	—	—	—	504 789,63	1 272 649,66	—			
	н3200	—	—	—	504 795,39	1 272 652,54	—			
	н3210	—	—	—	504 793,16	1 272 656,99	—			
	н3220	—	—	—	504 790,41	1 272 655,62	—			
	н3230	—	—	—	504 789,14	1 272 658,00	—			



1	2	3	4	5	6	7	8	9	10	11
—	н1550	—	—	—	504 716,40	1 272 448,50	—	Фотограмметрический метод	0,10	$\sqrt{(0,10^2 + 0,10^2)} = 0,10$
	н1560	—	—	—	504 723,06	1 272 452,24	—			
	н1570	—	—	—	504 719,02	1 272 460,44	—			
	н1580	—	—	—	504 713,77	1 272 457,85	—			
	н1590	—	—	—	504 716,46	1 272 452,20	—			
	н1600	—	—	—	504 714,82	1 272 451,31	—			
	н1550	—	—	—	504 716,40	1 272 448,50	—			

**2. Характеристики здания, сооружения, объекта незавершенного строительства с кадастровым номером (обозначением) 60:18:0141301:241**

№ п/п	Наименование характеристики	Значение характеристики
1	2	3
1	Вид объекта недвижимости	Здание
2	Ранее присвоенный государственный учетный номер здания, сооружения, объекта незавершенного строительства (кадастровый, инвентарный или условный номер)	—
3	Кадастровый номер земельного участка (земельных участков), в границах которого (которых) расположено здание, сооружение, объект незавершенного строительства	60:18:0141301:150
4	Номер кадастрового квартала (кадастровых кварталов), в пределах которого (которых) расположено здание, сооружение, объекта незавершенного строительства	60:18:0141301
5	Адрес здания, сооружения, объекта незавершенного строительства	Псковская область, Псковский район, СП "Писковичская волость", д Лухново, д 40
	Местоположение здания, сооружения, объекта незавершенного строительства	—
	Дополнительные сведения о местоположении	—
6	Иные сведения	—

**1. Сведения о характерных точках контура**

вид объекта недвижимости (здание, сооружение, объект незавершенного строительства)

кадастровый номер (обозначение) 60:18:0141301:242

Зона № 1

Номер контура	Номера характерных точек контура	Существующие			Уточненные			Метод определения координат	Средняя квадратическая погрешность определения координат характерной точки (Mt), м	Формулы, примененные для расчета средней квадратической погрешности определения координат характерной точки (Mt), м
		координаты, м		R, м	координаты, м		R, м			
		X	Y		X	Y				
1	2	3	4	5	6	7	8	9	10	11
—	н1290	—	—	—	505 052,76	1 272 910,27	—	Фотограмметрический метод	0,10	$\sqrt{(0,10^2 + 0,10^2)} = 0,10$
	н1300	—	—	—	505 055,95	1 272 901,69	—			
	н1310	—	—	—	505 069,28	1 272 906,64	—			
	н1320	—	—	—	505 067,74	1 272 910,78	—			
	н1330	—	—	—	505 062,88	1 272 908,98	—			
	н1340	—	—	—	505 061,24	1 272 913,41	—			
	н1290	—	—	—	505 052,76	1 272 910,27	—			

**2. Характеристики здания, сооружения, объекта незавершенного строительства с кадастровым номером (обозначением) 60:18:0141301:242**

№ п/п	Наименование характеристики	Значение характеристики
1	2	3
1	Вид объекта недвижимости	Здание
2	Ранее присвоенный государственный учетный номер здания, сооружения, объекта незавершенного строительства (кадастровый, инвентарный или условный номер)	—
3	Кадастровый номер земельного участка (земельных участков), в границах которого (которых) расположено здание, сооружение, объект незавершенного строительства	60:18:0141301:55

1	2	3
4	Номер кадастрового квартала (кадастровых кварталов), в пределах которого (которых) расположено здание, сооружение, объекта незавершенного строительства	60:18:0141301
5	Адрес здания, сооружения, объекта незавершенного строительства	Псковская область, Псковский район, СП "Писковичская волость", д Лухново, д 7А
	Местоположение здания, сооружения, объекта незавершенного строительства	—
	Дополнительные сведения о местоположении	—
6	Иные сведения	—

### 1. Сведения о характерных точках контура

вид объекта недвижимости (здание, сооружение, объект незавершенного строительства)

кадастровый номер (обозначение) 60:18:0141301:243

Зона № 1

Номер контура	Номера характерных точек контура	Существующие			Уточненные			Метод определения координат	Средняя квадратическая погрешность определения координат характерной точки (Mt), м	Формулы, примененные для расчета средней квадратической погрешности определения координат характерной точки (Mt), м
		координаты, м		R, м	координаты, м		R, м			
		X	Y		X	Y				
1	2	3	4	5	6	7	8	9	10	11
—	н1350	—	—	—	504 599,96	1 272 340,61	—	Фотограмметрический метод	0,10	$\sqrt{(0,10^2 + 0,10^2)} = 0,10$
	н1360	—	—	—	504 603,13	1 272 335,22	—			
	н1370	—	—	—	504 612,30	1 272 340,62	—			
	н1380	—	—	—	504 609,25	1 272 345,79	—			
	н1390	—	—	—	504 606,84	1 272 344,37	—			
	н1400	—	—	—	504 606,02	1 272 345,76	—			
	н1410	—	—	—	504 602,77	1 272 343,84	—			

1	2	3	4	5	6	7	8	9	10	11
—	н1420	—	—	—	504 603,58	1 272 342,45	—	Фотограмметрический метод	0,10	$\sqrt{(0,10^2 + 0,10^2)} = 0,10$
	н1430	—	—	—	504 599,96	1 272 340,61	—			
	н1350	—	—	—	504 599,96	1 272 340,61	—			

**2. Характеристики здания, сооружения, объекта незавершенного строительства с кадастровым номером (обозначением) 60:18:0141301:243**

№ п/п	Наименование характеристики	Значение характеристики
1	2	3
1	Вид объекта недвижимости	Здание
2	Ранее присвоенный государственный учетный номер здания, сооружения, объекта незавершенного строительства (кадастровый, инвентарный или условный номер)	—
3	Кадастровый номер земельного участка (земельных участков), в границах которого (которых) расположено здание, сооружение, объект незавершенного строительства	60:18:0141301:25
4	Номер кадастрового квартала (кадастровых кварталов), в пределах которого (которых) расположено здание, сооружение, объекта незавершенного строительства	60:18:0141301
5	Адрес здания, сооружения, объекта незавершенного строительства	Псковская область, Псковский район, СП "Писковичская волость", д Лухново, д 8
	Местоположение здания, сооружения, объекта незавершенного строительства	—
	Дополнительные сведения о местоположении	—
6	Иные сведения	—

**1. Сведения о характерных точках контура**

вид объекта недвижимости (здание, сооружение, объект незавершенного строительства)

кадастровый номер (обозначение) 60:18:0141301:249

Зона № 1

Номер контура	Номера характерных точек контура	Существующие			Уточненные			Метод определения координат	Средняя квадратическая погрешность определения координат характерной точки (Mt), м	Формулы, примененные для расчета средней квадратической погрешности определения координат характерной точки (Mt), м
		координаты, м		R, м	координаты, м		R, м			
		X	Y		X	Y				
1	2	3	4	5	6	7	8	9	10	11
—	н1440	—	—	—	504 743,99	1 272 471,07	—	Фотограмметрический метод	0,10	$\sqrt{(0,10^2 + 0,10^2)} = 0,10$
	н1450	—	—	—	504 746,68	1 272 465,60	—			
	н1460	—	—	—	504 755,79	1 272 470,07	—			
	н1470	—	—	—	504 753,10	1 272 475,55	—			
	н1440	—	—	—	504 743,99	1 272 471,07	—			

**2. Характеристики здания, сооружения, объекта незавершенного строительства с кадастровым номером (обозначением) 60:18:0141301:249**

№ п/п	Наименование характеристики	Значение характеристики
1	2	3
1	Вид объекта недвижимости	Здание
2	Ранее присвоенный государственный учетный номер здания, сооружения, объекта незавершенного строительства (кадастровый, инвентарный или условный номер)	—
3	Кадастровый номер земельного участка (земельных участков), в границах которого (которых) расположено здание, сооружение, объект незавершенного строительства	60:18:0141301:121
4	Номер кадастрового квартала (кадастровых кварталов), в пределах которого (которых) расположено здание, сооружение, объекта незавершенного строительства	60:18:0141301

1	2	3
5	Адрес здания, сооружения, объекта незавершенного строительства	—
	Местоположение здания, сооружения, объекта незавершенного строительства	180552, Российская Федерация, Псковская область, Псковский р-н, СП "Писковичская волость" с/с, Лухново д, д 42
	Дополнительные сведения о местоположении	—
6	Иные сведения	—

**1. Сведения о характерных точках контура**

вид объекта недвижимости (здание, сооружение, объект незавершенного строительства)

кадастровый номер (обозначение) 60:18:0141301:250

Зона № 1

Номер контура	Номера характерных точек контура	Существующие			Уточненные			Метод определения координат	Средняя квадратическая погрешность определения координат характерной точки (Mt), м	Формулы, примененные для расчета средней квадратической погрешности определения координат характерной точки (Mt), м
		координаты, м		R, м	координаты, м		R, м			
		X	Y		X	Y				
1	2	3	4	5	6	7	8	9	10	11
—	н1480	—	—	—	504 995,97	1 273 006,56	—	Фотограмметрический метод	0,10	$\sqrt{(0,10^2 + 0,10^2)} = 0,10$
	н1490	—	—	—	505 003,70	1 273 006,40	—			
	н1500	—	—	—	505 003,70	1 273 011,20	—			
	н1510	—	—	—	505 001,40	1 273 011,20	—			
	н1520	—	—	—	505 001,40	1 273 013,60	—			
	н1530	—	—	—	505 001,40	1 273 013,81	—			
	н1540	—	—	—	504 995,91	1 273 013,83	—			
	н1480	—	—	—	504 995,97	1 273 006,56	—			



**2. Характеристики здания, сооружения, объекта незавершенного строительства с кадастровым номером (обозначением) 60:18:0141301:250**

№ п/п	Наименование характеристики	Значение характеристики
1	2	3
1	Вид объекта недвижимости	Здание
2	Ранее присвоенный государственный учетный номер здания, сооружения, объекта незавершенного строительства (кадастровый, инвентарный или условный номер)	—
3	Кадастровый номер земельного участка (земельных участков), в границах которого (которых) расположено здание, сооружение, объект незавершенного строительства	60:18:0141301:3
4	Номер кадастрового квартала (кадастровых кварталов), в пределах которого (которых) расположено здание, сооружение, объекта незавершенного строительства	60:18:0141301
5	Адрес здания, сооружения, объекта незавершенного строительства	Псковская область, Псковский район, СП "Писковичская волость", д Лухново, д 9
	Местоположение здания, сооружения, объекта незавершенного строительства	—
	Дополнительные сведения о местоположении	—
6	Иные сведения	—

**1. Сведения о характерных точках контура**

вид объекта недвижимости (здание, сооружение, объект незавершенного строительства) \_\_\_\_\_

кадастровый номер (обозначение) 60:18:0141301:251

Зона № 1

Номер контура	Номера характерных точек контура	Существующие			Уточненные			Метод определения координат	Средняя квадратическая погрешность определения координат характерной точки (Mt), м	Формулы, примененные для расчета средней квадратической погрешности определения координат характерной точки (Mt), м
		координаты, м		R, м	координаты, м		R, м			
		X	Y		X	Y				
1	2	3	4	5	6	7	8	9	10	11
—	n161O	—	—	—	505 042,31	1 273 101,89	—	Фотограмметрический метод	0,10	$\sqrt{(0,10^2 + 0,10^2)} = 0,10$
	n162O	—	—	—	505 050,24	1 273 101,60	—			

1	2	3	4	5	6	7	8	9	10	11
—	н163О	—	—	—	505 050,55	1 273 109,99	—	Фотограмметрический метод	0,10	$\sqrt{(0,10^2 + 0,10^2)} = 0,10$
	н164О	—	—	—	505 042,62	1 273 110,29	—			
	н161О	—	—	—	505 042,31	1 273 101,89	—			

**2. Характеристики здания, сооружения, объекта незавершенного строительства с кадастровым номером (обозначением) 60:18:0141301:251**

№ п/п	Наименование характеристики	Значение характеристики
1	2	3
1	Вид объекта недвижимости	Здание
2	Ранее присвоенный государственный учетный номер здания, сооружения, объекта незавершенного строительства (кадастровый, инвентарный или условный номер)	—
3	Кадастровый номер земельного участка (земельных участков), в границах которого (которых) расположено здание, сооружение, объект незавершенного строительства	60:18:0141301:109
4	Номер кадастрового квартала (кадастровых кварталов), в пределах которого (которых) расположено здание, сооружение, объекта незавершенного строительства	60:18:0141301
5	Адрес здания, сооружения, объекта незавершенного строительства	Псковская область, Псковский район, СП "Писковичская волость", д Лухново, д 23
	Местоположение здания, сооружения, объекта незавершенного строительства	—
	Дополнительные сведения о местоположении	—
6	Иные сведения	—

**1. Сведения о характерных точках контура**

вид объекта недвижимости (здание, сооружение, объект незавершенного строительства)

кадастровый номер (обозначение) 60:18:0141301:252

Зона № 1

Номер контура	Номера характерных точек контура	Существующие			Уточненные			Метод определения координат	Средняя квадратическая погрешность определения координат характерной точки (Mt), м	Формулы, примененные для расчета средней квадратической погрешности определения координат характерной точки (Mt), м
		координаты, м		R, м	координаты, м		R, м			
		X	Y		X	Y				
1	2	3	4	5	6	7	8	9	10	11
—	н3960	—	—	—	505 199,99	1 272 747,55	—	Фотограмметрический метод	0,10	$\sqrt{(0,10^2 + 0,10^2)} = 0,10$
	н3970	—	—	—	505 206,82	1 272 755,46	—			
	н3980	—	—	—	505 197,74	1 272 763,30	—			
	н3990	—	—	—	505 190,91	1 272 755,39	—			
	н3960	—	—	—	505 199,99	1 272 747,55	—			

**2. Характеристики здания, сооружения, объекта незавершенного строительства с кадастровым номером (обозначением) 60:18:0141301:252**

№ п/п	Наименование характеристики	Значение характеристики
1	2	3
1	Вид объекта недвижимости	Здание
2	Ранее присвоенный государственный учетный номер здания, сооружения, объекта незавершенного строительства (кадастровый, инвентарный или условный номер)	—
3	Кадастровый номер земельного участка (земельных участков), в границах которого (которых) расположено здание, сооружение, объект незавершенного строительства	60:18:0141301:123
4	Номер кадастрового квартала (кадастровых кварталов), в пределах которого (которых) расположено здание, сооружение, объекта незавершенного строительства	60:18:0141301

1	2	3
5	Адрес здания, сооружения, объекта незавершенного строительства	Псковская область, Псковский район, СП "Писковичская волость", д. Лухново, д. 46
	Местоположение здания, сооружения, объекта незавершенного строительства	—
	Дополнительные сведения о местоположении	—
6	Иные сведения	—

### 1. Сведения о характерных точках контура

вид объекта недвижимости (здание, сооружение, объект незавершенного строительства)

кадастровый номер (обозначение) 60:18:0141301:253

Зона № 1

Номер контура	Номера характерных точек контура	Существующие			Уточненные			Метод определения координат	Средняя квадратическая погрешность определения координат характерной точки (Mt), м	Формулы, примененные для расчета средней квадратической погрешности определения координат характерной точки (Mt), м
		координаты, м		R, м	координаты, м		R, м			
		X	Y		X	Y				
1	2	3	4	5	6	7	8	9	10	11
—	н1650	—	—	—	505 044,51	1 272 945,17	—	Фотограмметрический метод	0,10	$\sqrt{(0,10^2 + 0,10^2)} = 0,10$
	н1660	—	—	—	505 050,23	1 272 934,33	—			
	н1670	—	—	—	505 055,68	1 272 937,07	—			
	н1680	—	—	—	505 050,19	1 272 948,02	—			
	н1650	—	—	—	505 044,51	1 272 945,17	—			

### 2. Характеристики здания, сооружения, объекта незавершенного строительства с кадастровым номером (обозначением) 60:18:0141301:253

№ п/п	Наименование характеристики	Значение характеристики
1	2	3
1	Вид объекта недвижимости	Здание

1	2	3
2	Ранее присвоенный государственный учетный номер здания, сооружения, объекта незавершенного строительства (кадастровый, инвентарный или условный номер)	—
3	Кадастровый номер земельного участка (земельных участков), в границах которого (которых) расположено здание, сооружение, объект незавершенного строительства	60:18:0141301:172
4	Номер кадастрового квартала (кадастровых кварталов), в пределах которого (которых) расположено здание, сооружение, объекта незавершенного строительства	60:18:0141301
5	Адрес здания, сооружения, объекта незавершенного строительства	Псковская область, Псковский район, СП "Писковичская волость", д Лухново, д 9А
	Местоположение здания, сооружения, объекта незавершенного строительства	—
	Дополнительные сведения о местоположении	—
6	Иные сведения	—

### 1. Сведения о характерных точках контура

вид объекта недвижимости (здание, сооружение, объект незавершенного строительства)

кадастровый номер (обозначение) 60:18:0141301:254

Зона № 1

Номер контура	Номера характерных точек контура	Существующие			Уточненные			Метод определения координат	Средняя квадратическая погрешность определения координат характерной точки (Mt), м	Формулы, примененные для расчета средней квадратической погрешности определения координат характерной точки (Mt), м
		координаты, м		R, м	координаты, м		R, м			
		X	Y		X	Y				
1	2	3	4	5	6	7	8	9	10	11
—	н1690	—	—	—	504 681,44	1 272 249,35	—	Фотограмметрический метод	0,10	$\sqrt{(0,10^2 + 0,10^2)} = 0,10$
	н1700	—	—	—	504 676,50	1 272 249,67	—			
	н1710	—	—	—	504 676,49	1 272 251,16	—			
	н1720	—	—	—	504 673,48	1 272 251,14	—			

1	2	3	4	5	6	7	8	9	10	11
—	н1730	—	—	—	504 673,33	1 272 249,67	—	Фотограмметрический метод	0,10	$\sqrt{(0,10^2 + 0,10^2)} = 0,10$
	н1740	—	—	—	504 669,73	1 272 250,06	—			
	н1750	—	—	—	504 669,03	1 272 243,81	—			
	н1760	—	—	—	504 675,32	1 272 243,37	—			
	н1770	—	—	—	504 675,32	1 272 241,52	—			
	н1780	—	—	—	504 680,59	1 272 241,25	—			
	н1690	—	—	—	504 681,44	1 272 249,35	—			

**2. Характеристики здания, сооружения, объекта незавершенного строительства с кадастровым номером (обозначением) 60:18:0141301:254**

№ п/п	Наименование характеристики	Значение характеристики
1	2	3
1	Вид объекта недвижимости	Здание
2	Ранее присвоенный государственный учетный номер здания, сооружения, объекта незавершенного строительства (кадастровый, инвентарный или условный номер)	—
3	Кадастровый номер земельного участка (земельных участков), в границах которого (которых) расположено здание, сооружение, объект незавершенного строительства	60:18:0141301:135
4	Номер кадастрового квартала (кадастровых кварталов), в пределах которого (которых) расположено здание, сооружение, объекта незавершенного строительства	60:18:0141301
5	Адрес здания, сооружения, объекта незавершенного строительства	Псковская область, Псковский район, СП "Писковичская волость", д Лухново, д 24
	Местоположение здания, сооружения, объекта незавершенного строительства	—
	Дополнительные сведения о местоположении	—
6	Иные сведения	—

**1. Сведения о характерных точках контура**

вид объекта недвижимости (здание, сооружение, объект незавершенного строительства)

кадастровый номер (обозначение) 60:18:0141301:256

Зона № 1

Номер контура	Номера характерных точек контура	Существующие			Уточненные			Метод определения координат	Средняя квадратическая погрешность определения координат характерной точки (Mt), м	Формулы, примененные для расчета средней квадратической погрешности определения координат характерной точки (Mt), м
		координаты, м		R, м	координаты, м		R, м			
		X	Y		X	Y				
1	2	3	4	5	6	7	8	9	10	11
—	н1790	—	—	—	505 295,44	1 272 747,98	—	Фотограмметрический метод	0,10	$\sqrt{(0,10^2 + 0,10^2)} = 0,10$
	н1800	—	—	—	505 290,15	1 272 738,34	—			
	н1810	—	—	—	505 296,60	1 272 734,38	—			
	н1820	—	—	—	505 296,86	1 272 734,81	—			
	н1830	—	—	—	505 299,73	1 272 733,06	—			
	н1840	—	—	—	505 300,54	1 272 734,39	—			
	н1850	—	—	—	505 307,91	1 272 729,88	—			
	н1860	—	—	—	505 312,54	1 272 737,44	—			
	н1790	—	—	—	505 295,44	1 272 747,98	—			

**2. Характеристики здания, сооружения, объекта незавершенного строительства с кадастровым номером (обозначением) 60:18:0141301:256**

№ п/п	Наименование характеристики	Значение характеристики
1	2	3
1	Вид объекта недвижимости	Здание

1	2	3
2	Ранее присвоенный государственный учетный номер здания, сооружения, объекта незавершенного строительства (кадастровый, инвентарный или условный номер)	—
3	Кадастровый номер земельного участка (земельных участков), в границах которого (которых) расположено здание, сооружение, объект незавершенного строительства	60:18:0141301:536
4	Номер кадастрового квартала (кадастровых кварталов), в пределах которого (которых) расположено здание, сооружение, объекта незавершенного строительства	60:18:0141301
5	Адрес здания, сооружения, объекта незавершенного строительства	Псковская область, Псковский район, СП "Писковичская волость", д Лухново, д 48А
	Местоположение здания, сооружения, объекта незавершенного строительства	—
	Дополнительные сведения о местоположении	—
6	Иные сведения	—

### 1. Сведения о характерных точках контура

вид объекта недвижимости (здание, сооружение, объект незавершенного строительства)

кадастровый номер (обозначение) 60:18:0141301:257

Зона № 1

Номер контура	Номера характерных точек контура	Существующие			Уточненные			Метод определения координат	Средняя квадратическая погрешность определения координат характерной точки (Mt), м	Формулы, примененные для расчета средней квадратической погрешности определения координат характерной точки (Mt), м
		координаты, м		R, м	координаты, м		R, м			
		X	Y		X	Y				
1	2	3	4	5	6	7	8	9	10	11
—	н1870	—	—	—	505 044,67	1 272 786,66	—	Фотограмметрический метод	0,10	$\sqrt{(0,10^2 + 0,10^2)} = 0,10$
	н1880	—	—	—	505 047,91	1 272 782,34	—			
	н1890	—	—	—	505 053,91	1 272 786,83	—			
	н1900	—	—	—	505 055,06	1 272 785,30	—			



1	2	3	4	5	6	7	8	9	10	11
—	н1910	—	—	—	505 056,96	1 272 786,72	—	Фотограмметрический метод	0,10	$\sqrt{(0,10^2 + 0,10^2)} = 0,10$
	н1920	—	—	—	505 052,57	1 272 792,58	—			
	н1870	—	—	—	505 044,67	1 272 786,66	—			

**2. Характеристики здания, сооружения, объекта незавершенного строительства с кадастровым номером (обозначением) 60:18:0141301:257**

№ п/п	Наименование характеристики	Значение характеристики
1	2	3
1	Вид объекта недвижимости	Здание
2	Ранее присвоенный государственный учетный номер здания, сооружения, объекта незавершенного строительства (кадастровый, инвентарный или условный номер)	—
3	Кадастровый номер земельного участка (земельных участков), в границах которого (которых) расположено здание, сооружение, объект незавершенного строительства	60:18:0141301:326
4	Номер кадастрового квартала (кадастровых кварталов), в пределах которого (которых) расположено здание, сооружение, объекта незавершенного строительства	60:18:0141301
5	Адрес здания, сооружения, объекта незавершенного строительства	Псковская область, Псковский район, СП "Писковичская волость", д Лухново, д 5
	Местоположение здания, сооружения, объекта незавершенного строительства	—
	Дополнительные сведения о местоположении	—
6	Иные сведения	—

**1. Сведения о характерных точках контура**

вид объекта недвижимости (здание, сооружение, объект незавершенного строительства)

кадастровый номер (обозначение) 60:18:0141301:258

Зона № 1

Номер контура	Номера характерных точек контура	Существующие			Уточненные			Метод определения координат	Средняя квадратическая погрешность определения координат характерной точки (Mt), м	Формулы, примененные для расчета средней квадратической погрешности определения координат характерной точки (Mt), м
		координаты, м		R, м	координаты, м		R, м			
		X	Y		X	Y				
1	2	3	4	5	6	7	8	9	10	11
—	н3600	—	—	—	505 047,70	1 273 160,32	—	Фотограмметрический метод	0,10	$\sqrt{(0,10^2 + 0,10^2)} = 0,10$
	н3610	—	—	—	505 047,70	1 273 146,62	—			
	н3620	—	—	—	505 053,50	1 273 146,62	—			
	н3630	—	—	—	505 053,50	1 273 152,45	—			
	н3640	—	—	—	505 055,95	1 273 152,45	—			
	н3650	—	—	—	505 055,95	1 273 160,32	—			
	н3600	—	—	—	505 047,70	1 273 160,32	—			

**2. Характеристики здания, сооружения, объекта незавершенного строительства с кадастровым номером (обозначением) 60:18:0141301:258**

№ п/п	Наименование характеристики	Значение характеристики
1	2	3
1	Вид объекта недвижимости	Здание
2	Ранее присвоенный государственный учетный номер здания, сооружения, объекта незавершенного строительства (кадастровый, инвентарный или условный номер)	—
3	Кадастровый номер земельного участка (земельных участков), в границах которого (которых) расположено здание, сооружение, объект незавершенного строительства	60:18:0141301:114, 60:18:0141301:5

1	2	3
4	Номер кадастрового квартала (кадастровых кварталов), в пределах которого (которых) расположено здание, сооружение, объекта незавершенного строительства	60:18:0141301
5	Адрес здания, сооружения, объекта незавершенного строительства	Псковская область, Псковский район, СП "Писковичская волость", д Лухново, д 25
	Местоположение здания, сооружения, объекта незавершенного строительства	—
	Дополнительные сведения о местоположении	—
6	Иные сведения	—

### 1. Сведения о характерных точках контура

вид объекта недвижимости (здание, сооружение, объект незавершенного строительства)

кадастровый номер (обозначение) 60:18:0141301:259

Зона № 1

Номер контура	Номера характерных точек контура	Существующие			Уточненные			Метод определения координат	Средняя квадратическая погрешность определения координат характерной точки (Mt), м	Формулы, примененные для расчета средней квадратической погрешности определения координат характерной точки (Mt), м
		координаты, м		R, м	координаты, м		R, м			
		X	Y		X	Y				
1	2	3	4	5	6	7	8	9	10	11
—	н1930	—	—	—	504 675,05	1 272 290,14	—	Фотограмметрический метод	0,10	$\sqrt{(0,10^2 + 0,10^2)} = 0,10$
	н1940	—	—	—	504 670,20	1 272 287,69	—			
	н1950	—	—	—	504 674,77	1 272 279,09	—			
	н1960	—	—	—	504 673,19	1 272 278,23	—			
	н1970	—	—	—	504 674,63	1 272 275,57	—			
	н1980	—	—	—	504 679,90	1 272 278,43	—			
	н1990	—	—	—	504 676,15	1 272 286,00	—			



1	2	3	4	5	6	7	8	9	10	11
—	н2500	—	—	—	505 301,54	1 272 840,20	—	Фотограмметрический метод	0,10	$\sqrt{(0,10^2 + 0,10^2)} = 0,10$
	н2510	—	—	—	505 297,19	1 272 844,64	—			
	н2520	—	—	—	505 293,54	1 272 841,07	—			
	н2530	—	—	—	505 297,89	1 272 836,62	—			
	н2500	—	—	—	505 301,54	1 272 840,20	—			

**2. Характеристики здания, сооружения, объекта незавершенного строительства с кадастровым номером (обозначением) 60:18:0141301:262**

№ п/п	Наименование характеристики	Значение характеристики
1	2	3
1	Вид объекта недвижимости	Здание
2	Ранее присвоенный государственный учетный номер здания, сооружения, объекта незавершенного строительства (кадастровый, инвентарный или условный номер)	—
3	Кадастровый номер земельного участка (земельных участков), в границах которого (которых) расположено здание, сооружение, объект незавершенного строительства	60:18:0141301:125
4	Номер кадастрового квартала (кадастровых кварталов), в пределах которого (которых) расположено здание, сооружение, объекта незавершенного строительства	60:18:0141301
5	Адрес здания, сооружения, объекта незавершенного строительства	Псковская область, Псковский р-н, СП "Писковичская волость", д Лухново , д 50Б
	Местоположение здания, сооружения, объекта незавершенного строительства	—
	Дополнительные сведения о местоположении	—
6	Иные сведения	—

**1. Сведения о характерных точках контура**

вид объекта недвижимости (здание, сооружение, объект незавершенного строительства)

кадастровый номер (обозначение) 60:18:0141301:263

Зона № 1

Номер контура	Номера характерных точек контура	Существующие			Уточненные			Метод определения координат	Средняя квадратическая погрешность определения координат характерной точки (Mt), м	Формулы, примененные для расчета средней квадратической погрешности определения координат характерной точки (Mt), м
		координаты, м		R, м	координаты, м		R, м			
		X	Y		X	Y				
1	2	3	4	5	6	7	8	9	10	11
—	н201О	—	—	—	505 231,11	1 272 757,61	—	Фотограмметрический метод	0,10	$\sqrt{(0,10^2 + 0,10^2)} = 0,10$
	н202О	—	—	—	505 223,74	1 272 763,41	—			
	н203О	—	—	—	505 222,24	1 272 761,50	—			
	н204О	—	—	—	505 223,73	1 272 760,32	—			
	н205О	—	—	—	505 220,35	1 272 756,02	—			
	н206О	—	—	—	505 226,23	1 272 751,40	—			
	н201О	—	—	—	505 231,11	1 272 757,61	—			

**2. Характеристики здания, сооружения, объекта незавершенного строительства с кадастровым номером (обозначением) 60:18:0141301:263**

№ п/п	Наименование характеристики	Значение характеристики
1	2	3
1	Вид объекта недвижимости	Здание
2	Ранее присвоенный государственный учетный номер здания, сооружения, объекта незавершенного строительства (кадастровый, инвентарный или условный номер)	—
3	Кадастровый номер земельного участка (земельных участков), в границах которого (которых) расположено здание, сооружение, объект незавершенного строительства	60:18:0141301:313

1	2	3
4	Номер кадастрового квартала (кадастровых кварталов), в пределах которого (которых) расположено здание, сооружение, объекта незавершенного строительства	60:18:0141301
5	Адрес здания, сооружения, объекта незавершенного строительства	Псковская область, Псковский район, СП "Писковичская волость", д Лухново, д 52
	Местоположение здания, сооружения, объекта незавершенного строительства	—
	Дополнительные сведения о местоположении	—
6	Иные сведения	—

### 1. Сведения о характерных точках контура

вид объекта недвижимости (здание, сооружение, объект незавершенного строительства)

кадастровый номер (обозначение) 60:18:0141301:264

Зона № 1

Номер контура	Номера характерных точек контура	Существующие			Уточненные			Метод определения координат	Средняя квадратическая погрешность определения координат характерной точки (Mt), м	Формулы, примененные для расчета средней квадратической погрешности определения координат характерной точки (Mt), м
		координаты, м		R, м	координаты, м		R, м			
		X	Y		X	Y				
1	2	3	4	5	6	7	8	9	10	11
—	н2070	—	—	—	505 238,02	1 272 703,34	—	Фотограмметрический метод	0,10	$\sqrt{(0,10^2 + 0,10^2)} = 0,10$
	н2080	—	—	—	505 242,00	1 272 708,30	—			
	н2090	—	—	—	505 235,42	1 272 713,57	—			
	н2100	—	—	—	505 236,24	1 272 714,59	—			
	н2110	—	—	—	505 234,52	1 272 715,96	—			
	н2120	—	—	—	505 229,73	1 272 709,99	—			
	н2130	—	—	—	505 238,02	1 272 703,34	—			





1	2	3	4	5	6	7	8	9	10	11
—	н2140	—	—	—	505 054,77	1 273 179,08	—	Фотограмметрический метод	0,10	$\sqrt{(0,10^2 + 0,10^2)} = 0,10$
	н2150	—	—	—	505 053,52	1 273 169,61	—			
	н2160	—	—	—	505 060,16	1 273 168,73	—			
	н2170	—	—	—	505 060,43	1 273 170,76	—			
	н2180	—	—	—	505 061,62	1 273 170,61	—			
	н2190	—	—	—	505 062,31	1 273 175,86	—			
	н2200	—	—	—	505 061,12	1 273 176,02	—			
	н2210	—	—	—	505 061,41	1 273 178,21	—			
	н2140	—	—	—	505 054,77	1 273 179,08	—			

**2. Характеристики здания, сооружения, объекта незавершенного строительства с кадастровым номером (обозначением) 60:18:0141301:265**

№ п/п	Наименование характеристики	Значение характеристики
1	2	3
1	Вид объекта недвижимости	Здание
2	Ранее присвоенный государственный учетный номер здания, сооружения, объекта незавершенного строительства (кадастровый, инвентарный или условный номер)	—
3	Кадастровый номер земельного участка (земельных участков), в границах которого (которых) расположено здание, сооружение, объект незавершенного строительства	60:18:0141301:476
4	Номер кадастрового квартала (кадастровых кварталов), в пределах которого (которых) расположено здание, сооружение, объекта незавершенного строительства	60:18:0141301

1	2	3
5	Адрес здания, сооружения, объекта незавершенного строительства	Псковская область, Псковский район, СП "Писковичская волость", д Лухново, д 27
	Местоположение здания, сооружения, объекта незавершенного строительства	—
	Дополнительные сведения о местоположении	—
6	Иные сведения	—

### 1. Сведения о характерных точках контура

вид объекта недвижимости (здание, сооружение, объект незавершенного строительства)

кадастровый номер (обозначение) 60:18:0141301:266

Зона № 1

Номер контура	Номера характерных точек контура	Существующие			Уточненные			Метод определения координат	Средняя квадратическая погрешность определения координат характерной точки (Mt), м	Формулы, примененные для расчета средней квадратической погрешности определения координат характерной точки (Mt), м
		координаты, м		R, м	координаты, м		R, м			
		X	Y		X	Y				
1	2	3	4	5	6	7	8	9	10	11
—	н3240	—	—	—	504 642,81	1 272 316,28	—	Фотограмметрический метод	0,10	$\sqrt{(0,10^2 + 0,10^2)} = 0,10$
	н3250	—	—	—	504 646,90	1 272 308,23	—			
	н3260	—	—	—	504 648,01	1 272 308,79	—			
	н3270	—	—	—	504 648,53	1 272 307,76	—			
	н3280	—	—	—	504 652,02	1 272 309,54	—			
	н3290	—	—	—	504 651,50	1 272 310,57	—			
	н3300	—	—	—	504 652,61	1 272 311,13	—			
	н3310	—	—	—	504 652,38	1 272 311,57	—			

1	2	3	4	5	6	7	8	9	10	11
—	н3320	—	—	—	504 653,85	1 272 312,32	—	Фотограмметрический метод	0,10	$\sqrt{(0,10^2 + 0,10^2)} = 0,10$
	н3330	—	—	—	504 653,15	1 272 313,69	—			
	н3340	—	—	—	504 651,68	1 272 312,95	—			
	н3350	—	—	—	504 648,68	1 272 319,27	—			
	н3240	—	—	—	504 642,81	1 272 316,28	—			

**2. Характеристики здания, сооружения, объекта незавершенного строительства с кадастровым номером (обозначением) 60:18:0141301:266**

№ п/п	Наименование характеристики	Значение характеристики
1	2	3
1	Вид объекта недвижимости	Здание
2	Ранее присвоенный государственный учетный номер здания, сооружения, объекта незавершенного строительства (кадастровый, инвентарный или условный номер)	—
3	Кадастровый номер земельного участка (земельных участков), в границах которого (которых) расположено здание, сооружение, объект незавершенного строительства	60:18:0141301:29
4	Номер кадастрового квартала (кадастровых кварталов), в пределах которого (которых) расположено здание, сооружение, объекта незавершенного строительства	60:18:0141301
5	Адрес здания, сооружения, объекта незавершенного строительства	Псковская область, Псковский район, СП "Писковичская волость", д Лухново, д 28
	Местоположение здания, сооружения, объекта незавершенного строительства	—
	Дополнительные сведения о местоположении	—
6	Иные сведения	—

**1. Сведения о характерных точках контура**

вид объекта недвижимости (здание, сооружение, объект незавершенного строительства)

кадастровый номер (обозначение) 60:18:0141301:267

Зона № 1

Номер контура	Номера характерных точек контура	Существующие			Уточненные			Метод определения координат	Средняя квадратическая погрешность определения координат характерной точки (Mt), м	Формулы, примененные для расчета средней квадратической погрешности определения координат характерной точки (Mt), м
		координаты, м		R, м	координаты, м		R, м			
		X	Y		X	Y				
1	2	3	4	5	6	7	8	9	10	11
—	н3360	—	—	—	505 097,79	1 272 834,06	—	Фотограмметрический метод	0,10	$\sqrt{(0,10^2 + 0,10^2)} = 0,10$
	н3370	—	—	—	505 100,72	1 272 824,25	—			
	н3380	—	—	—	505 109,44	1 272 826,86	—			
	н3390	—	—	—	505 107,96	1 272 831,79	—			
	н3400	—	—	—	505 106,33	1 272 831,30	—			
	н3410	—	—	—	505 104,87	1 272 836,17	—			
	н3360	—	—	—	505 097,79	1 272 834,06	—			

**2. Характеристики здания, сооружения, объекта незавершенного строительства с кадастровым номером (обозначением) 60:18:0141301:267**

№ п/п	Наименование характеристики	Значение характеристики
1	2	3
1	Вид объекта недвижимости	Здание
2	Ранее присвоенный государственный учетный номер здания, сооружения, объекта незавершенного строительства (кадастровый, инвентарный или условный номер)	—
3	Кадастровый номер земельного участка (земельных участков), в границах которого (которых) расположено здание, сооружение, объект незавершенного строительства	60:18:0141301:127

1	2	3
4	Номер кадастрового квартала (кадастровых кварталов), в пределах которого (которых) расположено здание, сооружение, объекта незавершенного строительства	60:18:0141301
5	Адрес здания, сооружения, объекта незавершенного строительства	Псковская область, Псковский район, СП "Писковичская волость", д Лухново, д 54
	Местоположение здания, сооружения, объекта незавершенного строительства	—
	Дополнительные сведения о местоположении	—
6	Иные сведения	—

### 1. Сведения о характерных точках контура

вид объекта недвижимости (здание, сооружение, объект незавершенного строительства)

кадастровый номер (обозначение) 60:18:0141301:268

Зона № 1

Номер контура	Номера характерных точек контура	Существующие			Уточненные			Метод определения координат	Средняя квадратическая погрешность определения координат характерной точки (Mt), м	Формулы, примененные для расчета средней квадратической погрешности определения координат характерной точки (Mt), м
		координаты, м		R, м	координаты, м		R, м			
		X	Y		X	Y				
1	2	3	4	5	6	7	8	9	10	11
—	н3420	—	—	—	505 149,39	1 272 909,70	—	Фотограмметрический метод	0,10	$\sqrt{(0,10^2 + 0,10^2)} = 0,10$
	н3430	—	—	—	505 149,90	1 272 906,83	—			
	н3440	—	—	—	505 158,93	1 272 908,44	—			
	н3450	—	—	—	505 158,12	1 272 913,00	—			
	н3460	—	—	—	505 155,07	1 272 912,45	—			
	н3470	—	—	—	505 153,20	1 272 922,92	—			
	н3480	—	—	—	505 159,51	1 272 924,57	—			

1	2	3	4	5	6	7	8	9	10	11
—	н3490	—	—	—	505 158,17	1 272 930,72	—	Фотограмметрический метод	0,10	$\sqrt{(0,10^2 + 0,10^2)} = 0,10$
	н3500	—	—	—	505 151,29	1 272 928,98	—			
	н3510	—	—	—	505 151,61	1 272 927,23	—			
	н3520	—	—	—	505 146,88	1 272 926,39	—			
	н3530	—	—	—	505 146,56	1 272 928,16	—			
	н3540	—	—	—	505 141,62	1 272 927,32	—			
	н3550	—	—	—	505 144,96	1 272 908,91	—			
	н3420	—	—	—	505 149,39	1 272 909,70	—			

**2. Характеристики здания, сооружения, объекта незавершенного строительства с кадастровым номером (обозначением) 60:18:0141301:268**

№ п/п	Наименование характеристики	Значение характеристики
1	2	3
1	Вид объекта недвижимости	Здание
2	Ранее присвоенный государственный учетный номер здания, сооружения, объекта незавершенного строительства (кадастровый, инвентарный или условный номер)	—
3	Кадастровый номер земельного участка (земельных участков), в границах которого (которых) расположено здание, сооружение, объект незавершенного строительства	60:18:0141301:523, 60:18:0141301:128
4	Номер кадастрового квартала (кадастровых кварталов), в пределах которого (которых) расположено здание, сооружение, объекта незавершенного строительства	60:18:0141301
5	Адрес здания, сооружения, объекта незавершенного строительства	Псковская область, Псковский район, СП "Писковичская волость", д Лухново, д 56
	Местоположение здания, сооружения, объекта незавершенного строительства	—
	Дополнительные сведения о местоположении	—
6	Иные сведения	—

**1. Сведения о характерных точках контура**

вид объекта недвижимости (здание, сооружение, объект незавершенного строительства)

кадастровый номер (обозначение) 60:18:0141301:291

Зона № 1

Номер контура	Номера характерных точек контура	Существующие			Уточненные			Метод определения координат	Средняя квадратическая погрешность определения координат характерной точки (Mt), м	Формулы, примененные для расчета средней квадратической погрешности определения координат характерной точки (Mt), м
		координаты, м		R, м	координаты, м		R, м			
		X	Y		X	Y				
1	2	3	4	5	6	7	8	9	10	11
—	н3560	—	—	—	504 740,03	1 272 738,82	—	Фотограмметрический метод	0,10	$\sqrt{(0,10^2 + 0,10^2)} = 0,10$
	н3570	—	—	—	504 737,11	1 272 736,89	—			
	н3580	—	—	—	504 741,20	1 272 730,71	—			
	н3590	—	—	—	504 744,12	1 272 732,64	—			
	н3560	—	—	—	504 740,03	1 272 738,82	—			

**2. Характеристики здания, сооружения, объекта незавершенного строительства с кадастровым номером (обозначением) 60:18:0141301:291**

№ п/п	Наименование характеристики	Значение характеристики
1	2	3
1	Вид объекта недвижимости	Здание
2	Ранее присвоенный государственный учетный номер здания, сооружения, объекта незавершенного строительства (кадастровый, инвентарный или условный номер)	—
3	Кадастровый номер земельного участка (земельных участков), в границах которого (которых) расположено здание, сооружение, объект незавершенного строительства	60:18:0141301:84
4	Номер кадастрового квартала (кадастровых кварталов), в пределах которого (которых) расположено здание, сооружение, объекта незавершенного строительства	60:18:0141301

1	2	3
5	Адрес здания, сооружения, объекта незавершенного строительства	Российская Федерация, Псковская область, м.р-н Псковский, с.п. Писковичская волость, д Лухново, ул Школьная, д. 5
	Местоположение здания, сооружения, объекта незавершенного строительства	—
	Дополнительные сведения о местоположении	—
6	Иные сведения	—

### 1. Сведения о характерных точках контура

вид объекта недвижимости (здание, сооружение, объект незавершенного строительства)

кадастровый номер (обозначение) 60:18:0141301:292

Зона № 1

Номер контура	Номера характерных точек контура	Существующие			Уточненные			Метод определения координат	Средняя квадратическая погрешность определения координат характерной точки (Mt), м	Формулы, примененные для расчета средней квадратической погрешности определения координат характерной точки (Mt), м
		координаты, м		R, м	координаты, м		R, м			
		X	Y		X	Y				
1	2	3	4	5	6	7	8	9	10	11
—	н3660	—	—	—	504 760,58	1 272 670,42	—	Фотограмметрический метод	0,10	$\sqrt{(0,10^2 + 0,10^2)} = 0,10$
	н3670	—	—	—	504 759,06	1 272 675,18	—			
	н3680	—	—	—	504 751,44	1 272 672,75	—			
	н3690	—	—	—	504 752,95	1 272 667,99	—			
	н3660	—	—	—	504 760,58	1 272 670,42	—			

### 2. Характеристики здания, сооружения, объекта незавершенного строительства с кадастровым номером (обозначением) 60:18:0141301:292

№ п/п	Наименование характеристики	Значение характеристики
1	2	3
1	Вид объекта недвижимости	Здание



1	2	3
2	Ранее присвоенный государственный учетный номер здания, сооружения, объекта незавершенного строительства (кадастровый, инвентарный или условный номер)	—
3	Кадастровый номер земельного участка (земельных участков), в границах которого (которых) расположено здание, сооружение, объект незавершенного строительства	60:18:0141301:184
4	Номер кадастрового квартала (кадастровых кварталов), в пределах которого (которых) расположено здание, сооружение, объекта незавершенного строительства	60:18:0141301
5	Адрес здания, сооружения, объекта незавершенного строительства	Российская Федерация, Псковская область, м.р-н Псковский, с.п. Писковичская волость, д Лухново, ул Школьная, д. 8
	Местоположение здания, сооружения, объекта незавершенного строительства	—
	Дополнительные сведения о местоположении	—
6	Иные сведения	—

### 1. Сведения о характерных точках контура

вид объекта недвижимости (здание, сооружение, объект незавершенного строительства)

кадастровый номер (обозначение) 60:18:0141301:294

Зона № 1

Номер контура	Номера характерных точек контура	Существующие			Уточненные			Метод определения координат	Средняя квадратическая погрешность определения координат характерной точки (Mt), м	Формулы, примененные для расчета средней квадратической погрешности определения координат характерной точки (Mt), м
		координаты, м		R, м	координаты, м		R, м			
		X	Y		X	Y				
1	2	3	4	5	6	7	8	9	10	11
—	н3700	—	—	—	504 817,63	1 272 442,49	—	Фотограмметрический метод	0,10	$\sqrt{(0,10^2 + 0,10^2)} = 0,10$
	н3710	—	—	—	504 812,70	1 272 439,07	—			
	н3720	—	—	—	504 815,26	1 272 435,37	—			
	н3730	—	—	—	504 820,19	1 272 438,79	—			



1	2	3	4	5	6	7	8	9	10	11
—	н3740	—	—	—	505 295,17	1 272 763,84	—	Фотограмметрический метод	0,10	$\sqrt{(0,10^2 + 0,10^2)} = 0,10$
	н3750	—	—	—	505 302,96	1 272 774,75	—			
	н3760	—	—	—	505 298,12	1 272 778,21	—			
	н3770	—	—	—	505 296,33	1 272 775,70	—			
	н3780	—	—	—	505 292,94	1 272 778,12	—			
	н3790	—	—	—	505 286,93	1 272 769,70	—			
	н3740	—	—	—	505 295,17	1 272 763,84	—			

**2. Характеристики здания, сооружения, объекта незавершенного строительства с кадастровым номером (обозначением) 60:18:0141301:298**

№ п/п	Наименование характеристики	Значение характеристики
1	2	3
1	Вид объекта недвижимости	Здание
2	Ранее присвоенный государственный учетный номер здания, сооружения, объекта незавершенного строительства (кадастровый, инвентарный или условный номер)	—
3	Кадастровый номер земельного участка (земельных участков), в границах которого (которых) расположено здание, сооружение, объект незавершенного строительства	60:18:0141301:528
4	Номер кадастрового квартала (кадастровых кварталов), в пределах которого (которых) расположено здание, сооружение, объекта незавершенного строительства	60:18:0141301
5	Адрес здания, сооружения, объекта незавершенного строительства	Псковская область, Псковский район, СП "Писковичская волость", д. Лухново, д. 48Б
	Местоположение здания, сооружения, объекта незавершенного строительства	—
	Дополнительные сведения о местоположении	—
6	Иные сведения	—

**1. Сведения о характерных точках контура**

вид объекта недвижимости (здание, сооружение, объект незавершенного строительства)

кадастровый номер (обозначение) 60:18:0141301:316

Зона № 1

Номер контура	Номера характерных точек контура	Существующие			Уточненные			Метод определения координат	Средняя квадратическая погрешность определения координат характерной точки (Mt), м	Формулы, примененные для расчета средней квадратической погрешности определения координат характерной точки (Mt), м
		координаты, м		R, м	координаты, м		R, м			
		X	Y		X	Y				
1	2	3	4	5	6	7	8	9	10	11
—	н3800	—	—	—	505 197,81	1 273 431,86	—	Фотограмметрический метод	0,10	$\sqrt{(0,10^2 + 0,10^2)} = 0,10$
	н3810	—	—	—	505 194,65	1 273 440,14	—			
	н3820	—	—	—	505 191,95	1 273 439,11	—			
	н3830	—	—	—	505 195,06	1 273 430,93	—			
	н3800	—	—	—	505 197,81	1 273 431,86	—			

**2. Характеристики здания, сооружения, объекта незавершенного строительства с кадастровым номером (обозначением) 60:18:0141301:316**

№ п/п	Наименование характеристики	Значение характеристики
1	2	3
1	Вид объекта недвижимости	Здание
2	Ранее присвоенный государственный учетный номер здания, сооружения, объекта незавершенного строительства (кадастровый, инвентарный или условный номер)	—
3	Кадастровый номер земельного участка (земельных участков), в границах которого (которых) расположено здание, сооружение, объект незавершенного строительства	60:18:0141301:296
4	Номер кадастрового квартала (кадастровых кварталов), в пределах которого (которых) расположено здание, сооружение, объекта незавершенного строительства	60:18:0141301

1	2	3
5	Адрес здания, сооружения, объекта незавершенного строительства	Псковская область, Псковский район, СП "Псковичская волость" , д. Лухново
	Местоположение здания, сооружения, объекта незавершенного строительства	—
	Дополнительные сведения о местоположении	—
6	Иные сведения	—

### 1. Сведения о характерных точках контура

вид объекта недвижимости (здание, сооружение, объект незавершенного строительства)

кадастровый номер (обозначение) 60:18:0141301:317

Зона № 1

Номер контура	Номера характерных точек контура	Существующие			Уточненные			Метод определения координат	Средняя квадратическая погрешность определения координат характерной точки (Mt), м	Формулы, примененные для расчета средней квадратической погрешности определения координат характерной точки (Mt), м
		координаты, м		R, м	координаты, м		R, м			
		X	Y		X	Y				
1	2	3	4	5	6	7	8	9	10	11
—	н3840	—	—	—	505 194,46	1 273 425,26	—	Фотограмметрический метод	0,10	$\sqrt{(0,10^2 + 0,10^2)} = 0,10$
	н3850	—	—	—	505 189,62	1 273 423,86	—			
	н3860	—	—	—	505 190,78	1 273 419,73	—			
	н3870	—	—	—	505 195,71	1 273 421,12	—			
	н3840	—	—	—	505 194,46	1 273 425,26	—			

### 2. Характеристики здания, сооружения, объекта незавершенного строительства с кадастровым номером (обозначением) 60:18:0141301:317

№ п/п	Наименование характеристики	Значение характеристики
1	2	3
1	Вид объекта недвижимости	Здание

1	2	3
2	Ранее присвоенный государственный учетный номер здания, сооружения, объекта незавершенного строительства (кадастровый, инвентарный или условный номер)	—
3	Кадастровый номер земельного участка (земельных участков), в границах которого (которых) расположено здание, сооружение, объект незавершенного строительства	60:18:0141301:296
4	Номер кадастрового квартала (кадастровых кварталов), в пределах которого (которых) расположено здание, сооружение, объекта незавершенного строительства	60:18:0141301
5	Адрес здания, сооружения, объекта незавершенного строительства	Российская Федерация, Псковская область, м.р-н Псковский, с.п. Писковичская волость, д Лухново, д. 78
	Местоположение здания, сооружения, объекта незавершенного строительства	—
	Дополнительные сведения о местоположении	—
6	Иные сведения	—

### 1. Сведения о характерных точках контура

вид объекта недвижимости (здание, сооружение, объект незавершенного строительства)

кадастровый номер (обозначение) 60:18:0141301:322

Зона № 1

Номер контура	Номера характерных точек контура	Существующие			Уточненные			Метод определения координат	Средняя квадратическая погрешность определения координат характерной точки (Mt), м	Формулы, примененные для расчета средней квадратической погрешности определения координат характерной точки (Mt), м
		координаты, м		R, м	координаты, м		R, м			
		X	Y		X	Y				
1	2	3	4	5	6	7	8	9	10	11
—	н3880	—	—	—	505 032,49	1 272 865,95	—	Фотограмметрический метод	0,10	$\sqrt{(0,10^2 + 0,10^2)} = 0,10$
	н3890	—	—	—	505 030,37	1 272 871,57	—			
	н3900	—	—	—	505 022,89	1 272 868,73	—			
	н3910	—	—	—	505 025,01	1 272 863,12	—			



1	2	3	4	5	6	7	8	9	10	11
—	н3920	—	—	—	504 909,15	1 273 132,46	—	Фотограмметрический метод	0,10	$\sqrt{(0,10^2 + 0,10^2)} = 0,10$
	н3930	—	—	—	504 909,85	1 273 137,42	—			
	н3940	—	—	—	504 905,89	1 273 137,97	—			
	н3950	—	—	—	504 905,19	1 273 133,02	—			
	н3920	—	—	—	504 909,15	1 273 132,46	—			

**2. Характеристики здания, сооружения, объекта незавершенного строительства с кадастровым номером (обозначением) 60:18:0141301:329**

№ п/п	Наименование характеристики	Значение характеристики
1	2	3
1	Вид объекта недвижимости	Здание
2	Ранее присвоенный государственный учетный номер здания, сооружения, объекта незавершенного строительства (кадастровый, инвентарный или условный номер)	—
3	Кадастровый номер земельного участка (земельных участков), в границах которого (которых) расположено здание, сооружение, объект незавершенного строительства	60:18:0141301:599
4	Номер кадастрового квартала (кадастровых кварталов), в пределах которого (которых) расположено здание, сооружение, объекта незавершенного строительства	60:18:0141301
5	Адрес здания, сооружения, объекта незавершенного строительства	Псковская область, Псковский район, СП "Писковичская волость", д.Лухново, д. 19
	Местоположение здания, сооружения, объекта незавершенного строительства	—
	Дополнительные сведения о местоположении	—
6	Иные сведения	—



**Сведения о зданиях, сооружениях, объектах незавершенного строительства,  
необходимые для исправления реестровых ошибок в сведениях об описании их местоположения**

**1. Сведения о характерных точках контура здания, сооружения, объекта незавершенного строительства**

**с кадастровым номером** \_\_\_\_\_

**Зона №** \_\_\_\_\_

Номер контура	Номера характерных точек контура	Существующие			Уточненные			Метод определения координат	Средняя квадратическая погрешность определения координат характерной точки (Mt), м	Формулы, примененные для расчета средней квадратической погрешности определения координат характерной точки (Mt), м
		координаты, м		R, м	координаты, м		R, м			
		X	Y		X	Y				
1	2	3	4	5	6	7	8	9	10	11

**2. Иные сведения о здании, сооружении, объекте незавершенного строительства с кадастровым номером** \_\_\_\_\_

1.







# Схема границ земельных участков



Масштаб 1:11 000

## Схема границ земельных участков

### Условные обозначения:

-  - граница кадастрового квартала
-  - характерная точка границы земельного участка, сведения ЕГРН о которой соответствуют требованиям, установленным в соответствии с частью 13 статьи 22 Федерального закона от 13 июля 2015 г. N 218-ФЗ "О государственной регистрации недвижимости"
-  - характерная точка границы земельного участка, сведения о которой отсутствуют в ЕГРН, местоположение которой определено при кадастровых работах (новая характерная точка)
-  - часть границы, сведения ЕГРН о которой позволяют однозначно определить ее положение на местности
-  - часть границы, местоположение которой определено при выполнении кадастровых работ
-  - Условное обозначение уточняемого земельного участка

# Схема границ земельных участков



Масштаб 1:5 000

# Схема границ земельных участков



Масштаб 1:5 000

# Схема границ земельных участков



Масштаб 1:5 000

# Схема границ земельных участков



Масштаб 1:5 000