

КАРТА-ПЛАН ТЕРРИТОРИИ

Пояснительная записка

1. Сведения о территории выполнения комплексных кадастровых работ:

д. Ершово

(наименование субъекта Российской Федерации, муниципального образования, населенного пункта, уникальные учетные номера кадастровых кварталов, иные сведения, позволяющие определить местоположение территории, на которой выполняются комплексные кадастровые работы, например, наименование садоводческого или огороднического некоммерческого товарищества, гаражного кооператива, элемента планировочной структуры)

2. Основания выполнения комплексных кадастровых работ:

Наименование, дата и номер документа, на основании которого выполняются комплексные кадастровые работы:

Муниципальный контракт на выполнение комплексных кадастровых работ на территории муниципального образования "Псковский район". № 01573000069240000010001, от 21 июня 2024 г., выдан Администрацией Псковского района.

3. Дата подготовки карты-плана территории: 21 июня 2024 г.

4. Сведения о заказчике(ах) комплексных кадастровых работ:

В отношении юридического лица, органа местного самоуправления муниципального района, муниципального округа или городского округа либо уполномоченного исполнительного органа государственной власти субъекта Российской Федерации:

полное или сокращенное (в случае, если имеется) наименование: Администрация Псковского района

основной государственный регистрационный номер: 1026002344719

идентификационный номер налогоплательщика: 6018005392

В отношении физического лица или представителя физических или юридических лиц:

фамилия, имя, отчество (последнее - при наличии): —

страховой номер индивидуального лицевого счета в системе обязательного пенсионного страхования Российской Федерации (СНИЛС): —

Наименование и реквизиты документа, подтверждающие полномочия представителя заказчика(ов) комплексных кадастровых работ:

—

Адрес электронной почты (для направления уведомления о результатах внесения сведений в Единый государственный реестр недвижимости):

pskovraion@reg.ru

5. Сведения об исполнителе комплексных кадастровых работ:

Полное или сокращенное (в случае, если имеется) наименование и адрес юридического лица, с которым заключен государственный или муниципальный контракт либо договор подряда на выполнение комплексных кадастровых работ:

Филиал ППК "Роскадастр" по Псковской области, адрес: 180017, Псковская область, г. Псков, ул. Рабочая, д. 11

Фамилия, имя, отчество кадастрового инженера (последнее - при наличии): *Зарайская Надежда Владимировна*

и основной государственный регистрационный номер кадастрового инженера индивидуального предпринимателя (ОГРНИП): *-*

Страховой номер индивидуального лицевого счета в системе обязательного пенсионного страхования Российской Федерации (СНИЛС) кадастрового инженера: *003-813-827-20*

Уникальный реестровый номер кадастрового инженера в реестре саморегулируемой организации кадастровых инженеров и дата внесения сведений о физическом лице в такой реестр: *005, 17 мая 2016 г.*

Полное или (в случае, если имеется) сокращенное наименование саморегулируемой организации кадастровых инженеров, членом которой является кадастровый инженер:

Ассоциация саморегулируемая организация "Балтийское объединение кадастровых инженеров"

Контактный телефон: *89517531806*

Почтовый адрес и адрес электронной почты, по которым осуществляется связь с кадастровым инженером:

Псковская область, г. Псков, ул. Рабочая, д. 11, ShastinaIA@60.kadastr.ru

6. Перечень документов, использованных при подготовке карты-плана территории:

№ п/п	Реквизиты документа				
	Вид	Дата	Номер	Наименование	Иные сведения
1	2	3	4	5	6
1	Кадастровый план территории, выдан: Филиал публично-правовой компании "Роскадастр" по Псковской области	19 февраля 2024 г.	КУВИ-001/2024-50415969	Кадастровый план территории	—
2	Иной документ, выдан: Филиал ППК "Роскадастр" по Псковской области	3 июля 2024 г.	1	Схема	—

7. Пояснения к карте-плану территории:

Пояснительная записка

1. Настоящий карта-план подготовлен в результате проведения комплексных кадастровых работ в отношении кадастрового квартала 60:18:0050604. Комплексные кадастровые работы проводятся на основании Кадастрового плана территории № КУВИ-001/2024-50415969 от 19.02.2024 г. предоставленного заказчиком Комплексных кадастровых работ.

2. Комплексные кадастровые работы проводятся на территории населенного пункта д. Ершово СП «Ершовской волости», Псковского района. Данный квартал расположен в границах муниципальных образований: 60:18-3.3, 60:18-3.11 и в границах населенного пункта 60:18-4.156 д. Ершово.

Квартал 60:18:0050604 расположен в границах сельского поселения «Ершовская волость». Данная территория расположена на землях населенных пунктов. Согласно карте градостроительного зонирования территории сельского поселения «Ершовская волость» Псковского района Псковской области земельные участки расположены в Зоне Ж-1. Приказ О внесении изменений в правила землепользования и застройки сельского поселения "Ершовская волость" Псковского района Псковской области от 04.08.2017 №859, орган выдавший: Государственный комитет Псковской области по экономическому развитию и инвестиционной политике. Все уточняемый земельные участки расположены в зоне Ж-1 "Зона индивидуальной жилой застройки", минимальная площадь земельных участков- 600 кв.м., максимальная площадь земельных участков 3000 кв.м. Согласно карте градостроительного зонирования территории сельского поселения «Ершовская волость» Псковского района Псковской области земельные участки расположены в Зоне Ж-2 «Зона застройки малоэтажными жилыми домами», минимальная площадь земельных участков- 500 кв.м., максимальная площадь земельных участков 5000 кв.м.

Источник публикации издание "Псковские новости" № 91 от 11.12.2013 г., <http://www.pskovgorod.ru>

3. Уточнение местоположения участков, зданий, строений и сооружений производилось в соответствии с Приказом Федеральной службы государственной регистрации, кадастра и картографии от 23 октября 2020 г. № П/0393 «Об утверждении требований к точности и методам определения координат характерных точек границ земельного участка, требований к точности и методам определения координат характерных точек контура здания, сооружения или объекта незавершенного строительства на земельном участке, а также требований к определению площади здания, сооружения, помещения, машино-места».

4. Комплексные кадастровые работы проводились в соответствии с Федеральным законом "О кадастровой деятельности" от 24.07.2007 N 221-ФЗ.

Установление границ земельных участков и объектов капитального строительства проведено с учетом границ, существующие на местности пятнадцать и более лет и закрепленные с использованием природных объектов или объектов искусственного происхождения, позволяющих определить местоположение границ земельного участка.

При уточнении границ во время межевания площадь всех земельных участков увеличена на величину не более 10% от площади, сведения о которой содержатся ЕГРН на земельный участок (Федеральный закон от 13.07.2015 № 218-ФЗ «О государственной регистрации недвижимости»).

5. В рамках настоящих комплексных кадастровых работ в отношении кадастрового квартала 60:18:0050604 проанализировано 81 земельный участок (все ЗУ из КПТ), из них:

- 17 имеют статус «архивный»

-59 уточнены ранее, РО не выявлены.

-4 уточняются в рамках ККР

-1 не найден (60:18:0050604:23 Ватман Юрий Витальевич свидетельство №475 23.09.1993)

+ уточнено 3 ЗУ из другого КК (60:18:0050602:271, 60:18:0050606:95, 60:18:005065:106)

Итого: в КПТР уточнено 7 ЗУ.

60:18:0050604:4 (200 кв.м.), 60:18:0050604:6 (200 кв.м.) многоквартирные дома, Местоположение определено, но площадь вместе с сараями больше декларированной – 1900 кв.м..

6. В рамках настоящих комплексных кадастровых работ в отношении кадастрового квартала 60:18:0050604 проанализировано 10 объектов капитального строительства (все ОКС из КПТ), из них:

- 5 уточнены ранее, РО не выявлены

-5 уточняются в рамках ККР

+ уточнено 6 ОКС из других КК (60:18:0050605:81, 60:18:0050601:68, 60:18:050605:73, 60:18:0050606:134, 60:18:0050605:87, 60:18:0050606:153)

Итого: в КПТР уточнено 11 ОКС.

Сведения о пунктах геодезической сети и средствах измерений

1. Сведения о пунктах геодезической сети:

№ п/п	Вид геодезической сети	Название пункта геодезической сети и тип знака	Система координат пункта геодезической сети	Координаты пункта, м		Дата обследования —		
						Сведения о состоянии		
				X	Y	наружного знака пункта	центра пункта	марки центра пункта
1	2	3	4	5	6	7	8	9
—	—	—	—	—	—	—	—	—

2. Сведения об использованных средствах измерений:

№ п/п	Наименование и обозначение типа средства измерений - прибора (инструмента, аппаратуры)	Заводской или серийный номер средства измерений	Реквизиты свидетельства о поверке прибора (инструмента, аппаратуры) и (или) срок действия поверки
1	2	3	4
1	ООО "Геоскан" Геоскан 201	20640	С-АКР/04-05-2023/243570136, дата поверки 04.05.2023 до 03.05.2024
2	ООО "Геоскан" Геоскан 201	20641	С-АКР/04-05-2023/243570136, дата поверки 04.05.2023 до 03.05.2024

Сведения об уточняемых земельных участках

1. Сведения о характерных точках границ уточняемого земельного участка с кадастровым номером 60:18:0050604:17 :
 Система координат МСК-60, зона 1 Зона № 1

Обозначение характерных точек границ	Координаты, м				Метод определения координат	Формулы, примененные для расчета средней квадратической погрешности определения координат характерных точек границ (Mt), с подставленными в такие формулы значениями и итоговые (вычисленные) значения Mt, м	Описание закрепления точки
	содержатся в Едином государственном реестре недвижимости		определены в результате выполнения комплексных кадастровых работ				
	X	Y	X	Y			
1	2	3	4	5	6	7	8
н24865	—	—	514 024,13	1 266 187,65	Фотограмметрический метод	$\sqrt{(0,10^2 + 0,10^2)} = 0,10$	—
н24866	—	—	514 019,81	1 266 163,51			
н24867	—	—	514 090,46	1 266 153,04			
н24868	—	—	514 093,45	1 266 168,70			
н291	—	—	514 090,83	1 266 168,84			
н290	—	—	514 091,60	1 266 172,01			
н289	—	—	514 077,16	1 266 177,14			
н288	—	—	514 070,38	1 266 178,64			
н286	—	—	514 047,43	1 266 182,99			
н24865	—	—	514 024,13	1 266 187,65			

2. Сведения о частях границ уточняемого земельного участка с кадастровым номером 60:18:0050604:17 :

Обозначение части границ		Горизонтальное проложение (S), м	Описание прохождения части границ	Сведения о согласовании местоположения границ (согласовано/спорное)
от т.	до т.			
1	2	3	4	5
н24865	н24866	24,52	—	согласовано
н24866	н24867	71,42		
н24867	н24868	15,94		
н24868	н291	2,62		
н291	н290	3,26		
н290	н289	15,32		
н289	н288	6,94		
н288	н286	23,36		

1	2	3	4	5
н286	н24865	23,76	—	согласовано

3. Сведения о характеристиках уточняемого земельного участка с кадастровым номером 60:18:0050604:17 :

№ п/п	Наименование характеристики земельного участка	Значение характеристики
1	2	3
1.	Адрес земельного участка	—
1.1.	Сведения о местоположении земельного участка (при отсутствии адреса) в структурированном в соответствии с федеральной информационной адресной системой виде	Российская Федерация, Псковская область, Псковский р-н, СП "Ершовская волость" с/с, Ершово д, Школьная ул
1.2.	Дополнительные сведения о местоположении земельного участка	—
2.	Площадь земельного участка ± величина погрешности определения (вычисления) площади ($P \pm \Delta P$), м ²	1 601 ± 14,00
3.	Формула, примененная для вычисления предельной погрешности определения площади земельного участка, с подставленными значениями и итоговые (вычисленные) значения	$3,5 * 0,10 * \sqrt{(1\ 601,00)} = 14$
4.	Площадь земельного участка согласно сведениям Единого государственного реестра недвижимости (Ркад), м ²	1 500,00
5.	Оценка расхождения Р и Ркад ($P - P_{кад}$), м ²	101
6.	Предельный минимальный и максимальный размеры земельного участка (Рмин и Рмакс), м ²	Рмин = 600 Рмакс = 3 000
7.	Вид (виды) разрешенного использования	Для ведения личного подсобного хозяйства
7.1.	Дополнительные сведения об использовании земельного участка	—
8.	Кадастровый или иной государственный учетный номер (инвентарный) здания, сооружения, объекта незавершенного строительства, расположенного на земельном участке	60:18:0050605:81
9.	Сведения о земельных участках (землях общего пользования, территории общего пользования), посредством которых обеспечивается доступ	Земли общего пользования
10.	Иные сведения	—

4. Пояснения к сведениям об уточняемом земельном участке с кадастровым номером 60:18:0050604:17 :

1.	—
----	---

1. Сведения о характерных точках границ уточняемого земельного участка с кадастровым номером					60:18:0050604:19		:
Система координат			МСК-60, зона 1		Зона № 1		
Обозначение характерных точек границ	Координаты, м				Метод определения координат	Формулы, примененные для расчета средней квадратической погрешности определения координат характерных точек границ (Mt), с подставленными в такие формулы значениями и итоговые (вычисленные) значения Mt, м	Описание закрепления точки
	содержатся в Едином государственном реестре недвижимости		определены в результате выполнения комплексных кадастровых работ				
	X	Y	X	Y			
1	2	3	4	5	6	7	8
60:18:0050604:19(1)							
24938	—	—	514 012,57	1 266 201,87	Фотограмметрический метод	—	—
24939	—	—	514 014,77	1 266 213,99			
24940	—	—	514 075,74	1 266 201,66			
24941	—	—	514 075,10	1 266 198,00			
24942	—	—	514 083,02	1 266 196,58			
24943	—	—	514 092,76	1 266 196,74			
24944	—	—	514 095,85	1 266 196,01			
24945	—	—	514 106,56	1 266 195,21			
24946	—	—	514 121,19	1 266 194,11			
24947	—	—	514 144,03	1 266 191,67			
24948	—	—	514 141,51	1 266 178,14			
24949	—	—	514 127,38	1 266 180,14			
24950	—	—	514 127,46	1 266 183,02			
24951	—	—	514 087,43	1 266 187,94			
24952	—	—	514 084,47	1 266 186,79			
24953	—	—	514 082,42	1 266 187,07			
24954	—	—	514 075,79	1 266 188,40			
24955	—	—	514 054,40	1 266 193,96			
24938	—	—	514 012,57	1 266 201,87			
60:18:0050604:19(2)							
24	—	—	514 530,83	1 266 332,88	Фотограмметрический метод	—	Столб(деревянный, бетонный, кирпичный)
25002	—	—	514 529,47	1 266 310,65			—

1	2	3	4	5	6	7	8
25003	—	—	514 478,15	1 266 315,45	Фотограмметрический метод	—	—
27	—	—	514 479,82	1 266 336,81			Столб(деревянный, бетонный, кирпичный)
24	—	—	514 530,83	1 266 332,88			

2. Сведения о частях границ уточняемого земельного участка с кадастровым номером 60:18:0050604:19 :

Обозначение части границ		Горизонтальное проложение (S), м	Описание прохождения части границ	Сведения о согласовании местоположения границ (согласовано/спорное)
от т.	до т.			
1	2	3	4	5

60:18:0050604:19(1)

24938	24939	12,32	—	согласовано
24939	24940	62,20		
24940	24941	3,72		
24941	24942	8,05		
24942	24943	9,74		
24943	24944	3,18		
24944	24945	10,74		
24945	24946	14,67		
24946	24947	22,97		
24947	24948	13,76		
24948	24949	14,27		
24949	24950	2,88		
24950	24951	40,33		
24951	24952	3,18		
24952	24953	2,07		
24953	24954	6,76		
24954	24955	22,10		
24955	24938	42,57		

60:18:0050604:19(2)

24	25002	22,27	—	согласовано
25002	25003	51,54		
25003	27	21,43		
27	24	51,16		

3. Сведения о характеристиках уточняемого земельного участка с кадастровым номером <u>60:18:0050604:19</u> :		
№ п/п	Наименование характеристики земельного участка	Значение характеристики
1	2	3
1.	Адрес земельного участка	—
1.1.	Сведения о местоположении земельного участка (при отсутствии адреса) в структурированном в соответствии с федеральной информационной адресной системой виде	Российская Федерация, Псковская область, Псковский р-н, СП "Ершовская волость" с/с, Ершово д, Школьная ул
1.2.	Дополнительные сведения о местоположении земельного участка	—
2.	Площадь земельного участка ± величина погрешности определения (вычисления) площади ($P \pm \Delta P$), м ²	2 598 ± 25,00, 60:18:0050604:19(1) 1 475,85 ± 13,45, 60:18:0050604:19(2) 1 121,75 ± 11,72
3.	Формула, примененная для вычисления предельной погрешности определения площади земельного участка, с подставленными значениями и итоговые (вычисленные) значения	13,45 + 11,72 = 25
4.	Площадь земельного участка согласно сведениям Единого государственного реестра недвижимости (Ркад), м ²	2 600,00
5.	Оценка расхождения Р и Ркад ($P - P_{кад}$), м ²	2
6.	Предельный минимальный и максимальный размеры земельного участка (Рмин и Рмакс), м ²	Рмин = 600 Рмакс = 3 000
7.	Вид (виды) разрешенного использования	Для ведения личного подсобного хозяйства
7.1.	Дополнительные сведения об использовании земельного участка	—
8.	Кадастровый или иной государственный учетный номер (инвентарный) здания, сооружения, объекта незавершенного строительства, расположенного на земельном участке	60:18:0050605:87
9.	Сведения о земельных участках (землях общего пользования, территории общего пользования), посредством которых обеспечивается доступ	Для 60:18:0050604:19(1): Земли общего пользования Для 60:18:0050604:19(2): Земли общего пользования
10.	Иные сведения	—
4. Пояснения к сведениям об уточняемом земельном участке с кадастровым номером <u>60:18:0050604:19</u> :		
1.	—	—

1. Сведения о характерных точках границ уточняемого земельного участка с кадастровым номером 60:18:0050604:4 :
 Система координат МСК-60, зона 1 Зона № 1

Обозначение характерных точек границ	Координаты, м				Метод определения координат	Формулы, примененные для расчета средней квадратической погрешности определения координат характерных точек границ (Mt), с подставленными в такие формулы значениями и итоговые (вычисленные) значения Mt, м	Описание закрепления точки
	содержатся в Едином государственном реестре недвижимости		определены в результате выполнения комплексных кадастровых работ				
	X	Y	X	Y			
1	2	3	4	5	6	7	8
24869	—	—	514 202,33	1 266 139,93	Фотограмметрический метод	—	—
24870	—	—	514 202,33	1 266 163,16			
24871	—	—	514 158,76	1 266 163,16			
24872	—	—	514 159,71	1 266 139,93			
24869	—	—	514 202,33	1 266 139,93			

2. Сведения о частях границ уточняемого земельного участка с кадастровым номером 60:18:0050604:4 :

Обозначение части границ		Горизонтальное проложение (S), м	Описание прохождения части границ	Сведения о согласовании местоположения границ (согласовано/спорное)
от т.	до т.			
1	2	3	4	5
24869	24870	23,23	—	согласовано
24870	24871	43,57		
24871	24872	23,25		
24872	24869	42,62		

3. Сведения о характеристиках уточняемого земельного участка с кадастровым номером 60:18:0050604:4 :

№ п/п	Наименование характеристики земельного участка	Значение характеристики
1	2	3
1.	Адрес земельного участка	—
1.1.	Сведения о местоположении земельного участка (при отсутствии адреса) в структурированном в соответствии с федеральной информационной адресной системой виде	Российская Федерация, Псковская область, Псковский р-н, СП "Ершовская волость" с/с, Ершово д, Коровина ул, д 21
1.2.	Дополнительные сведения о местоположении земельного участка	—

1	2	3
2.	Площадь земельного участка ± величина погрешности определения (вычисления) площади ($P \pm \Delta P$), м ²	1 001 ± 11,00
3.	Формула, примененная для вычисления предельной погрешности определения площади земельного участка, с подставленными значениями и итоговые (вычисленные) значения	$3,5 * 0,10 * \sqrt{(1\ 001,00)} = 11$
4.	Площадь земельного участка согласно сведениям Единого государственного реестра недвижимости (Р _{кад}), м ²	200,00
5.	Оценка расхождения Р и Р _{кад} (Р - Р _{кад}), м ²	801
6.	Предельный минимальный и максимальный размеры земельного участка (Р _{мин} и Р _{макс}), м ²	Р _{мин} = 500 Р _{макс} = 5 000
7.	Вид (виды) разрешенного использования	Под жилую застройку
7.1.	Дополнительные сведения об использовании земельного участка	—
8.	Кадастровый или иной государственный учетный номер (инвентарный) здания, сооружения, объекта незавершенного строительства, расположенного на земельном участке	60:18:0050604:47
9.	Сведения о земельных участках (землях общего пользования, территории общего пользования), посредством которых обеспечивается доступ	Земли общего пользования
10.	Иные сведения	—

4. Пояснения к сведениям об уточняемом земельном участке с кадастровым номером 60:18:0050604:4 :

1.	—
----	---

1. Сведения о характерных точках границ уточняемого земельного участка с кадастровым номером 60:18:0050604:6 :
 Система координат МСК-60, зона 1 Зона № 1

Обозначение характерных точек границ	Координаты, м				Метод определения координат	Формулы, примененные для расчета средней квадратической погрешности определения координат характерных точек границ (Mt), с подставленными в такие формулы значениями и итоговые (вычисленные) значения Mt, м	Описание закрепления точки
	содержатся в Едином государственном реестре недвижимости		определены в результате выполнения комплексных кадастровых работ				
	X	Y	X	Y			
1	2	3	4	5	6	7	8
24873	—	—	514 257,01	1 266 140,12	Фотограмметрический метод	—	—

1	2	3	4	5	6	7	8
24874	—	—	514 257,01	1 266 163,05	Фотограмметрический метод	—	—
24875	—	—	514 213,21	1 266 163,05			
24876	—	—	514 213,21	1 266 140,12			
24873	—	—	514 257,01	1 266 140,12			

2. Сведения о частях границ уточняемого земельного участка с кадастровым номером 60:18:0050604:6 :

Обозначение части границ		Горизонтальное проложение (S), м	Описание прохождения части границ	Сведения о согласовании местоположения границ (согласовано/спорное)
от т.	до т.			
1	2	3	4	5
24873	24874	22,93	—	согласовано
24874	24875	43,80		
24875	24876	22,93		
24876	24873	43,80		

3. Сведения о характеристиках уточняемого земельного участка с кадастровым номером 60:18:0050604:6 :

№ п/п	Наименование характеристики земельного участка	Значение характеристики
1	2	3
1.	Адрес земельного участка	—
1.1.	Сведения о местоположении земельного участка (при отсутствии адреса) в структурированном в соответствии с федеральной информационной адресной системой виде	Российская Федерация, Псковская область, Псковский р-н, СП "Ершовская волость" с/с, Ершово д, Коровина ул, д 23
1.2.	Дополнительные сведения о местоположении земельного участка	—
2.	Площадь земельного участка ± величина погрешности определения (вычисления) площади ($P \pm \Delta P$), м ²	1 004 ± 11,00
3.	Формула, примененная для вычисления предельной погрешности определения площади земельного участка, с подставленными значениями и итоговые (вычисленные) значения	$3,5 * 0,10 * \sqrt{(1\ 004,00)} = 11$
4.	Площадь земельного участка согласно сведениям Единого государственного реестра недвижимости (Ркад), м ²	200,00
5.	Оценка расхождения Р и Ркад ($P - P_{кад}$), м ²	804
6.	Предельный минимальный и максимальный размеры земельного участка (Рмин и Рмакс), м ²	Рмин = 500 Рмакс = 5 000
7.	Вид (виды) разрешенного использования	Для жилой застройки
7.1.	Дополнительные сведения об использовании земельного участка	—

1	2	3
8.	Кадастровый или иной государственный учетный номер (инвентарный) здания, сооружения, объекта незавершенного строительства, расположенного на земельном участке	60:18:0050604:48
9.	Сведения о земельных участках (землях общего пользования, территории общего пользования), посредством которых обеспечивается доступ	—
10.	Иные сведения	—

4. Пояснения к сведениям об уточняемом земельном участке с кадастровым номером 60:18:0050604:6 :

1.	—
----	---

1. Сведения о характерных точках границ уточняемого земельного участка с кадастровым номером 60:18:0050605:106 :
Система координат МСК-60, зона 1 Зона № 1

Обозначение характерных точек границ	Координаты, м				Метод определения координат	Формулы, примененные для расчета средней квадратической погрешности определения координат характерных точек границ (Mt), с подставленными в такие формулы значениями и итоговые (вычисленные) значения Mt, м	Описание закрепления точки
	содержатся в Едином государственном реестре недвижимости		определены в результате выполнения комплексных кадастровых работ				
	X	Y	X	Y			
1	2	3	4	5	6	7	8
3	—	—	514 231,60	1 266 532,07	Фотограмметрический метод	—	Столб(деревянный, бетонный, кирпичный)
25004	—	—	514 264,14	1 266 532,07			—
25005	—	—	514 264,14	1 266 550,51			—
4	—	—	514 232,17	1 266 551,20			—
3	—	—	514 231,60	1 266 532,07			Столб(деревянный, бетонный, кирпичный)

2. Сведения о частях границ уточняемого земельного участка с кадастровым номером 60:18:0050605:106 :

Обозначение части границ		Горизонтальное проложение (S), м	Описание прохождения части границ	Сведения о согласовании местоположения границ (согласовано/спорное)
от т.	до т.			
1	2	3	4	5
3	25004	32,54	—	согласовано
25004	25005	18,44		

1	2	3	4	5
25005	4	31,98	—	согласовано
4	3	19,14	—	

3. Сведения о характеристиках уточняемого земельного участка с кадастровым номером 60:18:0050605:106 :

№ п/п	Наименование характеристики земельного участка	Значение характеристики
1	2	3
1.	Адрес земельного участка	Российская Федерация, Псковская область, Псковский р-н, СП "Ершовская волость" с/с, Ершово д, Школьная ул, д 5
1.1.	Сведения о местоположении земельного участка (при отсутствии адреса) в структурированном в соответствии с федеральной информационной адресной системой виде	—
1.2.	Дополнительные сведения о местоположении земельного участка	—
2.	Площадь земельного участка ± величина погрешности определения (вычисления) площади ($P \pm \Delta P$), м ²	606 ± 9,00
3.	Формула, примененная для вычисления предельной погрешности определения площади земельного участка, с подставленными значениями и итоговые (вычисленные) значения	$3,5 * 0,10 * \sqrt{(606,00)} = 9$
4.	Площадь земельного участка согласно сведениям Единого государственного реестра недвижимости (Ркад), м ²	600,00
5.	Оценка расхождения Р и Ркад ($P - P_{кад}$), м ²	6
6.	Предельный минимальный и максимальный размеры земельного участка (Рмин и Рмакс), м ²	Рмин = 600 Рмакс = 3 000
7.	Вид (виды) разрешенного использования	для ведения личного подсобного хозяйства
7.1.	Дополнительные сведения об использовании земельного участка	—
8.	Кадастровый или иной государственный учетный номер (инвентарный) здания, сооружения, объекта незавершенного строительства, расположенного на земельном участке	—
9.	Сведения о земельных участках (землях общего пользования, территории общего пользования), посредством которых обеспечивается доступ	Земли общего пользования
10.	Иные сведения	—

4. Пояснения к сведениям об уточняемом земельном участке с кадастровым номером 60:18:0050605:106 :

1.	—
----	---

1. Сведения о характерных точках границ уточняемого земельного участка с кадастровым номером 60:18:0050602:271 :
 Система координат МСК-60, зона 1 Зона № 1

Обозначение характерных точек границ	Координаты, м				Метод определения координат	Формулы, примененные для расчета средней квадратической погрешности определения координат характерных точек границ (Mt), с подставленными в такие формулы значениями и итоговые (вычисленные) значения Mt, м	Описание закрепления точки
	содержатся в Едином государственном реестре недвижимости		определены в результате выполнения комплексных кадастровых работ				
	X	Y	X	Y			
1	2	3	4	5	6	7	8
348	—	—	514 345,03	1 266 135,15	Фотограмметрический метод	—	—
25000	—	—	514 345,03	1 266 098,89			
25001	—	—	514 485,06	1 266 093,43			
294	—	—	514 484,55	1 266 116,73			
293	—	—	514 485,19	1 266 129,92			
292	—	—	514 386,19	1 266 133,20			
348	—	—	514 345,03	1 266 135,15			

2. Сведения о частях границ уточняемого земельного участка с кадастровым номером 60:18:0050602:271 :

Обозначение части границ		Горизонтальное проложение (S), м	Описание прохождения части границ	Сведения о согласовании местоположения границ (согласовано/спорное)
от т.	до т.			
1	2	3	4	5
348	25000	36,26	—	согласовано
25000	25001	140,14		
25001	294	23,31		
294	293	13,21		
293	292	99,05		
292	348	41,21		

3. Сведения о характеристиках уточняемого земельного участка с кадастровым номером 60:18:0050602:271 :

№ п/п	Наименование характеристики земельного участка	Значение характеристики
1	2	3

1	2	3
1.	Адрес земельного участка	—
1.1.	Сведения о местоположении земельного участка (при отсутствии адреса) в структурированном в соответствии с федеральной информационной адресной системой виде	180520, Российская Федерация, Псковская область, Псковский р-н, СП "Ершовская волость с/с, Ершово д, Коровина ул
1.2.	Дополнительные сведения о местоположении земельного участка	—
2.	Площадь земельного участка ± величина погрешности определения (вычисления) площади ($P \pm \Delta P$), м ²	5 056 ± 25,00
3.	Формула, примененная для вычисления предельной погрешности определения площади земельного участка, с подставленными значениями и итоговые (вычисленные) значения	$3,5 * 0,10 * \sqrt{(5\ 056,00)} = 25$
4.	Площадь земельного участка согласно сведениям Единого государственного реестра недвижимости (Ркад), м ²	5 000,00
5.	Оценка расхождения Р и Ркад ($P - P_{кад}$), м ²	56
6.	Предельный минимальный и максимальный размеры земельного участка (Рмин и Рмакс), м ²	Рмин = 600 Рмакс = 3 000
7.	Вид (виды) разрешенного использования	Для ведения личного подсобного хозяйства. Для ведения личного подсобного хозяйства
7.1.	Дополнительные сведения об использовании земельного участка	Земельный участок общего пользования
8.	Кадастровый или иной государственный учетный номер (инвентарный) здания, сооружения, объекта незавершенного строительства, расположенного на земельном участке	—
9.	Сведения о земельных участках (землях общего пользования, территории общего пользования), посредством которых обеспечивается доступ	Земли общего пользования
10.	Иные сведения	—
4. Пояснения к сведениям об уточняемом земельном участке с кадастровым номером		60:18:0050602:271 :
1.	—	—

1. Сведения о характерных точках границ уточняемого земельного участка с кадастровым номером 60:18:0050606:95 :
 Система координат МСК-60, зона 1 Зона № 1

Обозначение характерных точек границ	Координаты, м				Метод определения координат	Формулы, примененные для расчета средней квадратической погрешности определения координат характерных точек границ (Mt), с подставленными в такие формулы значениями и итоговые (вычисленные) значения Mt, м	Описание закрепления точки
	содержатся в Едином государственном реестре недвижимости		определены в результате выполнения комплексных кадастровых работ				
	X	Y	X	Y			
1	2	3	4	5	6	7	8
н25030	—	—	514 065,59	1 266 120,87	Фотограмметрический метод	$\sqrt{(0,10^2 + 0,10^2)} = 0,10$	—
н25031	—	—	514 065,59	1 266 137,65			
н25032	—	—	514 041,53	1 266 137,65			
н25033	—	—	514 041,53	1 266 120,87			
н25030	—	—	514 065,59	1 266 120,87			

2. Сведения о частях границ уточняемого земельного участка с кадастровым номером 60:18:0050606:95 :

Обозначение части границ		Горизонтальное проложение (S), м	Описание прохождения части границ	Сведения о согласовании местоположения границ (согласовано/спорное)
от т.	до т.			
1	2	3	4	5
н25030	н25031	16,78	—	согласовано
н25031	н25032	24,06		
н25032	н25033	16,78		
н25033	н25030	24,06		

3. Сведения о характеристиках уточняемого земельного участка с кадастровым номером 60:18:0050606:95 :

№ п/п	Наименование характеристики земельного участка	Значение характеристики
1	2	3
1.	Адрес земельного участка	180520, Российская Федерация, Псковская область, Псковский р-н, СП "Ершовская волость" с/с
1.1.	Сведения о местоположении земельного участка (при отсутствии адреса) в структурированном в соответствии с федеральной информационной адресной системой виде	—
1.2.	Дополнительные сведения о местоположении земельного участка	—

1	2	3
2.	Площадь земельного участка ± величина погрешности определения (вычисления) площади ($P \pm \Delta P$), м ²	404 ± 7,00
3.	Формула, примененная для вычисления предельной погрешности определения площади земельного участка, с подставленными значениями и итоговые (вычисленные) значения	$3,5 * 0,10 * \sqrt{(404,00)} = 7$
4.	Площадь земельного участка согласно сведениям Единого государственного реестра недвижимости ($P_{\text{кад}}$), м ²	400,00
5.	Оценка расхождения P и $P_{\text{кад}}$ ($P - P_{\text{кад}}$), м ²	4
6.	Предельный минимальный и максимальный размеры земельного участка ($P_{\text{мин}}$ и $P_{\text{макс}}$), м ²	$P_{\text{мин}} = 600$ $P_{\text{макс}} = 3\ 000$
7.	Вид (виды) разрешенного использования	Для обустройства и содержания инженерно-технических сооружений и заграждений. Для обслуживания и эксплуатации зданий и сооружений
7.1.	Дополнительные сведения об использовании земельного участка	—
8.	Кадастровый или иной государственный учетный номер (инвентарный) здания, сооружения, объекта незавершенного строительства, расположенного на земельном участке	—
9.	Сведения о земельных участках (землях общего пользования, территории общего пользования), посредством которых обеспечивается доступ	Земли общего пользования
10.	Иные сведения	—
4. Пояснения к сведениям об уточняемом земельном участке с кадастровым номером		60:18:0050606:95 :
1.	—	—

Сведения об образуемых земельных участках

1. Сведения о характерных точках границ образуемого земельного участка _____ :

_____ обозначение земельного участка

Система координат _____

Зона № _____

Обозначение характерных точек границ	Координаты, м		Метод определения координат	Формулы, примененные для расчета средней квадратической погрешности определения координат характерных точек границ (Mt), с подставленными в такие формулы значениями и итоговые (вычисленные) значения Mt, м	Описание закрепления точки
	X	Y			
1	2	3	4	5	6

2. Сведения о частях границ образуемого земельного участка _____ :

_____ обозначение земельного участка

Обозначение части границ		Горизонтальное проложение (S), м	Описание прохождения части границ	Сведения о согласовании местоположения границ (согласовано/спорное)
от т.	до т.			
1	2	3	4	5

3. Сведения о характеристиках образуемого земельного участка _____ :

_____ обозначение земельного участка

№ п/п	Наименование характеристики земельного участка	Значение характеристики
1	2	3
1.	Адрес земельного участка	
1.1.	Сведения о местоположении земельного участка (при отсутствии адреса) в структурированном в соответствии с федеральной информационной адресной системой виде	
1.2.	Дополнительные сведения о местоположении земельного участка	
2.	Категория земель	
3.	Вид (виды) разрешенного использования	
3.1.	Дополнительные сведения об использовании земельного участка	
4.	Реестровый номер границ территориальной зоны или в случае отсутствия такого реестрового номера ее индивидуальное обозначение (вид, тип, номер, индекс)	
5.	Площадь земельного участка ± величина погрешности определения (вычисления) площади ($P \pm \Delta P$), м ²	

1	2	3
6.	Формула, примененная для вычисления предельной погрешности определения площади земельного участка, с подставленными значениями и итоговые (вычисленные) значения	
7.	Предельный минимальный и максимальный размеры земельного участка (Рмин) и (Рмакс), м ²	
8.	Кадастровый или иной государственный учетный номер (инвентарный) объекта недвижимости, расположенного на образуемом земельном участке	
9.	Кадастровые номера исходных земельных участков	
9.1.	Кадастровый номер входящего в состав земельного участка, представляющего собой единое землепользование (номер контура многоконтурного земельного участка), преобразование которого осуществляется	
9.2.	Кадастровые номера земельных участков, исключаемых из состава измененного (исходного) земельного участка, представляющего собой единое землепользование	
9.3.	Кадастровый или иной государственный учетный номер (инвентарный) объекта недвижимости, расположенного на измененном земельном участке	
10.	Условный номер земельного участка	
11.	Учетный номер проекта межевания территории	
12.	Дополнительные сведения об образовании земельного участка	
13.	Сведения о земельных участках (землях общего пользования, территории общего пользования), посредством которых обеспечивается доступ	
14.	Иные сведения	
4. Пояснения к сведениям об образуемом земельном участке _____ : обозначение земельного участка		
1.		

Сведения об уточняемых земельных участках, необходимые для исправления реестровых ошибок в сведениях о местоположении их границ

1. Сведения о характерных точках границ уточняемого земельного участка с кадастровым номером _____ :

Система координат _____ Зона № _____

Обозначение характерных точек границ	Координаты, м				Метод определения координат	Формулы, примененные для расчета средней квадратической погрешности определения координат характерных точек границ (Mt), с подставленными в такие формулы значениями и итоговые (вычисленные) значения Mt, м	Описание закрепления точки
	содержатся в Едином государственном реестре недвижимости		определены в результате выполнения комплексных кадастровых работ				
	X	Y	X	Y			
1	2	3	4	5	6	7	8

2. Сведения о частях границ уточняемого земельного участка с кадастровым номером _____ :

Обозначение части границ		Горизонтальное проложение (S), м	Описание прохождения части границ	Сведения о согласовании местоположения границ (согласовано/спорное)
от т.	до т.			
1	2	3	4	5

3. Сведения о характеристиках уточняемого земельного участка с кадастровым номером _____ :

№ п/п	Наименование характеристики	Значение характеристики
1	2	3
1.	Адрес земельного участка	
1.1.	Сведения о местоположении земельного участка (при отсутствии адреса) в структурированном в соответствии с федеральной информационной адресной системой виде	
1.2.	Дополнительные сведения о местоположении земельного участка	
2.	Площадь земельного участка ± величина погрешности определения (вычисления) площади ($P \pm \Delta P$), м ²	
3.	Формула, примененная для вычисления предельной погрешности определения площади земельного участка, с подставленными значениями и итоговые (вычисленные) значения	
4.	Площадь земельного участка согласно сведениям Единого государственного реестра недвижимости ($P_{\text{кад}}$), м ²	
5.	Оценка расхождения P и P _{кад} ($P - P_{\text{кад}}$), м ²	

1	2	3
6.	Предельный минимальный и максимальный размеры земельного участка (R_{\min} и R_{\max}), м ²	$R_{\min} =$ $R_{\max} =$
7.	Кадастровый или иной государственный учетный номер (инвентарный) здания, сооружения, объекта незавершенного строительства, расположенного на земельном участке	
8.	Вид (виды) разрешенного использования	
8.1.	Дополнительные сведения об использовании земельного участка	
9.	Сведения о земельных участках (землях общего пользования, территории общего пользования), посредством которых обеспечивается доступ	
10.	Иные сведения	
4. Пояснения к сведениям об уточняемом земельном участке с кадастровым номером _____ :		
1.		

Описание местоположения здания, сооружения, объекта незавершенного строительства на земельном участке

1. Сведения о характерных точках контура объекта недвижимости с кадастровым номером 60:18:0050604:47 :

Система координат МСК-60, зона 1 Зона № 1

Обозначение характерных точек границ	Содержатся в Едином государственном реестре недвижимости			Определены в ходе выполнения комплексных кадастровых работ			Метод определения координат	Формулы, примененные для расчета средней квадратической погрешности определения координат характерных точек (Mt), м, с подставленными в такие формулы значениями и итоговые (вычисленные) значения Mt, м
	координаты, м		Радиус, м	координаты, м		Радиус, м		
	X	Y	R	X	Y	R		
1	2	3	4	5	6	7	8	9
н24889 О	—	—	—	514 201,33	1 266 144,02	—	Фотограмметрический метод	$\sqrt{(0,10^2 + 0,10^2)} = 0,10$
н24890 О	—	—	—	514 191,06	1 266 144,02	—		
н24891 О	—	—	—	514 191,06	1 266 145,00	—		
н24892 О	—	—	—	514 170,45	1 266 145,00	—		
н24893 О	—	—	—	514 170,45	1 266 143,49	—		
н24894 О	—	—	—	514 160,66	1 266 143,49	—		
н24895 О	—	—	—	514 160,66	1 266 160,22	—		
н24896 О	—	—	—	514 170,05	1 266 160,22	—		
н24897 О	—	—	—	514 170,05	1 266 159,05	—		
н24898 О	—	—	—	514 189,85	1 266 159,05	—		
н24899 О	—	—	—	514 189,85	1 266 160,47	—		
н24900 О	—	—	—	514 201,33	1 266 160,47	—		

1	2	3	4	5	6	7	8	9
н24889 О	—	—	—	514 201,33	1 266 144,02	—	Фотограмметрический метод	$\sqrt{(0,10^2 + 0,10^2)} = 0,10$

2. Сведения о характеристиках объекта недвижимости с кадастровым номером 60:18:0050604:47 :

№ п/п	Наименование характеристики	Значение характеристики
1	2	3
1.	Вид объекта недвижимости	Здание
2.	Ранее присвоенный государственный учетный номер (инвентарный) здания, сооружения, объекта незавершенного строительства	—
3.	Кадастровый номер земельного участка (земельных участков), в границах которого (которых) расположены здание, сооружение, объект незавершенного строительства	60:18:0050604:4
4.	Уникальный учетный номер кадастрового квартала, в границах которого расположены здание, сооружение, объект незавершенного строительства	60:18:0050604
5.	Адрес здания, сооружения, объекта незавершенного строительства	Псковская область, р-н. Псковский, СП "Ершовская волость", д. Ершово, ул. Коровина, д. 21
5.1.	Сведения о местоположении здания, сооружения, объекта незавершенного строительства (при отсутствии адреса) в структурированном в соответствии с федеральной информационной адресной системой виде	—
5.2.	Дополнительные сведения о местоположении	—
6.	Иные сведения	—

3. Пояснения к сведениям об объекте недвижимости с кадастровым номером 60:18:0050604:47 :

1.	—
----	---

1. Сведения о характерных точках контура объекта недвижимости с кадастровым номером 60:18:0050604:48 :

Система координат		МСК-60, зона 1					Зона №		1
Обозначение характерных точек границ	Содержатся в Едином государственном реестре недвижимости			Определены в ходе выполнения комплексных кадастровых работ			Метод определения координат	Формулы, примененные для расчета средней квадратической погрешности определения координат характерных точек (Mt), м, с подставленными в такие формулы значениями и итоговые (вычисленные) значения Mt, м	
	координаты, м		Радиус, м	координаты, м		Радиус, м			
	X	Y	R	X	Y	R			

1	2	3	4	5	6	7	8	9
н24906 О	—	—	—	514 256,28	1 266 144,61	—	Фотограмметрический метод	$\sqrt{(0,10^2 + 0,10^2)} = 0,10$
н24907 О	—	—	—	514 256,28	1 266 160,81	—		
н24908 О	—	—	—	514 245,51	1 266 160,81	—		
н24909 О	—	—	—	514 245,51	1 266 159,53	—		
н24910 О	—	—	—	514 227,11	1 266 159,53	—		
н24911 О	—	—	—	514 227,11	1 266 160,69	—		
н24912 О	—	—	—	514 215,55	1 266 160,69	—		
н24913 О	—	—	—	514 215,55	1 266 144,32	—		
н24914 О	—	—	—	514 227,02	1 266 144,18	—		
н24915 О	—	—	—	514 227,02	1 266 145,26	—		
н24916 О	—	—	—	514 245,20	1 266 145,26	—		
н24917 О	—	—	—	514 245,20	1 266 144,61	—		
н24906 О	—	—	—	514 256,28	1 266 144,61	—		

2. Сведения о характеристиках объекта недвижимости с кадастровым номером 60:18:0050604:48 :

№ п/п	Наименование характеристики	Значение характеристики
1	2	3
1.	Вид объекта недвижимости	Здание
2.	Ранее присвоенный государственный учетный номер (инвентарный) здания, сооружения, объекта незавершенного строительства	—

1	2	3
3.	Кадастровый номер земельного участка (земельных участков), в границах которого (которых) расположены здание, сооружение, объект незавершенного строительства	60:18:0050604:6
4.	Уникальный учетный номер кадастрового квартала, в границах которого расположены здание, сооружение, объект незавершенного строительства	60:18:0050604
5.	Адрес здания, сооружения, объекта незавершенного строительства	—
5.1.	Сведения о местоположении здания, сооружения, объекта незавершенного строительства (при отсутствии адреса) в структурированном в соответствии с федеральной информационной адресной системой виде	Российская Федерация, Псковская область, Псковский р-н, СП "Ершовская волость" с/с, Ершово д, Коровина ул, д 23
5.2.	Дополнительные сведения о местоположении	—
6.	Иные сведения	—

3. Пояснения к сведениям об объекте недвижимости с кадастровым номером 60:18:0050604:48 :

1.	—
----	---

1. Сведения о характерных точках контура объекта недвижимости с кадастровым номером 60:18:0050604:49 :

Система координат МСК-60, зона 1 Зона № 1

Обозначение характерных точек границ	Содержатся в Едином государственном реестре недвижимости			Определены в ходе выполнения комплексных кадастровых работ			Метод определения координат	Формулы, примененные для расчета средней квадратической погрешности определения координат характерных точек (Mt), м, с подставленными в такие формулы значениями и итоговые (вычисленные) значения Mt, м
	координаты, м		Радиус, м	координаты, м		Радиус, м		
	X	Y	R	X	Y	R		
1	2	3	4	5	6	7	8	9
н24918 О	—	—	—	514 310,92	1 266 145,00	—	Фотограмметрический метод	$\sqrt{(0,10^2 + 0,10^2)} = 0,10$
н24919 О	—	—	—	514 310,92	1 266 161,13	—		$\sqrt{(0,10^2 + 0,10^2)} = 0,14$
н24920 О	—	—	—	514 298,00	1 266 161,13	—		
н24921 О	—	—	—	514 298,00	1 266 160,06	—		

1	2	3	4	5	6	7	8	9
н24922 О	—	—	—	514 282,94	1 266 160,06	—	Фотограмметрический метод	$\sqrt{(0,10^2 + 0,10^2)} = 0,14$
н24923 О	—	—	—	514 282,94	1 266 161,51	—		
н24924 О	—	—	—	514 270,26	1 266 161,51	—		
н24925 О	—	—	—	514 270,26	1 266 145,00	—		
н24926 О	—	—	—	514 280,53	1 266 145,00	—		
н24927 О	—	—	—	514 280,53	1 266 145,71	—		
н24928 О	—	—	—	514 298,57	1 266 145,71	—		
н24929 О	—	—	—	514 298,57	1 266 144,14	—		
н24930 О	—	—	—	514 301,74	1 266 144,14	—		
н24931 О	—	—	—	514 301,74	1 266 145,00	—		
н24918 О	—	—	—	514 310,92	1 266 145,00	—		$\sqrt{(0,10^2 + 0,10^2)} = 0,10$

2. Сведения о характеристиках объекта недвижимости с кадастровым номером 60:18:0050604:49 :

№ п/п	Наименование характеристики	Значение характеристики
1	2	3
1.	Вид объекта недвижимости	Здание
2.	Ранее присвоенный государственный учетный номер (инвентарный) здания, сооружения, объекта незавершенного строительства	—
3.	Кадастровый номер земельного участка (земельных участков), в границах которого (которых) расположены здание, сооружение, объект незавершенного строительства	—
4.	Уникальный учетный номер кадастрового квартала, в границах которого расположены здание, сооружение, объект незавершенного строительства	60:18:0050604

1	2	3
5.	Адрес здания, сооружения, объекта незавершенного строительства	—
5.1.	Сведения о местоположении здания, сооружения, объекта незавершенного строительства (при отсутствии адреса) в структурированном в соответствии с федеральной информационной адресной системой виде	Российская Федерация, Псковская область, Псковский р-н, СП "Ершовская волость" с/с, Ершово д, Коровина ул, д 25
5.2.	Дополнительные сведения о местоположении	—
6.	Иные сведения	—

3. Пояснения к сведениям об объекте недвижимости с кадастровым номером 60:18:0050604:49 :

1.	—
----	---

1. Сведения о характерных точках контура объекта недвижимости с кадастровым номером 60:18:0050604:50 :

Система координат	<u>МСК-60, зона 1</u>	Зона № <u>1</u>
-------------------	-----------------------	-----------------

Обозначение характерных точек границ	Содержатся в Едином государственном реестре недвижимости			Определены в ходе выполнения комплексных кадастровых работ			Метод определения координат	Формулы, примененные для расчета средней квадратической погрешности определения координат характерных точек (Mt), м, с подставленными в такие формулы значениями и итоговые (вычисленные) значения Mt, м
	координаты, м		Радиус, м	координаты, м		Радиус, м		
	X	Y	R	X	Y	R		
1	2	3	4	5	6	7	8	9
н24877 О	—	—	—	514 079,22	1 266 332,19	—	Фотограмметрический метод	$\sqrt{(0,10^2 + 0,10^2)} = 0,10$
н24878 О	—	—	—	514 079,22	1 266 338,23	—		
н24879 О	—	—	—	514 061,72	1 266 338,23	—		
н24880 О	—	—	—	514 061,72	1 266 332,86	—		
н24881 О	—	—	—	514 064,12	1 266 332,86	—		
н24882 О	—	—	—	514 064,12	1 266 330,69	—		
н24883 О	—	—	—	514 061,68	1 266 330,69	—		

1	2	3	4	5	6	7	8	9
н24884 О	—	—	—	514 061,68	1 266 325,02	—	Фотограмметрический метод	$\sqrt{(0,10^2 + 0,10^2)} = 0,10$
н24885 О	—	—	—	514 063,94	1 266 325,02	—		
н24886 О	—	—	—	514 063,94	1 266 324,72	—		
н24887 О	—	—	—	514 074,39	1 266 324,72	—		
н24888 О	—	—	—	514 074,39	1 266 332,19	—		
н24877 О	—	—	—	514 079,22	1 266 332,19	—		

2. Сведения о характеристиках объекта недвижимости с кадастровым номером 60:18:0050604:50 :

№ п/п	Наименование характеристики	Значение характеристики
1	2	3
1.	Вид объекта недвижимости	Здание
2.	Ранее присвоенный государственный учетный номер (инвентарный) здания, сооружения, объекта незавершенного строительства	—
3.	Кадастровый номер земельного участка (земельных участков), в границах которого (которых) расположены здание, сооружение, объект незавершенного строительства	60:18:0050604:2
4.	Уникальный учетный номер кадастрового квартала, в границах которого расположены здание, сооружение, объект незавершенного строительства	60:18:0050604
5.	Адрес здания, сооружения, объекта незавершенного строительства	—
5.1.	Сведения о местоположении здания, сооружения, объекта незавершенного строительства (при отсутствии адреса) в структурированном в соответствии с федеральной информационной адресной системой виде	Российская Федерация, Псковская область, Псковский р-н, СП "Ершовская волость" с/с, Ершово д, Школьная ул, д 10
5.2.	Дополнительные сведения о местоположении	—
6.	Иные сведения	—

3. Пояснения к сведениям об объекте недвижимости с кадастровым номером 60:18:0050604:50 :

1.	—
----	---

1. Сведения о характерных точках контура объекта недвижимости с кадастровым номером 60:18:0050604:51 :

Система координат		МСК-60, зона 1					Зона № <u>1</u>	
Обозначение характерных точек границ	Содержатся в Едином государственном реестре недвижимости			Определены в ходе выполнения комплексных кадастровых работ			Метод определения координат	Формулы, примененные для расчета средней квадратической погрешности определения координат характерных точек (Mt), м, с подставленными в такие формулы значениями и итоговые (вычисленные) значения Mt, м
	координаты, м		Радиус, м	координаты, м		Радиус, м		
	X	Y	R	X	Y	R		
1	2	3	4	5	6	7	8	9
н24932 О	—	—	—	514 207,15	1 266 327,61	—	Фотограмметрический метод	$\sqrt{(0,10^2 + 0,10^2)} = 0,10$
н24933 О	—	—	—	514 207,97	1 266 341,38	—		$\sqrt{(0,10^2 + 0,10^2)} = 0,14$
н24934 О	—	—	—	514 218,49	1 266 340,38	—		
н24935 О	—	—	—	514 217,47	1 266 329,64	—		
н24936 О	—	—	—	514 214,10	1 266 329,64	—		
н24937 О	—	—	—	514 214,10	1 266 327,19	—		
н24932 О	—	—	—	514 207,15	1 266 327,61	—		$\sqrt{(0,10^2 + 0,10^2)} = 0,10$

2. Сведения о характеристиках объекта недвижимости с кадастровым номером 60:18:0050604:51 :

№ п/п	Наименование характеристики	Значение характеристики
1	2	3
1.	Вид объекта недвижимости	Здание
2.	Ранее присвоенный государственный учетный номер (инвентарный) здания, сооружения, объекта незавершенного строительства	—
3.	Кадастровый номер земельного участка (земельных участков), в границах которого (которых) расположены здание, сооружение, объект незавершенного строительства	60:18:0050604:31

1	2	3
4.	Уникальный учетный номер кадастрового квартала, в границах которого расположены здание, сооружение, объект незавершенного строительства	60:18:0050604
5.	Адрес здания, сооружения, объекта незавершенного строительства	—
5.1.	Сведения о местоположении здания, сооружения, объекта незавершенного строительства (при отсутствии адреса) в структурированном в соответствии с федеральной информационной адресной системой виде	Российская Федерация, Псковская область, Псковский р-н, СП "Ершовская волость" с/с, Ершово д, Школьная ул, д 12А
5.2.	Дополнительные сведения о местоположении	—
6.	Иные сведения	—

3. Пояснения к сведениям об объекте недвижимости с кадастровым номером 60:18:0050604:51 :

1. —

1. Сведения о характерных точках контура объекта недвижимости с кадастровым номером 60:18:0050605:81 :

Система координат МСК-60, зона 1 Зона № 1

Обозначение характерных точек границ	Содержатся в Едином государственном реестре недвижимости			Определены в ходе выполнения комплексных кадастровых работ			Метод определения координат	Формулы, примененные для расчета средней квадратической погрешности определения координат характерных точек (Mt), м, с подставленными в такие формулы значениями и итоговые (вычисленные) значения Mt, м
	координаты, м		Радиус, м	координаты, м		Радиус, м		
	X	Y	R	X	Y	R		
1	2	3	4	5	6	7	8	9
н24901 О	—	—	—	514 056,90	1 266 174,49	—	Фотограмметрический метод	$\sqrt{(0,10^2 + 0,10^2)} = 0,10$
н24902 О	—	—	—	514 059,40	1 266 187,70	—		
н24903 О	—	—	—	514 046,43	1 266 190,73	—		
н24904 О	—	—	—	514 044,75	1 266 183,54	—		
н2860	—	—	—	514 047,43	1 266 182,99	—		
н24905 О	—	—	—	514 046,20	1 266 177,00	—		

1	2	3	4	5	6	7	8	9
н24901 О	—	—	—	514 056,90	1 266 174,49	—	Фотограмметрический метод	$\sqrt{(0,10^2 + 0,10^2)} = 0,10$

2. Сведения о характеристиках объекта недвижимости с кадастровым номером 60:18:0050605:81 :

№ п/п	Наименование характеристики	Значение характеристики
1	2	3
1.	Вид объекта недвижимости	Здание
2.	Ранее присвоенный государственный учетный номер (инвентарный) здания, сооружения, объекта незавершенного строительства	—
3.	Кадастровый номер земельного участка (земельных участков), в границах которого (которых) расположены здание, сооружение, объект незавершенного строительства	60:18:0050604:17, 60:18:0050604:40
4.	Уникальный учетный номер кадастрового квартала, в границах которого расположены здание, сооружение, объект незавершенного строительства	60:18:0050604
5.	Адрес здания, сооружения, объекта незавершенного строительства	Псковская область, р-н. Псковский, д. Ершово, СП "Ершовская волость", ул. Школьная, д. 4
5.1.	Сведения о местоположении здания, сооружения, объекта незавершенного строительства (при отсутствии адреса) в структурированном в соответствии с федеральной информационной адресной системой виде	—
5.2.	Дополнительные сведения о местоположении	—
6.	Иные сведения	—

3. Пояснения к сведениям об объекте недвижимости с кадастровым номером 60:18:0050605:81 :

1.	—
----	---

1. Сведения о характерных точках контура объекта недвижимости с кадастровым номером 60:18:0050605:73 :

Система координат <u>МСК-60, зона 1</u>		Зона № <u>1</u>						
Обозначение характерных точек границ	Содержатся в Едином государственном реестре недвижимости		Определены в ходе выполнения комплексных кадастровых работ		Метод определения координат	Формулы, примененные для расчета средней квадратической погрешности определения координат характерных точек (Mt), м, с подставленными в такие формулы значениями и итоговые (вычисленные) значения Mt, м		
	координаты, м		Радиус, м	координаты, м			Радиус, м	
	X	Y	R	X			Y	R

1	2	3	4	5	6	7	8	9
н24966 О	—	—	—	514 074,38	1 266 404,73	—	Фотограмметрический метод	$\sqrt{(0,10^2 + 0,10^2)} = 0,10$
н24967 О	—	—	—	514 077,90	1 266 418,04	—		
н24968 О	—	—	—	514 065,05	1 266 421,44	—		
н24969 О	—	—	—	514 063,41	1 266 415,22	—		
н24970 О	—	—	—	514 066,21	1 266 414,48	—		
н24971 О	—	—	—	514 064,75	1 266 406,81	—		
н24966 О	—	—	—	514 074,38	1 266 404,73	—		

2. Сведения о характеристиках объекта недвижимости с кадастровым номером 60:18:0050605:73 :

№ п/п	Наименование характеристики	Значение характеристики
1	2	3
1.	Вид объекта недвижимости	Здание
2.	Ранее присвоенный государственный учетный номер (инвентарный) здания, сооружения, объекта незавершенного строительства	—
3.	Кадастровый номер земельного участка (земельных участков), в границах которого (которых) расположены здание, сооружение, объект незавершенного строительства	60:18:0050604:27, 60:18:0050604:26
4.	Уникальный учетный номер кадастрового квартала, в границах которого расположены здание, сооружение, объект незавершенного строительства	60:18:0050604
5.	Адрес здания, сооружения, объекта незавершенного строительства	Псковская область, р-н. Псковский, д. Ершово, СП "Ершовская волость", ул. Школьная, д. 14
5.1.	Сведения о местоположении здания, сооружения, объекта незавершенного строительства (при отсутствии адреса) в структурированном в соответствии с федеральной информационной адресной системой виде	—
5.2.	Дополнительные сведения о местоположении	—
6.	Иные сведения	—

3. Пояснения к сведениям об объекте недвижимости с кадастровым номером 60:18:0050605:73 :

1. —

1. Сведения о характерных точках контура объекта недвижимости с кадастровым номером 60:18:0050606:134 :

Система координат МСК-60, зона 1 Зона № 1

Обозначение характерных точек границ	Содержатся в Едином государственном реестре недвижимости			Определены в ходе выполнения комплексных кадастровых работ			Метод определения координат	Формулы, примененные для расчета средней квадратической погрешности определения координат характерных точек (Mt), м, с подставленными в такие формулы значениями и итоговые (вычисленные) значения Mt, м
	координаты, м		Радиус, м	координаты, м		Радиус, м		
	X	Y	R	X	Y	R		
1	2	3	4	5	6	7	8	9
н24972 О	—	—	—	514 219,73	1 266 354,11	—	Фотограмметрический метод	$\sqrt{(0,10^2 + 0,10^2)} = 0,10$
н24973 О	—	—	—	514 220,46	1 266 365,17	—		
н24974 О	—	—	—	514 209,58	1 266 365,89	—		
н24975 О	—	—	—	514 208,63	1 266 351,63	—		
н24976 О	—	—	—	514 215,60	1 266 351,24	—		
н24977 О	—	—	—	514 215,91	1 266 354,37	—		
н24972 О	—	—	—	514 219,73	1 266 354,11	—		

2. Сведения о характеристиках объекта недвижимости с кадастровым номером 60:18:0050606:134 :

№ п/п	Наименование характеристики	Значение характеристики
1	2	3
1.	Вид объекта недвижимости	Здание
2.	Ранее присвоенный государственный учетный номер (инвентарный) здания, сооружения, объекта незавершенного строительства	—

1	2	3
3.	Кадастровый номер земельного участка (земельных участков), в границах которого (которых) расположены здание, сооружение, объект незавершенного строительства	60:18:0050604:29
4.	Уникальный учетный номер кадастрового квартала, в границах которого расположены здание, сооружение, объект незавершенного строительства	60:18:0050604
5.	Адрес здания, сооружения, объекта незавершенного строительства	Псковская область, р-н Псковский, СП "Ершовская волость", д. Ершово, ул. Школьная, д. 14А
5.1.	Сведения о местоположении здания, сооружения, объекта незавершенного строительства (при отсутствии адреса) в структурированном в соответствии с федеральной информационной адресной системой виде	—
5.2.	Дополнительные сведения о местоположении	—
6.	Иные сведения	—

3. Пояснения к сведениям об объекте недвижимости с кадастровым номером 60:18:0050606:134 :

1.	—
----	---

1. Сведения о характерных точках контура объекта недвижимости с кадастровым номером 60:18:0050605:87 :

Система координат МСК-60, зона 1 Зона № 1

Обозначение характерных точек границ	Содержатся в Едином государственном реестре недвижимости			Определены в ходе выполнения комплексных кадастровых работ			Метод определения координат	Формулы, примененные для расчета средней квадратической погрешности определения координат характерных точек (Mt), м, с подставленными в такие формулы значениями и итоговые (вычисленные) значения Mt, м
	координаты, м		Радиус, м	координаты, м		Радиус, м		
	X	Y	R	X	Y	R		
1	2	3	4	5	6	7	8	9
н24978 О	—	—	—	514 061,41	1 266 197,89	—	Фотограмметрический метод	$\sqrt{(0,10^2 + 0,10^2)} = 0,10$
н24979 О	—	—	—	514 064,09	1 266 211,80	—		
н24980 О	—	—	—	514 051,82	1 266 214,16	—		
н24981 О	—	—	—	514 050,65	1 266 208,05	—		

1	2	3	4	5	6	7	8	9
н24982 О	—	—	—	514 052,76	1 266 207,64	—	Фотограмметрический метод	$\sqrt{(0,10^2 + 0,10^2)} = 0,10$
н24983 О	—	—	—	514 052,34	1 266 205,43	—		
н24984 О	—	—	—	514 050,03	1 266 205,88	—		
н24985 О	—	—	—	514 049,24	1 266 201,78	—		
н24986 О	—	—	—	514 051,63	1 266 201,32	—		
н24987 О	—	—	—	514 051,28	1 266 199,52	—		
н24978 О	—	—	—	514 061,41	1 266 197,89	—		

2. Сведения о характеристиках объекта недвижимости с кадастровым номером 60:18:0050605:87 :

№ п/п	Наименование характеристики	Значение характеристики
1	2	3
1.	Вид объекта недвижимости	Здание
2.	Ранее присвоенный государственный учетный номер (инвентарный) здания, сооружения, объекта незавершенного строительства	—
3.	Кадастровый номер земельного участка (земельных участков), в границах которого (которых) расположены здание, сооружение, объект незавершенного строительства	60:18:0050604:247
4.	Уникальный учетный номер кадастрового квартала, в границах которого расположены здание, сооружение, объект незавершенного строительства	60:18:0050604
5.	Адрес здания, сооружения, объекта незавершенного строительства	Псковская область, р-н Псковский, СП "Ершовская волость", д Ершово, ул Школьная, д 6
5.1.	Сведения о местоположении здания, сооружения, объекта незавершенного строительства (при отсутствии адреса) в структурированном в соответствии с федеральной информационной адресной системой виде	—
5.2.	Дополнительные сведения о местоположении	—
6.	Иные сведения	—

3. Пояснения к сведениям об объекте недвижимости с кадастровым номером 60:18:0050605:87 :

1. —

1. Сведения о характерных точках контура объекта недвижимости с кадастровым номером 60:18:0050606:153 :

Система координат МСК-60, зона 1 Зона № 1

Обозначение характерных точек границ	Содержатся в Едином государственном реестре недвижимости			Определены в ходе выполнения комплексных кадастровых работ			Метод определения координат	Формулы, примененные для расчета средней квадратической погрешности определения координат характерных точек (Mt), м, с подставленными в такие формулы значениями и итоговые (вычисленные) значения Mt, м
	координаты, м		Радиус, м	координаты, м		Радиус, м		
	X	Y	R	X	Y	R		
1	2	3	4	5	6	7	8	9
н24988 О	—	—	—	514 214,10	1 266 282,18	—	Фотограмметрический метод	$\sqrt{(0,10^2 + 0,10^2)} = 0,10$
н24989 О	—	—	—	514 214,76	1 266 292,13	—		
н24990 О	—	—	—	514 204,16	1 266 292,85	—		
н24991 О	—	—	—	514 203,55	1 266 283,86	—		
н24992 О	—	—	—	514 198,99	1 266 284,17	—		
н24993 О	—	—	—	514 198,99	1 266 279,00	—		
н24994 О	—	—	—	514 215,20	1 266 277,98	—		
н24995 О	—	—	—	514 215,46	1 266 282,09	—		
н24988 О	—	—	—	514 214,10	1 266 282,18	—		

2. Сведения о характеристиках объекта недвижимости с кадастровым номером 60:18:0050606:153 :

№ п/п	Наименование характеристики	Значение характеристики
1	2	3
1.	Вид объекта недвижимости	Сооружение

1	2	3
2.	Ранее присвоенный государственный учетный номер (инвентарный) здания, сооружения, объекта незавершенного строительства	—
3.	Кадастровый номер земельного участка (земельных участков), в границах которого (которых) расположены здание, сооружение, объект незавершенного строительства	60:18:0050604:1
4.	Уникальный учетный номер кадастрового квартала, в границах которого расположены здание, сооружение, объект незавершенного строительства	60:18:0050604
5.	Адрес здания, сооружения, объекта незавершенного строительства	Псковская область, р-н Псковский, СП "Ершовская волость", д. Ершово, ул. Школьная, д. б/н
5.1.	Сведения о местоположении здания, сооружения, объекта незавершенного строительства (при отсутствии адреса) в структурированном в соответствии с федеральной информационной адресной системой виде	—
5.2.	Дополнительные сведения о местоположении	—
6.	Иные сведения	—

3. Пояснения к сведениям об объекте недвижимости с кадастровым номером 60:18:0050606:153 :

1.	—
----	---

1. Сведения о характерных точках контура объекта недвижимости с кадастровым номером 60:18:0050601:68 :

Система координат МСК-60, зона 1 Зона № 1

Обозначение характерных точек границ	Содержатся в Едином государственном реестре недвижимости			Определены в ходе выполнения комплексных кадастровых работ			Метод определения координат	Формулы, примененные для расчета средней квадратической погрешности определения координат характерных точек (Mt), м, с подставленными в такие формулы значениями и итоговые (вычисленные) значения Mt, м
	координаты, м		Радиус, м	координаты, м		Радиус, м		
	X	Y	R	X	Y	R		
1	2	3	4	5	6	7	8	9
н24956 О	—	—	—	514 074,73	1 266 363,88	—	Фотограмметрический метод	$\sqrt{(0,10^2 + 0,10^2)} = 0,10$
н24957 О	—	—	—	514 074,73	1 266 377,83	—		
н24958 О	—	—	—	514 061,89	1 266 377,83	—		

1	2	3	4	5	6	7	8	9
н24959 О	—	—	—	514 061,89	1 266 372,32	—	Фотограмметрический метод	$\sqrt{(0,10^2 + 0,10^2)} = 0,10$
н24960 О	—	—	—	514 064,46	1 266 372,32	—		
н24961 О	—	—	—	514 064,46	1 266 369,48	—		
н24962 О	—	—	—	514 059,54	1 266 369,48	—		
н24963 О	—	—	—	514 059,54	1 266 367,49	—		
н24964 О	—	—	—	514 061,42	1 266 367,49	—		
н24965 О	—	—	—	514 061,42	1 266 363,88	—		
н24956 О	—	—	—	514 074,73	1 266 363,88	—		

2. Сведения о характеристиках объекта недвижимости с кадастровым номером 60:18:0050601:68 :

№ п/п	Наименование характеристики	Значение характеристики
1	2	3
1.	Вид объекта недвижимости	Здание
2.	Ранее присвоенный государственный учетный номер (инвентарный) здания, сооружения, объекта незавершенного строительства	—
3.	Кадастровый номер земельного участка (земельных участков), в границах которого (которых) расположены здание, сооружение, объект незавершенного строительства	60:18:0050604:36, 60:18:0050604:37
4.	Уникальный учетный номер кадастрового квартала, в границах которого расположены здание, сооружение, объект незавершенного строительства	60:18:0050604

1	2	3
5.	Адрес здания, сооружения, объекта незавершенного строительства	—
5.1.	Сведения о местоположении здания, сооружения, объекта незавершенного строительства (при отсутствии адреса) в структурированном в соответствии с федеральной информационной адресной системой виде	180520, Российская Федерация, Псковская область, Псковский р-н, СП "Ершовская волость" с/с, Ершово д, Школьная ул, д 12
5.2.	Дополнительные сведения о местоположении	—
6.	Иные сведения	—
3. Пояснения к сведениям об объекте недвижимости с кадастровым номером <u>60:18:0050601:68</u> :		
1.	—	

**Сведения о зданиях, сооружениях, объектах незавершенного строительства,
необходимые для исправления реестровых ошибок в сведениях об описании их местоположения**

1. Сведения о характерных точках контура _____
 вид объекта недвижимости (здание, сооружение, объект незавершенного строительства)
 с кадастровым номером _____ :

Система координат _____ Зона № _____

Обозначение характерных точек границ	Содержатся в Едином государственном реестре недвижимости			Определены в ходе выполнения комплексных кадастровых работ			Метод определения координат	Формулы, примененные для расчета средней квадратической погрешности определения координат характерных точек (Mt), м, с подставленными в такие формулы значениями и итоговые (вычисленные) значения Mt, м
	координаты, м		Радиус, м	координаты, м		Радиус, м		
	X	Y	R	X	Y	R		
1	2	3	4	5	6	7	8	9

2. Иные сведения об объекте недвижимости с кадастровым номером _____ :








1. _____

3. Пояснения к сведениям об объекте недвижимости с кадастровым номером _____ :

1. _____

Схема границ земельных участков

Условные обозначения:

-  - часть границы, местоположение которой определено при выполнении кадастровых работ
-  - часть границы, сведения ЕГРН о которой позволяют однозначно определить ее местоположение на местности
-  - обозначение новой характерной точки
-  - Характерная точка границы
-  - Кадастровый номер земельного участка
-  - Характерная точка границы, сведения о которой позволяют однозначно определить ее положение на местности
-  - граница кадастрового квартала