

КАРТА-ПЛАН ТЕРРИТОРИИ

60:18:0153507

(номер кадастрового квартала (номера смежных кадастровых кварталов), являющегося (являющихся) территорией, на которой выполняются комплексные кадастровые работы)

Дата подготовки карты-плана территории 15 сентября 2023 г.

Пояснительная записка

1. Сведения о заказчике

Администрация Псковского района (ОГРН: 1026002344719, ИНН: 6018005392)

(полное наименование органа местного самоуправления муниципального района или городского округа, органа исполнительной власти города федерального значения Москвы, Санкт-Петербурга или Севастополя, основной государственный регистрационный номер, идентификационный номер налогоплательщика)

Иной документ № 1, от 7 сентября 2023 г., выдан (составлен) Администрация Псковского района

(сведения об утверждении карты-плана территории)

2. Сведения о кадастровом инженере

Фамилия, имя, отчество (при наличии отчества): Зарайская Надежда Викторовна

Страховой номер индивидуального лицевого счета: 00381382720

Контактный телефон: раб.: 89211167310

Адрес электронной почты и почтовый адрес, по которым осуществляется связь с кадастровым инженером: zar_sky@mail.ru
Псковская область, г. Псков, ул. Рабочая, д. 11

Наименование саморегулируемой организации кадастровых инженеров (СРО), членом которой является кадастровый инженер:
Ассоциация саморегулируемая организация "Балтийское объединение кадастровых"

Номер регистрации в государственном реестре лиц, осуществляющих кадастровую деятельность: 11 433

Сокращенное наименование юридического лица, если кадастровый инженер является работником юридического лица:
Филиал ППК "Роскадастр" по Псковской области

3. Основания выполнения комплексных кадастровых работ

№ 108, от 18 июля 2023 г., выдан (составлен) Администрация Псковского района

(наименование и реквизиты государственного или муниципального контракта на выполнение комплексных кадастровых работ)

4. Перечень документов, использованных при подготовке карты-плана территории

№ п/п	Наименование документа	Реквизиты документа
1	2	3
1	Кадастровый план территории	№ КУВИ-001/2023-199726610, от 1 сентября 2023 г., выдан (составлен) Филиал публично-правовой компании "Роскадастр" по Псковской области

1	2	3
2	Приказ о внесении изменений в правила землепользования и застройки сельского поселения "средкинская волость" Псковского района Псковской области	№ 859, от 4 августа 2017 г., выдан (составлен) Государственный комитет Псковской области

5. Сведения о геодезической основе, использованной при подготовке карты-плана территории

Система координат МСК-60, зона 1

№ п/п	Название пункта и тип знака геодезической сети	Класс геодезической сети	Координаты, м		Сведения о состоянии на —		
			X	Y	наружного знака пункта	центра знака	марки
1	2	3	4	5	6	7	8
—	—	—	—	—	—	—	—

6. Сведения о средствах измерений

№ п/п	Наименование прибора (инструмента, аппаратуры)	Сведения об утверждении типа измерений	Реквизиты свидетельства о поверке прибора (инструмента, аппаратуры)
1	2	3	4

7. Пояснения к разделам карты-плана территории

Карта-план подготовлен в результате выполнения комплексных кадастровых работ на территории кадастрового квартала 60:18:0153507 (Псковская обл., р-н Псковский, с. Середка). Основание для выполнения комплексных кадастровых работ: муниципальный контракт от 18.07.2023 №108, заключенный между Администрацией Псковского района и Филиала ППК «Роскадастр» по Псковской области. Работы по определению координат характерных точек границ земельных участков определены (фотограмметрическим) методом. В соответствии с пунктом 3 части 1 статьи 42.1 Федерального закон от 24.07.2007 N 221-ФЗ "О кадастровой деятельности" объектами комплексных кадастровых работ являются здания, сооружения (за исключением линейных объектов), а также объектов незавершенного строительства, сведения о которых содержатся в Едином государственном реестре недвижимости. В результате выполнения комплексных кадастровых работ в отношении кадастрового квартала 60:18:0153507 осуществлено: уточнение местоположения границ 7 земельных участков, границы которых не установлены в соответствии с требованиями земельного законодательства, образован 1 земельный участок; уточнение местоположения 31 объектов капитального строительства, границы которых не установлены в соответствии с требованиями законодательства. Квартал 60:18:0153507 расположен в границах сельского поселения «Середкинская волость». Данная территория расположена на землях населенных пунктов. Согласно карте градостроительного зонирования территории сельского поселения «Середкинская волость» Псковского района Псковской области земельные участки расположены в Зоне Ж-1. Приказ О внесении изменений в правила землепользования и застройки сельского поселения "Середкинская волость" Псковского района Псковской области от 04.08.2017 №859, орган выдавший: Государственный комитет Псковской области по экономическому развитию и инвестиционной политике. Все уточняемый земельные участки расположены в зоне Ж-1 "Зона индивидуальной жилой застройки", минимальная площадь земельных участков- 500 кв.м., максимальная площадь земельных участков 3000 кв.м. При уточнении границ земельных участков, площади земельных участков соответствуют ч. 3 ст. 42.8 Федеральный закон от 24.07.2007 N 221-ФЗ (ред. от 13.06.2023) "О кадастровой деятельности".

Исключены из карта-плана земельные участки с кадастровыми номерами: 60:18:0153507:102, 60:18:0153507:105, 60:18:0153507:106, 60:18:0153507:107, 60:18:0153507:109, 60:18:0153507:110, 60:18:0153507:113, 60:18:0153507:31, 60:18:0153507:56, 60:18:0153507:6, 60:18:0153507:77, 60:18:0153507:78, 60:18:0153507:84, 60:18:0153507:86, 60:18:0153507:90, в связи с тем, что границы вышеуказанных земельных участков не удалось определить на местности. Также исключен из карта-плана территории ЗУ 60:18:0153507:108, фактически расположенный в другом кадастровом квартале. Архивный земельный участок 60:18:0000000:459.

Исключены из карта-плана объекты капитального строительства с кадастровыми номерами 60:18:0153507:123, 60:18:0153507:124, 60:18:0153507:125, 60:18:0153507:127, 60:18:0153507:128, 60:18:0153507:129, 60:18:0153507:205, - так как фактически расположены за границами кадастрового квартала: 60:18:0153507.

Исключены из карта-плана объекты капитального строительства с кадастровыми номерами: 60:18:0153507:122, 60:18:0153507:132, 60:18:0153507:146, 60:18:0153507:148, связи с тем, что границы вышеуказанных объекты капитального строительства не удалось определить на местности.

Объекты капитального строительства с кадастровыми номерами 60:18:0153510:84, 60:18:0153510:88, 60:18:0153510:90, 60:18:0000000:2236, 60:18:0153505:145, 60:18:0153505:218, включены в карта-план территории в связи с фактическим расположением в квартале 60:18:0153507.

Уточнение границ земельных участков 60:18:0153504:4, 60:18:0153504:34, 60:18:0153504:35, 60:18:0153504:37, 60:18:0153504:57, 60:18:0153504:83, 60:18:0153504:84, 60:18:0153504:85, 60:18:0153504:86, 60:18:0153504:88, 60:18:0153504:92, 60:18:0153504:95, 60:18:0153504:101, 60:18:0153504:115, 60:18:0153504:126, 60:18:0153504:128, проведено с учетом границ, существующих на местности и закрепленных с использованием природных объектов или объектов искусственного происхождения. При этом площадь увеличилась не более чем на десять процентов, что является допустимым в соответствии с п.3 ч. 3 ст.42.8 Федерального закона от 24.07.2007 N 221-ФЗ "О кадастровой деятельности".

Уточнение границ земельных участков 60:18:0153504:2, 60:18:0153504:10, 60:18:0153504:39, 60:18:0153504:125, 60:18:0153504:62, 60:18:0153504:130, 60:18:0153505:234, 60:18:0153505:236, 60:18:0153505:363, 60:18:0153506:82, 60:18:0153506:83, 60:18:0153506:89, 60:18:0153506:90, 60:18:0153506:92, проведено с учетом границ, существующих на местности и закрепленных с использованием природных объектов или объектов искусственного происхождения. При этом площадь земельных участков не изменилась.

Уточнение границ земельных участков 60:18:0153507:3, 60:18:0153507:63, 60:18:0153507:65, проведено с учетом границ, существующих на местности и закрепленных с использованием природных объектов или объектов искусственного происхождения. При этом площадь уменьшилась не более чем на десять процентов, что является допустимым в соответствии с п.3 ч. 3 ст.42.8 Федерального закона от 24.07.2007 N 221-ФЗ "О кадастровой деятельности".

Земельный участок включенный в карта - план территории кадастрового квартала 60:18:0153507 из другого кадастрового квартала – 60:18:0153505:76.

Сведения об уточняемых земельных участках

1. Сведения о характерных точках границы уточняемого земельного участка с кадастровым номером 60:18:0153507:3

Зона № 1

Обозначение характерных точек границ	Существующие координаты, м		Уточненные координаты, м		Метод определения координат	Средняя квадратическая погрешность определения координат характерной точки (Mt), м	Формулы, примененные для расчета средней квадратической погрешности определения координат характерной точки (Mt), м
	X	Y	X	Y			
1	2	3	4	5	6	7	8
н13538У	—	—	537 868,28	1 263 226,82	Фотограмметрический метод	0,10	$\sqrt{(0,10^2 + 0,10^2)} = 0,10$
н13539У	—	—	537 876,58	1 263 278,63			
н13540У	—	—	537 850,59	1 263 282,60			
н13542У	—	—	537 836,25	1 263 232,80			
н13538У	—	—	537 868,28	1 263 226,82			

2. Сведения о частях границ уточняемого земельного участка с кадастровым номером 60:18:0153507:3

Обозначение части границ		Горизонтальное проложение (S), м	Описание прохождения части границ	Отметка о наличии земельного спора о местоположении границ земельного участка
от т.	до т.			
1	2	3	4	5
н13538У	н13539У	52,47	—	—
н13539У	н13540У	26,29		
н13540У	н13542У	51,82		
н13542У	н13538У	32,58		

3. Общие сведения об уточняемом земельном участке с кадастровым номером 60:18:0153507:3

№ п/п	Наименование характеристики земельного участка	Значение характеристики
1	2	3
1	Адрес земельного участка	—
	Местоположение земельного участка (при отсутствии присвоенного адреса)	180530, Российская Федерация, Псковская область, Псковский р-н, Середкинская волость с/п, Середка с, Колхозный пер, д 22
	Дополнительные сведения о местоположении земельного участка	—
2	Площадь земельного участка ± величина погрешности определения площади ($P \pm \Delta P$), м ²	1530 ± 14

1	2	3
3	Формула, примененная для расчета предельной допустимой погрешности определения площади земельного участка (ΔP), м ²	$3,5*0,10*\sqrt{(1\ 530,00)} = 14$
4	Площадь земельного участка согласно сведениям Единого государственного реестра недвижимости (Ркад), м ²	1 397
5	Оценка расхождения Р и Ркад (Р - Ркад), м ²	133
6	Предельный минимальный и максимальный размеры земельного участка (Рмин и Рмакс), м ²	Рмин = 500 Рмакс = 3 000
7	Кадастровый или иной номер (обозначение) здания, сооружения, объекта незавершенного строительства, расположенного на земельном участке	60:18:0153507:149
8	Иные сведения	—

1. Сведения о характерных точках границы уточняемого земельного участка с кадастровым номером 60:18:0153507:63

Зона № 1

Обозначение характерных точек границ	Существующие координаты, м		Уточненные координаты, м		Метод определения координат	Средняя квадратическая погрешность определения координат характерной точки (Mt), м	Формулы, примененные для расчета средней квадратической погрешности определения координат характерной точки (Mt), м
	X	Y	X	Y			
1	2	3	4	5	6	7	8
н13547У	—	—	537 845,24	1 263 859,01	Фотограмметрический метод	0,10	$\sqrt{(0,10^2 + 0,10^2)} = 0,10$
н13548У	—	—	537 832,36	1 263 841,00			
н13549У	—	—	537 840,45	1 263 835,21			
н13550У	—	—	537 853,33	1 263 853,23			
н13547У	—	—	537 845,24	1 263 859,01			

2. Сведения о частях границ уточняемого земельного участка с кадастровым номером 60:18:0153507:63

Обозначение части границ		Горизонтальное проложение (S), м	Описание прохождения части границ	Отметка о наличии земельного спора о местоположении границ земельного участка
от т.	до т.			
1	2	3	4	5
н13547У	н13548У	22,14	—	—
н13548У	н13549У	9,95		
н13549У	н13550У	22,15		
н13550У	н13547У	9,94		

3. Общие сведения об уточняемом земельном участке с кадастровым номером 60:18:0153507:63

№ п/п	Наименование характеристики земельного участка	Значение характеристики
1	2	3
1	Адрес земельного участка	—
	Местоположение земельного участка (при отсутствии присвоенного адреса)	180530, Российская Федерация, Псковская область, Псковский р-н, Середкинская волость с/п, Середка с, Хоботова ул, д 24
	Дополнительные сведения о местоположении земельного участка	—
2	Площадь земельного участка ± величина погрешности определения площади ($P \pm \Delta P$), м ²	220 ± 5
3	Формула, примененная для расчета предельной допустимой погрешности определения площади земельного участка (ΔP), м ²	$3,5 * 0,10 * \sqrt{(220,00)} = 5$
4	Площадь земельного участка согласно сведениям Единого государственного реестра недвижимости (Ркад), м ²	200
5	Оценка расхождения Р и Ркад ($P - P_{кад}$), м ²	20
6	Предельный минимальный и максимальный размеры земельного участка (Рмин и Рмакс), м ²	Рмин = 500 Рмакс = 3 000
7	Кадастровый или иной номер (обозначение) здания, сооружения, объекта незавершенного строительства, расположенного на земельном участке	60:18:0153507:138
8	Иные сведения	—

1. Сведения о характерных точках границы уточняемого земельного участка с кадастровым номером 60:18:0153507:65

Зона № <u>1</u>							
Обозначение характерных точек границ	Существующие координаты, м		Уточненные координаты, м		Метод определения координат	Средняя квадратическая погрешность определения координат характерной точки (Mt), м	Формулы, примененные для расчета средней квадратической погрешности определения координат характерной точки (Mt), м
	X	Y	X	Y			
1	2	3	4	5	6	7	8
294	—	—	536 640,60	1 263 859,87	Фотограмметрический метод	0,10	—
293	—	—	536 640,84	1 263 860,22			
10	—	—	536 578,93	1 263 843,70			
9	—	—	536 588,59	1 263 789,46			

1	2	3	4	5	6	7	8
295	—	—	536 651,66	1 263 803,73	Фотограмметрический метод	0,10	—
13555	—	—	536 646,13	1 263 831,80			
294	—	—	536 640,60	1 263 859,87			

2. Сведения о частях границ уточняемого земельного участка с кадастровым номером 60:18:0153507:65

Обозначение части границ		Горизонтальное проложение (S), м	Описание прохождения части границ	Отметка о наличии земельного спора о местоположении границ земельного участка
от т.	до т.			
1	2	3	4	5
294	293	0,42	—	—
293	10	64,08		
10	9	55,09		
9	295	64,66		
295	13555	28,61		
13555	294	28,61		

3. Общие сведения об уточняемом земельном участке с кадастровым номером 60:18:0153507:65

№ п/п	Наименование характеристики земельного участка	Значение характеристики
1	2	3
1	Адрес земельного участка	—
	Местоположение земельного участка (при отсутствии присвоенного адреса)	Российская Федерация, Псковская область, Псковский р-н, Середкинская волость с/п, Середка с
	Дополнительные сведения о местоположении земельного участка	—
2	Площадь земельного участка ± величина погрешности определения площади ($P \pm \Delta P$), м ²	3609 ± 21
3	Формула, примененная для расчета предельной допустимой погрешности определения площади земельного участка (ΔP), м ²	$3,5 * 0,10 * \sqrt{(3\ 609,00)} = 21$
4	Площадь земельного участка согласно сведениям Единого государственного реестра недвижимости ($P_{\text{кад}}$), м ²	3 500
5	Оценка расхождения P и $P_{\text{кад}}$ ($P - P_{\text{кад}}$), м ²	109
6	Предельный минимальный и максимальный размеры земельного участка ($P_{\text{мин}}$ и $P_{\text{макс}}$), м ²	$P_{\text{мин}} = 500$ $P_{\text{макс}} = 3\ 000$
7	Кадастровый или иной номер (обозначение) здания, сооружения, объекта незавершенного строительства, расположенного на земельном участке	60:18:0153507:218
8	Иные сведения	—

1. Сведения о характерных точках границы уточняемого земельного участка с кадастровым номером 60:18:0153507:67

Зона № 1							
Обозначение характерных точек границ	Существующие координаты, м		Уточненные координаты, м		Метод определения координат	Средняя квадратическая погрешность определения координат характерной точки (Mt), м	Формулы, примененные для расчета средней квадратической погрешности определения координат характерной точки (Mt), м
	X	Y	X	Y			
1	2	3	4	5	6	7	8
13564	—	—	537 097,72	1 264 005,52	Фотограмметрический метод	0,10	—
н13565У	—	—	537 037,54	1 263 987,91			$\sqrt{(0,10^2 + 0,10^2)} = 0,10$
н13566У	—	—	537 053,23	1 263 934,26			—
13567	—	—	537 113,42	1 263 951,87			—
5	—	—	537 102,93	1 263 987,06			—
13564	—	—	537 097,72	1 264 005,52			—

2. Сведения о частях границ уточняемого земельного участка с кадастровым номером 60:18:0153507:67

Обозначение части границ		Горизонтальное проложение (S), м	Описание прохождения части границ	Отметка о наличии земельного спора о местоположении границ земельного участка
от т.	до т.			
1	2	3	4	5
13564	н13565У	62,70	—	—
н13565У	н13566У	55,90		
н13566У	13567	62,71		
13567	5	36,72		
5	13564	19,18		

3. Общие сведения об уточняемом земельном участке с кадастровым номером 60:18:0153507:67

№ п/п	Наименование характеристики земельного участка	Значение характеристики
1	2	3
1	Адрес земельного участка	—
	Местоположение земельного участка (при отсутствии присвоенного адреса)	Российская Федерация, Псковская область, Псковский р-н, Середкинская волость с/п, Середка с
	Дополнительные сведения о местоположении земельного участка	—

1	2	3
2	Площадь земельного участка ± величина погрешности определения площади (P ± ΔP), м²	3500 ± 21
3	Формула, примененная для расчета предельной допустимой погрешности определения площади земельного участка (ΔP), м²	$3,5*0,10*\sqrt{(3\ 500,00)} = 21$
4	Площадь земельного участка согласно сведениям Единого государственного реестра недвижимости (Pкад), м²	3 500
5	Оценка расхождения P и Pкад (P - Pкад), м²	0
6	Предельный минимальный и максимальный размеры земельного участка (Pмин и Pмакс), м²	Pмин = 500 Pмакс = 3 000
7	Кадастровый или иной номер (обозначение) здания, сооружения, объекта незавершенного строительства, расположенного на земельном участке	60:18:0153507:79
8	Иные сведения	—

1. Сведения о характерных точках границы уточняемого земельного участка с кадастровым номером 60:18:0153507:69

Зона № <u>1</u>							
Обозначение характерных точек границ	Существующие координаты, м		Уточненные координаты, м		Метод определения координат	Средняя квадратическая погрешность определения координат характерной точки (Mt), м	Формулы, примененные для расчета средней квадратической погрешности определения координат характерной точки (Mt), м
	X	Y	X	Y			
1	2	3	4	5	6	7	8
292	—	—	536 729,99	1 263 879,26	Фотограмметрический метод	0,10	—
н13572У	—	—	536 732,59	1 263 895,36			$\sqrt{(0,10^2 + 0,10^2)} = 0,10$
н13573У	—	—	536 762,94	1 263 903,79			
н13574У	—	—	536 786,41	1 263 814,62			
н13575У	—	—	536 755,34	1 263 806,39			
289	—	—	536 747,18	1 263 829,86			
290	—	—	536 739,05	1 263 855,17			
291	—	—	536 738,28	1 263 859,33			
292	—	—	536 729,99	1 263 879,26			

2. Сведения о частях границ уточняемого земельного участка с кадастровым номером 60:18:0153507:69

Обозначение части границ		Горизонтальное проложение (S), м	Описание прохождения части границ	Отметка о наличии земельного спора о местоположении границ земельного участка
от т.	до т.			
1	2	3	4	5
292	н13572У	16,31	—	—
н13572У	н13573У	31,50		
н13573У	н13574У	92,21		
н13574У	н13575У	32,14		
н13575У	289	24,85		
289	290	26,58		
290	291	4,23		
291	292	21,59		

3. Общие сведения об уточняемом земельном участке с кадастровым номером 60:18:0153507:69

№ п/п	Наименование характеристики земельного участка	Значение характеристики
1	2	3
1	Адрес земельного участка	—
	Местоположение земельного участка (при отсутствии присвоенного адреса)	Российская Федерация, Псковская область, Псковский р-н, СП "Середкинская волость" с/с, Середка с, Мясницкая ул, д 4
	Дополнительные сведения о местоположении земельного участка	—
2	Площадь земельного участка ± величина погрешности определения площади ($P \pm \Delta P$), м ²	3200 ± 20
3	Формула, примененная для расчета предельной допустимой погрешности определения площади земельного участка (ΔP), м ²	$3,5 * 0,10 * \sqrt{(3\ 200,00)} = 20$
4	Площадь земельного участка согласно сведениям Единого государственного реестра недвижимости (Ркад), м ²	3 200
5	Оценка расхождения P и Ркад (P - Ркад), м ²	0
6	Предельный минимальный и максимальный размеры земельного участка (Рмин и Рмакс), м ²	Рмин = 500 Рмакс = 3 000
7	Кадастровый или иной номер (обозначение) здания, сооружения, объекта незавершенного строительства, расположенного на земельном участке	60:18:0153507:88
8	Иные сведения	—

1. Сведения о характерных точках границы уточняемого земельного участка с кадастровым номером 60:18:0153507:9

Зона № 1							
Обозначение характерных точек границ	Существующие координаты, м		Уточненные координаты, м		Метод определения координат	Средняя квадратическая погрешность определения координат характерной точки (Mt), м	Формулы, примененные для расчета средней квадратической погрешности определения координат характерной точки (Mt), м
	X	Y	X	Y			
1	2	3	4	5	6	7	8
н13686У	—	—	537 902,22	1 263 800,75	Фотограмметрический метод	0,10	$\sqrt{(0,10^2 + 0,10^2)} = 0,10$
н13687У	—	—	537 910,03	1 263 796,49			
н13688У	—	—	537 915,41	1 263 806,36			
н13689У	—	—	537 907,60	1 263 810,62			
н13686У	—	—	537 902,22	1 263 800,75			

2. Сведения о частях границ уточняемого земельного участка с кадастровым номером 60:18:0153507:9

Обозначение части границ		Горизонтальное проложение (S), м	Описание прохождения части границ	Отметка о наличии земельного спора о местоположении границ земельного участка
от т.	до т.			
1	2	3	4	5
н13686У	н13687У	8,90	—	—
н13687У	н13688У	11,24		
н13688У	н13689У	8,90		
н13689У	н13686У	11,24		

3. Общие сведения об уточняемом земельном участке с кадастровым номером 60:18:0153507:9

№ п/п	Наименование характеристики земельного участка	Значение характеристики
1	2	3
1	Адрес земельного участка	—
	Местоположение земельного участка (при отсутствии присвоенного адреса)	180530, Российская Федерация, Псковская область, Псковский р-н, Середкинская волость с/п, Середка с, Хоботова ул, д 28
	Дополнительные сведения о местоположении земельного участка	—
2	Площадь земельного участка ± величина погрешности определения площади (P ± ΔP), м²	100 ± 4

1	2	3
3	Формула, примененная для расчета предельной допустимой погрешности определения площади земельного участка (ΔP), м ²	$3,5*0,10*\sqrt{(100,00)} = 4$
4	Площадь земельного участка согласно сведениям Единого государственного реестра недвижимости (Ркад), м ²	100
5	Оценка расхождения Р и Ркад (Р - Ркад), м ²	0
6	Предельный минимальный и максимальный размеры земельного участка (Рмин и Рмакс), м ²	Рмин = 500 Рмакс = 3 000
7	Кадастровый или иной номер (обозначение) здания, сооружения, объекта незавершенного строительства, расположенного на земельном участке	60:18:0153507:140
8	Иные сведения	—

1. Сведения о характерных точках границы уточняемого земельного участка с кадастровым номером 60:18:0153505:76

Зона № 1

Обозначение характерных точек границ	Существующие координаты, м		Уточненные координаты, м		Метод определения координат	Средняя квадратическая погрешность определения координат характерной точки (Mt), м	Формулы, примененные для расчета средней квадратической погрешности определения координат характерной точки (Mt), м
	X	Y	X	Y			
1	2	3	4	5	6	7	8
н13631У	—	—	537 833,24	1 263 565,21	Фотограмметрический метод	0,10	$\sqrt{(0,10^2 + 0,10^2)} = 0,10$
н13632У	—	—	537 848,82	1 263 599,39			
н13633У	—	—	537 816,22	1 263 614,44			
н13634У	—	—	537 792,37	1 263 586,37			
н13631У	—	—	537 833,24	1 263 565,21			

2. Сведения о частях границ уточняемого земельного участка с кадастровым номером 60:18:0153505:76

Обозначение части границ		Горизонтальное проложение (S), м	Описание прохождения части границ	Отметка о наличии земельного спора о местоположении границ земельного участка
от т.	до т.			
1	2	3	4	5
н13631У	н13632У	37,56	—	—
н13632У	н13633У	35,91		
н13633У	н13634У	36,83		
н13634У	н13631У	46,02		

3. Общие сведения об уточняемом земельном участке с кадастровым номером <u>60:18:0153505:76</u>		
№ п/п	Наименование характеристики земельного участка	Значение характеристики
1	2	3
1	Адрес земельного участка	—
	Местоположение земельного участка (при отсутствии присвоенного адреса)	180530, Российская Федерация, Псковская область, Псковский р-н, Середкинская волость с/п, Середка с, Колхозный пер, д 16
	Дополнительные сведения о местоположении земельного участка	—
2	Площадь земельного участка ± величина погрешности определения площади ($P \pm \Delta P$), м ²	1500 ± 14
3	Формула, примененная для расчета предельной допустимой погрешности определения площади земельного участка (ΔP), м ²	$3,5 * 0,10 * \sqrt{(1\ 500,00)} = 14$
4	Площадь земельного участка согласно сведениям Единого государственного реестра недвижимости ($P_{\text{кад}}$), м ²	1 500
5	Оценка расхождения P и $P_{\text{кад}}$ ($P - P_{\text{кад}}$), м ²	0
6	Предельный минимальный и максимальный размеры земельного участка ($P_{\text{мин}}$ и $P_{\text{макс}}$), м ²	$P_{\text{мин}} = 500$ $P_{\text{макс}} = 3\ 000$
7	Кадастровый или иной номер (обозначение) здания, сооружения, объекта незавершенного строительства, расположенного на земельном участке	60:18:0153507:145
8	Иные сведения	—

Сведения об образуемых земельных участках

1. Сведения о характерных точках границ образуемых земельных участков

Обозначение земельного участка :ЗУ1

Зона № 1

Обозначение характерных точек границ	Координаты, м		Метод определения координат	Средняя квадратическая погрешность определения координат характерной точки (Mt), м	Формулы, примененные для расчета средней квадратической погрешности определения координат характерной точки (Mt), м
	X	Y			
1	2	3	4	5	6
н13588У	537 934,34	1 263 839,71	Аналитический метод	0,10	$\sqrt{(0,10^2 + 0,10^2)} = 0,10$
н13589У	537 934,55	1 263 863,16			
н13590У	537 933,55	1 263 873,41			
н13591У	537 926,14	1 263 880,42			
н13592У	537 914,72	1 263 881,40			
н13593У	537 896,10	1 263 881,78			
н13594У	537 896,70	1 263 868,02			
н13595У	537 894,75	1 263 866,80			
н13596У	537 878,39	1 263 861,89			
н13597У	537 878,58	1 263 853,62			
н13598У	537 897,83	1 263 834,36			
н13588У	537 934,34	1 263 839,71			

2. Сведения о частях границ образуемых земельных участков

Обозначение земельного участка :ЗУ1

Обозначение части границ		Горизонтальное проложение (S), м	Описание прохождения части границ	Отметка о наличии земельного спора о местоположении границ земельного участка
от т.	до т.			
1	2	3	4	5
н13588У	н13589У	23,45	—	—
н13589У	н13590У	10,30		
н13590У	н13591У	10,20		
н13591У	н13592У	11,46		
н13592У	н13593У	18,62		

1	2	3	4	5
н13593У	н13594У	13,77	—	—
н13594У	н13595У	2,30		
н13595У	н13596У	17,08		
н13596У	н13597У	8,27		
н13597У	н13598У	27,23		
н13598У	н13588У	36,90		

3. Общие сведения об образуемых земельных участках

Обозначение земельного участка :ЗУ1

№ п/п	Наименование характеристики земельного участка	Значение характеристики
1	2	3
1	Адрес земельного участка	Псковская область, Псковский район, СП "Середкинская волость", с. Середка, ул. Хоботова, д. 30
2	Категория земель	Земли населенных пунктов
3	Вид разрешенного использования	Для размещения объектов культуры. Объекты культурно-досуговой деятельности (код 3.6.1)
4	Площадь земельного участка ± величина погрешности определения площади ($P \pm \Delta P$), м ²	2000 ± 16
5	Формула, примененная для расчета предельной допустимой погрешности определения площади земельного участка (ΔP), м ²	$3,5 * 0,10 * \sqrt{(2\ 000,00)} = 16$
6	Предельный минимальный и максимальный размеры земельного участка ($P_{\text{мин}}$ и $P_{\text{макс}}$), м ²	$P_{\text{мин}} = 500$ $P_{\text{макс}} = 3\ 000$
7	Кадастровый или иной номер (обозначение) здания, сооружения, объекта незавершенного строительства, расположенного на земельном участке	60:18:0000000:2236
8	Кадастровые номера исходных земельных участков	—
	Иное	—
9	Иные сведения	—

4. Сведения о земельных участках, посредством которых обеспечивается доступ (проход или проезд от земельных участков общего пользования) к образуемым земельным участкам

№ п/п	Кадастровый номер или обозначение земельного участка, для которого обеспечивается доступ	Кадастровый номер или обозначение земельного участка, посредством которого обеспечивается доступ
1	2	3
1	:ЗУ1	Земли общего пользования

**Сведения об уточняемых земельных участках,
необходимые для исправления реестровых ошибок в сведениях о местоположении их границ**

1. Сведения о характерных точках границы уточняемого земельного участка с кадастровым номером _____

Зона № _____

Обозначение характерных точек границ	Существующие координаты, м		Уточненные координаты, м		Метод определения координат	Средняя квадратическая погрешность определения координат характерной точки (Mt), м	Формулы, примененные для расчета средней квадратической погрешности определения координат характерной точки (Mt), м
	X	Y	X	Y			
1	2	3	4	5	6	7	8

2. Сведения о частях границ уточняемого земельного участка с кадастровым номером _____

Обозначение части границ		Горизонтальное проложение (S), м	Описание прохождения части границ	Отметка о наличии земельного спора о местоположении границ земельного участка
от т.	до т.			
1	2	3	4	5

3. Характеристики уточняемого земельного участка с кадастровым номером _____

№ п/п	Наименование характеристики земельного участка	Значение характеристики
1	2	3
1	Площадь земельного участка ± величина погрешности определения площади ($P \pm \Delta P$), м ²	
2	Формула, примененная для расчета предельной допустимой погрешности определения площади земельного участка (ΔP), м ²	
3	Иные сведения	

Описание местоположения здания, сооружения, объекта незавершенного строительства на земельном участке

1. Сведения о характерных точках контура

вид объекта недвижимости (здание, сооружение, объект незавершенного строительства) _____

кадастровый номер (обозначение) 60:18:0153507:130

Зона № 1

Номер контура	Номера характерных точек контура	Существующие			Уточненные			Метод определения координат	Средняя квадратическая погрешность определения координат характерной точки (Mt), м	Формулы, примененные для расчета средней квадратической погрешности определения координат характерной точки (Mt), м
		координаты, м		R, м	координаты, м		R, м			
		X	Y		X	Y				
1	2	3	4	5	6	7	8	9	10	11
—	н135760	—	—	—	537 113,11	1 264 001,27	—	Фотограмметрический метод	0,10	$\sqrt{(0,10^2 + 0,10^2)} = 0,10$
	н135770	—	—	—	537 119,34	1 264 002,21	—			
	н135780	—	—	—	537 118,13	1 264 010,27	—			
	н135790	—	—	—	537 111,90	1 264 009,33	—			
	н135760	—	—	—	537 113,11	1 264 001,27	—			

2. Характеристики здания, сооружения, объекта незавершенного строительства с кадастровым номером (обозначением) 60:18:0153507:130

№ п/п	Наименование характеристики	Значение характеристики
1	2	3
1	Вид объекта недвижимости	Здание
2	Ранее присвоенный государственный учетный номер здания, сооружения, объекта незавершенного строительства (кадастровый, инвентарный или условный номер)	—
3	Кадастровый номер земельного участка (земельных участков), в границах которого (которых) расположено здание, сооружение, объект незавершенного строительства	60:18:0153507:60

1	2	3
4	Номер кадастрового квартала (кадастровых кварталов), в пределах которого (которых) расположено здание, сооружение, объекта незавершенного строительства	60:18:0153507
5	Адрес здания, сооружения, объекта незавершенного строительства	—
	Местоположение здания, сооружения, объекта незавершенного строительства	180530, Российская Федерация, Псковская область, Псковский р-н, Середкинская волость с/п, Середка с, Мясницкая ул, д 14
	Дополнительные сведения о местоположении	—
6	Иные сведения	—

1. Сведения о характерных точках контура

вид объекта недвижимости (здание, сооружение, объект незавершенного строительства)

кадастровый номер (обозначение) 60:18:0153507:133

Зона № 1

Номер контура	Номера характерных точек контура	Существующие			Уточненные			Метод определения координат	Средняя квадратическая погрешность определения координат характерной точки (Mt), м	Формулы, примененные для расчета средней квадратической погрешности определения координат характерной точки (Mt), м
		координаты, м		R, м	координаты, м		R, м			
		X	Y		X	Y				
1	2	3	4	5	6	7	8	9	10	11
—	н135840	—	—	—	537 736,00	1 263 919,00	—	Фотограмметрический метод	0,10	$\sqrt{(0,10^2 + 0,10^2)} = 0,10$
	н135850	—	—	—	537 742,00	1 263 926,90	—			
	н135860	—	—	—	537 729,54	1 263 936,37	—			
	н135870	—	—	—	537 723,54	1 263 928,47	—			
	н135840	—	—	—	537 736,00	1 263 919,00	—			

2. Характеристики здания, сооружения, объекта незавершенного строительства с кадастровым номером (обозначением) 60:18:0153507:133

№ п/п	Наименование характеристики	Значение характеристики
1	2	3
1		

1	2	3
1	Вид объекта недвижимости	Здание
2	Ранее присвоенный государственный учетный номер здания, сооружения, объекта незавершенного строительства (кадастровый, инвентарный или условный номер)	—
3	Кадастровый номер земельного участка (земельных участков), в границах которого (которых) расположено здание, сооружение, объект незавершенного строительства	—
4	Номер кадастрового квартала (кадастровых кварталов), в пределах которого (которых) расположено здание, сооружение, объекта незавершенного строительства	60:18:0153507
5	Адрес здания, сооружения, объекта незавершенного строительства	—
	Местоположение здания, сооружения, объекта незавершенного строительства	180530, Российская Федерация, Псковская область, Псковский р-н, Середкинская волость с/п, Середка с, Хоботова ул, д 16
	Дополнительные сведения о местоположении	—
6	Иные сведения	—

1. Сведения о характерных точках контура

вид объекта недвижимости (здание, сооружение, объект незавершенного строительства)

кадастровый номер (обозначение) 60:18:0153507:134

Зона № 1

Номер контура	Номера характерных точек контура	Существующие			Уточненные			Метод определения координат	Средняя квадратическая погрешность определения координат характерной точки (Mt), м	Формулы, примененные для расчета средней квадратической погрешности определения координат характерной точки (Mt), м
		координаты, м		R, м	координаты, м		R, м			
		X	Y		X	Y				
1	2	3	4	5	6	7	8	9	10	11
—	н136030	—	—	—	537 762,58	1 263 911,04	—	Фотограмметрический метод	0,10	$\sqrt{(0,10^2 + 0,10^2)} = 0,10$
	н136040	—	—	—	537 768,04	1 263 919,12	—			
	н136050	—	—	—	537 760,75	1 263 924,05	—			

1	2	3	4	5	6	7	8	9	10	11
—	н135990	—	—	—	537 793,77	1 263 894,29	—	Фотограмметрический метод	0,10	$\sqrt{(0,10^2 + 0,10^2)} = 0,10$
	н136000	—	—	—	537 779,10	1 263 906,26	—			
	н136010	—	—	—	537 770,29	1 263 895,48	—			
	н136020	—	—	—	537 784,97	1 263 883,50	—			
	н135990	—	—	—	537 793,77	1 263 894,29	—			

2. Характеристики здания, сооружения, объекта незавершенного строительства с кадастровым номером (обозначением) 60:18:0153507:135

№ п/п	Наименование характеристики	Значение характеристики
1	2	3
1	Вид объекта недвижимости	Здание
2	Ранее присвоенный государственный учетный номер здания, сооружения, объекта незавершенного строительства (кадастровый, инвентарный или условный номер)	—
3	Кадастровый номер земельного участка (земельных участков), в границах которого (которых) расположено здание, сооружение, объект незавершенного строительства	—
4	Номер кадастрового квартала (кадастровых кварталов), в пределах которого (которых) расположено здание, сооружение, объекта незавершенного строительства	60:18:0153507
5	Адрес здания, сооружения, объекта незавершенного строительства	—
	Местоположение здания, сооружения, объекта незавершенного строительства	180530, Российская Федерация, Псковская область, Псковский р-н, Середкинская волость с/п, Середка с, Хоботова ул, д 18
	Дополнительные сведения о местоположении	—
6	Иные сведения	—

1. Сведения о характерных точках контура

вид объекта недвижимости (здание, сооружение, объект незавершенного строительства)

кадастровый номер (обозначение) 60:18:0153507:136

Зона № 1

Номер контура	Номера характерных точек контура	Существующие			Уточненные			Метод определения координат	Средняя квадратическая погрешность определения координат характерной точки (Mt), м	Формулы, примененные для расчета средней квадратической погрешности определения координат характерной точки (Mt), м
		координаты, м		R, м	координаты, м		R, м			
		X	Y		X	Y				
1	2	3	4	5	6	7	8	9	10	11
—	н136070	—	—	—	537 482,06	1 263 982,37	—	Фотограмметрический метод	0,10	$\sqrt{(0,10^2 + 0,10^2)} = 0,10$
	н136080	—	—	—	537 473,76	1 263 982,37	—			
	н136090	—	—	—	537 473,76	1 263 975,57	—			
	н136100	—	—	—	537 482,06	1 263 975,57	—			
	н136070	—	—	—	537 482,06	1 263 982,37	—			

2. Характеристики здания, сооружения, объекта незавершенного строительства с кадастровым номером (обозначением) 60:18:0153507:136

№ п/п	Наименование характеристики	Значение характеристики
1	2	3
1	Вид объекта недвижимости	Здание
2	Ранее присвоенный государственный учетный номер здания, сооружения, объекта незавершенного строительства (кадастровый, инвентарный или условный номер)	—
3	Кадастровый номер земельного участка (земельных участков), в границах которого (которых) расположено здание, сооружение, объект незавершенного строительства	60:18:0153507:104
4	Номер кадастрового квартала (кадастровых кварталов), в пределах которого (которых) расположено здание, сооружение, объекта незавершенного строительства	60:18:0153507

1	2	3
5	Адрес здания, сооружения, объекта незавершенного строительства	—
	Местоположение здания, сооружения, объекта незавершенного строительства	180530, Российская Федерация, Псковская область, Псковский р-н, Середкинская волость с/п, Середка с, Хоботова ул, д 2
	Дополнительные сведения о местоположении	—
6	Иные сведения	—

1. Сведения о характерных точках контура

вид объекта недвижимости (здание, сооружение, объект незавершенного строительства)

кадастровый номер (обозначение) 60:18:0153507:138

Зона № 1

Номер контура	Номера характерных точек контура	Существующие			Уточненные			Метод определения координат	Средняя квадратическая погрешность определения координат характерной точки (Mt), м	Формулы, примененные для расчета средней квадратической погрешности определения координат характерной точки (Mt), м
		координаты, м		R, м	координаты, м		R, м			
		X	Y		X	Y				
1	2	3	4	5	6	7	8	9	10	11
—	н135510	—	—	—	537 852,90	1 263 853,31	—	Фотограмметрический метод	0,10	$\sqrt{(0,10^2 + 0,10^2)} = 0,10$
	н135520	—	—	—	537 845,56	1 263 858,48	—			
	н135530	—	—	—	537 833,24	1 263 840,99	—			
	н135540	—	—	—	537 840,57	1 263 835,82	—			
	н135510	—	—	—	537 852,90	1 263 853,31	—			

2. Характеристики здания, сооружения, объекта незавершенного строительства с кадастровым номером (обозначением) 60:18:0153507:138

№ п/п	Наименование характеристики	Значение характеристики
1	2	3
1	Вид объекта недвижимости	Здание

1	2	3
2	Ранее присвоенный государственный учетный номер здания, сооружения, объекта незавершенного строительства (кадастровый, инвентарный или условный номер)	—
3	Кадастровый номер земельного участка (земельных участков), в границах которого (которых) расположено здание, сооружение, объект незавершенного строительства	60:18:0153507:63
4	Номер кадастрового квартала (кадастровых кварталов), в пределах которого (которых) расположено здание, сооружение, объекта незавершенного строительства	60:18:0153507
5	Адрес здания, сооружения, объекта незавершенного строительства	—
	Местоположение здания, сооружения, объекта незавершенного строительства	180530, Российская Федерация, Псковская область, Псковский р-н, Середкинская волость с/п, Середка с, Хоботова ул, д 24
	Дополнительные сведения о местоположении	—
6	Иные сведения	—

1. Сведения о характерных точках контура

вид объекта недвижимости (здание, сооружение, объект незавершенного строительства)

кадастровый номер (обозначение) 60:18:0153507:139

Зона № 1

Номер контура	Номера характерных точек контура	Существующие			Уточненные			Метод определения координат	Средняя квадратическая погрешность определения координат характерной точки (Mt), м	Формулы, примененные для расчета средней квадратической погрешности определения координат характерной точки (Mt), м
		координаты, м		R, м	координаты, м		R, м			
		X	Y		X	Y				
1	2	3	4	5	6	7	8	9	10	11
—	н136110	—	—	—	537 837,54	1 263 861,20	—	Фотограмметрический метод	0,10	$\sqrt{(0,10^2 + 0,10^2)} = 0,10$
	н136120	—	—	—	537 820,65	1 263 874,57	—			
	н136130	—	—	—	537 812,89	1 263 864,78	—			
	н136140	—	—	—	537 829,78	1 263 851,40	—			

1	2	3	4	5	6	7	8	9	10	11
—	н136820	—	—	—	537 913,60	1 263 805,32	—	Фотограмметрический метод	0,10	$\sqrt{(0,10^2 + 0,10^2)} = 0,10$
	н136830	—	—	—	537 907,55	1 263 808,64	—			
	н136840	—	—	—	537 903,80	1 263 801,80	—			
	н136850	—	—	—	537 909,85	1 263 798,48	—			
	н136820	—	—	—	537 913,60	1 263 805,32	—			

2. Характеристики здания, сооружения, объекта незавершенного строительства с кадастровым номером (обозначением) 60:18:0153507:140

№ п/п	Наименование характеристики	Значение характеристики
1	2	3
1	Вид объекта недвижимости	Здание
2	Ранее присвоенный государственный учетный номер здания, сооружения, объекта незавершенного строительства (кадастровый, инвентарный или условный номер)	—
3	Кадастровый номер земельного участка (земельных участков), в границах которого (которых) расположено здание, сооружение, объект незавершенного строительства	60:18:0153507:9
4	Номер кадастрового квартала (кадастровых кварталов), в пределах которого (которых) расположено здание, сооружение, объекта незавершенного строительства	60:18:0153507
5	Адрес здания, сооружения, объекта незавершенного строительства	—
	Местоположение здания, сооружения, объекта незавершенного строительства	180530, Российская Федерация, Псковская область, Псковский р-н, Середкинская волость с/п, Середка с, Хоботова ул, д 28
	Дополнительные сведения о местоположении	—
6	Иные сведения	—

1. Сведения о характерных точках контура

вид объекта недвижимости (здание, сооружение, объект незавершенного строительства)

кадастровый номер (обозначение) 60:18:0153507:141

Зона № 1

Номер контура	Номера характерных точек контура	Существующие			Уточненные			Метод определения координат	Средняя квадратическая погрешность определения координат характерной точки (Mt), м	Формулы, примененные для расчета средней квадратической погрешности определения координат характерной точки (Mt), м
		координаты, м		R, м	координаты, м		R, м			
		X	Y		X	Y				
1	2	3	4	5	6	7	8	9	10	11
—	н136150	—	—	—	537 514,14	1 263 985,93	—	Фотограмметрический метод	0,10	$\sqrt{(0,10^2 + 0,10^2)} = 0,10$
	н136160	—	—	—	537 508,04	1 263 985,93	—			
	н136170	—	—	—	537 508,04	1 263 978,11	—			
	н136180	—	—	—	537 514,14	1 263 978,11	—			
	н136150	—	—	—	537 514,14	1 263 985,93	—			

2. Характеристики здания, сооружения, объекта незавершенного строительства с кадастровым номером (обозначением) 60:18:0153507:141

№ п/п	Наименование характеристики	Значение характеристики
1	2	3
1	Вид объекта недвижимости	Здание
2	Ранее присвоенный государственный учетный номер здания, сооружения, объекта незавершенного строительства (кадастровый, инвентарный или условный номер)	—
3	Кадастровый номер земельного участка (земельных участков), в границах которого (которых) расположено здание, сооружение, объект незавершенного строительства	60:18:0153507:2
4	Номер кадастрового квартала (кадастровых кварталов), в пределах которого (которых) расположено здание, сооружение, объекта незавершенного строительства	60:18:0153507

1	2	3
5	Адрес здания, сооружения, объекта незавершенного строительства	—
	Местоположение здания, сооружения, объекта незавершенного строительства	180530, Российская Федерация, Псковская область, Псковский р-н, Середкинская волость с/п, Середка с, Хоботова ул, д 4
	Дополнительные сведения о местоположении	—
6	Иные сведения	—

1. Сведения о характерных точках контура

вид объекта недвижимости (здание, сооружение, объект незавершенного строительства)

кадастровый номер (обозначение) 60:18:0153507:142

Зона № 1

Номер контура	Номера характерных точек контура	Существующие			Уточненные			Метод определения координат	Средняя квадратическая погрешность определения координат характерной точки (Mt), м	Формулы, примененные для расчета средней квадратической погрешности определения координат характерной точки (Mt), м
		координаты, м		R, м	координаты, м		R, м			
		X	Y		X	Y				
1	2	3	4	5	6	7	8	9	10	11
—	н136190	—	—	—	537 802,93	1 263 647,07	—	Фотограмметрический метод	0,10	$\sqrt{(0,10^2 + 0,10^2)} = 0,10$
	н136200	—	—	—	537 797,52	1 263 651,49	—			
	н136210	—	—	—	537 793,86	1 263 647,01	—			
	н136220	—	—	—	537 799,26	1 263 642,59	—			
	н136190	—	—	—	537 802,93	1 263 647,07	—			

2. Характеристики здания, сооружения, объекта незавершенного строительства с кадастровым номером (обозначением) 60:18:0153507:142

№ п/п	Наименование характеристики	Значение характеристики
1	2	3
1	Вид объекта недвижимости	Здание

1	2	3
2	Ранее присвоенный государственный учетный номер здания, сооружения, объекта незавершенного строительства (кадастровый, инвентарный или условный номер)	—
3	Кадастровый номер земельного участка (земельных участков), в границах которого (которых) расположено здание, сооружение, объект незавершенного строительства	—
4	Номер кадастрового квартала (кадастровых кварталов), в пределах которого (которых) расположено здание, сооружение, объекта незавершенного строительства	60:18:0153507
5	Адрес здания, сооружения, объекта незавершенного строительства	—
	Местоположение здания, сооружения, объекта незавершенного строительства	180530, Российская Федерация, Псковская область, Псковский р-н, Середкинская волость с/п, Середка с, Колхозный пер, д 16
	Дополнительные сведения о местоположении	—
6	Иные сведения	—

1. Сведения о характерных точках контура

вид объекта недвижимости (здание, сооружение, объект незавершенного строительства)

кадастровый номер (обозначение) 60:18:0153507:143

Зона № 1

Номер контура	Номера характерных точек контура	Существующие			Уточненные			Метод определения координат	Средняя квадратическая погрешность определения координат характерной точки (Mt), м	Формулы, примененные для расчета средней квадратической погрешности определения координат характерной точки (Mt), м
		координаты, м		R, м	координаты, м		R, м			
		X	Y		X	Y				
1	2	3	4	5	6	7	8	9	10	11
—	н136230	—	—	—	537 833,16	1 263 696,11	—	Фотограмметрический метод	0,10	$\sqrt{(0,10^2 + 0,10^2)} = 0,10$
	н136240	—	—	—	537 827,68	1 263 699,09	—			
	н136250	—	—	—	537 823,30	1 263 691,06	—			
	н136260	—	—	—	537 828,78	1 263 688,07	—			

1	2	3	4	5	6	7	8	9	10	11
—	н135430	—	—	—	537 864,85	1 263 671,46	—	Фотограмметрический метод	0,10	$\sqrt{(0,10^2 + 0,10^2)} = 0,10$
	н135440	—	—	—	537 857,43	1 263 674,00	—			
	н135450	—	—	—	537 854,27	1 263 664,78	—			
	н135460	—	—	—	537 861,68	1 263 662,24	—			
	н135430	—	—	—	537 864,85	1 263 671,46	—			

2. Характеристики здания, сооружения, объекта незавершенного строительства с кадастровым номером (обозначением) 60:18:0153507:144

№ п/п	Наименование характеристики	Значение характеристики
1	2	3
1	Вид объекта недвижимости	Здание
2	Ранее присвоенный государственный учетный номер здания, сооружения, объекта незавершенного строительства (кадастровый, инвентарный или условный номер)	—
3	Кадастровый номер земельного участка (земельных участков), в границах которого (которых) расположено здание, сооружение, объект незавершенного строительства	60:18:0153507:204
4	Номер кадастрового квартала (кадастровых кварталов), в пределах которого (которых) расположено здание, сооружение, объекта незавершенного строительства	60:18:0153507
5	Адрес здания, сооружения, объекта незавершенного строительства	—
	Местоположение здания, сооружения, объекта незавершенного строительства	180530, Российская Федерация, Псковская область, Псковский р-н, Середкинская волость с/п, Середка с, Колхозный пер, д 14
	Дополнительные сведения о местоположении	—
6	Иные сведения	—

1. Сведения о характерных точках контура

вид объекта недвижимости (здание, сооружение, объект незавершенного строительства)

кадастровый номер (обозначение) 60:18:0153507:145

Зона № 1

Номер контура	Номера характерных точек контура	Существующие			Уточненные			Метод определения координат	Средняя квадратическая погрешность определения координат характерной точки (Mt), м	Формулы, примененные для расчета средней квадратической погрешности определения координат характерной точки (Mt), м
		координаты, м		R, м	координаты, м		R, м			
		X	Y		X	Y				
1	2	3	4	5	6	7	8	9	10	11
—	н136270	—	—	—	537 838,44	1 263 588,05	—	Фотограмметрический метод	0,10	$\sqrt{(0,10^2 + 0,10^2)} = 0,10$
	н136280	—	—	—	537 840,73	1 263 593,40	—			
	н136290	—	—	—	537 832,73	1 263 596,82	—			
	н136300	—	—	—	537 830,44	1 263 591,48	—			
	н136270	—	—	—	537 838,44	1 263 588,05	—			

2. Характеристики здания, сооружения, объекта незавершенного строительства с кадастровым номером (обозначением) 60:18:0153507:145

№ п/п	Наименование характеристики	Значение характеристики
1	2	3
1	Вид объекта недвижимости	Здание
2	Ранее присвоенный государственный учетный номер здания, сооружения, объекта незавершенного строительства (кадастровый, инвентарный или условный номер)	—
3	Кадастровый номер земельного участка (земельных участков), в границах которого (которых) расположено здание, сооружение, объект незавершенного строительства	60:18:0153505:76
4	Номер кадастрового квартала (кадастровых кварталов), в пределах которого (которых) расположено здание, сооружение, объекта незавершенного строительства	60:18:0153507

1	2	3
5	Адрес здания, сооружения, объекта незавершенного строительства	—
	Местоположение здания, сооружения, объекта незавершенного строительства	Российская Федерация, Псковская область, Псковский р-н, СП "Середкинская волость" с/с, Середка с, Колхозный пер, д 16
	Дополнительные сведения о местоположении	—
6	Иные сведения	—

1. Сведения о характерных точках контура

вид объекта недвижимости (здание, сооружение, объект незавершенного строительства)

кадастровый номер (обозначение) 60:18:0153507:147

Зона № 1

Номер контура	Номера характерных точек контура	Существующие			Уточненные			Метод определения координат	Средняя квадратическая погрешность определения координат характерной точки (Mt), м	Формулы, примененные для расчета средней квадратической погрешности определения координат характерной точки (Mt), м
		координаты, м		R, м	координаты, м		R, м			
		X	Y		X	Y				
1	2	3	4	5	6	7	8	9	10	11
—	н136350	—	—	—	537 825,16	1 263 388,21	—	Фотограмметрический метод	0,10	$\sqrt{(0,10^2 + 0,10^2)} = 0,10$
	н136360	—	—	—	537 828,22	1 263 392,78	—			
	н136370	—	—	—	537 822,92	1 263 396,33	—			
	н136380	—	—	—	537 819,86	1 263 391,76	—			
	н136350	—	—	—	537 825,16	1 263 388,21	—			

2. Характеристики здания, сооружения, объекта незавершенного строительства с кадастровым номером (обозначением) 60:18:0153507:147

№ п/п	Наименование характеристики	Значение характеристики
1	2	3
1	Вид объекта недвижимости	Здание

1	2	3
2	Ранее присвоенный государственный учетный номер здания, сооружения, объекта незавершенного строительства (кадастровый, инвентарный или условный номер)	—
3	Кадастровый номер земельного участка (земельных участков), в границах которого (которых) расположено здание, сооружение, объект незавершенного строительства	—
4	Номер кадастрового квартала (кадастровых кварталов), в пределах которого (которых) расположено здание, сооружение, объекта незавершенного строительства	60:18:0153507
5	Адрес здания, сооружения, объекта незавершенного строительства	—
	Местоположение здания, сооружения, объекта незавершенного строительства	Российская Федерация, Псковская область, Псковский р-н, СП "Середкинская волость" с/с, Середка с, Колхозный пер, д 20
	Дополнительные сведения о местоположении	—
6	Иные сведения	—

1. Сведения о характерных точках контура

вид объекта недвижимости (здание, сооружение, объект незавершенного строительства)

кадастровый номер (обозначение) 60:18:0153507:149

Зона № 1

Номер контура	Номера характерных точек контура	Существующие			Уточненные			Метод определения координат	Средняя квадратическая погрешность определения координат характерной точки (Mt), м	Формулы, примененные для расчета средней квадратической погрешности определения координат характерной точки (Mt), м
		координаты, м		R, м	координаты, м		R, м			
		X	Y		X	Y				
1	2	3	4	5	6	7	8	9	10	11
—	н136390	—	—	—	537 868,40	1 263 251,04	—	Фотограмметрический метод	0,10	$\sqrt{(0,10^2 + 0,10^2)} = 0,10$
	н136400	—	—	—	537 864,37	1 263 251,79	—			
	н136410	—	—	—	537 862,98	1 263 244,32	—			
	н136420	—	—	—	537 867,01	1 263 243,57	—			

1	2	3	4	5	6	7	8	9	10	11
—	н136430	—	—	—	537 848,73	1 263 179,43	—	Фотограмметрический метод	0,10	$\sqrt{(0,10^2 + 0,10^2)} = 0,10$
	н136440	—	—	—	537 850,30	1 263 185,45	—			
	н136450	—	—	—	537 844,42	1 263 186,98	—			
	н136460	—	—	—	537 842,86	1 263 180,96	—			
	н136430	—	—	—	537 848,73	1 263 179,43	—			

2. Характеристики здания, сооружения, объекта незавершенного строительства с кадастровым номером (обозначением) 60:18:0153507:150

№ п/п	Наименование характеристики	Значение характеристики
1	2	3
1	Вид объекта недвижимости	Здание
2	Ранее присвоенный государственный учетный номер здания, сооружения, объекта незавершенного строительства (кадастровый, инвентарный или условный номер)	—
3	Кадастровый номер земельного участка (земельных участков), в границах которого (которых) расположено здание, сооружение, объект незавершенного строительства	—
4	Номер кадастрового квартала (кадастровых кварталов), в пределах которого (которых) расположено здание, сооружение, объекта незавершенного строительства	60:18:0153507
5	Адрес здания, сооружения, объекта незавершенного строительства	—
	Местоположение здания, сооружения, объекта незавершенного строительства	Российская Федерация, Псковская область, Псковский р-н, Середкинская волость с/п, Середка с, Колхозный пер, д 24
	Дополнительные сведения о местоположении	—
6	Иные сведения	—

1. Сведения о характерных точках контура

вид объекта недвижимости (здание, сооружение, объект незавершенного строительства)

кадастровый номер (обозначение) 60:18:0153507:211

Зона № 1

Номер контура	Номера характерных точек контура	Существующие			Уточненные			Метод определения координат	Средняя квадратическая погрешность определения координат характерной точки (Mt), м	Формулы, примененные для расчета средней квадратической погрешности определения координат характерной точки (Mt), м
		координаты, м		R, м	координаты, м		R, м			
		X	Y		X	Y				
1	2	3	4	5	6	7	8	9	10	11
—	н135800	—	—	—	537 703,01	1 263 916,46	—	Фотограмметрический метод	0,10	$\sqrt{(0,10^2 + 0,10^2)} = 0,10$
	н135810	—	—	—	537 710,30	1 263 926,98	—			
	н135820	—	—	—	537 689,66	1 263 941,26	—			
	н135830	—	—	—	537 682,37	1 263 930,74	—			
	н135800	—	—	—	537 703,01	1 263 916,46	—			

2. Характеристики здания, сооружения, объекта незавершенного строительства с кадастровым номером (обозначением) 60:18:0153507:211

№ п/п	Наименование характеристики	Значение характеристики
1	2	3
1	Вид объекта недвижимости	Здание
2	Ранее присвоенный государственный учетный номер здания, сооружения, объекта незавершенного строительства (кадастровый, инвентарный или условный номер)	—
3	Кадастровый номер земельного участка (земельных участков), в границах которого (которых) расположено здание, сооружение, объект незавершенного строительства	60:18:0153507:35
4	Номер кадастрового квартала (кадастровых кварталов), в пределах которого (которых) расположено здание, сооружение, объекта незавершенного строительства	60:18:0153507

1	2	3
5	Адрес здания, сооружения, объекта незавершенного строительства	—
	Местоположение здания, сооружения, объекта незавершенного строительства	180530, Российская Федерация, Псковская область, Псковский р-н, Середкинская волость с/п, Середка с, Хоботова ул, д 12
	Дополнительные сведения о местоположении	—
6	Иные сведения	—

1. Сведения о характерных точках контура

вид объекта недвижимости (здание, сооружение, объект незавершенного строительства)

кадастровый номер (обозначение) 60:18:0153506:83

Зона № 1

Номер контура	Номера характерных точек контура	Существующие			Уточненные			Метод определения координат	Средняя квадратическая погрешность определения координат характерной точки (Mt), м	Формулы, примененные для расчета средней квадратической погрешности определения координат характерной точки (Mt), м
		координаты, м		R, м	координаты, м		R, м			
		X	Y		X	Y				
1	2	3	4	5	6	7	8	9	10	11
—	н136580	—	—	—	537 891,81	1 263 238,61	—	Фотограмметрический метод	0,10	$\sqrt{(0,10^2 + 0,10^2)} = 0,10$
	н136590	—	—	—	537 892,88	1 263 245,83	—			
	н136600	—	—	—	537 886,82	1 263 246,73	—			
	н136610	—	—	—	537 885,76	1 263 239,50	—			
	н136580	—	—	—	537 891,81	1 263 238,61	—			

2. Характеристики здания, сооружения, объекта незавершенного строительства с кадастровым номером (обозначением) 60:18:0153506:83

№ п/п	Наименование характеристики	Значение характеристики
1	2	3
1	Вид объекта недвижимости	Здание

1	2	3
2	Ранее присвоенный государственный учетный номер здания, сооружения, объекта незавершенного строительства (кадастровый, инвентарный или условный номер)	—
3	Кадастровый номер земельного участка (земельных участков), в границах которого (которых) расположено здание, сооружение, объект незавершенного строительства	60:18:0000000:2147
4	Номер кадастрового квартала (кадастровых кварталов), в пределах которого (которых) расположено здание, сооружение, объекта незавершенного строительства	60:18:0153507
5	Адрес здания, сооружения, объекта незавершенного строительства	Псковская область, Псковский район, СП "Середкинская волость", с. Середка, пер. Колхозный, д. 43
	Местоположение здания, сооружения, объекта незавершенного строительства	—
	Дополнительные сведения о местоположении	—
6	Иные сведения	—

1. Сведения о характерных точках контура

вид объекта недвижимости (здание, сооружение, объект незавершенного строительства)

кадастровый номер (обозначение) 60:18:0153506:89

Зона № 1

Номер контура	Номера характерных точек контура	Существующие			Уточненные			Метод определения координат	Средняя квадратическая погрешность определения координат характерной точки (Mt), м	Формулы, примененные для расчета средней квадратической погрешности определения координат характерной точки (Mt), м
		координаты, м		R, м	координаты, м		R, м			
		X	Y		X	Y				
1	2	3	4	5	6	7	8	9	10	11
—	н136740	—	—	—	537 916,87	1 263 770,49	—	Фотограмметрический метод	0,10	$\sqrt{(0,10^2 + 0,10^2)} = 0,10$
	н136750	—	—	—	537 920,37	1 263 777,87	—			
	н136760	—	—	—	537 911,01	1 263 782,30	—			
	н136770	—	—	—	537 907,51	1 263 774,92	—			

1	2	3	4	5	6	7	8	9	10	11
—	н136700	—	—	—	537 934,42	1 263 820,54	—	Фотограмметрический метод	0,10	$\sqrt{(0,10^2 + 0,10^2)} = 0,10$
	н136710	—	—	—	537 925,62	1 263 822,60	—			
	н136720	—	—	—	537 924,12	1 263 816,19	—			
	н136730	—	—	—	537 932,93	1 263 814,13	—			
	н136700	—	—	—	537 934,42	1 263 820,54	—			

2. Характеристики здания, сооружения, объекта незавершенного строительства с кадастровым номером (обозначением) 60:18:0153506:90

№ п/п	Наименование характеристики	Значение характеристики
1	2	3
1	Вид объекта недвижимости	Здание
2	Ранее присвоенный государственный учетный номер здания, сооружения, объекта незавершенного строительства (кадастровый, инвентарный или условный номер)	—
3	Кадастровый номер земельного участка (земельных участков), в границах которого (которых) расположено здание, сооружение, объект незавершенного строительства	60:18:0153507:219
4	Номер кадастрового квартала (кадастровых кварталов), в пределах которого (которых) расположено здание, сооружение, объекта незавершенного строительства	60:18:0153507
5	Адрес здания, сооружения, объекта незавершенного строительства	—
	Местоположение здания, сооружения, объекта незавершенного строительства	Российская Федерация, Псковская область, Псковский р-н, Середкинская волость с/п, Середка с, Колхозный пер, д 6
	Дополнительные сведения о местоположении	—
6	Иные сведения	—

1. Сведения о характерных точках контура

вид объекта недвижимости (здание, сооружение, объект незавершенного строительства)

кадастровый номер (обозначение) 60:18:0153506:92

Зона № 1

Номер контура	Номера характерных точек контура	Существующие			Уточненные			Метод определения координат	Средняя квадратическая погрешность определения координат характерной точки (Mt), м	Формулы, примененные для расчета средней квадратической погрешности определения координат характерной точки (Mt), м
		координаты, м		R, м	координаты, м		R, м			
		X	Y		X	Y				
1	2	3	4	5	6	7	8	9	10	11
—	н136660	—	—	—	537 876,75	1 263 740,17	—	Фотограмметрический метод	0,10	$\sqrt{(0,10^2 + 0,10^2)} = 0,10$
	н136670	—	—	—	537 870,97	1 263 732,85	—			
	н136680	—	—	—	537 875,98	1 263 728,90	—			
	н136690	—	—	—	537 881,76	1 263 736,22	—			
	н136660	—	—	—	537 876,75	1 263 740,17	—			

2. Характеристики здания, сооружения, объекта незавершенного строительства с кадастровым номером (обозначением) 60:18:0153506:92

№ п/п	Наименование характеристики	Значение характеристики
1	2	3
1	Вид объекта недвижимости	Здание
2	Ранее присвоенный государственный учетный номер здания, сооружения, объекта незавершенного строительства (кадастровый, инвентарный или условный номер)	—
3	Кадастровый номер земельного участка (земельных участков), в границах которого (которых) расположено здание, сооружение, объект незавершенного строительства	60:18:0153507:82
4	Номер кадастрового квартала (кадастровых кварталов), в пределах которого (которых) расположено здание, сооружение, объекта незавершенного строительства	60:18:0153507

1	2	3
5	Адрес здания, сооружения, объекта незавершенного строительства	—
	Местоположение здания, сооружения, объекта незавершенного строительства	180530, Российская Федерация, Псковская область, Псковский р-н, Середкинская волость с/п, Середка с, Колхозный пер, д 10
	Дополнительные сведения о местоположении	—
6	Иные сведения	—

1. Сведения о характерных точках контура

вид объекта недвижимости (здание, сооружение, объект незавершенного строительства)

кадастровый номер (обозначение) 60:18:0153506:82

Зона № 1

Номер контура	Номера характерных точек контура	Существующие			Уточненные			Метод определения координат	Средняя квадратическая погрешность определения координат характерной точки (Mt), м	Формулы, примененные для расчета средней квадратической погрешности определения координат характерной точки (Mt), м
		координаты, м		R, м	координаты, м		R, м			
		X	Y		X	Y				
1	2	3	4	5	6	7	8	9	10	11
—	н136620	—	—	—	537 897,95	1 263 279,85	—	Фотограмметрический метод	0,10	$\sqrt{(0,10^2 + 0,10^2)} = 0,10$
	н136630	—	—	—	537 899,37	1 263 285,84	—			
	н136640	—	—	—	537 891,93	1 263 287,59	—			
	н136650	—	—	—	537 890,52	1 263 281,60	—			
	н136620	—	—	—	537 897,95	1 263 279,85	—			

2. Характеристики здания, сооружения, объекта незавершенного строительства с кадастровым номером (обозначением) 60:18:0153506:82

№ п/п	Наименование характеристики	Значение характеристики
1	2	3
1	Вид объекта недвижимости	Здание

1	2	3
2	Ранее присвоенный государственный учетный номер здания, сооружения, объекта незавершенного строительства (кадастровый, инвентарный или условный номер)	—
3	Кадастровый номер земельного участка (земельных участков), в границах которого (которых) расположено здание, сооружение, объект незавершенного строительства	—
4	Номер кадастрового квартала (кадастровых кварталов), в пределах которого (которых) расположено здание, сооружение, объекта незавершенного строительства	60:18:0153507
5	Адрес здания, сооружения, объекта незавершенного строительства	—
	Местоположение здания, сооружения, объекта незавершенного строительства	180530, Российская Федерация, Псковская область, Псковский р-н, Середкинская волость с/п, Середка с, Колхозный пер, д 41
	Дополнительные сведения о местоположении	—
6	Иные сведения	—

1. Сведения о характерных точках контура

вид объекта недвижимости (здание, сооружение, объект незавершенного строительства)

кадастровый номер (обозначение) 60:18:0153505:363

Зона № 1

Номер контура	Номера характерных точек контура	Существующие			Уточненные			Метод определения координат	Средняя квадратическая погрешность определения координат характерной точки (Mt), м	Формулы, примененные для расчета средней квадратической погрешности определения координат характерной точки (Mt), м
		координаты, м		R, м	координаты, м		R, м			
		X	Y		X	Y				
1	2	3	4	5	6	7	8	9	10	11
—	н136780	—	—	—	537 889,21	1 263 121,28	—	Фотограмметрический метод	0,10	$\sqrt{(0,10^2 + 0,10^2)} = 0,10$
	н136790	—	—	—	537 884,31	1 263 122,31	—			
	н136800	—	—	—	537 882,93	1 263 115,78	—			
	н136810	—	—	—	537 887,82	1 263 114,74	—			

1	2	3	4	5	6	7	8	9	10	11
—	н136900	—	—	—	537 543,61	1 263 982,09	—	Фотограмметрический метод	0,10	$\sqrt{(0,10^2 + 0,10^2)} = 0,10$
	н136910	—	—	—	537 543,61	1 263 991,07	—			
	н136920	—	—	—	537 536,61	1 263 991,07	—			
	н136930	—	—	—	537 536,61	1 263 982,09	—			
	н136900	—	—	—	537 543,61	1 263 982,09	—			

2. Характеристики здания, сооружения, объекта незавершенного строительства с кадастровым номером (обозначением) 60:18:0153505:145

№ п/п	Наименование характеристики	Значение характеристики
1	2	3
1	Вид объекта недвижимости	Здание
2	Ранее присвоенный государственный учетный номер здания, сооружения, объекта незавершенного строительства (кадастровый, инвентарный или условный номер)	—
3	Кадастровый номер земельного участка (земельных участков), в границах которого (которых) расположено здание, сооружение, объект незавершенного строительства	—
4	Номер кадастрового квартала (кадастровых кварталов), в пределах которого (которых) расположено здание, сооружение, объекта незавершенного строительства	60:18:0153505
5	Адрес здания, сооружения, объекта незавершенного строительства	—
	Местоположение здания, сооружения, объекта незавершенного строительства	180530, Российская Федерация, Псковская область, Псковский р-н, Середкинская волость с/п, Середка с, Хоботова ул, д 6
	Дополнительные сведения о местоположении	—
6	Иные сведения	—

1. Сведения о характерных точках контура

вид объекта недвижимости (здание, сооружение, объект незавершенного строительства) _____

кадастровый номер (обозначение) 60:18:0153505:234

Зона № 1

Номер контура	Номера характерных точек контура	Существующие			Уточненные			Метод определения координат	Средняя квадратическая погрешность определения координат характерной точки (Mt), м	Формулы, примененные для расчета средней квадратической погрешности определения координат характерной точки (Mt), м
		координаты, м		R, м	координаты, м		R, м			
		X	Y		X	Y				
1	2	3	4	5	6	7	8	9	10	11
—	н137000	—	—	—	537 659,70	1 263 955,84	—	Фотограмметрический метод	0,10	$\sqrt{(0,10^2 + 0,10^2)} = 0,10$
	н136990	—	—	—	537 663,22	1 263 962,92	—			
	н136950	—	—	—	537 659,97	1 263 964,53	—			
	н136940	—	—	—	537 667,84	1 263 980,39	—			
	н136970	—	—	—	537 676,64	1 263 976,01	—			
	н136980	—	—	—	537 668,77	1 263 960,16	—			
	н137010	—	—	—	537 665,25	1 263 953,08	—			
	н137000	—	—	—	537 659,70	1 263 955,84	—			

2. Характеристики здания, сооружения, объекта незавершенного строительства с кадастровым номером (обозначением) 60:18:0153505:234

№ п/п	Наименование характеристики	Значение характеристики
1	2	3
1	Вид объекта недвижимости	Здание
2	Ранее присвоенный государственный учетный номер здания, сооружения, объекта незавершенного строительства (кадастровый, инвентарный или условный номер)	—

1	2	3
3	Кадастровый номер земельного участка (земельных участков), в границах которого (которых) расположено здание, сооружение, объект незавершенного строительства	60:18:0153507:5
4	Номер кадастрового квартала (кадастровых кварталов), в пределах которого (которых) расположено здание, сооружение, объекта незавершенного строительства	60:18:0153505, 60:18:0153507
5	Адрес здания, сооружения, объекта незавершенного строительства	—
	Местоположение здания, сооружения, объекта незавершенного строительства	180530, Российская Федерация, Псковская область, Псковский р-н, Середкинская волость с/п, Середка с, Хоботова ул, д 10А
	Дополнительные сведения о местоположении	—
6	Иные сведения	—

1. Сведения о характерных точках контура

вид объекта недвижимости (здание, сооружение, объект незавершенного строительства)

кадастровый номер (обозначение) 60:18:0000000:2236

Зона № 1

Номер контура	Номера характерных точек контура	Существующие			Уточненные			Метод определения координат	Средняя квадратическая погрешность определения координат характерной точки (Mt), м	Формулы, примененные для расчета средней квадратической погрешности определения координат характерной точки (Mt), м
		координаты, м		R, м	координаты, м		R, м			
		X	Y		X	Y				
1	2	3	4	5	6	7	8	9	10	11
—	н137020	—	—	—	537 933,08	1 263 849,69	—	Фотограмметрический метод	0,10	$\sqrt{(0,10^2 + 0,10^2)} = 0,10$
	н137030	—	—	—	537 931,23	1 263 860,65	—			
	н137040	—	—	—	537 902,12	1 263 855,72	—			
	н137050	—	—	—	537 903,97	1 263 844,75	—			
	н137020	—	—	—	537 933,08	1 263 849,69	—			

2. Характеристики здания, сооружения, объекта незавершенного строительства с кадастровым номером (обозначением) 60:18:0000000:2236

№ п/п	Наименование характеристики	Значение характеристики
1	2	3
1	Вид объекта недвижимости	Здание
2	Ранее присвоенный государственный учетный номер здания, сооружения, объекта незавершенного строительства (кадастровый, инвентарный или условный номер)	—
3	Кадастровый номер земельного участка (земельных участков), в границах которого (которых) расположено здание, сооружение, объект незавершенного строительства	60:18:0000000:2236
4	Номер кадастрового квартала (кадастровых кварталов), в пределах которого (которых) расположено здание, сооружение, объекта незавершенного строительства	60:18:0000000, 60:18:0153507
5	Адрес здания, сооружения, объекта незавершенного строительства	—
	Местоположение здания, сооружения, объекта незавершенного строительства	180530, Российская Федерация, Псковская область, Псковский р-н, Середкинская волость с/п, Середка с, Хоботова ул, д 30
	Дополнительные сведения о местоположении	—
6	Иные сведения	—

1. Сведения о характерных точках контура

вид объекта недвижимости (здание, сооружение, объект незавершенного строительства)

кадастровый номер (обозначение) 60:18:0153510:90

Зона № 1

Номер контура	Номера характерных точек контура	Существующие			Уточненные			Метод определения координат	Средняя квадратическая погрешность определения координат характерной точки (Mt), м	Формулы, примененные для расчета средней квадратической погрешности определения координат характерной точки (Mt), м
		координаты, м		R, м	координаты, м		R, м			
		X	Y		X	Y				
1	2	3	4	5	6	7	8	9	10	11
—	н137060	—	—	—	536 954,76	1 263 961,94	—	Фотограмметрический метод	0,10	$\sqrt{(0,10^2 + 0,10^2)} = 0,10$
	н137070	—	—	—	536 946,42	1 263 959,47	—			

1	2	3	4	5	6	7	8	9	10	11
—	н137080	—	—	—	536 948,02	1 263 954,07	—	Фотограмметрический метод	0,10	$\sqrt{(0,10^2 + 0,10^2)} = 0,10$
	н137090	—	—	—	536 956,36	1 263 956,54	—			
	н137060	—	—	—	536 954,76	1 263 961,94	—			

2. Характеристики здания, сооружения, объекта незавершенного строительства с кадастровым номером (обозначением) 60:18:0153510:90

№ п/п	Наименование характеристики	Значение характеристики
1	2	3
1	Вид объекта недвижимости	Здание
2	Ранее присвоенный государственный учетный номер здания, сооружения, объекта незавершенного строительства (кадастровый, инвентарный или условный номер)	—
3	Кадастровый номер земельного участка (земельных участков), в границах которого (которых) расположено здание, сооружение, объект незавершенного строительства	60:18:0153507:68
4	Номер кадастрового квартала (кадастровых кварталов), в пределах которого (которых) расположено здание, сооружение, объекта незавершенного строительства	60:18:0153507
5	Адрес здания, сооружения, объекта незавершенного строительства	—
	Местоположение здания, сооружения, объекта незавершенного строительства	180530, Российская Федерация, Псковская область, Псковский р-н, Середкинская волость с/п, Середка с, Мясницкая ул, д 6
	Дополнительные сведения о местоположении	—
6	Иные сведения	—

1. Сведения о характерных точках контура

вид объекта недвижимости (здание, сооружение, объект незавершенного строительства)

кадастровый номер (обозначение) 60:18:0153510:88

Зона № 1

Номер контура	Номера характерных точек контура	Существующие			Уточненные			Метод определения координат	Средняя квадратическая погрешность определения координат характерной точки (Mt), м	Формулы, примененные для расчета средней квадратической погрешности определения координат характерной точки (Mt), м
		координаты, м		R, м	координаты, м		R, м			
		X	Y		X	Y				
1	2	3	4	5	6	7	8	9	10	11
—	н135680	—	—	—	536 753,65	1 263 872,64	—	Фотограмметрический метод	0,10	$\sqrt{(0,10^2 + 0,10^2)} = 0,10$
	н135690	—	—	—	536 759,48	1 263 874,05	—			
	н135700	—	—	—	536 757,34	1 263 882,90	—			
	н135710	—	—	—	536 751,51	1 263 881,48	—			
	н135680	—	—	—	536 753,65	1 263 872,64	—			

2. Характеристики здания, сооружения, объекта незавершенного строительства с кадастровым номером (обозначением) 60:18:0153510:88

№ п/п	Наименование характеристики	Значение характеристики
1	2	3
1	Вид объекта недвижимости	Здание
2	Ранее присвоенный государственный учетный номер здания, сооружения, объекта незавершенного строительства (кадастровый, инвентарный или условный номер)	—
3	Кадастровый номер земельного участка (земельных участков), в границах которого (которых) расположено здание, сооружение, объект незавершенного строительства	60:18:0153507:69
4	Номер кадастрового квартала (кадастровых кварталов), в пределах которого (которых) расположено здание, сооружение, объекта незавершенного строительства	60:18:0153507

1	2	3
5	Адрес здания, сооружения, объекта незавершенного строительства	—
	Местоположение здания, сооружения, объекта незавершенного строительства	180530, Российская Федерация, Псковская область, Псковский р-н, Середкинская волость с/п, Середка с, Мясницкая ул, д 4
	Дополнительные сведения о местоположении	—
6	Иные сведения	—

1. Сведения о характерных точках контура

вид объекта недвижимости (здание, сооружение, объект незавершенного строительства)

кадастровый номер (обозначение) 60:18:0153505:236

Зона № 1

Номер контура	Номера характерных точек контура	Существующие			Уточненные			Метод определения координат	Средняя квадратическая погрешность определения координат характерной точки (Mt), м	Формулы, примененные для расчета средней квадратической погрешности определения координат характерной точки (Mt), м
		координаты, м		R, м	координаты, м		R, м			
		X	Y		X	Y				
1	2	3	4	5	6	7	8	9	10	11
—	н137100	—	—	—	536 712,22	1 263 863,67	—	Фотограмметрический метод	0,10	$\sqrt{(0,10^2 + 0,10^2)} = 0,10$
	н137110	—	—	—	536 718,32	1 263 863,67	—			
	н137120	—	—	—	536 718,32	1 263 869,77	—			
	н137130	—	—	—	536 712,22	1 263 869,77	—			
	н137100	—	—	—	536 712,22	1 263 863,67	—			

2. Характеристики здания, сооружения, объекта незавершенного строительства с кадастровым номером (обозначением) 60:18:0153505:236

№ п/п	Наименование характеристики	Значение характеристики
1	2	3
1	Вид объекта недвижимости	Здание

1	2	3
2	Ранее присвоенный государственный учетный номер здания, сооружения, объекта незавершенного строительства (кадастровый, инвентарный или условный номер)	—
3	Кадастровый номер земельного участка (земельных участков), в границах которого (которых) расположено здание, сооружение, объект незавершенного строительства	60:18:0153507:54
4	Номер кадастрового квартала (кадастровых кварталов), в пределах которого (которых) расположено здание, сооружение, объекта незавершенного строительства	60:18:0153507
5	Адрес здания, сооружения, объекта незавершенного строительства	—
	Местоположение здания, сооружения, объекта незавершенного строительства	180530, Российская Федерация, Псковская область, Псковский р-н, Середкинская волость с/п, Середка с, Мясницкая ул
	Дополнительные сведения о местоположении	—
6	Иные сведения	—

1. Сведения о характерных точках контура

вид объекта недвижимости (здание, сооружение, объект незавершенного строительства)

кадастровый номер (обозначение) 60:18:0153510:84

Зона № 1

Номер контура	Номера характерных точек контура	Существующие			Уточненные			Метод определения координат	Средняя квадратическая погрешность определения координат характерной точки (Mt), м	Формулы, примененные для расчета средней квадратической погрешности определения координат характерной точки (Mt), м
		координаты, м		R, м	координаты, м		R, м			
		X	Y		X	Y				
1	2	3	4	5	6	7	8	9	10	11
—	н137140	—	—	—	536 698,40	1 263 845,62	—	Фотограмметрический метод	0,10	$\sqrt{(0,10^2 + 0,10^2)} = 0,10$
	н137150	—	—	—	536 696,81	1 263 853,41	—			
	н137160	—	—	—	536 689,09	1 263 851,84	—			
	н137170	—	—	—	536 690,67	1 263 844,05	—			

1	2	3	4	5	6	7	8	9	10	11
—	н135560	—	—	—	536 624,57	1 263 844,83	—	Фотограмметрический метод	0,10	$\sqrt{(0,10^2 + 0,10^2)} = 0,10$
	н135570	—	—	—	536 615,47	1 263 844,63	—			
	н135580	—	—	—	536 615,67	1 263 835,53	—			
	н135590	—	—	—	536 624,77	1 263 835,73	—			
	н135560	—	—	—	536 624,57	1 263 844,83	—			

2. Характеристики здания, сооружения, объекта незавершенного строительства с кадастровым номером (обозначением) 60:18:0153505:218

№ п/п	Наименование характеристики	Значение характеристики
1	2	3
1	Вид объекта недвижимости	Здание
2	Ранее присвоенный государственный учетный номер здания, сооружения, объекта незавершенного строительства (кадастровый, инвентарный или условный номер)	—
3	Кадастровый номер земельного участка (земельных участков), в границах которого (которых) расположено здание, сооружение, объект незавершенного строительства	60:18:0153507:65
4	Номер кадастрового квартала (кадастровых кварталов), в пределах которого (которых) расположено здание, сооружение, объекта незавершенного строительства	60:18:0153505
5	Адрес здания, сооружения, объекта незавершенного строительства	—
	Местоположение здания, сооружения, объекта незавершенного строительства	180530, Российская Федерация, Псковская область, Псковский р-н, Середкинская волость с/п, Середка с, Мясницкая ул, д 2
	Дополнительные сведения о местоположении	—
6	Иные сведения	—

**Сведения о зданиях, сооружениях, объектах незавершенного строительства,
необходимые для исправления реестровых ошибок в сведениях об описании их местоположения**

1. Сведения о характерных точках контура здания, сооружения, объекта незавершенного строительства

с кадастровым номером _____

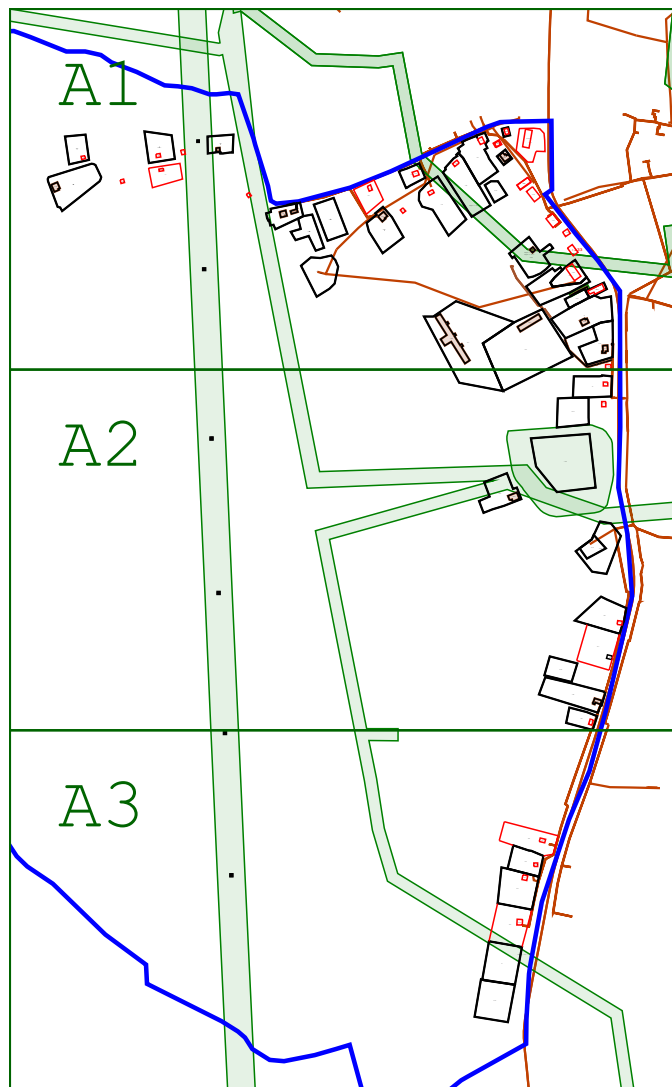
Зона № _____

Номер контура	Номера характерных точек контура	Существующие			Уточненные			Метод определения координат	Средняя квадратическая погрешность определения координат характерной точки (Mt), м	Формулы, примененные для расчета средней квадратической погрешности определения координат характерной точки (Mt), м
		координаты, м		R, м	координаты, м		R, м			
		X	Y		X	Y				
1	2	3	4	5	6	7	8	9	10	11

2. Иные сведения о здании, сооружении, объекте незавершенного строительства с кадастровым номером _____

1.

Схема границ земельных участков



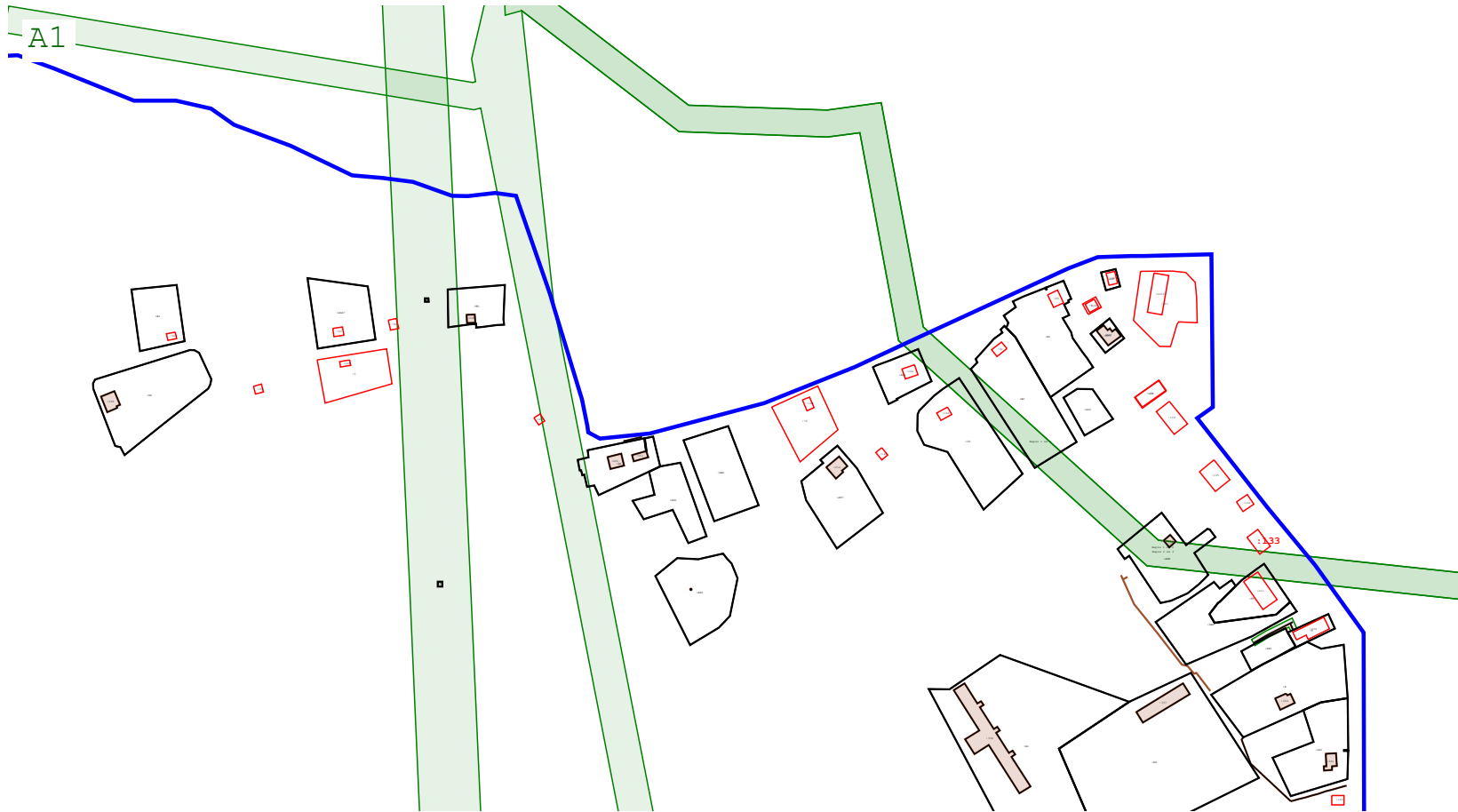
Масштаб 1:12 500

Схема границ земельных участков

Условные обозначения:

- - характерная точка границы земельного участка, сведения ЕГРН о которой соответствуют требованиям, установленным в соответствии с частью 13 статьи 22 Федерального закона от 13 июля 2015 г. № 218-ФЗ "О государственной регистрации недвижимости"
- - характерная точка границы земельного участка, сведения о которой отсутствуют в ЕГРН, местоположение которой определено при кадастровых работах (новая характерная точка)
- _____ - часть границы, сведения ЕГРН о которой позволяют однозначно определить ее положение на местности
- _____ - часть границы, местоположение которой определено при выполнении кадастровых работ
- _____ - граница кадастрового квартала
- :20 - кадастровый номер земельного участка

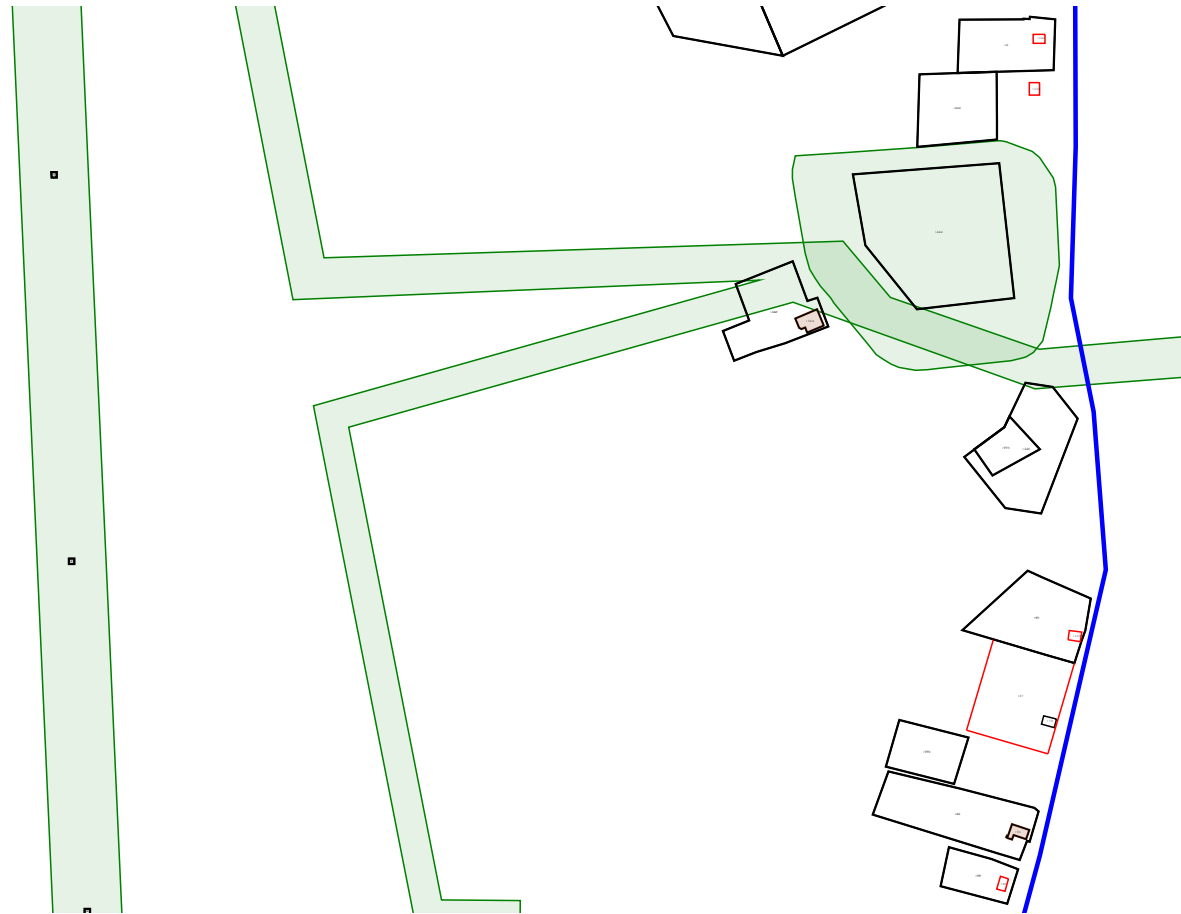
Схема границ земельных участков



Масштаб 1:5 000

Схема границ земельных участков

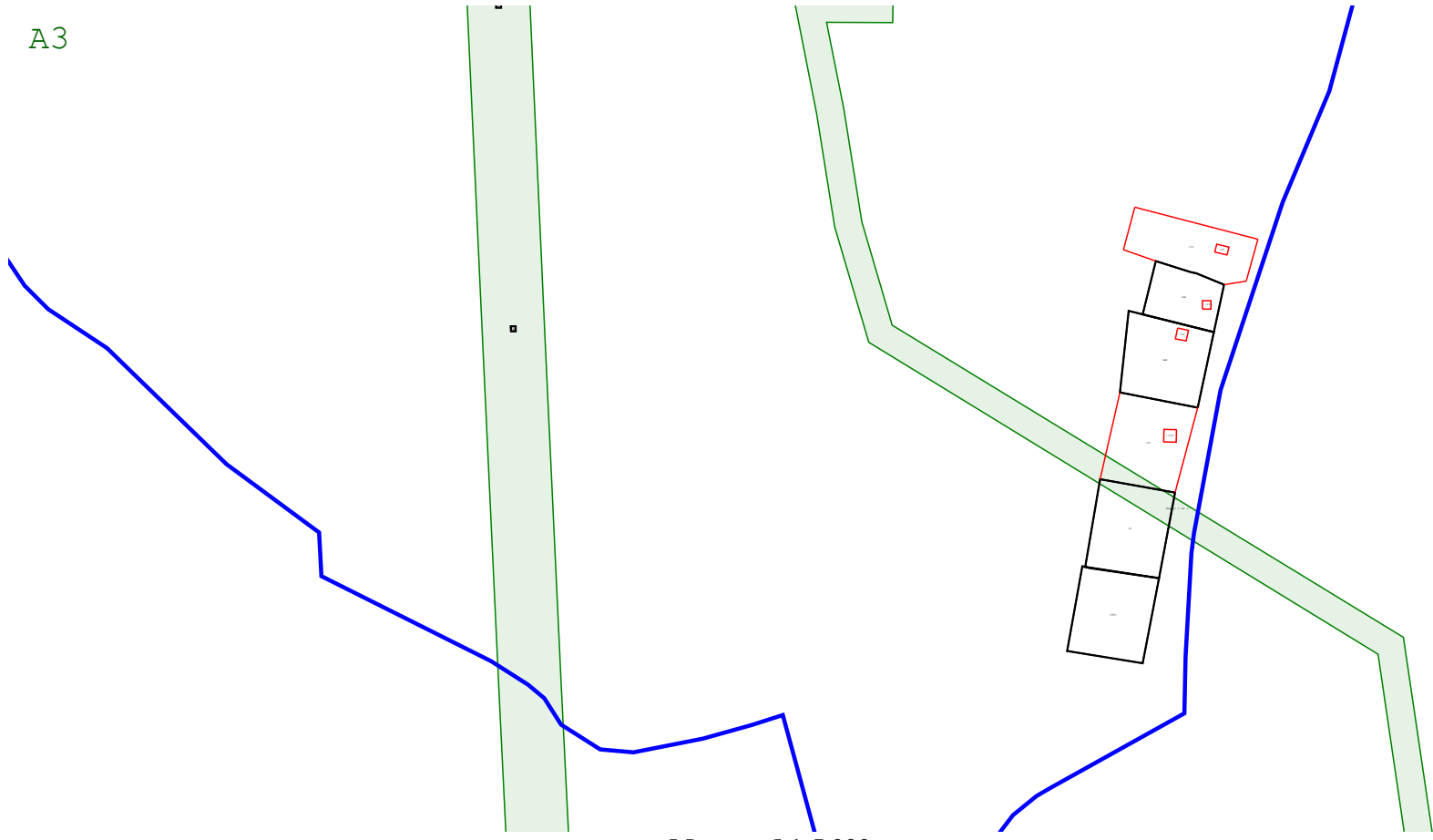
A2



Масштаб 1:5 000

Схема границ земельных участков

A3



Масштаб 1:5 000