

КАРТА-ПЛАН ТЕРРИТОРИИ

Пояснительная записка

1. Сведения о территории выполнения комплексных кадастровых работ:

с. Карамышево

(наименование субъекта Российской Федерации, муниципального образования, населенного пункта, уникальные учетные номера кадастровых кварталов, иные сведения, позволяющие определить местоположение территории, на которой выполняются комплексные кадастровые работы, например, наименование садоводческого или огороднического некоммерческого товарищества, гаражного кооператива, элемента планировочной структуры)

2. Основания выполнения комплексных кадастровых работ:

Наименование, дата и номер документа, на основании которого выполняются комплексные кадастровые работы:

Муниципальный контракт. № 24-6037-Д/0045, от 24 апреля 2024 г., выдан Администрация Псковского района.

3. Дата подготовки карты-плана территории: 31 июля 2024 г.

4. Сведения о заказчике(ах) комплексных кадастровых работ:

В отношении юридического лица, органа местного самоуправления муниципального района, муниципального округа или городского округа либо уполномоченного исполнительного органа государственной власти субъекта Российской Федерации:

полное или сокращенное (в случае, если имеется) наименование: *Администрация Псковского района*

основной государственный регистрационный номер: 1026002344719

идентификационный номер налогоплательщика: 6018005392

В отношении физического лица или представителя физических или юридических лиц:

фамилия, имя, отчество (последнее - при наличии): —

страховой номер индивидуального лицевого счета в системе обязательного пенсионного страхования Российской Федерации (СНИЛС): —

Наименование и реквизиты документа, подтверждающие полномочия представителя заказчика(ов) комплексных кадастровых работ:

—

Адрес электронной почты (для направления уведомления о результатах внесения сведений в Единый государственный реестр недвижимости):

kugi@pskovrajon.reg60.ru

5. Сведения об исполнителе комплексных кадастровых работ:

Полное или сокращенное (в случае, если имеется) наименование и адрес юридического лица, с которым заключен государственный или муниципальный контракт либо договор подряда на выполнение комплексных кадастровых работ:

Филиал ППК "Роскадастр" по Псковской области, адрес: 180017, Псковская область, г. Псков, ул. Рабочая, д. 11

Фамилия, имя, отчество кадастрового инженера (последнее - при наличии): *Зарайская Надежда Владимировна*

и основной государственный регистрационный номер кадастрового инженера индивидуального предпринимателя (ОГРНИП): *-*

Страховой номер индивидуального лицевого счета в системе обязательного пенсионного страхования Российской Федерации (СНИЛС) кадастрового инженера: *003-813-827-20*

Уникальный реестровый номер кадастрового инженера в реестре саморегулируемой организации кадастровых инженеров и дата внесения сведений о физическом лице в такой реестр: *005, 17 мая 2016 г.*

Полное или (в случае, если имеется) сокращенное наименование саморегулируемой организации кадастровых инженеров, членом которой является кадастровый инженер:

Ассоциация саморегулируемая организация "Балтийское объединение кадастровых инженеров"

Контактный телефон: *89517531806*

Почтовый адрес и адрес электронной почты, по которым осуществляется связь с кадастровым инженером:
Псковская область, г. Псков, ул. Рабочая, д. 11, TimofeevaNA@60.kadastr.ru

6. Перечень документов, использованных при подготовке карты-плана территории:

№ п/п	Реквизиты документа				
	Вид	Дата	Номер	Наименование	Иные сведения
1	2	3	4	5	6
1	Кадастровый план территории, выдан: Филиал публично-правовой компании "Роскадастр" по Псковской области	2 мая 2024 г.	КУВИ-001/2024-119835552	Кадастровый план территории	—

7. Пояснения к карте-плану территории:

Сведения о пунктах геодезической сети и средствах измерений

1. Сведения о пунктах геодезической сети:

№ п/п	Вид геодезической сети	Название пункта геодезической сети и тип знака	Система координат пункта геодезической сети	Координаты пункта, м		Дата обследования 31 июля 2024 г.		
				Х	У	Сведения о состоянии		
						наружного знака пункта	центра пункта	марки центра пункта
1	2	3	4	5	6	7	8	9
—	—	—	—	—	—	—	—	—

2. Сведения об использованных средствах измерений:

№ п/п	Наименование и обозначение типа средства измерений - прибора (инструмента, аппаратуры)	Заводской или серийный номер средства измерений	Реквизиты свидетельства о поверке прибора (инструмента, аппаратуры) и (или) срок действия поверки
1	2	3	4
1	ООО "Геоскан" Геоскан 201	20640	С-АКР/04-05-2023/243570136, дата поверки 04.05.2023 до 03.05.2024
2	ООО "Геоскан" Геоскан 201	20641	С-АКР/04-05-2023/243570136, дата поверки 04.05.2023 до 03.05.2024

Сведения об уточняемых земельных участках

1. Сведения о характерных точках границ уточняемого земельного участка с кадастровым номером 60:18:0092105:12 :
 Система координат МСК-60, зона 1 Зона № 1

Обозначение характерных точек границ	Координаты, м				Метод определения координат	Формулы, примененные для расчета средней квадратической погрешности определения координат характерных точек границ (Mt), с подставленными в такие формулы значениями и итоговые (вычисленные) значения Mt, м	Описание закрепления точки	
	содержатся в Едином государственном реестре недвижимости		определены в результате выполнения комплексных кадастровых работ					
	X	Y	X	Y				
1	2	3	4	5	6	7	8	
10	—	—	493 654,38	1 298 976,34	Фотограмметрический метод	—	Нет закрепления	
17496	—	—	493 654,31	1 298 974,83			—	—
17497	—	—	493 661,49	1 298 975,54				
17498	—	—	493 660,36	1 298 984,29				
17499	—	—	493 657,61	1 298 990,27				
17500	—	—	493 658,60	1 299 024,68				
17501	—	—	493 642,42	1 299 025,72				
17502	—	—	493 640,53	1 298 988,35				
17503	—	—	493 653,08	1 298 988,35				
11	—	—	493 653,27	1 298 984,87				
10	—	—	493 654,38	1 298 976,34				

2. Сведения о частях границ уточняемого земельного участка с кадастровым номером 60:18:0092105:12 :

Обозначение части границ		Горизонтальное проложение (S), м	Описание прохождения части границ	Сведения о согласовании местоположения границ (согласовано/спорное)
от т.	до т.			
1	2	3	4	5
10	17496	1,51	—	согласовано
17496	17497	7,22		
17497	17498	8,82		
17498	17499	6,58		
17499	17500	34,42		
17500	17501	16,21		
17501	17502	37,42		

1	2	3	4	5
17502	17503	12,55	—	согласовано
17503	11	3,49		
11	10	8,60		

3. Сведения о характеристиках уточняемого земельного участка с кадастровым номером 60:18:0092105:12 :

№ п/п	Наименование характеристики земельного участка	Значение характеристики
1	2	3
1.	Адрес земельного участка	—
1.1.	Сведения о местоположении земельного участка (при отсутствии адреса) в структурированном в соответствии с федеральной информационной адресной системой виде	Российская Федерация, Псковская область, Псковский р-н, СП "Карамышевская волость" с/с, Карамышево с, Советская ул, д 41, кв 1
1.2.	Дополнительные сведения о местоположении земельного участка	—
2.	Площадь земельного участка ± величина погрешности определения (вычисления) площади ($P \pm \Delta P$), м ²	703 ± 9,00
3.	Формула, примененная для вычисления предельной погрешности определения площади земельного участка, с подставленными значениями и итоговые (вычисленные) значения	$3,5 * 0,10 * \sqrt{(703,00)} = 9$
4.	Площадь земельного участка согласно сведениям Единого государственного реестра недвижимости (Ркад), м ²	680,00
5.	Оценка расхождения Р и Ркад ($P - P_{кад}$), м ²	23
6.	Предельный минимальный и максимальный размеры земельного участка (Рмин и Рмакс), м ²	— —
7.	Вид (виды) разрешенного использования	Для ведения личного подсобного хозяйства
7.1.	Дополнительные сведения об использовании земельного участка	—
8.	Кадастровый или иной государственный учетный номер (инвентарный) здания, сооружения, объекта незавершенного строительства, расположенного на земельном участке	60:18:0092105:184
9.	Сведения о земельных участках (землях общего пользования, территории общего пользования), посредством которых обеспечивается доступ	—
10.	Иные сведения	—

4. Пояснения к сведениям об уточняемом земельном участке с кадастровым номером 60:18:0092105:12 :

1.	—
----	---

1. Сведения о характерных точках границ уточняемого земельного участка с кадастровым номером 60:18:0092105:19 :
 Система координат МСК-60, зона 1 Зона № 1

Обозначение характерных точек границ	Координаты, м				Метод определения координат	Формулы, примененные для расчета средней квадратической погрешности определения координат характерных точек границ (Mt), с подставленными в такие формулы значениями и итоговые (вычисленные) значения Mt, м	Описание закрепления точки
	содержатся в Едином государственном реестре недвижимости		определены в результате выполнения комплексных кадастровых работ				
	X	Y	X	Y			
1	2	3	4	5	6	7	8
н14	—	—	493 508,26	1 298 979,90	Фотограмметрический метод	$\sqrt{(0,10^2 + 0,10^2)} = 0,10$	—
н13	—	—	493 504,25	1 298 987,82			
н12	—	—	493 497,83	1 299 001,01			
н11	—	—	493 496,72	1 299 003,56			
н10	—	—	493 495,53	1 299 006,43			
н9	—	—	493 494,12	1 299 009,07			
н17463	—	—	493 453,49	1 298 992,27			
н17464	—	—	493 450,39	1 298 989,28			
н17465	—	—	493 449,66	1 298 985,33			
н17466	—	—	493 454,21	1 298 972,88			
н17467	—	—	493 453,94	1 298 972,78			
н17468	—	—	493 458,44	1 298 959,88			
н14	—	—	493 508,26	1 298 979,90			

2. Сведения о частях границ уточняемого земельного участка с кадастровым номером 60:18:0092105:19 :

Обозначение части границ		Горизонтальное проложение (S), м	Описание прохождения части границ	Сведения о согласовании местоположения границ (согласовано/спорное)
от т.	до т.			
1	2	3	4	5
н14	н13	8,88	—	согласовано
н13	н12	14,67		
н12	н11	2,78		
н11	н10	3,11		
н10	н9	2,99		
н9	н17463	43,97		

1	2	3	4	5
н17463	н17464	4,31	—	согласовано
н17464	н17465	4,02		
н17465	н17466	13,26		
н17466	н17467	0,29		
н17467	н17468	13,66		
н17468	н14	53,69		

3. Сведения о характеристиках уточняемого земельного участка с кадастровым номером 60:18:0092105:19 :

№ п/п	Наименование характеристики земельного участка	Значение характеристики
1	2	3
1.	Адрес земельного участка	—
1.1.	Сведения о местоположении земельного участка (при отсутствии адреса) в структурированном в соответствии с федеральной информационной адресной системой виде	Российская Федерация, Псковская область, Псковский р-н, СП "Карамышевская волость" с/с, Карамышево с, Первомайская ул, д 46
1.2.	Дополнительные сведения о местоположении земельного участка	—
2.	Площадь земельного участка ± величина погрешности определения (вычисления) площади ($P \pm \Delta P$), м ²	1 648 ± 14,00
3.	Формула, примененная для вычисления предельной погрешности определения площади земельного участка, с подставленными значениями и итоговые (вычисленные) значения	$3,5*0,10*\sqrt{(1\ 648,00)} = 14$
4.	Площадь земельного участка согласно сведениям Единого государственного реестра недвижимости ($R_{\text{кад}}$), м ²	1 500,00
5.	Оценка расхождения P и $R_{\text{кад}}$ ($P - R_{\text{кад}}$), м ²	148
6.	Предельный минимальный и максимальный размеры земельного участка ($R_{\text{мин}}$ и $R_{\text{макс}}$), м ²	— —
7.	Вид (виды) разрешенного использования	Для ведения личного подсобного хозяйства
7.1.	Дополнительные сведения об использовании земельного участка	—
8.	Кадастровый или иной государственный учетный номер (инвентарный) здания, сооружения, объекта незавершенного строительства, расположенного на земельном участке	60:18:0092105:111
9.	Сведения о земельных участках (землях общего пользования, территории общего пользования), посредством которых обеспечивается доступ	—
10.	Иные сведения	—

4. Пояснения к сведениям об уточняемом земельном участке с кадастровым номером 60:18:0092105:19 :

1. —

1. Сведения о характерных точках границ уточняемого земельного участка с кадастровым номером 60:18:0092105:2 :

Система координат МСК-60, зона 1 Зона № 1

Обозначение характерных точек границ	Координаты, м				Метод определения координат	Формулы, примененные для расчета средней квадратической погрешности определения координат характерных точек границ (Mt), с подставленными в такие формулы значениями и итоговые (вычисленные) значения Mt, м	Описание закрепления точки
	содержатся в Едином государственном реестре недвижимости		определены в результате выполнения комплексных кадастровых работ				
	X	Y	X	Y			
1	2	3	4	5	6	7	8
17652	—	—	493 792,13	1 298 344,52	Фотограмметрический метод	—	—
17653	—	—	493 781,37	1 298 367,91			
17576	—	—	493 768,05	1 298 362,68			
17575	—	—	493 743,67	1 298 351,64			
17654	—	—	493 760,78	1 298 326,22			
17652	—	—	493 792,13	1 298 344,52			

2. Сведения о частях границ уточняемого земельного участка с кадастровым номером 60:18:0092105:2 :

Обозначение части границ		Горизонтальное проложение (S), м	Описание прохождения части границ	Сведения о согласовании местоположения границ (согласовано/спорное)
от т.	до т.			
1	2	3	4	5
17652	17653	25,75	—	согласовано
17653	17576	14,31		
17576	17575	26,76		
17575	17654	30,64		
17654	17652	36,30		

3. Сведения о характеристиках уточняемого земельного участка с кадастровым номером 60:18:0092105:2 :

№ п/п	Наименование характеристики земельного участка	Значение характеристики
1	2	3
1	2	3

1	2	3
1.	Адрес земельного участка	Российская Федерация, Псковская область, Псковский р-н, Карамышевская волость с/с, Карамышево с, Первомайская ул, д 10
1.1.	Сведения о местоположении земельного участка (при отсутствии адреса) в структурированном в соответствии с федеральной информационной адресной системой виде	—
1.2.	Дополнительные сведения о местоположении земельного участка	—
2.	Площадь земельного участка ± величина погрешности определения (вычисления) площади ($P \pm \Delta P$), м ²	1 093 ± 12,00
3.	Формула, примененная для вычисления предельной погрешности определения площади земельного участка, с подставленными значениями и итоговые (вычисленные) значения	$3,5*0,10*\sqrt{(1\ 093,00)} = 12$
4.	Площадь земельного участка согласно сведениям Единого государственного реестра недвижимости (Ркад), м ²	100,00
5.	Оценка расхождения Р и Ркад ($P - P_{кад}$), м ²	993
6.	Предельный минимальный и максимальный размеры земельного участка (Рмин и Рмакс), м ²	— —
7.	Вид (виды) разрешенного использования	Для жилой застройки
7.1.	Дополнительные сведения об использовании земельного участка	—
8.	Кадастровый или иной государственный учетный номер (инвентарный) здания, сооружения, объекта незавершенного строительства, расположенного на земельном участке	60:18:0092105:185; 60:18:0092105:186
9.	Сведения о земельных участках (землях общего пользования, территории общего пользования), посредством которых обеспечивается доступ	—
10.	Иные сведения	—
4. Пояснения к сведениям об уточняемом земельном участке с кадастровым номером		60:18:0092105:2 :
1.	—	—

1. Сведения о характерных точках границ уточняемого земельного участка с кадастровым номером 60:18:0092105:21 :
 Система координат МСК-60, зона 1 Зона № 1

Обозначение характерных точек границ	Координаты, м				Метод определения координат	Формулы, примененные для расчета средней квадратической погрешности определения координат характерных точек границ (Mt), с подставленными в такие формулы значениями и итоговые (вычисленные) значения Mt, м	Описание закрепления точки
	содержатся в Едином государственном реестре недвижимости		определены в результате выполнения комплексных кадастровых работ				
	X	Y	X	Y			
1	2	3	4	5	6	7	8
н17604	—	—	493 770,98	1 298 578,03	Фотограмметрический метод	$\sqrt{(0,10^2 + 0,10^2)} = 0,10$	—
н17605	—	—	493 776,17	1 298 549,52			
н17612	—	—	493 766,62	1 298 548,51			
н17606	—	—	493 761,91	1 298 545,94			
н17607	—	—	493 760,19	1 298 540,00			
н17608	—	—	493 748,14	1 298 535,63			
н17609	—	—	493 742,87	1 298 553,53			
н17610	—	—	493 755,88	1 298 556,57			
н17611	—	—	493 752,59	1 298 577,05			
н17604	—	—	493 770,98	1 298 578,03			

2. Сведения о частях границ уточняемого земельного участка с кадастровым номером 60:18:0092105:21 :

Обозначение части границ		Горизонтальное проложение (S), м	Описание прохождения части границ	Сведения о согласовании местоположения границ (согласовано/спорное)
от т.	до т.			
1	2	3	4	5
н17604	н17605	28,98	—	согласовано
н17605	н17612	9,60		
н17612	н17606	5,37		
н17606	н17607	6,18		
н17607	н17608	12,82		
н17608	н17609	18,66		
н17609	н17610	13,36		
н17610	н17611	20,74		
н17611	н17604	18,42		

3. Сведения о характеристиках уточняемого земельного участка с кадастровым номером <u>60:18:0092105:21</u> :		
№ п/п	Наименование характеристики земельного участка	Значение характеристики
1	2	3
1.	Адрес земельного участка	—
1.1.	Сведения о местоположении земельного участка (при отсутствии адреса) в структурированном в соответствии с федеральной информационной адресной системой виде	Российская Федерация, Псковская область, Псковский р-н, СП "Карамышевская волость" с/с, Карамышево с, Привокзальная ул
1.2.	Дополнительные сведения о местоположении земельного участка	—
2.	Площадь земельного участка ± величина погрешности определения (вычисления) площади ($P \pm \Delta P$), м ²	798 ± 10,00
3.	Формула, примененная для вычисления предельной погрешности определения площади земельного участка, с подставленными значениями и итоговые (вычисленные) значения	$3,5*0,10*\sqrt{(798,00)} = 10$
4.	Площадь земельного участка согласно сведениям Единого государственного реестра недвижимости (Ркад), м ²	730,00
5.	Оценка расхождения Р и Ркад ($P - P_{кад}$), м ²	68
6.	Предельный минимальный и максимальный размеры земельного участка (Рмин и Рмакс), м ²	— —
7.	Вид (виды) разрешенного использования	Для ведения личного подсобного хозяйства
7.1.	Дополнительные сведения об использовании земельного участка	—
8.	Кадастровый или иной государственный учетный номер (инвентарный) здания, сооружения, объекта незавершенного строительства, расположенного на земельном участке	60:18:0092105:120
9.	Сведения о земельных участках (землях общего пользования, территории общего пользования), посредством которых обеспечивается доступ	—
10.	Иные сведения	—
4. Пояснения к сведениям об уточняемом земельном участке с кадастровым номером <u>60:18:0092105:21</u> :		
1.	—	—

1. Сведения о характерных точках границ уточняемого земельного участка с кадастровым номером 60:18:0092105:23 :
 Система координат МСК-60, зона 1 Зона № 1

Обозначение характерных точек границ	Координаты, м				Метод определения координат	Формулы, примененные для расчета средней квадратической погрешности определения координат характерных точек границ (Mt), с подставленными в такие формулы значениями и итоговые (вычисленные) значения Mt, м	Описание закрепления точки
	содержатся в Едином государственном реестре недвижимости		определены в результате выполнения комплексных кадастровых работ				
	X	Y	X	Y			
1	2	3	4	5	6	7	8
17575	—	—	493 743,67	1 298 351,64	Фотограмметрический метод	—	—
17576	—	—	493 768,05	1 298 362,68			
17577	—	—	493 804,95	1 298 377,16			
17578	—	—	493 802,63	1 298 383,09			
17579	—	—	493 836,08	1 298 393,88			
188	—	—	493 831,84	1 298 409,05			
190	—	—	493 781,38	1 298 396,19			
1	—	—	493 782,48	1 298 394,02			
18	—	—	493 754,33	1 298 381,70			
17	—	—	493 751,46	1 298 380,86			
16	—	—	493 744,20	1 298 377,47			
15	—	—	493 741,87	1 298 376,37			
14	—	—	493 739,29	1 298 381,43			
13	—	—	493 741,48	1 298 382,87			
17581	—	—	493 735,80	1 298 393,06			
17582	—	—	493 724,18	1 298 386,59			
17575	—	—	493 743,67	1 298 351,64			

2. Сведения о частях границ уточняемого земельного участка с кадастровым номером 60:18:0092105:23 :

Обозначение части границ		Горизонтальное проложение (S), м	Описание прохождения части границ	Сведения о согласовании местоположения границ (согласовано/спорное)
от т.	до т.			
1	2	3	4	5
17575	17576	26,76	—	согласовано
17576	17577	39,64		

1	2	3	4	5
17577	17578	6,37	—	согласовано
17578	17579	35,15		
17579	188	15,75		
188	190	52,07		
190	1	2,43		
1	18	30,73		
18	17	2,99		
17	16	8,01		
16	15	2,58		
15	14	5,68		
14	13	2,62		
13	17581	11,67		
17581	17582	13,30		
17582	17575	40,02		

3. Сведения о характеристиках уточняемого земельного участка с кадастровым номером 60:18:0092105:23 :

№ п/п	Наименование характеристики земельного участка	Значение характеристики
1	2	3
1.	Адрес земельного участка	—
1.1.	Сведения о местоположении земельного участка (при отсутствии адреса) в структурированном в соответствии с федеральной информационной адресной системой виде	Российская Федерация, Псковская область, Псковский р-н, СП "Карамышевская волость" с/с, Карамышево с, Первомайская ул, д 12
1.2.	Дополнительные сведения о местоположении земельного участка	—
2.	Площадь земельного участка ± величина погрешности определения (вычисления) площади ($P \pm \Delta P$), м ²	2 437 ± 17,00
3.	Формула, примененная для вычисления предельной погрешности определения площади земельного участка, с подставленными значениями и итоговые (вычисленные) значения	$3,5 * 0,10 * \sqrt{(2\ 437,00)} = 17$
4.	Площадь земельного участка согласно сведениям Единого государственного реестра недвижимости (Ркад), м ²	2 400,00
5.	Оценка расхождения Р и Ркад ($P - P_{кад}$), м ²	37
6.	Предельный минимальный и максимальный размеры земельного участка (Рмин и Рмакс), м ²	— —

1	2	3
7.	Вид (виды) разрешенного использования	Для ведения личного подсобного хозяйства
7.1.	Дополнительные сведения об использовании земельного участка	—
8.	Кадастровый или иной государственный учетный номер (инвентарный) здания, сооружения, объекта незавершенного строительства, расположенного на земельном участке	60:18:0092105:88
9.	Сведения о земельных участках (землях общего пользования, территории общего пользования), посредством которых обеспечивается доступ	—
10.	Иные сведения	—

4. Пояснения к сведениям об уточняемом земельном участке с кадастровым номером 60:18:0092105:23 :

1.	—
----	---

1. Сведения о характерных точках границ уточняемого земельного участка с кадастровым номером 60:18:0092105:27 :

Система координат МСК-60, зона 1 Зона № 1

Обозначение характерных точек границ	Координаты, м				Метод определения координат	Формулы, примененные для расчета средней квадратической погрешности определения координат характерных точек границ (Mt), с подставленными в такие формулы значениями и итоговые (вычисленные) значения Mt, м	Описание закрепления точки
	содержатся в Едином государственном реестре недвижимости		определены в результате выполнения комплексных кадастровых работ				
	X	Y	X	Y			
1	2	3	4	5	6	7	8
н17588	—	—	493 829,22	1 298 261,16	Фотограмметрический метод	$\sqrt{(0,10^2 + 0,10^2)} = 0,10$	—
н17590	—	—	493 843,17	1 298 268,33			
н17591	—	—	493 868,11	1 298 278,99			
1	—	—	493 859,48	1 298 306,84	—	—	Угол забора (изгороди, ограды, металлической сеткой)
н15	—	—	493 821,69	1 298 291,44	Фотограмметрический метод	$\sqrt{(0,10^2 + 0,10^2)} = 0,10$	
н17589	—	—	493 813,72	1 298 288,35			
н17588	—	—	493 829,22	1 298 261,16			

2. Сведения о частях границ уточняемого земельного участка с кадастровым номером 60:18:0092105:27 :

Обозначение части границ		Горизонтальное проложение (S), м	Описание прохождения части границ	Сведения о согласовании местоположения границ (согласовано/спорное)
от т.	до т.			
1	2	3	4	5
н17588	н17590	15,68	—	согласовано
н17590	н17591	27,12		
н17591	1	29,16		
1	н15	40,81		
н15	н17589	8,55		
н17589	н17588	31,30		

3. Сведения о характеристиках уточняемого земельного участка с кадастровым номером 60:18:0092105:27 :

№ п/п	Наименование характеристики земельного участка	Значение характеристики
1	2	3
1.	Адрес земельного участка	—
1.1.	Сведения о местоположении земельного участка (при отсутствии адреса) в структурированном в соответствии с федеральной информационной адресной системой виде	180528, Российская Федерация, Псковская область, Псковский р-н, Карамышево с, Привокзальная ул, д 5
1.2.	Дополнительные сведения о местоположении земельного участка	—
2.	Площадь земельного участка ± величина погрешности определения (вычисления) площади ($P \pm \Delta P$), м ²	1 366 ± 13,00
3.	Формула, примененная для вычисления предельной погрешности определения площади земельного участка, с подставленными значениями и итоговые (вычисленные) значения	$3,5*0,10*\sqrt{(1\ 366,00)} = 13$
4.	Площадь земельного участка согласно сведениям Единого государственного реестра недвижимости (Ркад), м ²	1 300,00
5.	Оценка расхождения P и Ркад ($P - P_{кад}$), м ²	66
6.	Предельный минимальный и максимальный размеры земельного участка (Pмин и Pмакс), м ²	— —
7.	Вид (виды) разрешенного использования	Для ведения личного подсобного хозяйства
7.1.	Дополнительные сведения об использовании земельного участка	—
8.	Кадастровый или иной государственный учетный номер (инвентарный) здания, сооружения, объекта незавершенного строительства, расположенного на земельном участке	60:18:0092105:181

1	2	3
9.	Сведения о земельных участках (землях общего пользования, территории общего пользования), посредством которых обеспечивается доступ	—
10.	Иные сведения	—

4. Пояснения к сведениям об уточняемом земельном участке с кадастровым номером 60:18:0092105:27 :

1.	—
----	---

1. Сведения о характерных точках границ уточняемого земельного участка с кадастровым номером 60:18:0092105:33 :

Система координат МСК-60, зона 1 Зона № 1

Обозначение характерных точек границ	Координаты, м				Метод определения координат	Формулы, примененные для расчета средней квадратической погрешности определения координат характерных точек границ (Mt), с подставленными в такие формулы значениями и итоговые (вычисленные) значения Mt, м	Описание закрепления точки
	содержатся в Едином государственном реестре недвижимости		определены в результате выполнения комплексных кадастровых работ				
	X	Y	X	Y			
1	2	3	4	5	6	7	8
17754	—	—	493 809,51	1 298 464,44	Фотограмметрический метод	—	—
17755	—	—	493 801,33	1 298 498,32			
17756	—	—	493 780,50	1 298 489,25			
17757	—	—	493 788,09	1 298 466,47			
17754	—	—	493 809,51	1 298 464,44			

2. Сведения о частях границ уточняемого земельного участка с кадастровым номером 60:18:0092105:33 :

Обозначение части границ		Горизонтальное проложение (S), м	Описание прохождения части границ	Сведения о согласовании местоположения границ (согласовано/спорное)
от т.	до т.			
1	2	3	4	5
17754	17755	34,85	—	согласовано
17755	17756	22,72		
17756	17757	24,01		
17757	17754	21,52		

3. Сведения о характеристиках уточняемого земельного участка с кадастровым номером 60:18:0092105:33 :

№ п/п	Наименование характеристики земельного участка	Значение характеристики
1	2	3
1	2	3

1	2	3
1.	Адрес земельного участка	180528, Российская Федерация, Псковская область, Псковский р-н, Карамышево с, Привокзальная ул, уч 13
1.1.	Сведения о местоположении земельного участка (при отсутствии адреса) в структурированном в соответствии с федеральной информационной адресной системой виде	—
1.2.	Дополнительные сведения о местоположении земельного участка	—
2.	Площадь земельного участка \pm величина погрешности определения (вычисления) площади ($P \pm \Delta P$), м ²	626 \pm 9,00
3.	Формула, примененная для вычисления предельной погрешности определения площади земельного участка, с подставленными значениями и итоговые (вычисленные) значения	$3,5 * 0,10 * \sqrt{(626,00)} = 9$
4.	Площадь земельного участка согласно сведениям Единого государственного реестра недвижимости (Ркад), м ²	500,00
5.	Оценка расхождения P и Ркад ($P - P_{кад}$), м ²	126
6.	Предельный минимальный и максимальный размеры земельного участка ($P_{мин}$ и $P_{макс}$), м ²	— —
7.	Вид (виды) разрешенного использования	Для ведения личного подсобного хозяйства
7.1.	Дополнительные сведения об использовании земельного участка	—
8.	Кадастровый или иной государственный учетный номер (инвентарный) здания, сооружения, объекта незавершенного строительства, расположенного на земельном участке	—
9.	Сведения о земельных участках (землях общего пользования, территории общего пользования), посредством которых обеспечивается доступ	—
10.	Иные сведения	—
4. Пояснения к сведениям об уточняемом земельном участке с кадастровым номером		60:18:0092105:33 :
1.	—	—

1. Сведения о характерных точках границ уточняемого земельного участка с кадастровым номером 60:18:0092105:38 :
 Система координат МСК-60, зона 1 Зона № 1

Обозначение характерных точек границ	Координаты, м				Метод определения координат	Формулы, примененные для расчета средней квадратической погрешности определения координат характерных точек границ (Mt), с подставленными в такие формулы значениями и итоговые (вычисленные) значения Mt, м	Описание закрепления точки
	содержатся в Едином государственном реестре недвижимости		определены в результате выполнения комплексных кадастровых работ				
	X	Y	X	Y			
1	2	3	4	5	6	7	8
н2	—	—	493 545,27	1 298 977,35	Фотограмметрический метод	$\sqrt{(0,10^2 + 0,10^2)} = 0,10$	-
н17477	—	—	493 554,79	1 298 983,05			—
н17478	—	—	493 558,38	1 298 991,10			
н17479	—	—	493 563,01	1 298 994,54			
н17480	—	—	493 564,21	1 298 995,40			
н17481	—	—	493 577,29	1 299 000,94			
н17483	—	—	493 567,61	1 299 036,47			
н17484	—	—	493 543,30	1 299 029,56			
н17487	—	—	493 536,93	1 299 027,32			
н4	—	—	493 518,98	1 299 020,67			
н2	—	—	493 545,27	1 298 977,35			

2. Сведения о частях границ уточняемого земельного участка с кадастровым номером 60:18:0092105:38 :

Обозначение части границ		Горизонтальное проложение (S), м	Описание прохождения части границ	Сведения о согласовании местоположения границ (согласовано/спорное)
от т.	до т.			
1	2	3	4	5
н2	н17477	11,10	—	согласовано
н17477	н17478	8,81		
н17478	н17479	5,77		
н17479	н17480	1,48		
н17480	н17481	14,20		
н17481	н17483	36,83		
н17483	н17484	25,27		
н17484	н17487	6,75		

1	2	3	4	5
н17487	н4	19,14	—	согласовано
н4	н2	50,67		

3. Сведения о характеристиках уточняемого земельного участка с кадастровым номером 60:18:0092105:38 :

№ п/п	Наименование характеристики земельного участка	Значение характеристики
1	2	3
1.	Адрес земельного участка	Российская Федерация, Псковская область, Псковский р-н, Карамышевская волость с/с, Карамышево с, Советская ул, д 43
1.1.	Сведения о местоположении земельного участка (при отсутствии адреса) в структурированном в соответствии с федеральной информационной адресной системой виде	—
1.2.	Дополнительные сведения о местоположении земельного участка	—
2.	Площадь земельного участка ± величина погрешности определения (вычисления) площади ($P \pm \Delta P$), м ²	1 920 ± 15,00
3.	Формула, примененная для вычисления предельной погрешности определения площади земельного участка, с подставленными значениями и итоговые (вычисленные) значения	$3,5 * 0,10 * \sqrt{(1\ 920,00)} = 15$
4.	Площадь земельного участка согласно сведениям Единого государственного реестра недвижимости (Ркад), м ²	1 800,00
5.	Оценка расхождения Р и Ркад ($P - P_{кад}$), м ²	120
6.	Предельный минимальный и максимальный размеры земельного участка (Рмин и Рмакс), м ²	— —
7.	Вид (виды) разрешенного использования	Для ведения личного подсобного хозяйства
7.1.	Дополнительные сведения об использовании земельного участка	—
8.	Кадастровый или иной государственный учетный номер (инвентарный) здания, сооружения, объекта незавершенного строительства, расположенного на земельном участке	60:18:0092105:126
9.	Сведения о земельных участках (землях общего пользования, территории общего пользования), посредством которых обеспечивается доступ	—
10.	Иные сведения	—

4. Пояснения к сведениям об уточняемом земельном участке с кадастровым номером 60:18:0092105:38 :

1.	—
----	---

1. Сведения о характерных точках границ уточняемого земельного участка с кадастровым номером 60:18:0092105:41 :
 Система координат МСК-60, зона 1 Зона № 1

Обозначение характерных точек границ	Координаты, м				Метод определения координат	Формулы, примененные для расчета средней квадратической погрешности определения координат характерных точек границ (Mt), с подставленными в такие формулы значениями и итоговые (вычисленные) значения Mt, м	Описание закрепления точки
	содержатся в Едином государственном реестре недвижимости		определены в результате выполнения комплексных кадастровых работ				
	X	Y	X	Y			
1	2	3	4	5	6	7	8
н1	—	—	493 624,01	1 298 872,20	Фотограмметрический метод	$\sqrt{(0,10^2 + 0,10^2)} = 0,10$	—
н5	—	—	493 574,87	1 298 855,05			
н17439	—	—	493 587,79	1 298 832,49			
н17440	—	—	493 618,55	1 298 848,70			
н17441	—	—	493 635,03	1 298 860,62			
н17442	—	—	493 628,90	1 298 872,20			
н1	—	—	493 624,01	1 298 872,20			

2. Сведения о частях границ уточняемого земельного участка с кадастровым номером 60:18:0092105:41 :

Обозначение части границ		Горизонтальное проложение (S), м	Описание прохождения части границ	Сведения о согласовании местоположения границ (согласовано/спорное)
от т.	до т.			
1	2	3	4	5
н1	н5	52,05	—	согласовано
н5	н17439	26,00		
н17439	н17440	34,77		
н17440	н17441	20,34		
н17441	н17442	13,10		
н17442	н1	4,89		

3. Сведения о характеристиках уточняемого земельного участка с кадастровым номером 60:18:0092105:41 :

№ п/п	Наименование характеристики земельного участка	Значение характеристики
1	2	3

1	2	3
1.	Адрес земельного участка	—
1.1.	Сведения о местоположении земельного участка (при отсутствии адреса) в структурированном в соответствии с федеральной информационной адресной системой виде	Российская Федерация, Псковская область, Псковский р-н, СП "Карамышевская волость" с/с, Карамышево с, Первомайский пер, д 3
1.2.	Дополнительные сведения о местоположении земельного участка	—
2.	Площадь земельного участка ± величина погрешности определения (вычисления) площади ($P \pm \Delta P$), м ²	1 172 ± 0,10
3.	Формула, примененная для вычисления предельной погрешности определения площади земельного участка, с подставленными значениями и итоговые (вычисленные) значения	$3,5 * 0,10 * \sqrt{(1\ 172,00)} = 12$
4.	Площадь земельного участка согласно сведениям Единого государственного реестра недвижимости (Ркад), м ²	1 092,00
5.	Оценка расхождения Р и Ркад ($P - P_{кад}$), м ²	80
6.	Предельный минимальный и максимальный размеры земельного участка (Рмин и Рмакс), м ²	— —
7.	Вид (виды) разрешенного использования	Для индивидуального садоводства
7.1.	Дополнительные сведения об использовании земельного участка	—
8.	Кадастровый или иной государственный учетный номер (инвентарный) здания, сооружения, объекта незавершенного строительства, расположенного на земельном участке	—
9.	Сведения о земельных участках (землях общего пользования, территории общего пользования), посредством которых обеспечивается доступ	—
10.	Иные сведения	—
4. Пояснения к сведениям об уточняемом земельном участке с кадастровым номером		60:18:0092105:41 :
1.	—	—

1. Сведения о характерных точках границ уточняемого земельного участка с кадастровым номером 60:18:0092105:47 :
 Система координат МСК-60, зона 1 Зона № 1

Обозначение характерных точек границ	Координаты, м				Метод определения координат	Формулы, примененные для расчета средней квадратической погрешности определения координат характерных точек границ (Mt), с подставленными в такие формулы значениями и итоговые (вычисленные) значения Mt, м	Описание закрепления точки
	содержатся в Едином государственном реестре недвижимости		определены в результате выполнения комплексных кадастровых работ				
	X	Y	X	Y			
1	2	3	4	5	6	7	8
17678	—	—	493 663,54	1 298 754,37	Фотограмметрический метод	—	—
17679	—	—	493 656,37	1 298 774,08			
17680	—	—	493 620,50	1 298 759,79			
17681	—	—	493 629,91	1 298 736,10			
17682	—	—	493 632,03	1 298 736,10			
17683	—	—	493 636,72	1 298 724,42			
17684	—	—	493 639,64	1 298 725,58			
17685	—	—	493 636,08	1 298 735,89			
17686	—	—	493 638,08	1 298 739,17			
17687	—	—	493 635,50	1 298 746,31			
17691	—	—	493 640,93	1 298 748,82			
17690	—	—	493 640,51	1 298 750,85			
17689	—	—	493 643,74	1 298 751,92			
17688	—	—	493 645,53	1 298 747,74			
17678	—	—	493 663,54	1 298 754,37			

2. Сведения о частях границ уточняемого земельного участка с кадастровым номером 60:18:0092105:47 :

Обозначение части границ		Горизонтальное проложение (S), м	Описание прохождения части границ	Сведения о согласовании местоположения границ (согласовано/спорное)
от т.	до т.			
1	2	3	4	5
17678	17679	20,97	—	согласовано
17679	17680	38,61		
17680	17681	25,49		
17681	17682	2,12		

1	2	3	4	5
17682	17683	12,59	—	согласовано
17683	17684	3,14		
17684	17685	10,91		
17685	17686	3,84		
17686	17687	7,59		
17687	17691	5,98		
17691	17690	2,07		
17690	17689	3,40		
17689	17688	4,55		
17688	17678	19,19		

3. Сведения о характеристиках уточняемого земельного участка с кадастровым номером 60:18:0092105:47 :

№ п/п	Наименование характеристики земельного участка	Значение характеристики
1	2	3
1.	Адрес земельного участка	180528, Российская Федерация, Псковская область, Псковский р-н, Карамышево с, Первомайский пер, уч 8
1.1.	Сведения о местоположении земельного участка (при отсутствии адреса) в структурированном в соответствии с федеральной информационной адресной системой виде	—
1.2.	Дополнительные сведения о местоположении земельного участка	—
2.	Площадь земельного участка ± величина погрешности определения (вычисления) площади ($P \pm \Delta P$), м ²	851 ± 10,00
3.	Формула, примененная для вычисления предельной погрешности определения площади земельного участка, с подставленными значениями и итоговые (вычисленные) значения	$3,5 * 0,10 * \sqrt{(851,00)} = 10$
4.	Площадь земельного участка согласно сведениям Единого государственного реестра недвижимости (Ркад), м ²	800,00
5.	Оценка расхождения Р и Ркад ($P - P_{кад}$), м ²	51
6.	Предельный минимальный и максимальный размеры земельного участка ($P_{мин}$ и $P_{макс}$), м ²	— —
7.	Вид (виды) разрешенного использования	Для индивидуального садоводства
7.1.	Дополнительные сведения об использовании земельного участка	—

1	2	3
8.	Кадастровый или иной государственный учетный номер (инвентарный) здания, сооружения, объекта незавершенного строительства, расположенного на земельном участке	60:18:0092104:148
9.	Сведения о земельных участках (землях общего пользования, территории общего пользования), посредством которых обеспечивается доступ	—
10.	Иные сведения	—

4. Пояснения к сведениям об уточняемом земельном участке с кадастровым номером 60:18:0092105:47 :

1.	—
----	---

1. Сведения о характерных точках границ уточняемого земельного участка с кадастровым номером 60:18:0092105:48 :
 Система координат МСК-60, зона 1 Зона № 1

Обозначение характерных точек границ	Координаты, м				Метод определения координат	Формулы, примененные для расчета средней квадратической погрешности определения координат характерных точек границ (Mt), с подставленными в такие формулы значениями и итоговые (вычисленные) значения Mt, м	Описание закрепления точки
	содержатся в Едином государственном реестре недвижимости		определены в результате выполнения комплексных кадастровых работ				
	X	Y	X	Y			
1	2	3	4	5	6	7	8
17696	—	—	493 806,47	1 298 500,56	Фотограмметрический метод	—	—
17697	—	—	493 796,33	1 298 537,05			
17698	—	—	493 741,90	1 298 512,57			
17699	—	—	493 758,54	1 298 479,70			
17696	—	—	493 806,47	1 298 500,56			

2. Сведения о частях границ уточняемого земельного участка с кадастровым номером 60:18:0092105:48 :

Обозначение части границ		Горизонтальное проложение (S), м	Описание прохождения части границ	Сведения о согласовании местоположения границ (согласовано/спорное)
от т.	до т.			
1	2	3	4	5
17696	17697	37,87	—	согласовано
17697	17698	59,68		
17698	17699	36,84		
17699	17696	52,27		

3. Сведения о характеристиках уточняемого земельного участка с кадастровым номером 60:18:0092105:48 :

№ п/п	Наименование характеристики земельного участка	Значение характеристики
1	2	3
1.	Адрес земельного участка	Российская Федерация, Псковская область, Псковский р-н, Карамышевская волость с/с, Карамышево с, Привокзальная ул, д 15
1.1.	Сведения о местоположении земельного участка (при отсутствии адреса) в структурированном в соответствии с федеральной информационной адресной системой виде	—
1.2.	Дополнительные сведения о местоположении земельного участка	—
2.	Площадь земельного участка ± величина погрешности определения (вычисления) площади ($P \pm \Delta P$), м ²	2 078 ± 16,00
3.	Формула, примененная для вычисления предельной погрешности определения площади земельного участка, с подставленными значениями и итоговые (вычисленные) значения	$3,5*0,10*\sqrt{(2\ 078,00)} = 16$
4.	Площадь земельного участка согласно сведениям Единого государственного реестра недвижимости (Ркад), м ²	2 000,00
5.	Оценка расхождения Р и Ркад ($P - P_{кад}$), м ²	78
6.	Предельный минимальный и максимальный размеры земельного участка (Рмин и Рмакс), м ²	— —
7.	Вид (виды) разрешенного использования	Для индивидуального садоводства
7.1.	Дополнительные сведения об использовании земельного участка	—
8.	Кадастровый или иной государственный учетный номер (инвентарный) здания, сооружения, объекта незавершенного строительства, расположенного на земельном участке	60:18:0092104:249
9.	Сведения о земельных участках (землях общего пользования, территории общего пользования), посредством которых обеспечивается доступ	—
10.	Иные сведения	—

4. Пояснения к сведениям об уточняемом земельном участке с кадастровым номером 60:18:0092105:48 :

1.	—
----	---

1. Сведения о характерных точках границ уточняемого земельного участка с кадастровым номером 60:18:0092105:51 :
 Система координат МСК-60, зона 1 Зона № 1

Обозначение характерных точек границ	Координаты, м				Метод определения координат	Формулы, примененные для расчета средней квадратической погрешности определения координат характерных точек границ (Mt), с подставленными в такие формулы значениями и итоговые (вычисленные) значения Mt, м	Описание закрепления точки
	содержатся в Едином государственном реестре недвижимости		определены в результате выполнения комплексных кадастровых работ				
	X	Y	X	Y			
1	2	3	4	5	6	7	8
н17587	—	—	493 812,43	1 298 249,44	Фотограмметрический метод	$\sqrt{(0,10^2 + 0,10^2)} = 0,10$	—
н17588	—	—	493 829,22	1 298 261,16			
н17589	—	—	493 813,72	1 298 288,35			
н14	—	—	493 807,94	1 298 286,10			Угол забора (изгороди, ограды, металлической сеткой)
н13	—	—	493 794,64	1 298 280,43			
н17587	—	—	493 812,43	1 298 249,44			

2. Сведения о частях границ уточняемого земельного участка с кадастровым номером 60:18:0092105:51 :

Обозначение части границ		Горизонтальное проложение (S), м	Описание прохождения части границ	Сведения о согласовании местоположения границ (согласовано/спорное)
от т.	до т.			
1	2	3	4	5
н17587	н17588	20,48	—	согласовано
н17588	н17589	31,30		
н17589	н14	6,20		
н14	н13	14,46		
н13	н17587	35,73		

3. Сведения о характеристиках уточняемого земельного участка с кадастровым номером 60:18:0092105:51 :

№ п/п	Наименование характеристики земельного участка	Значение характеристики
1	2	3
1	2	3

1	2	3
1.	Адрес земельного участка	180528, Российская Федерация, Псковская область, Псковский р-н, Карамышево с, Первомайская ул, уч 6
1.1.	Сведения о местоположении земельного участка (при отсутствии адреса) в структурированном в соответствии с федеральной информационной адресной системой виде	—
1.2.	Дополнительные сведения о местоположении земельного участка	—
2.	Площадь земельного участка \pm величина погрешности определения (вычисления) площади ($P \pm \Delta P$), м ²	687 \pm 9,00
3.	Формула, примененная для вычисления предельной погрешности определения площади земельного участка, с подставленными значениями и итоговые (вычисленные) значения	$3,5 * 0,10 * \sqrt{(687,00)} = 9$
4.	Площадь земельного участка согласно сведениям Единого государственного реестра недвижимости (Ркад), м ²	600,00
5.	Оценка расхождения P и Ркад ($P - P_{кад}$), м ²	87
6.	Предельный минимальный и максимальный размеры земельного участка ($P_{мин}$ и $P_{макс}$), м ²	— —
7.	Вид (виды) разрешенного использования	Для ведения личного подсобного хозяйства
7.1.	Дополнительные сведения об использовании земельного участка	—
8.	Кадастровый или иной государственный учетный номер (инвентарный) здания, сооружения, объекта незавершенного строительства, расположенного на земельном участке	—
9.	Сведения о земельных участках (землях общего пользования, территории общего пользования), посредством которых обеспечивается доступ	—
10.	Иные сведения	—
4. Пояснения к сведениям об уточняемом земельном участке с кадастровым номером		60:18:0092105:51 :
1.	—	—

1. Сведения о характерных точках границ уточняемого земельного участка с кадастровым номером 60:18:0092105:52 :
 Система координат МСК-60, зона 1 Зона № 1

Обозначение характерных точек границ	Координаты, м				Метод определения координат	Формулы, примененные для расчета средней квадратической погрешности определения координат характерных точек границ (Mt), с подставленными в такие формулы значениями и итоговые (вычисленные) значения Mt, м	Описание закрепления точки
	содержатся в Едином государственном реестре недвижимости		определены в результате выполнения комплексных кадастровых работ				
	X	Y	X	Y			
1	2	3	4	5	6	7	8
17704	—	—	493 849,53	1 298 217,09	Фотограмметрический метод	—	—
17705	—	—	493 874,31	1 298 233,55		—	
н17713	—	—	493 875,13	1 298 238,50		$\sqrt{(0,10^2 + 0,10^2)} = 0,10$	
17706	—	—	493 876,37	1 298 239,93		—	
н17707	—	—	493 863,67	1 298 277,09		$\sqrt{(0,10^2 + 0,10^2)} = 0,10$	
н17590	—	—	493 843,17	1 298 268,33			
н17588	—	—	493 829,22	1 298 261,16		—	
17708	—	—	493 815,25	1 298 251,27		—	
17704	—	—	493 849,53	1 298 217,09		—	

2. Сведения о частях границ уточняемого земельного участка с кадастровым номером 60:18:0092105:52 :

Обозначение части границ		Горизонтальное проложение (S), м	Описание прохождения части границ	Сведения о согласовании местоположения границ (согласовано/спорное)
от т.	до т.			
1	2	3	4	5
17704	17705	29,75	—	согласовано
17705	н17713	5,02		
н17713	17706	1,89		
17706	н17707	39,27		
н17707	н17590	22,29		
н17590	н17588	15,68		
н17588	17708	17,12		
17708	17704	48,41		

3. Сведения о характеристиках уточняемого земельного участка с кадастровым номером 60:18:0092105:52 :

№ п/п	Наименование характеристики земельного участка	Значение характеристики
-------	--	-------------------------

1	2	3
1.	Адрес земельного участка	—
1.1.	Сведения о местоположении земельного участка (при отсутствии адреса) в структурированном в соответствии с федеральной информационной адресной системой виде	180528, Российская Федерация, Псковская область, Псковский р-н, Карамышево с, Первомайская ул, д 4
1.2.	Дополнительные сведения о местоположении земельного участка	—
2.	Площадь земельного участка ± величина погрешности определения (вычисления) площади ($P \pm \Delta P$), м ²	2 045 ± 16,00
3.	Формула, примененная для вычисления предельной погрешности определения площади земельного участка, с подставленными значениями и итоговые (вычисленные) значения	$3,5 * 0,10 * \sqrt{(2\ 045,00)} = 16$
4.	Площадь земельного участка согласно сведениям Единого государственного реестра недвижимости (Ркад), м ²	2 000,00
5.	Оценка расхождения Р и Ркад ($P - P_{кад}$), м ²	45
6.	Предельный минимальный и максимальный размеры земельного участка (Рмин и Рмакс), м ²	— —
7.	Вид (виды) разрешенного использования	Для ведения личного подсобного хозяйства
7.1.	Дополнительные сведения об использовании земельного участка	—
8.	Кадастровый или иной государственный учетный номер (инвентарный) здания, сооружения, объекта незавершенного строительства, расположенного на земельном участке	60:18:0092105:108
9.	Сведения о земельных участках (землях общего пользования, территории общего пользования), посредством которых обеспечивается доступ	—
10.	Иные сведения	—
4. Пояснения к сведениям об уточняемом земельном участке с кадастровым номером		60:18:0092105:52 :
1.	—	—

1. Сведения о характерных точках границ уточняемого земельного участка с кадастровым номером 60:18:0092105:54 :
 Система координат МСК-60, зона 1 Зона № 1

Обозначение характерных точек границ	Координаты, м				Метод определения координат	Формулы, примененные для расчета средней квадратической погрешности определения координат характерных точек границ (Mt), с подставленными в такие формулы значениями и итоговые (вычисленные) значения Mt, м	Описание закрепления точки
	содержатся в Едином государственном реестре недвижимости		определены в результате выполнения комплексных кадастровых работ				
	X	Y	X	Y			
1	2	3	4	5	6	7	8
н17522	—	—	493 666,95	1 298 504,55	Фотограмметрический метод	$\sqrt{(0,10^2 + 0,10^2)} = 0,10$	—
н17523	—	—	493 711,63	1 298 530,56			
н78	—	—	493 701,45	1 298 548,68			
н16	—	—	493 681,39	1 298 540,19			Столб(деревянный, бетонный, кирпичный)
н15	—	—	493 666,58	1 298 534,64			
н17524	—	—	493 653,72	1 298 528,37			
н17522	—	—	493 666,95	1 298 504,55			

2. Сведения о частях границ уточняемого земельного участка с кадастровым номером 60:18:0092105:54 :

Обозначение части границ		Горизонтальное проложение (S), м	Описание прохождения части границ	Сведения о согласовании местоположения границ (согласовано/спорное)
от т.	до т.			
1	2	3	4	5
н17522	н17523	51,70	—	согласовано
н17523	н78	20,78		
н78	н16	21,78		
н16	н15	15,82		
н15	н17524	14,31		
н17524	н17522	27,25		

3. Сведения о характеристиках уточняемого земельного участка с кадастровым номером 60:18:0092105:54 :

№ п/п	Наименование характеристики земельного участка	Значение характеристики
1	2	3

1	2	3
1.	Адрес земельного участка	—
1.1.	Сведения о местоположении земельного участка (при отсутствии адреса) в структурированном в соответствии с федеральной информационной адресной системой виде	Российская Федерация, Псковская область, Псковский р-н, СП "Карамышевская волость" с/с, Карамышево с, Первомайская ул, д 22
1.2.	Дополнительные сведения о местоположении земельного участка	—
2.	Площадь земельного участка ± величина погрешности определения (вычисления) площади ($P \pm \Delta P$), м ²	1 252 ± 12,00
3.	Формула, примененная для вычисления предельной погрешности определения площади земельного участка, с подставленными значениями и итоговые (вычисленные) значения	$3,5 * 0,10 * \sqrt{(1\ 252,00)} = 12$
4.	Площадь земельного участка согласно сведениям Единого государственного реестра недвижимости (Ркад), м ²	1 246,00
5.	Оценка расхождения Р и Ркад ($P - P_{кад}$), м ²	6
6.	Предельный минимальный и максимальный размеры земельного участка (Рмин и Рмакс), м ²	— —
7.	Вид (виды) разрешенного использования	Для ведения личного подсобного хозяйства
7.1.	Дополнительные сведения об использовании земельного участка	—
8.	Кадастровый или иной государственный учетный номер (инвентарный) здания, сооружения, объекта незавершенного строительства, расположенного на земельном участке	60:18:0092105:96
9.	Сведения о земельных участках (землях общего пользования, территории общего пользования), посредством которых обеспечивается доступ	—
10.	Иные сведения	—
4. Пояснения к сведениям об уточняемом земельном участке с кадастровым номером		60:18:0092105:54 :
1.	—	—

1. Сведения о характерных точках границ уточняемого земельного участка с кадастровым номером 60:18:0092105:55 :
 Система координат МСК-60, зона 1 Зона № 1

Обозначение характерных точек границ	Координаты, м				Метод определения координат	Формулы, примененные для расчета средней квадратической погрешности определения координат характерных точек границ (Mt), с подставленными в такие формулы значениями и итоговые (вычисленные) значения Mt, м	Описание закрепления точки
	содержатся в Едином государственном реестре недвижимости		определены в результате выполнения комплексных кадастровых работ				
	X	Y	X	Y			
1	2	3	4	5	6	7	8
н17529	—	—	493 653,56	1 298 689,40	Фотограмметрический метод	$\sqrt{(0,10^2 + 0,10^2)} = 0,10$	—
н17530	—	—	493 730,41	1 298 724,30			
н17531	—	—	493 718,37	1 298 747,20			
н17532	—	—	493 644,38	1 298 715,53			
н17529	—	—	493 653,56	1 298 689,40			

2. Сведения о частях границ уточняемого земельного участка с кадастровым номером 60:18:0092105:55 :

Обозначение части границ		Горизонтальное проложение (S), м	Описание прохождения части границ	Сведения о согласовании местоположения границ (согласовано/спорное)
от т.	до т.			
1	2	3	4	5
н17529	н17530	84,40	—	согласовано
н17530	н17531	25,87		
н17531	н17532	80,48		
н17532	н17529	27,70		

3. Сведения о характеристиках уточняемого земельного участка с кадастровым номером 60:18:0092105:55 :

№ п/п	Наименование характеристики земельного участка	Значение характеристики
1	2	3
1.	Адрес земельного участка	Российская Федерация, Псковская область, Псковский р-н, Карамышевская волость с/с, Карамышево с, Первомайский пер, д 6
1.1.	Сведения о местоположении земельного участка (при отсутствии адреса) в структурированном в соответствии с федеральной информационной адресной системой виде	—
1.2.	Дополнительные сведения о местоположении земельного участка	—

1	2	3
2.	Площадь земельного участка ± величина погрешности определения (вычисления) площади ($P \pm \Delta P$), м ²	2 202 ± 16,00
3.	Формула, примененная для вычисления предельной погрешности определения площади земельного участка, с подставленными значениями и итоговые (вычисленные) значения	$3,5 * 0,10 * \sqrt{(2\ 202,00)} = 16$
4.	Площадь земельного участка согласно сведениям Единого государственного реестра недвижимости (Ркад), м ²	2 200,00
5.	Оценка расхождения P и Ркад ($P - P_{кад}$), м ²	2
6.	Предельный минимальный и максимальный размеры земельного участка (Рмин и Рмакс), м ²	— —
7.	Вид (виды) разрешенного использования	Для ведения личного подсобного хозяйства
7.1.	Дополнительные сведения об использовании земельного участка	—
8.	Кадастровый или иной государственный учетный номер (инвентарный) здания, сооружения, объекта незавершенного строительства, расположенного на земельном участке	—
9.	Сведения о земельных участках (землях общего пользования, территории общего пользования), посредством которых обеспечивается доступ	—
10.	Иные сведения	—

4. Пояснения к сведениям об уточняемом земельном участке с кадастровым номером 60:18:0092105:55 :

1.	—
----	---

1. Сведения о характерных точках границ уточняемого земельного участка с кадастровым номером 60:18:0092105:58 :

Система координат МСК-60, зона 1 Зона № 1

Обозначение характерных точек границ	Координаты, м				Метод определения координат	Формулы, примененные для расчета средней квадратической погрешности определения координат характерных точек границ (Mt), с подставленными в такие формулы значениями и итоговые (вычисленные) значения Mt, м	Описание закрепления точки
	содержатся в Едином государственном реестре недвижимости		определены в результате выполнения комплексных кадастровых работ				
	X	Y	X	Y			
1	2	3	4	5	6	7	8
n17565	—	—	493 708,75	1 298 413,32	Фотограмметрический метод	$\sqrt{(0,10^2 + 0,10^2)} = 0,10$	—

1	2	3	4	5	6	7	8
н17569	—	—	493 725,98	1 298 429,98	Фотограмметрический метод	$\sqrt{(0,10^2 + 0,10^2)} = 0,10$	—
н17568	—	—	493 732,41	1 298 473,97			Угол забора (изгороди, ограды, металлической сеткой)
н4	—	—	493 697,24	1 298 453,01			
н17567	—	—	493 696,98	1 298 446,14			
н17570	—	—	493 697,54	1 298 437,06			
н17565	—	—	493 708,75	1 298 413,32			

2. Сведения о частях границ уточняемого земельного участка с кадастровым номером 60:18:0092105:58 :

Обозначение части границ		Горизонтальное проложение (S), м	Описание прохождения части границ	Сведения о согласовании местоположения границ (согласовано/спорное)
от т.	до т.			
1	2	3	4	5
н17565	н17569	23,97	—	согласовано
н17569	н17568	44,46		
н17568	н4	40,94		
н4	н17567	6,87		
н17567	н17570	9,10		
н17570	н17565	26,25		

3. Сведения о характеристиках уточняемого земельного участка с кадастровым номером 60:18:0092105:58 :

№ п/п	Наименование характеристики земельного участка	Значение характеристики
1	2	3
1.	Адрес земельного участка	—
1.1.	Сведения о местоположении земельного участка (при отсутствии адреса) в структурированном в соответствии с федеральной информационной адресной системой виде	Российская Федерация, Псковская область, Псковский р-н, СП "Карамышевская волость" с/с, Карамышево с, Первомайская ул
1.2.	Дополнительные сведения о местоположении земельного участка	—
2.	Площадь земельного участка ± величина погрешности определения (вычисления) площади ($P \pm \Delta P$), м ²	1 233 ± 12,00
3.	Формула, примененная для вычисления предельной погрешности определения площади земельного участка, с подставленными значениями и итоговые (вычисленные) значения	$3,5 * 0,10 * \sqrt{(1 233,00)} = 12$

1	2	3
4.	Площадь земельного участка согласно сведениям Единого государственного реестра недвижимости (Ркад), м ²	1 120,00
5.	Оценка расхождения Р и Ркад (Р - Ркад), м ²	113
6.	Предельный минимальный и максимальный размеры земельного участка (Рмин и Рмакс), м ²	— —
7.	Вид (виды) разрешенного использования	Для ведения личного подсобного хозяйства
7.1.	Дополнительные сведения об использовании земельного участка	—
8.	Кадастровый или иной государственный учетный номер (инвентарный) здания, сооружения, объекта незавершенного строительства, расположенного на земельном участке	60:18:0092104:124
9.	Сведения о земельных участках (землях общего пользования, территории общего пользования), посредством которых обеспечивается доступ	—
10.	Иные сведения	—

4. Пояснения к сведениям об уточняемом земельном участке с кадастровым номером 60:18:0092105:58 :

1.	—
----	---

1. Сведения о характерных точках границ уточняемого земельного участка с кадастровым номером 60:18:0092105:72 :
Система координат МСК-60, зона 1 Зона № 1

Обозначение характерных точек границ	Координаты, м				Метод определения координат	Формулы, примененные для расчета средней квадратической погрешности определения координат характерных точек границ (Mt), с подставленными в такие формулы значениями и итоговые (вычисленные) значения Mt, м	Описание закрепления точки
	содержатся в Едином государственном реестре недвижимости		определены в результате выполнения комплексных кадастровых работ				
	X	Y	X	Y			
1	2	3	4	5	6	7	8
н17532	—	—	493 644,38	1 298 715,53	Фотограмметрический метод	$\sqrt{(0,10^2 + 0,10^2)} = 0,10$	—
н17531	—	—	493 718,37	1 298 747,20			
н17543	—	—	493 729,45	1 298 751,88			
н17544	—	—	493 718,48	1 298 773,82			
н17537	—	—	493 708,04	1 298 769,06			
н17538	—	—	493 643,35	1 298 741,35			
н17539	—	—	493 641,87	1 298 739,75			

1	2	3	4	5	6	7	8
н17540	—	—	493 640,86	1 298 738,41	Фотограмметрический метод	$\sqrt{(0,10^2 + 0,10^2)} = 0,10$	—
н17541	—	—	493 640,12	1 298 736,16			
н17542	—	—	493 640,12	1 298 734,60			
н17532	—	—	493 644,38	1 298 715,53			

2. Сведения о частях границ уточняемого земельного участка с кадастровым номером 60:18:0092105:72 :

Обозначение части границ		Горизонтальное проложение (S), м	Описание прохождения части границ	Сведения о согласовании местоположения границ (согласовано/спорное)
от т.	до т.			
1	2	3	4	5
н17532	н17531	80,48	—	согласовано
н17531	н17543	12,03		
н17543	н17544	24,53		
н17544	н17537	11,47		
н17537	н17538	70,37		
н17538	н17539	2,18		
н17539	н17540	1,68		
н17540	н17541	2,37		
н17541	н17542	1,56		
н17542	н17532	19,54		

3. Сведения о характеристиках уточняемого земельного участка с кадастровым номером 60:18:0092105:72 :

№ п/п	Наименование характеристики земельного участка	Значение характеристики
1	2	3
1.	Адрес земельного участка	Российская Федерация, Псковская область, Псковский р-н, Карамышевская волость с/с, Карамышево с, Первомайский пер, д 10
1.1.	Сведения о местоположении земельного участка (при отсутствии адреса) в структурированном в соответствии с федеральной информационной адресной системой виде	—
1.2.	Дополнительные сведения о местоположении земельного участка	—
2.	Площадь земельного участка ± величина погрешности определения (вычисления) площади ($P \pm \Delta P$), м ²	2 157 ± 16,00
3.	Формула, примененная для вычисления предельной погрешности определения площади земельного участка, с подставленными значениями и итоговые (вычисленные) значения	$3,5 * 0,10 * \sqrt{(2 157,00)} = 16$

1	2	3
4.	Площадь земельного участка согласно сведениям Единого государственного реестра недвижимости (Ркад), м ²	3 300,00
5.	Оценка расхождения Р и Ркад (Р - Ркад), м ²	1 143
6.	Предельный минимальный и максимальный размеры земельного участка (Рмин и Рмакс), м ²	— —
7.	Вид (виды) разрешенного использования	Для ведения личного подсобного хозяйства
7.1.	Дополнительные сведения об использовании земельного участка	—
8.	Кадастровый или иной государственный учетный номер (инвентарный) здания, сооружения, объекта незавершенного строительства, расположенного на земельном участке	—
9.	Сведения о земельных участках (землях общего пользования, территории общего пользования), посредством которых обеспечивается доступ	—
10.	Иные сведения	—

4. Пояснения к сведениям об уточняемом земельном участке с кадастровым номером 60:18:0092105:72 :

1.	—
----	---

1. Сведения о характерных точках границ уточняемого земельного участка с кадастровым номером 60:18:0092105:78 :
Система координат МСК-60, зона 1 Зона № 1

Обозначение характерных точек границ	Координаты, м				Метод определения координат	Формулы, примененные для расчета средней квадратической погрешности определения координат характерных точек границ (Mt), с подставленными в такие формулы значениями и итоговые (вычисленные) значения Mt, м	Описание закрепления точки
	содержатся в Едином государственном реестре недвижимости		определены в результате выполнения комплексных кадастровых работ				
	X	Y	X	Y			
1	2	3	4	5	6	7	8
н1	—	—	493 559,15	1 298 906,02	Фотограмметрический метод	$\sqrt{(0,10^2 + 0,10^2)} = 0,10$	—
н13	—	—	493 550,21	1 298 906,25			
н 12	—	—	493 543,16	1 298 903,38			
н11	—	—	493 527,26	1 298 895,30			
н10	—	—	493 508,19	1 298 884,24			
н9	—	—	493 494,32	1 298 876,66			
н17443	—	—	493 487,81	1 298 873,68			

1	2	3	4	5	6	7	8
н17444	—	—	493 499,50	1 298 848,16	Фотограмметрический метод	$\sqrt{(0,10^2 + 0,10^2)} = 0,10$	—
н17445	—	—	493 499,36	1 298 848,37			
н17446	—	—	493 502,93	1 298 845,79			
н17447	—	—	493 528,85	1 298 845,79			
н17448	—	—	493 542,26	1 298 848,19			
н17449	—	—	493 554,17	1 298 854,02			
н17450	—	—	493 559,15	1 298 860,08			
н17451	—	—	493 563,98	1 298 872,50			
н17452	—	—	493 567,75	1 298 882,66			
н17453	—	—	493 567,98	1 298 890,10			
н17454	—	—	493 561,48	1 298 905,46			
н1	—	—	493 559,15	1 298 906,02			

2. Сведения о частях границ уточняемого земельного участка с кадастровым номером 60:18:0092105:78 :

Обозначение части границ		Горизонтальное проложение (S), м	Описание прохождения части границ	Сведения о согласовании местоположения границ (согласовано/спорное)
от т.	до т.			
1	2	3	4	5
н1	н13	8,94	—	согласовано
н13	н 12	7,61		
н 12	н11	17,84		
н11	н10	22,05		
н10	н9	15,81		
н9	н17443	7,16		
н17443	н17444	28,07		
н17444	н17445	0,25		
н17445	н17446	4,40		
н17446	н17447	25,92		
н17447	н17448	13,62		
н17448	н17449	13,26		
н17449	н17450	7,84		
н17450	н17451	13,33		
н17451	н17452	10,84		
н17452	н17453	7,44		
н17453	н17454	16,68		
н17454	н1	2,40		

3. Сведения о характеристиках уточняемого земельного участка с кадастровым номером 60:18:0092105:78 :

№ п/п	Наименование характеристики земельного участка	Значение характеристики
1	2	3
1.	Адрес земельного участка	Российская Федерация, Псковская область, Псковский р-н, Карамышевская волость с/с, Карамышево с, Первомайская ул, д 38
1.1.	Сведения о местоположении земельного участка (при отсутствии адреса) в структурированном в соответствии с федеральной информационной адресной системой виде	—
1.2.	Дополнительные сведения о местоположении земельного участка	—
2.	Площадь земельного участка ± величина погрешности определения (вычисления) площади ($P \pm \Delta P$), м ²	3 251 ± 0,10
3.	Формула, примененная для вычисления предельной погрешности определения площади земельного участка, с подставленными значениями и итоговые (вычисленные) значения	$3,5*0,10*\sqrt{(3\ 251,00)} = 20$
4.	Площадь земельного участка согласно сведениям Единого государственного реестра недвижимости (Ркад), м ²	3 300,00
5.	Оценка расхождения Р и Ркад ($P - P_{кад}$), м ²	49
6.	Предельный минимальный и максимальный размеры земельного участка (Рмин и Рмакс), м ²	— —
7.	Вид (виды) разрешенного использования	Для ведения личного подсобного хозяйства
7.1.	Дополнительные сведения об использовании земельного участка	—
8.	Кадастровый или иной государственный учетный номер (инвентарный) здания, сооружения, объекта незавершенного строительства, расположенного на земельном участке	—
9.	Сведения о земельных участках (землях общего пользования, территории общего пользования), посредством которых обеспечивается доступ	—
10.	Иные сведения	—

4. Пояснения к сведениям об уточняемом земельном участке с кадастровым номером 60:18:0092105:78 :

1.	—
----	---

1. Сведения о характерных точках границ уточняемого земельного участка с кадастровым номером 60:18:0092105:9 :
 Система координат МСК-60, зона 1 Зона № 1

Обозначение характерных точек границ	Координаты, м				Метод определения координат	Формулы, примененные для расчета средней квадратической погрешности определения координат характерных точек границ (Mt), с подставленными в такие формулы значениями и итоговые (вычисленные) значения Mt, м	Описание закрепления точки
	содержатся в Едином государственном реестре недвижимости		определены в результате выполнения комплексных кадастровых работ				
	X	Y	X	Y			
1	2	3	4	5	6	7	8
н3	—	—	493 682,74	1 298 475,15	Фотограмметрический метод	$\sqrt{(0,10^2 + 0,10^2)} = 0,10$	Угол забора (изгороди, ограды, металлической сеткой)
н2	—	—	493 729,19	1 298 499,30			
н17559	—	—	493 732,06	1 298 500,79			
н17560	—	—	493 715,49	1 298 532,67			
н17523	—	—	493 711,63	1 298 530,56			
н17522	—	—	493 666,95	1 298 504,55			
н3	—	—	493 682,74	1 298 475,15			Угол забора (изгороди, ограды, металлической сеткой)

2. Сведения о частях границ уточняемого земельного участка с кадастровым номером 60:18:0092105:9 :

Обозначение части границ		Горизонтальное проложение (S), м	Описание прохождения части границ	Сведения о согласовании местоположения границ (согласовано/спорное)
от т.	до т.			
1	2	3	4	5
н3	н2	52,35	—	согласовано
н2	н17559	3,23		
н17559	н17560	35,93		
н17560	н17523	4,40		
н17523	н17522	51,70		
н17522	н3	33,37		

3. Сведения о характеристиках уточняемого земельного участка с кадастровым номером 60:18:0092105:9 :

№ п/п	Наименование характеристики земельного участка	Значение характеристики
1	2	3
1.	Адрес земельного участка	—
1.1.	Сведения о местоположении земельного участка (при отсутствии адреса) в структурированном в соответствии с федеральной информационной адресной системой виде	Российская Федерация, Псковская область, Псковский р-н, СП "Карамышевская волость" с/с, Карамышево с, Первомайская ул, д 20
1.2.	Дополнительные сведения о местоположении земельного участка	—
2.	Площадь земельного участка ± величина погрешности определения (вычисления) площади ($P \pm \Delta P$), м ²	1 937 ± 15,00
3.	Формула, примененная для вычисления предельной погрешности определения площади земельного участка, с подставленными значениями и итоговые (вычисленные) значения	$3,5*0,10*\sqrt{(1\ 937,00)} = 15$
4.	Площадь земельного участка согласно сведениям Единого государственного реестра недвижимости (Ркад), м ²	200,00
5.	Оценка расхождения Р и Ркад ($P - P_{кад}$), м ²	1 737
6.	Предельный минимальный и максимальный размеры земельного участка (Рмин и Рмакс), м ²	— —
7.	Вид (виды) разрешенного использования	Для жилой застройки
7.1.	Дополнительные сведения об использовании земельного участка	—
8.	Кадастровый или иной государственный учетный номер (инвентарный) здания, сооружения, объекта незавершенного строительства, расположенного на земельном участке	—
9.	Сведения о земельных участках (землях общего пользования, территории общего пользования), посредством которых обеспечивается доступ	—
10.	Иные сведения	—

4. Пояснения к сведениям об уточняемом земельном участке с кадастровым номером 60:18:0092105:9 :

1.	—
----	---

1. Сведения о характерных точках границ уточняемого земельного участка с кадастровым номером 60:18:0092103:35 :
 Система координат МСК-60, зона 1 Зона № 1

Обозначение характерных точек границ	Координаты, м				Метод определения координат	Формулы, примененные для расчета средней квадратической погрешности определения координат характерных точек границ (Mt), с подставленными в такие формулы значениями и итоговые (вычисленные) значения Mt, м	Описание закрепления точки
	содержатся в Едином государственном реестре недвижимости		определены в результате выполнения комплексных кадастровых работ				
	X	Y	X	Y			
1	2	3	4	5	6	7	8
н44	—	—	493 524,49	1 298 957,87	Фотограмметрический метод	$\sqrt{(0,10^2 + 0,10^2)} = 0,10$	—
н17	—	—	493 526,92	1 298 961,38			—
н16	—	—	493 523,23	1 298 966,66			—
н15	—	—	493 510,65	1 298 980,99			—
н14	—	—	493 508,26	1 298 979,90			—
н17468	—	—	493 458,44	1 298 959,88			—
н46	—	—	493 473,69	1 298 925,06			—
н45	—	—	493 474,33	1 298 927,72			—
н44	—	—	493 524,49	1 298 957,87			—

2. Сведения о частях границ уточняемого земельного участка с кадастровым номером 60:18:0092103:35 :

Обозначение части границ		Горизонтальное проложение (S), м	Описание прохождения части границ	Сведения о согласовании местоположения границ (согласовано/спорное)
от т.	до т.			
1	2	3	4	5
н44	н17	4,27	—	согласовано
н17	н16	6,44		
н16	н15	19,07		
н15	н14	2,63		
н14	н17468	53,69		
н17468	н46	38,01		
н46	н45	2,74		
н45	н44	58,52		

3. Сведения о характеристиках уточняемого земельного участка с кадастровым номером 60:18:0092103:35 :

№ п/п	Наименование характеристики земельного участка	Значение характеристики
-------	--	-------------------------

1	2	3
1.	Адрес земельного участка	180528, Российская Федерация, Псковская область, Псковский р-н, Карамышево с, Первомайская ул, д 44
1.1.	Сведения о местоположении земельного участка (при отсутствии адреса) в структурированном в соответствии с федеральной информационной адресной системой виде	—
1.2.	Дополнительные сведения о местоположении земельного участка	—
2.	Площадь земельного участка \pm величина погрешности определения (вычисления) площади ($P \pm \Delta P$), м ²	1 883 \pm 15,00
3.	Формула, примененная для вычисления предельной погрешности определения площади земельного участка, с подставленными значениями и итоговые (вычисленные) значения	$3,5*0,10*\sqrt{(1\ 883,00)} = 15$
4.	Площадь земельного участка согласно сведениям Единого государственного реестра недвижимости (Ркад), м ²	1 857,00
5.	Оценка расхождения Р и Ркад ($P - P_{кад}$), м ²	26
6.	Предельный минимальный и максимальный размеры земельного участка ($P_{мин}$ и $P_{макс}$), м ²	— —
7.	Вид (виды) разрешенного использования	Для ведения личного подсобного хозяйства
7.1.	Дополнительные сведения об использовании земельного участка	—
8.	Кадастровый или иной государственный учетный номер (инвентарный) здания, сооружения, объекта незавершенного строительства, расположенного на земельном участке	60:18:0092105:110
9.	Сведения о земельных участках (землях общего пользования, территории общего пользования), посредством которых обеспечивается доступ	—
10.	Иные сведения	—
4. Пояснения к сведениям об уточняемом земельном участке с кадастровым номером		60:18:0092103:35 :
1.	—	—

1. Сведения о характерных точках границ уточняемого земельного участка с кадастровым номером 60:18:0092103:26 :
 Система координат МСК-60, зона 1 Зона № 1

Обозначение характерных точек границ	Координаты, м				Метод определения координат	Формулы, примененные для расчета средней квадратической погрешности определения координат характерных точек границ (Mt), с подставленными в такие формулы значениями и итоговые (вычисленные) значения Mt, м	Описание закрепления точки
	содержатся в Едином государственном реестре недвижимости		определены в результате выполнения комплексных кадастровых работ				
	X	Y	X	Y			
1	2	3	4	5	6	7	8
н17512	—	—	493 598,57	1 298 645,89	Фотограмметрический метод	$\sqrt{(0,10^2 + 0,10^2)} = 0,10$	—
н17513	—	—	493 643,14	1 298 671,69			
н17514	—	—	493 627,67	1 298 709,10			
н17515	—	—	493 617,47	1 298 702,93			
н17516	—	—	493 581,59	1 298 680,32			
н17517	—	—	493 596,12	1 298 650,50			
н17512	—	—	493 598,57	1 298 645,89			

2. Сведения о частях границ уточняемого земельного участка с кадастровым номером 60:18:0092103:26 :

Обозначение части границ		Горизонтальное проложение (S), м	Описание прохождения части границ	Сведения о согласовании местоположения границ (согласовано/спорное)
от т.	до т.			
1	2	3	4	5
н17512	н17513	51,50	—	согласовано
н17513	н17514	40,48		
н17514	н17515	11,92		
н17515	н17516	42,41		
н17516	н17517	33,17		
н17517	н17512	5,22		

3. Сведения о характеристиках уточняемого земельного участка с кадастровым номером 60:18:0092103:26 :

№ п/п	Наименование характеристики земельного участка	Значение характеристики
1	2	3
1		

1	2	3
1.	Адрес земельного участка	180528, Российская Федерация, Псковская область, Псковский р-н, Карамышево с, Первомайская ул, д 28
1.1.	Сведения о местоположении земельного участка (при отсутствии адреса) в структурированном в соответствии с федеральной информационной адресной системой виде	—
1.2.	Дополнительные сведения о местоположении земельного участка	—
2.	Площадь земельного участка \pm величина погрешности определения (вычисления) площади ($P \pm \Delta P$), м ²	2 079 \pm 0,10
3.	Формула, примененная для вычисления предельной погрешности определения площади земельного участка, с подставленными значениями и итоговые (вычисленные) значения	3,5*Mt* \sqrt{P}
4.	Площадь земельного участка согласно сведениям Единого государственного реестра недвижимости (Ркад), м ²	2 000,00
5.	Оценка расхождения P и Ркад (P - Ркад), м ²	79
6.	Предельный минимальный и максимальный размеры земельного участка (Рмин и Рмакс), м ²	— —
7.	Вид (виды) разрешенного использования	Для ведения личного подсобного хозяйства
7.1.	Дополнительные сведения об использовании земельного участка	—
8.	Кадастровый или иной государственный учетный номер (инвентарный) здания, сооружения, объекта незавершенного строительства, расположенного на земельном участке	60:18:0092105:97
9.	Сведения о земельных участках (землях общего пользования, территории общего пользования), посредством которых обеспечивается доступ	—
10.	Иные сведения	—
4. Пояснения к сведениям об уточняемом земельном участке с кадастровым номером		60:18:0092103:26 :
1.		—

Сведения об образуемых земельных участках

1. Сведения о характерных точках границ образуемого земельного участка _____ :

_____ обозначение земельного участка

Система координат _____

Зона № _____

Обозначение характерных точек границ	Координаты, м		Метод определения координат	Формулы, примененные для расчета средней квадратической погрешности определения координат характерных точек границ (Mt), с подставленными в такие формулы значениями и итоговые (вычисленные) значения Mt, м	Описание закрепления точки
	X	Y			
1	2	3	4	5	6

2. Сведения о частях границ образуемого земельного участка _____ :

_____ обозначение земельного участка

Обозначение части границ		Горизонтальное проложение (S), м	Описание прохождения части границ	Сведения о согласовании местоположения границ (согласовано/спорное)
от т.	до т.			
1	2	3	4	5

3. Сведения о характеристиках образуемого земельного участка _____ :

_____ обозначение земельного участка

№ п/п	Наименование характеристики земельного участка	Значение характеристики
1	2	3
1.	Адрес земельного участка	
1.1.	Сведения о местоположении земельного участка (при отсутствии адреса) в структурированном в соответствии с федеральной информационной адресной системой виде	
1.2.	Дополнительные сведения о местоположении земельного участка	
2.	Категория земель	
3.	Вид (виды) разрешенного использования	
3.1.	Дополнительные сведения об использовании земельного участка	
4.	Реестровый номер границ территориальной зоны или в случае отсутствия такого реестрового номера ее индивидуальное обозначение (вид, тип, номер, индекс)	
5.	Площадь земельного участка ± величина погрешности определения (вычисления) площади ($P \pm \Delta P$), м ²	

1	2	3
6.	Формула, примененная для вычисления предельной погрешности определения площади земельного участка, с подставленными значениями и итоговые (вычисленные) значения	
7.	Предельный минимальный и максимальный размеры земельного участка (Рмин) и (Рмакс), м ²	
8.	Кадастровый или иной государственный учетный номер (инвентарный) объекта недвижимости, расположенного на образуемом земельном участке	
9.	Кадастровые номера исходных земельных участков	
9.1.	Кадастровый номер входящего в состав земельного участка, представляющего собой единое землепользование (номер контура многоконтурного земельного участка), преобразование которого осуществляется	
9.2.	Кадастровые номера земельных участков, исключаемых из состава измененного (исходного) земельного участка, представляющего собой единое землепользование	
9.3.	Кадастровый или иной государственный учетный номер (инвентарный) объекта недвижимости, расположенного на измененном земельном участке	
10.	Условный номер земельного участка	
11.	Учетный номер проекта межевания территории	
12.	Дополнительные сведения об образовании земельного участка	
13.	Сведения о земельных участках (землях общего пользования, территории общего пользования), посредством которых обеспечивается доступ	
14.	Иные сведения	
4. Пояснения к сведениям об образуемом земельном участке _____ : обозначение земельного участка		
1.		

Сведения об уточняемых земельных участках, необходимые для исправления реестровых ошибок в сведениях о местоположении их границ

1. Сведения о характерных точках границ уточняемого земельного участка с кадастровым номером _____ :

Система координат _____ Зона № _____

Обозначение характерных точек границ	Координаты, м				Метод определения координат	Формулы, примененные для расчета средней квадратической погрешности определения координат характерных точек границ (Mt), с подставленными в такие формулы значениями и итоговые (вычисленные) значения Mt, м	Описание закрепления точки
	содержатся в Едином государственном реестре недвижимости		определены в результате выполнения комплексных кадастровых работ				
	X	Y	X	Y			
1	2	3	4	5	6	7	8

2. Сведения о частях границ уточняемого земельного участка с кадастровым номером _____ :

Обозначение части границ		Горизонтальное проложение (S), м	Описание прохождения части границ	Сведения о согласовании местоположения границ (согласовано/спорное)
от т.	до т.			
1	2	3	4	5

3. Сведения о характеристиках уточняемого земельного участка с кадастровым номером _____ :

№ п/п	Наименование характеристики	Значение характеристики
1	2	3
1.	Адрес земельного участка	
1.1.	Сведения о местоположении земельного участка (при отсутствии адреса) в структурированном в соответствии с федеральной информационной адресной системой виде	
1.2.	Дополнительные сведения о местоположении земельного участка	
2.	Площадь земельного участка ± величина погрешности определения (вычисления) площади ($P \pm \Delta P$), м ²	
3.	Формула, примененная для вычисления предельной погрешности определения площади земельного участка, с подставленными значениями и итоговые (вычисленные) значения	
4.	Площадь земельного участка согласно сведениям Единого государственного реестра недвижимости (P _{кад}), м ²	
5.	Оценка расхождения P и P _{кад} ($P - P_{кад}$), м ²	

1	2	3
6.	Предельный минимальный и максимальный размеры земельного участка (R_{\min} и R_{\max}), m^2	$R_{\min} =$ $R_{\max} =$
7.	Кадастровый или иной государственный учетный номер (инвентарный) здания, сооружения, объекта незавершенного строительства, расположенного на земельном участке	
8.	Вид (виды) разрешенного использования	
8.1.	Дополнительные сведения об использовании земельного участка	
9.	Сведения о земельных участках (землях общего пользования, территории общего пользования), посредством которых обеспечивается доступ	
10.	Иные сведения	
4. Пояснения к сведениям об уточняемом земельном участке с кадастровым номером _____ :		
1.		

Описание местоположения здания, сооружения, объекта незавершенного строительства на земельном участке

1. Сведения о характерных точках контура объекта недвижимости с кадастровым номером 60:18:0092105:100 :

Система координат МСК-60, зона 1 Зона № 1

Обозначение характерных точек границ	Содержатся в Едином государственном реестре недвижимости			Определены в ходе выполнения комплексных кадастровых работ			Метод определения координат	Формулы, примененные для расчета средней квадратической погрешности определения координат характерных точек (Mt), м, с подставленными в такие формулы значениями и итоговые (вычисленные) значения Mt, м
	координаты, м		Радиус, м	координаты, м		Радиус, м		
	X	Y	R	X	Y	R		
1	2	3	4	5	6	7	8	9
н17621 О	—	—	—	493 583,99	1 298 736,49	—	Фотограмметрический метод	$\sqrt{(0,10^2 + 0,10^2)} = 0,10$
н17622 О	—	—	—	493 581,37	1 298 742,05	—		
н17623 О	—	—	—	493 579,34	1 298 741,10	—		
н17624 О	—	—	—	493 576,84	1 298 746,40	—		
н17625 О	—	—	—	493 568,97	1 298 742,69	—		
н17626 О	—	—	—	493 574,09	1 298 731,82	—		
н17621 О	—	—	—	493 583,99	1 298 736,49	—		

2. Сведения о характеристиках объекта недвижимости с кадастровым номером 60:18:0092105:100 :

№ п/п	Наименование характеристики	Значение характеристики
1	2	3
1.	Вид объекта недвижимости	Здание
2.	Ранее присвоенный государственный учетный номер (инвентарный) здания, сооружения, объекта незавершенного строительства	—
3.	Кадастровый номер земельного участка (земельных участков), в границах которого (которых) расположены здание, сооружение, объект незавершенного строительства	60:18:0092105:25, 60:18:0092105:22

1	2	3
4.	Уникальный учетный номер кадастрового квартала, в границах которого расположены здание, сооружение, объект незавершенного строительства	60:18:0092105
5.	Адрес здания, сооружения, объекта незавершенного строительства	—
5.1.	Сведения о местоположении здания, сооружения, объекта незавершенного строительства (при отсутствии адреса) в структурированном в соответствии с федеральной информационной адресной системой виде	Российская Федерация, Псковская область, Псковский р-н, СП "Карамышевская волость" с/с, Карамышево с, Первомайская ул, д 32
5.2.	Дополнительные сведения о местоположении	—
6.	Иные сведения	—

3. Пояснения к сведениям об объекте недвижимости с кадастровым номером 60:18:0092105:100 :

1. —

1. Сведения о характерных точках контура объекта недвижимости с кадастровым номером 60:18:0092105:102 :

Система координат МСК-60, зона 1 Зона № 1

Обозначение характерных точек границ	Содержатся в Едином государственном реестре недвижимости			Определены в ходе выполнения комплексных кадастровых работ			Метод определения координат	Формулы, примененные для расчета средней квадратической погрешности определения координат характерных точек (Mt), м, с подставленными в такие формулы значениями и итоговые (вычисленные) значения Mt, м
	координаты, м		Радиус, м	координаты, м		Радиус, м		
	X	Y	R	X	Y	R		
1	2	3	4	5	6	7	8	9
н17628 О	—	—	—	493 544,48	1 298 819,96	—	Фотограмметрический метод	$\sqrt{(0,10^2 + 0,10^2)} = 0,10$
н17629 О	—	—	—	493 556,60	1 298 825,94	—		
н17630 О	—	—	—	493 555,45	1 298 828,28	—		
н17631 О	—	—	—	493 556,96	1 298 829,03	—		
н17632 О	—	—	—	493 555,86	1 298 831,25	—		
н17633 О	—	—	—	493 551,90	1 298 829,29	—		

1	2	3	4	5	6	7	8	9
н17634 О	—	—	—	493 550,71	1 298 831,70	—	Фотограмметрический метод	$\sqrt{(0,10^2 + 0,10^2)} = 0,10$
н17635 О	—	—	—	493 553,22	1 298 832,94	—		
н17636 О	—	—	—	493 551,05	1 298 837,34	—		
н17637 О	—	—	—	493 552,52	1 298 838,07	—		
н17638 О	—	—	—	493 551,31	1 298 840,51	—		
н17639 О	—	—	—	493 549,18	1 298 839,45	—		
н17640 О	—	—	—	493 548,42	1 298 841,01	—		
н17641 О	—	—	—	493 546,04	1 298 839,83	—		
н17642 О	—	—	—	493 546,73	1 298 838,44	—		
н17643 О	—	—	—	493 537,59	1 298 833,93	—		
н17628 О	—	—	—	493 544,48	1 298 819,96	—		

2. Сведения о характеристиках объекта недвижимости с кадастровым номером 60:18:0092105:102 :

№ п/п	Наименование характеристики	Значение характеристики
1	2	3
1.	Вид объекта недвижимости	Здание
2.	Ранее присвоенный государственный учетный номер (инвентарный) здания, сооружения, объекта незавершенного строительства	—
3.	Кадастровый номер земельного участка (земельных участков), в границах которого (которых) расположены здание, сооружение, объект незавершенного строительства	—
4.	Уникальный учетный номер кадастрового квартала, в границах которого расположены здание, сооружение, объект незавершенного строительства	60:18:0092105

1	2	3
5.	Адрес здания, сооружения, объекта незавершенного строительства	—
5.1.	Сведения о местоположении здания, сооружения, объекта незавершенного строительства (при отсутствии адреса) в структурированном в соответствии с федеральной информационной адресной системой виде	Российская Федерация, Псковская область, Псковский р-н, СП "Карамышевская волость" с/с, Карамышево с, Первомайская ул, д 34
5.2.	Дополнительные сведения о местоположении	—
6.	Иные сведения	—

3. Пояснения к сведениям об объекте недвижимости с кадастровым номером 60:18:0092105:102 :

1.	—
----	---

1. Сведения о характерных точках контура объекта недвижимости с кадастровым номером 60:18:0092105:106 :

Система координат	<u>МСК-60, зона 1</u>	Зона №	<u>1</u>
-------------------	-----------------------	--------	----------

Обозначение характерных точек границ	Содержатся в Едином государственном реестре недвижимости			Определены в ходе выполнения комплексных кадастровых работ			Метод определения координат	Формулы, примененные для расчета средней квадратической погрешности определения координат характерных точек (Mt), м, с подставленными в такие формулы значениями и итоговые (вычисленные) значения Mt, м
	координаты, м		Радиус, м	координаты, м		Радиус, м		
	X	Y	R	X	Y	R		
1	2	3	4	5	6	7	8	9
н17455 О	—	—	—	493 523,67	1 298 873,52	—	Фотограмметрический метод	$\sqrt{(0,10^2 + 0,10^2)} = 0,10$
н17456 О	—	—	—	493 519,98	1 298 881,38	—		
н17457 О	—	—	—	493 515,26	1 298 879,16	—		
н17458 О	—	—	—	493 518,95	1 298 871,30	—		
н17455 О	—	—	—	493 523,67	1 298 873,52	—		

2. Сведения о характеристиках объекта недвижимости с кадастровым номером 60:18:0092105:106 :

№ п/п	Наименование характеристики	Значение характеристики
1	2	3
1.	Вид объекта недвижимости	Здание

1	2	3
2.	Ранее присвоенный государственный учетный номер (инвентарный) здания, сооружения, объекта незавершенного строительства	—
3.	Кадастровый номер земельного участка (земельных участков), в границах которого (которых) расположены здание, сооружение, объект незавершенного строительства	60:18:0092105:78
4.	Уникальный учетный номер кадастрового квартала, в границах которого расположены здание, сооружение, объект незавершенного строительства	60:18:0092105
5.	Адрес здания, сооружения, объекта незавершенного строительства	Российская Федерация, Псковская область, м.р-н Псковский, с.п. Карамышевская волость, с Карамышево, ул Первомайская, д. 38
5.1.	Сведения о местоположении здания, сооружения, объекта незавершенного строительства (при отсутствии адреса) в структурированном в соответствии с федеральной информационной адресной системой виде	—
5.2.	Дополнительные сведения о местоположении	—
6.	Иные сведения	—

3. Пояснения к сведениям об объекте недвижимости с кадастровым номером 60:18:0092105:106 :

1.	—
----	---

1. Сведения о характерных точках контура объекта недвижимости с кадастровым номером 60:18:0092105:108 :

Система координат <u>МСК-60, зона 1</u>		Зона № <u>1</u>						
Обозначение характерных точек границ	Содержатся в Едином государственном реестре недвижимости		Определены в ходе выполнения комплексных кадастровых работ			Метод определения координат	Формулы, примененные для расчета средней квадратической погрешности определения координат характерных точек (Mt), м, с подставленными в такие формулы значениями и итоговые (вычисленные) значения Mt, м	
	координаты, м		координаты, м		Радиус, м			
	X	Y	X	Y	R			
1	2	3	4	5	6	7	8	9
н17709 О	—	—	—	493 828,41	1 298 239,99	—	Фотограмметрический метод	$\sqrt{(0,10^2 + 0,10^2)} = 0,10$
н17710 О	—	—	—	493 835,51	1 298 246,55	—		
н17711 О	—	—	—	493 828,39	1 298 254,26	—		

1	2	3	4	5	6	7	8	9
н17712 О	—	—	—	493 821,28	1 298 247,70	—	Фотограмметрический метод	$\sqrt{(0,10^2 + 0,10^2)} = 0,10$
н17709 О	—	—	—	493 828,41	1 298 239,99	—		

2. Сведения о характеристиках объекта недвижимости с кадастровым номером 60:18:0092105:108 :

№ п/п	Наименование характеристики	Значение характеристики
1	2	3
1.	Вид объекта недвижимости	Здание
2.	Ранее присвоенный государственный учетный номер (инвентарный) здания, сооружения, объекта незавершенного строительства	—
3.	Кадастровый номер земельного участка (земельных участков), в границах которого (которых) расположены здание, сооружение, объект незавершенного строительства	60:18:0092105:52
4.	Уникальный учетный номер кадастрового квартала, в границах которого расположены здание, сооружение, объект незавершенного строительства	60:18:0092105
5.	Адрес здания, сооружения, объекта незавершенного строительства	—
5.1.	Сведения о местоположении здания, сооружения, объекта незавершенного строительства (при отсутствии адреса) в структурированном в соответствии с федеральной информационной адресной системой виде	Российская Федерация, Псковская область, Псковский р-н, СП "Карамышевская волость" с/с, Карамышево с, Первомайская ул, д 4
5.2.	Дополнительные сведения о местоположении	—
6.	Иные сведения	—

3. Пояснения к сведениям об объекте недвижимости с кадастровым номером 60:18:0092105:108 :

1.	—
----	---

1. Сведения о характерных точках контура объекта недвижимости с кадастровым номером 60:18:0092105:109 :

Система координат		МСК-60, зона 1					Зона № 1	
Обозначение характерных точек границ	Содержатся в Едином государственном реестре недвижимости			Определены в ходе выполнения комплексных кадастровых работ			Метод определения координат	Формулы, примененные для расчета средней квадратической погрешности определения координат характерных точек (Mt), м, с подставленными в такие формулы значениями и итоговые (вычисленные) значения Mt, м
	координаты, м		Радиус, м	координаты, м		Радиус, м		
	X	Y	R	X	Y	R		
1	2	3	4	5	6	7	8	9
н17492 О	—	—	—	493 505,40	1 298 927,82	—	Фотограмметрический метод	$\sqrt{(0,10^2 + 0,10^2)} = 0,10$
н17493 О	—	—	—	493 500,58	1 298 936,44	—		
н17494 О	—	—	—	493 495,32	1 298 933,50	—		
н17495 О	—	—	—	493 500,13	1 298 924,88	—		
н17492 О	—	—	—	493 505,40	1 298 927,82	—		

2. Сведения о характеристиках объекта недвижимости с кадастровым номером 60:18:0092105:109 :

№ п/п	Наименование характеристики	Значение характеристики
1	2	3
1.	Вид объекта недвижимости	Здание
2.	Ранее присвоенный государственный учетный номер (инвентарный) здания, сооружения, объекта незавершенного строительства	—
3.	Кадастровый номер земельного участка (земельных участков), в границах которого (которых) расположены здание, сооружение, объект незавершенного строительства	60:18:0092105:11
4.	Уникальный учетный номер кадастрового квартала, в границах которого расположены здание, сооружение, объект незавершенного строительства	60:18:0092105

1	2	3
5.	Адрес здания, сооружения, объекта незавершенного строительства	—
5.1.	Сведения о местоположении здания, сооружения, объекта незавершенного строительства (при отсутствии адреса) в структурированном в соответствии с федеральной информационной адресной системой виде	Российская Федерация, Псковская область, Псковский р-н, СП "Карамышевская волость" с/с, Карамышево с, Первомайская ул, д 42
5.2.	Дополнительные сведения о местоположении	—
6.	Иные сведения	—

3. Пояснения к сведениям об объекте недвижимости с кадастровым номером 60:18:0092105:109 :

1.	—
----	---

1. Сведения о характерных точках контура объекта недвижимости с кадастровым номером 60:18:0092105:110 :

Система координат	<u>МСК-60, зона 1</u>	Зона №	<u>1</u>
-------------------	-----------------------	--------	----------

Обозначение характерных точек границ	Содержатся в Едином государственном реестре недвижимости			Определены в ходе выполнения комплексных кадастровых работ			Метод определения координат	Формулы, примененные для расчета средней квадратической погрешности определения координат характерных точек (Mt), м, с подставленными в такие формулы значениями и итоговые (вычисленные) значения Mt, м
	координаты, м		Радиус, м	координаты, м		Радиус, м		
	X	Y	R	X	Y	R		
1	2	3	4	5	6	7	8	9
н17473 О	—	—	—	493 491,06	1 298 958,71	—	Фотограмметрический метод	$\sqrt{(0,10^2 + 0,10^2)} = 0,10$
н17474 О	—	—	—	493 488,16	1 298 966,36	—		
н17475 О	—	—	—	493 480,53	1 298 963,47	—		
н17476 О	—	—	—	493 483,44	1 298 955,81	—		
н17473 О	—	—	—	493 491,06	1 298 958,71	—		

2. Сведения о характеристиках объекта недвижимости с кадастровым номером 60:18:0092105:110 :

№ п/п	Наименование характеристики	Значение характеристики
1	2	3
1.	Вид объекта недвижимости	Здание

1	2	3
2.	Ранее присвоенный государственный учетный номер (инвентарный) здания, сооружения, объекта незавершенного строительства	—
3.	Кадастровый номер земельного участка (земельных участков), в границах которого (которых) расположены здание, сооружение, объект незавершенного строительства	60:18:0092103:35
4.	Уникальный учетный номер кадастрового квартала, в границах которого расположены здание, сооружение, объект незавершенного строительства	60:18:0092105
5.	Адрес здания, сооружения, объекта незавершенного строительства	Российская Федерация, Псковская область, м.р-н Псковский, с.п. Карамышевская волость, с Карамышево, ул Первомайская, д. 44
5.1.	Сведения о местоположении здания, сооружения, объекта незавершенного строительства (при отсутствии адреса) в структурированном в соответствии с федеральной информационной адресной системой виде	—
5.2.	Дополнительные сведения о местоположении	—
6.	Иные сведения	—

3. Пояснения к сведениям об объекте недвижимости с кадастровым номером 60:18:0092105:110 :

1.	—
----	---

1. Сведения о характерных точках контура объекта недвижимости с кадастровым номером 60:18:0092105:111 :

Система координат <u>МСК-60, зона 1</u>		Зона № <u>1</u>						
Обозначение характерных точек границ	Содержатся в Едином государственном реестре недвижимости		Определены в ходе выполнения комплексных кадастровых работ			Метод определения координат	Формулы, примененные для расчета средней квадратической погрешности определения координат характерных точек (Mt), м, с подставленными в такие формулы значениями и итоговые (вычисленные) значения Mt, м	
	координаты, м		координаты, м		Радиус, м			
	X	Y	X	Y	R			
1	2	3	4	5	6	7	8	9
н17469 О	—	—	—	493 478,61	1 298 988,55	—	Фотограмметрический метод	$\sqrt{(0,10^2 + 0,10^2)} = 0,10$
н17470 О	—	—	—	493 475,10	1 298 996,83	—		
н17471 О	—	—	—	493 468,38	1 298 993,99	—		

1	2	3	4	5	6	7	8	9
н17472 О	—	—	—	493 471,89	1 298 985,71	—	Фотограмметрический метод	$\sqrt{(0,10^2 + 0,10^2)} = 0,10$
н17469 О	—	—	—	493 478,61	1 298 988,55	—		

2. Сведения о характеристиках объекта недвижимости с кадастровым номером 60:18:0092105:111 :

№ п/п	Наименование характеристики	Значение характеристики
1	2	3
1.	Вид объекта недвижимости	Здание
2.	Ранее присвоенный государственный учетный номер (инвентарный) здания, сооружения, объекта незавершенного строительства	—
3.	Кадастровый номер земельного участка (земельных участков), в границах которого (которых) расположены здание, сооружение, объект незавершенного строительства	60:18:0092105:19
4.	Уникальный учетный номер кадастрового квартала, в границах которого расположены здание, сооружение, объект незавершенного строительства	60:18:0092105
5.	Адрес здания, сооружения, объекта незавершенного строительства	—
5.1.	Сведения о местоположении здания, сооружения, объекта незавершенного строительства (при отсутствии адреса) в структурированном в соответствии с федеральной информационной адресной системой виде	Российская Федерация, Псковская область, Псковский р-н, СП "Карамышевская волость" с/с, Карамышево с, Первомайская ул, д 46
5.2.	Дополнительные сведения о местоположении	—
6.	Иные сведения	—

3. Пояснения к сведениям об объекте недвижимости с кадастровым номером 60:18:0092105:111 :

1.	—
----	---

1. Сведения о характерных точках контура объекта недвижимости с кадастровым номером 60:18:0092105:116 :

Система координат		МСК-60, зона 1					Зона № 1	
Обозначение характерных точек границ	Содержатся в Едином государственном реестре недвижимости			Определены в ходе выполнения комплексных кадастровых работ			Метод определения координат	Формулы, примененные для расчета средней квадратической погрешности определения координат характерных точек (Mt), м, с подставленными в такие формулы значениями и итоговые (вычисленные) значения Mt, м
	координаты, м		Радиус, м	координаты, м		Радиус, м		
	X	Y	R	X	Y	R		
1	2	3	4	5	6	7	8	9
н17592 О	—	—	—	493 789,13	1 298 435,58	—	Фотограмметрический метод	$\sqrt{(0,10^2 + 0,10^2)} = 0,10$
н17593 О	—	—	—	493 780,25	1 298 445,85	—		
н17594 О	—	—	—	493 773,93	1 298 440,39	—		
н17595 О	—	—	—	493 782,81	1 298 430,12	—		
н17592 О	—	—	—	493 789,13	1 298 435,58	—		

2. Сведения о характеристиках объекта недвижимости с кадастровым номером 60:18:0092105:116 :

№ п/п	Наименование характеристики	Значение характеристики
1	2	3
1.	Вид объекта недвижимости	Здание
2.	Ранее присвоенный государственный учетный номер (инвентарный) здания, сооружения, объекта незавершенного строительства	—
3.	Кадастровый номер земельного участка (земельных участков), в границах которого (которых) расположены здание, сооружение, объект незавершенного строительства	60:18:0092105:30
4.	Уникальный учетный номер кадастрового квартала, в границах которого расположены здание, сооружение, объект незавершенного строительства	60:18:0092105

1	2	3
5.	Адрес здания, сооружения, объекта незавершенного строительства	—
5.1.	Сведения о местоположении здания, сооружения, объекта незавершенного строительства (при отсутствии адреса) в структурированном в соответствии с федеральной информационной адресной системой виде	Российская Федерация, Псковская область, Псковский р-н, СП "Карамышевская волость" с/с, Карамышево с, Привокзальная ул, д 11
5.2.	Дополнительные сведения о местоположении	—
6.	Иные сведения	—

3. Пояснения к сведениям об объекте недвижимости с кадастровым номером 60:18:0092105:116 :

1.	—
----	---

1. Сведения о характерных точках контура объекта недвижимости с кадастровым номером 60:18:0092105:117 :

Система координат	<u>МСК-60, зона 1</u>	Зона №	<u>1</u>
-------------------	-----------------------	--------	----------

Обозначение характерных точек границ	Содержатся в Едином государственном реестре недвижимости			Определены в ходе выполнения комплексных кадастровых работ			Метод определения координат	Формулы, примененные для расчета средней квадратической погрешности определения координат характерных точек (Mt), м, с подставленными в такие формулы значениями и итоговые (вычисленные) значения Mt, м
	координаты, м		Радиус, м	координаты, м		Радиус, м		
	X	Y	R	X	Y	R		
1	2	3	4	5	6	7	8	9
н17742 О	—	—	—	493 847,83	1 298 330,65	—	Фотограмметрический метод	$\sqrt{(0,10^2 + 0,10^2)} = 0,10$
н17743 О	—	—	—	493 842,63	1 298 344,89	—		
н17744 О	—	—	—	493 828,32	1 298 339,67	—		
н17745 О	—	—	—	493 833,52	1 298 325,43	—		
н17742 О	—	—	—	493 847,83	1 298 330,65	—		

2. Сведения о характеристиках объекта недвижимости с кадастровым номером 60:18:0092105:117 :

№ п/п	Наименование характеристики	Значение характеристики
1	2	3
1.	Вид объекта недвижимости	Здание

1	2	3
2.	Ранее присвоенный государственный учетный номер (инвентарный) здания, сооружения, объекта незавершенного строительства	—
3.	Кадастровый номер земельного участка (земельных участков), в границах которого (которых) расположены здание, сооружение, объект незавершенного строительства	60:18:0092105:306
4.	Уникальный учетный номер кадастрового квартала, в границах которого расположены здание, сооружение, объект незавершенного строительства	60:18:0092105
5.	Адрес здания, сооружения, объекта незавершенного строительства	—
5.1.	Сведения о местоположении здания, сооружения, объекта незавершенного строительства (при отсутствии адреса) в структурированном в соответствии с федеральной информационной адресной системой виде	Российская Федерация, Псковская область, Псковский р-н, СП "Карамышевская волость" с/с, Карамышево с, Привокзальная ул, д 12
5.2.	Дополнительные сведения о местоположении	—
6.	Иные сведения	—

3. Пояснения к сведениям об объекте недвижимости с кадастровым номером 60:18:0092105:117 :

1.	—
----	---

1. Сведения о характерных точках контура объекта недвижимости с кадастровым номером 60:18:0092105:118 :

Система координат МСК-60, зона 1 Зона № 1

Обозначение характерных точек границ	Содержатся в Едином государственном реестре недвижимости			Определены в ходе выполнения комплексных кадастровых работ			Метод определения координат	Формулы, примененные для расчета средней квадратической погрешности определения координат характерных точек (Mt), м, с подставленными в такие формулы значениями и итоговые (вычисленные) значения Mt, м
	координаты, м		Радиус, м	координаты, м		Радиус, м		
	X	Y	R	X	Y	R		
1	2	3	4	5	6	7	8	9
н17596 О	—	—	—	493 648,87	1 298 586,29	—	Фотограмметрический метод	$\sqrt{(0,10^2 + 0,10^2)} = 0,10$
н17597 О	—	—	—	493 647,52	1 298 597,54	—		
н17598 О	—	—	—	493 633,42	1 298 595,85	—		

1	2	3	4	5	6	7	8	9
н17599 О	—	—	—	493 634,77	1 298 584,60	—	Фотограмметрический метод	$\sqrt{(0,10^2 + 0,10^2)} = 0,10$
н17596 О	—	—	—	493 648,87	1 298 586,29	—		

2. Сведения о характеристиках объекта недвижимости с кадастровым номером 60:18:0092105:118 :

№ п/п	Наименование характеристики	Значение характеристики
1	2	3
1.	Вид объекта недвижимости	Здание
2.	Ранее присвоенный государственный учетный номер (инвентарный) здания, сооружения, объекта незавершенного строительства	—
3.	Кадастровый номер земельного участка (земельных участков), в границах которого (которых) расположены здание, сооружение, объект незавершенного строительства	60:18:0092105:16
4.	Уникальный учетный номер кадастрового квартала, в границах которого расположены здание, сооружение, объект незавершенного строительства	60:18:0092105
5.	Адрес здания, сооружения, объекта незавершенного строительства	—
5.1.	Сведения о местоположении здания, сооружения, объекта незавершенного строительства (при отсутствии адреса) в структурированном в соответствии с федеральной информационной адресной системой виде	Российская Федерация, Псковская область, Псковский р-н, СП "Карамышевская волость" с/с, Карамышево с, Привокзальная ул, д 16
5.2.	Дополнительные сведения о местоположении	—
6.	Иные сведения	—

3. Пояснения к сведениям об объекте недвижимости с кадастровым номером 60:18:0092105:118 :

1.	—
----	---

1. Сведения о характерных точках контура объекта недвижимости с кадастровым номером 60:18:0092105:119 :

Система координат		МСК-60, зона 1					Зона № 1	
Обозначение характерных точек границ	Содержатся в Едином государственном реестре недвижимости			Определены в ходе выполнения комплексных кадастровых работ			Метод определения координат	Формулы, примененные для расчета средней квадратической погрешности определения координат характерных точек (Mt), м, с подставленными в такие формулы значениями и итоговые (вычисленные) значения Mt, м
	координаты, м		Радиус, м	координаты, м		Радиус, м		
	X	Y	R	X	Y	R		
1	2	3	4	5	6	7	8	9
н17600 О	—	—	—	493 788,23	1 298 561,41	—	Фотограмметрический метод	$\sqrt{(0,10^2 + 0,10^2)} = 0,10$
н17601 О	—	—	—	493 784,99	1 298 575,51	—		
н17602 О	—	—	—	493 775,90	1 298 573,41	—		
н17603 О	—	—	—	493 779,15	1 298 559,31	—		
н17600 О	—	—	—	493 788,23	1 298 561,41	—		

2. Сведения о характеристиках объекта недвижимости с кадастровым номером 60:18:0092105:119 :

№ п/п	Наименование характеристики	Значение характеристики
1	2	3
1.	Вид объекта недвижимости	Здание
2.	Ранее присвоенный государственный учетный номер (инвентарный) здания, сооружения, объекта незавершенного строительства	—
3.	Кадастровый номер земельного участка (земельных участков), в границах которого (которых) расположены здание, сооружение, объект незавершенного строительства	—
4.	Уникальный учетный номер кадастрового квартала, в границах которого расположены здание, сооружение, объект незавершенного строительства	60:18:0092105

1	2	3
5.	Адрес здания, сооружения, объекта незавершенного строительства	—
5.1.	Сведения о местоположении здания, сооружения, объекта незавершенного строительства (при отсутствии адреса) в структурированном в соответствии с федеральной информационной адресной системой виде	Российская Федерация, Псковская область, Псковский р-н, Карамышевская волость, Карамышево с, Привокзальная ул, д 17
5.2.	Дополнительные сведения о местоположении	—
6.	Иные сведения	—

3. Пояснения к сведениям об объекте недвижимости с кадастровым номером 60:18:0092105:119 :

1.	—
----	---

1. Сведения о характерных точках контура объекта недвижимости с кадастровым номером 60:18:0092105:120 :

Система координат	<u>МСК-60, зона 1</u>	Зона №	<u>1</u>
-------------------	-----------------------	--------	----------

Обозначение характерных точек границ	Содержатся в Едином государственном реестре недвижимости			Определены в ходе выполнения комплексных кадастровых работ			Метод определения координат	Формулы, примененные для расчета средней квадратической погрешности определения координат характерных точек (Mt), м, с подставленными в такие формулы значениями и итоговые (вычисленные) значения Mt, м
	координаты, м		Радиус, м	координаты, м		Радиус, м		
	X	Y	R	X	Y	R		
1	2	3	4	5	6	7	8	9
н17614 О	—	—	—	493 762,73	1 298 573,62	—	Фотограмметрический метод	$\sqrt{(0,10^2 + 0,10^2)} = 0,10$
н17615 О	—	—	—	493 754,49	1 298 572,62	—		
н17616 О	—	—	—	493 755,34	1 298 565,61	—		
н17613 О	—	—	—	493 763,58	1 298 566,61	—		
н17614 О	—	—	—	493 762,73	1 298 573,62	—		

2. Сведения о характеристиках объекта недвижимости с кадастровым номером 60:18:0092105:120 :

№ п/п	Наименование характеристики	Значение характеристики
1	2	3
1.	Вид объекта недвижимости	Здание

1	2	3
2.	Ранее присвоенный государственный учетный номер (инвентарный) здания, сооружения, объекта незавершенного строительства	—
3.	Кадастровый номер земельного участка (земельных участков), в границах которого (которых) расположены здание, сооружение, объект незавершенного строительства	60:18:0092105:21
4.	Уникальный учетный номер кадастрового квартала, в границах которого расположены здание, сооружение, объект незавершенного строительства	60:18:0092105
5.	Адрес здания, сооружения, объекта незавершенного строительства	—
5.1.	Сведения о местоположении здания, сооружения, объекта незавершенного строительства (при отсутствии адреса) в структурированном в соответствии с федеральной информационной адресной системой виде	Российская Федерация, Псковская область, Псковский р-н, СП "Карамышевская волость" с/с, Карамышево с, Привокзальная ул, д 19
5.2.	Дополнительные сведения о местоположении	—
6.	Иные сведения	—

3. Пояснения к сведениям об объекте недвижимости с кадастровым номером 60:18:0092105:120 :

1.	—
----	---

1. Сведения о характерных точках контура объекта недвижимости с кадастровым номером 60:18:0092105:121 :

Система координат МСК-60, зона 1 Зона № 1

Обозначение характерных точек границ	Содержатся в Едином государственном реестре недвижимости			Определены в ходе выполнения комплексных кадастровых работ			Метод определения координат	Формулы, примененные для расчета средней квадратической погрешности определения координат характерных точек (Mt), м, с подставленными в такие формулы значениями и итоговые (вычисленные) значения Mt, м
	координаты, м		Радиус, м	координаты, м		Радиус, м		
	X	Y	R	X	Y	R		
1	2	3	4	5	6	7	8	9
н17734 О	—	—	—	493 716,19	1 298 549,58	—	Фотограмметрический метод	$\sqrt{(0,10^2 + 0,10^2)} = 0,10$
н17735 О	—	—	—	493 715,61	1 298 555,12	—		
н17736 О	—	—	—	493 712,55	1 298 554,80	—		

1	2	3	4	5	6	7	8	9
н17737 О	—	—	—	493 711,75	1 298 562,31	—	Фотограмметрический метод	$\sqrt{(0,10^2 + 0,10^2)} = 0,10$
н17738 О	—	—	—	493 709,64	1 298 562,09	—		
н17739 О	—	—	—	493 709,12	1 298 566,95	—		
н17740 О	—	—	—	493 705,30	1 298 566,54	—		
н17741 О	—	—	—	493 706,63	1 298 548,57	—		
н17734 О	—	—	—	493 716,19	1 298 549,58	—		

2. Сведения о характеристиках объекта недвижимости с кадастровым номером 60:18:0092105:121 :

№ п/п	Наименование характеристики	Значение характеристики
1	2	3
1.	Вид объекта недвижимости	Здание
2.	Ранее присвоенный государственный учетный номер (инвентарный) здания, сооружения, объекта незавершенного строительства	—
3.	Кадастровый номер земельного участка (земельных участков), в границах которого (которых) расположены здание, сооружение, объект незавершенного строительства	60:18:0092105:14
4.	Уникальный учетный номер кадастрового квартала, в границах которого расположены здание, сооружение, объект незавершенного строительства	60:18:0092105
5.	Адрес здания, сооружения, объекта незавершенного строительства	—
5.1.	Сведения о местоположении здания, сооружения, объекта незавершенного строительства (при отсутствии адреса) в структурированном в соответствии с федеральной информационной адресной системой виде	Российская Федерация, Псковская область, Псковский р-н, СП "Карамышевская волость" с/с, Карамышево с, Привокзальная ул, д 23
5.2.	Дополнительные сведения о местоположении	—
6.	Иные сведения	—

3. Пояснения к сведениям об объекте недвижимости с кадастровым номером 60:18:0092105:121 :

1.	—
----	---

1. Сведения о характерных точках контура объекта недвижимости с кадастровым номером 60:18:0092105:122 :

Система координат		МСК-60, зона 1					Зона № 1	
Обозначение характерных точек границ	Содержатся в Едином государственном реестре недвижимости			Определены в ходе выполнения комплексных кадастровых работ			Метод определения координат	Формулы, примененные для расчета средней квадратической погрешности определения координат характерных точек (Mt), м, с подставленными в такие формулы значениями и итоговые (вычисленные) значения Mt, м
	координаты, м		Радиус, м	координаты, м		Радиус, м		
	X	Y	R	X	Y	R		
1	2	3	4	5	6	7	8	9
н17730 О	—	—	—	493 746,22	1 298 560,02	—	Фотограмметрический метод	$\sqrt{(0,11^2 + 0,10^2)} = 0,10$
н17731 О	—	—	—	493 745,06	1 298 571,39	—		
н17732 О	—	—	—	493 718,46	1 298 568,67	—		
н17733 О	—	—	—	493 719,62	1 298 557,29	—		
н17730 О	—	—	—	493 746,22	1 298 560,02	—		

2. Сведения о характеристиках объекта недвижимости с кадастровым номером 60:18:0092105:122 :

№ п/п	Наименование характеристики	Значение характеристики
1	2	3
1.	Вид объекта недвижимости	Здание
2.	Ранее присвоенный государственный учетный номер (инвентарный) здания, сооружения, объекта незавершенного строительства	—
3.	Кадастровый номер земельного участка (земельных участков), в границах которого (которых) расположены здание, сооружение, объект незавершенного строительства	—
4.	Уникальный учетный номер кадастрового квартала, в границах которого расположены здание, сооружение, объект незавершенного строительства	60:18:0092105

1	2	3
5.	Адрес здания, сооружения, объекта незавершенного строительства	—
5.1.	Сведения о местоположении здания, сооружения, объекта незавершенного строительства (при отсутствии адреса) в структурированном в соответствии с федеральной информационной адресной системой виде	Российская Федерация, Псковская область, Псковский р-н, Карамышевская волость, Карамышево с, Привокзальная ул, д 23
5.2.	Дополнительные сведения о местоположении	—
6.	Иные сведения	—

3. Пояснения к сведениям об объекте недвижимости с кадастровым номером 60:18:0092105:122 :

1.	—
----	---

1. Сведения о характерных точках контура объекта недвижимости с кадастровым номером 60:18:0092105:123 :

Система координат	<u>МСК-60, зона 1</u>	Зона №	<u>1</u>
-------------------	-----------------------	--------	----------

Обозначение характерных точек границ	Содержатся в Едином государственном реестре недвижимости			Определены в ходе выполнения комплексных кадастровых работ			Метод определения координат	Формулы, примененные для расчета средней квадратической погрешности определения координат характерных точек (Mt), м, с подставленными в такие формулы значениями и итоговые (вычисленные) значения Mt, м
	координаты, м		Радиус, м	координаты, м		Радиус, м		
	X	Y	R	X	Y	R		
1	2	3	4	5	6	7	8	9
н17508 О	—	—	—	493 691,11	1 298 989,18	—	Фотограмметрический метод	$\sqrt{(0,10^2 + 0,10^2)} = 0,10$
н17509 О	—	—	—	493 691,64	1 299 000,85	—		
н17510 О	—	—	—	493 672,48	1 299 001,73	—		
н17511 О	—	—	—	493 671,94	1 298 990,06	—		
н17508 О	—	—	—	493 691,11	1 298 989,18	—		

2. Сведения о характеристиках объекта недвижимости с кадастровым номером 60:18:0092105:123 :

№ п/п	Наименование характеристики	Значение характеристики
1	2	3
1.	Вид объекта недвижимости	Здание

1	2	3
2.	Ранее присвоенный государственный учетный номер (инвентарный) здания, сооружения, объекта незавершенного строительства	—
3.	Кадастровый номер земельного участка (земельных участков), в границах которого (которых) расположены здание, сооружение, объект незавершенного строительства	60:18:0092105:303
4.	Уникальный учетный номер кадастрового квартала, в границах которого расположены здание, сооружение, объект незавершенного строительства	60:18:0092105
5.	Адрес здания, сооружения, объекта незавершенного строительства	—
5.1.	Сведения о местоположении здания, сооружения, объекта незавершенного строительства (при отсутствии адреса) в структурированном в соответствии с федеральной информационной адресной системой виде	Российская Федерация, Псковская область, Псковский р-н, СП "Карамышевская волость" с/с, Карамышево с, Советская ул, д 39
5.2.	Дополнительные сведения о местоположении	сельское поселение "Карамышевская волость"
6.	Иные сведения	—

3. Пояснения к сведениям об объекте недвижимости с кадастровым номером 60:18:0092105:123 :

1.	—
----	---

1. Сведения о характерных точках контура объекта недвижимости с кадастровым номером 60:18:0092105:125 :

Система координат		МСК-60, зона 1					Зона № <u>1</u>	
Обозначение характерных точек границ	Содержатся в Едином государственном реестре недвижимости			Определены в ходе выполнения комплексных кадастровых работ			Метод определения координат	Формулы, примененные для расчета средней квадратической погрешности определения координат характерных точек (Mt), м, с подставленными в такие формулы значениями и итоговые (вычисленные) значения Mt, м
	координаты, м		Радиус, м	координаты, м		Радиус, м		
	X	Y	R	X	Y	R		
1	2	3	4	5	6	7	8	9
н17720 О	—	—	—	493 640,28	1 298 991,09	—	Фотограмметрический метод	$\sqrt{(0,10^2 + 0,10^2)} = 0,10$
н17721 О	—	—	—	493 640,92	1 299 003,42	—		
н17722 О	—	—	—	493 623,56	1 299 004,33	—		

1	2	3	4	5	6	7	8	9
н17723 О	—	—	—	493 623,30	1 298 999,36	—	Фотограмметрический метод	$\sqrt{(0,10^2 + 0,10^2)} = 0,10$
н17724 О	—	—	—	493 626,17	1 298 999,21	—		
н17725 О	—	—	—	493 626,17	1 298 996,61	—		
н17726 О	—	—	—	493 623,08	1 298 996,61	—		
н17727 О	—	—	—	493 623,08	1 298 994,14	—		
н17728 О	—	—	—	493 625,60	1 298 994,14	—		
н17729 О	—	—	—	493 625,60	1 298 991,86	—		
н17720 О	—	—	—	493 640,28	1 298 991,09	—		

2. Сведения о характеристиках объекта недвижимости с кадастровым номером 60:18:0092105:125 :

№ п/п	Наименование характеристики	Значение характеристики
1	2	3
1.	Вид объекта недвижимости	Здание
2.	Ранее присвоенный государственный учетный номер (инвентарный) здания, сооружения, объекта незавершенного строительства	—
3.	Кадастровый номер земельного участка (земельных участков), в границах которого (которых) расположены здание, сооружение, объект незавершенного строительства	—
4.	Уникальный учетный номер кадастрового квартала, в границах которого расположены здание, сооружение, объект незавершенного строительства	60:18:0092105

1	2	3
5.	Адрес здания, сооружения, объекта незавершенного строительства	180528, Российская Федерация, Псковская область, Псковский р-н, Карамышево с, Советская ул, д 41а
5.1.	Сведения о местоположении здания, сооружения, объекта незавершенного строительства (при отсутствии адреса) в структурированном в соответствии с федеральной информационной адресной системой виде	—
5.2.	Дополнительные сведения о местоположении	—
6.	Иные сведения	—

3. Пояснения к сведениям об объекте недвижимости с кадастровым номером 60:18:0092105:125 :

1.	—
----	---

1. Сведения о характерных точках контура объекта недвижимости с кадастровым номером 60:18:0092105:126 :

Система координат	<u>МСК-60, зона 1</u>	Зона №	<u>1</u>
-------------------	-----------------------	--------	----------

Обозначение характерных точек границ	Содержатся в Едином государственном реестре недвижимости			Определены в ходе выполнения комплексных кадастровых работ			Метод определения координат	Формулы, примененные для расчета средней квадратической погрешности определения координат характерных точек (Mt), м, с подставленными в такие формулы значениями и итоговые (вычисленные) значения Mt, м
	координаты, м		Радиус, м	координаты, м		Радиус, м		
	X	Y	R	X	Y	R		
1	2	3	4	5	6	7	8	9
н17488 О	—	—	—	493 541,67	1 299 017,29	—	Фотограмметрический метод	$\sqrt{(0,10^2 + 0,10^2)} = 0,10$
н17489 О	—	—	—	493 538,29	1 299 024,05	—		
н17490 О	—	—	—	493 528,68	1 299 019,25	—		
н17491 О	—	—	—	493 532,06	1 299 012,49	—		
н17488 О	—	—	—	493 541,67	1 299 017,29	—		

2. Сведения о характеристиках объекта недвижимости с кадастровым номером 60:18:0092105:126 :

№ п/п	Наименование характеристики	Значение характеристики
1	2	3
1.	Вид объекта недвижимости	Здание

1	2	3
2.	Ранее присвоенный государственный учетный номер (инвентарный) здания, сооружения, объекта незавершенного строительства	—
3.	Кадастровый номер земельного участка (земельных участков), в границах которого (которых) расположены здание, сооружение, объект незавершенного строительства	60:18:0092105:38
4.	Уникальный учетный номер кадастрового квартала, в границах которого расположены здание, сооружение, объект незавершенного строительства	60:18:0092105
5.	Адрес здания, сооружения, объекта незавершенного строительства	Российская Федерация, Псковская область, м.р-н Псковский, с.п. Карамышевская волость, с Карамышево, ул Советская, д. 43
5.1.	Сведения о местоположении здания, сооружения, объекта незавершенного строительства (при отсутствии адреса) в структурированном в соответствии с федеральной информационной адресной системой виде	—
5.2.	Дополнительные сведения о местоположении	—
6.	Иные сведения	—

3. Пояснения к сведениям об объекте недвижимости с кадастровым номером 60:18:0092105:126 :

1.	—
----	---

1. Сведения о характерных точках контура объекта недвижимости с кадастровым номером 60:18:0092105:127 :

Система координат		МСК-60, зона 1					Зона № 1	
Обозначение характерных точек границ	Содержатся в Едином государственном реестре недвижимости			Определены в ходе выполнения комплексных кадастровых работ			Метод определения координат	Формулы, примененные для расчета средней квадратической погрешности определения координат характерных точек (Mt), м, с подставленными в такие формулы значениями и итоговые (вычисленные) значения Mt, м
	координаты, м		Радиус, м	координаты, м		Радиус, м		
	X	Y	R	X	Y	R		
1	2	3	4	5	6	7	8	9
н17714 О	—	—	—	493 509,78	1 298 990,87	—	Фотограмметрический метод	$\sqrt{(0,10^2 + 0,10^2)} = 0,10$
н17715 О	—	—	—	493 516,66	1 298 994,59	—		
н17716 О	—	—	—	493 513,47	1 299 000,48	—		

1	2	3	4	5	6	7	8	9
н17717 О	—	—	—	493 509,78	1 299 008,63	—	Фотограмметрический метод	$\sqrt{(0,10^2 + 0,10^2)} = 0,10$
н17718 О	—	—	—	493 502,16	1 299 004,93	—		
н17719 О	—	—	—	493 506,41	1 298 997,09	—		
н17714 О	—	—	—	493 509,78	1 298 990,87	—		

2. Сведения о характеристиках объекта недвижимости с кадастровым номером 60:18:0092105:127 :

№ п/п	Наименование характеристики	Значение характеристики
1	2	3
1.	Вид объекта недвижимости	Здание
2.	Ранее присвоенный государственный учетный номер (инвентарный) здания, сооружения, объекта незавершенного строительства	—
3.	Кадастровый номер земельного участка (земельных участков), в границах которого (которых) расположены здание, сооружение, объект незавершенного строительства	60:18:0092105:35
4.	Уникальный учетный номер кадастрового квартала, в границах которого расположены здание, сооружение, объект незавершенного строительства	60:18:0092105
5.	Адрес здания, сооружения, объекта незавершенного строительства	Псковская область, муниципальный район Псковский, сельское поселение Карамышевская волость, село Карамышево, улица Советская, дом 45
5.1.	Сведения о местоположении здания, сооружения, объекта незавершенного строительства (при отсутствии адреса) в структурированном в соответствии с федеральной информационной адресной системой виде	—
5.2.	Дополнительные сведения о местоположении	—
6.	Иные сведения	—

3. Пояснения к сведениям об объекте недвижимости с кадастровым номером 60:18:0092105:127 :

1.	—
----	---

1. Сведения о характерных точках контура объекта недвижимости с кадастровым номером 60:18:0092105:128 :

Система координат		МСК-60, зона 1					Зона № 1	
Обозначение характерных точек границ	Содержатся в Едином государственном реестре недвижимости			Определены в ходе выполнения комплексных кадастровых работ			Метод определения координат	Формулы, примененные для расчета средней квадратической погрешности определения координат характерных точек (Mt), м, с подставленными в такие формулы значениями и итоговые (вычисленные) значения Mt, м
	координаты, м		Радиус, м	координаты, м		Радиус, м		
	X	Y	R	X	Y	R		
1	2	3	4	5	6	7	8	9
н17459 О	—	—	—	493 599,95	1 298 850,08	—	Фотограмметрический метод	$\sqrt{(0,10^2 + 0,10^2)} = 0,10$
н17460 О	—	—	—	493 597,95	1 298 854,65	—		
н17461 О	—	—	—	493 591,95	1 298 852,03	—		
н17462 О	—	—	—	493 593,95	1 298 847,46	—		
н17459 О	—	—	—	493 599,95	1 298 850,08	—		

2. Сведения о характеристиках объекта недвижимости с кадастровым номером 60:18:0092105:128 :

№ п/п	Наименование характеристики	Значение характеристики
1	2	3
1.	Вид объекта недвижимости	Здание
2.	Ранее присвоенный государственный учетный номер (инвентарный) здания, сооружения, объекта незавершенного строительства	—
3.	Кадастровый номер земельного участка (земельных участков), в границах которого (которых) расположены здание, сооружение, объект незавершенного строительства	60:18:0092105:41
4.	Уникальный учетный номер кадастрового квартала, в границах которого расположены здание, сооружение, объект незавершенного строительства	60:18:0092105

1	2	3
5.	Адрес здания, сооружения, объекта незавершенного строительства	—
5.1.	Сведения о местоположении здания, сооружения, объекта незавершенного строительства (при отсутствии адреса) в структурированном в соответствии с федеральной информационной адресной системой виде	Российская Федерация, Псковская область, Псковский р-н, СП "Карамышевская волость" с/с, Карамышево с, Первомайский пер, д 3
5.2.	Дополнительные сведения о местоположении	—
6.	Иные сведения	—

3. Пояснения к сведениям об объекте недвижимости с кадастровым номером 60:18:0092105:128 :

1.	—
----	---

1. Сведения о характерных точках контура объекта недвижимости с кадастровым номером 60:18:0092105:184 :

Система координат	<u>МСК-60, зона 1</u>	Зона №	<u>1</u>
-------------------	-----------------------	--------	----------

Обозначение характерных точек границ	Содержатся в Едином государственном реестре недвижимости			Определены в ходе выполнения комплексных кадастровых работ			Метод определения координат	Формулы, примененные для расчета средней квадратической погрешности определения координат характерных точек (Mt), м, с подставленными в такие формулы значениями и итоговые (вычисленные) значения Mt, м
	координаты, м		Радиус, м	координаты, м		Радиус, м		
	X	Y	R	X	Y	R		
1	2	3	4	5	6	7	8	9
н17504 О	—	—	—	493 647,77	1 298 990,80	—	Фотограмметрический метод	$\sqrt{(0,10^2 + 0,10^2)} = 0,10$
н17505 О	—	—	—	493 648,44	1 299 002,86	—		
н17506 О	—	—	—	493 641,61	1 299 003,24	—		
н17507 О	—	—	—	493 640,93	1 298 991,19	—		
н17504 О	—	—	—	493 647,77	1 298 990,80	—		

2. Сведения о характеристиках объекта недвижимости с кадастровым номером 60:18:0092105:184 :

№ п/п	Наименование характеристики	Значение характеристики
1	2	3
1.	Вид объекта недвижимости	Здание

1	2	3
2.	Ранее присвоенный государственный учетный номер (инвентарный) здания, сооружения, объекта незавершенного строительства	—
3.	Кадастровый номер земельного участка (земельных участков), в границах которого (которых) расположены здание, сооружение, объект незавершенного строительства	60:18:0092105:12
4.	Уникальный учетный номер кадастрового квартала, в границах которого расположены здание, сооружение, объект незавершенного строительства	60:18:0092105
5.	Адрес здания, сооружения, объекта незавершенного строительства	—
5.1.	Сведения о местоположении здания, сооружения, объекта незавершенного строительства (при отсутствии адреса) в структурированном в соответствии с федеральной информационной адресной системой виде	Российская Федерация, Псковская область, Псковский р-н, СП "Карамышевская волость" с/с, Карамышево с, Советская ул, д 41А
5.2.	Дополнительные сведения о местоположении	—
6.	Иные сведения	—

3. Пояснения к сведениям об объекте недвижимости с кадастровым номером 60:18:0092105:184 :

1.	—
----	---

1. Сведения о характерных точках контура объекта недвижимости с кадастровым номером 60:18:0092105:185 :

Система координат МСК-60, зона 1 Зона № 1

Обозначение характерных точек границ	Содержатся в Едином государственном реестре недвижимости			Определены в ходе выполнения комплексных кадастровых работ			Метод определения координат	Формулы, примененные для расчета средней квадратической погрешности определения координат характерных точек (Mt), м, с подставленными в такие формулы значениями и итоговые (вычисленные) значения Mt, м
	координаты, м		Радиус, м	координаты, м		Радиус, м		
	X	Y	R	X	Y	R		
1	2	3	4	5	6	7	8	9
н17644 О	—	—	—	493 769,41	1 298 339,07	—	Фотограмметрический метод	$\sqrt{(0,10^2 + 0,10^2)} = 0,10$
н17645 О	—	—	—	493 768,64	1 298 340,50	—		
н17646 О	—	—	—	493 770,70	1 298 341,60	—		

1	2	3	4	5	6	7	8	9
н17647 О	—	—	—	493 764,95	1 298 350,25	—	Фотограмметрический метод	$\sqrt{(0,10^2 + 0,10^2)} = 0,10$
н229О	—	—	—	493 764,09	1 298 349,74	—		
н234О	—	—	—	493 758,23	1 298 346,20	—		
н17648 О	—	—	—	493 763,96	1 298 337,35	—		
н17649 О	—	—	—	493 767,22	1 298 339,46	—		
н17650 О	—	—	—	493 768,04	1 298 338,19	—		
н17644 О	—	—	—	493 769,41	1 298 339,07	—		

2. Сведения о характеристиках объекта недвижимости с кадастровым номером 60:18:0092105:185 :

№ п/п	Наименование характеристики	Значение характеристики
1	2	3
1.	Вид объекта недвижимости	Здание
2.	Ранее присвоенный государственный учетный номер (инвентарный) здания, сооружения, объекта незавершенного строительства	—
3.	Кадастровый номер земельного участка (земельных участков), в границах которого (которых) расположены здание, сооружение, объект незавершенного строительства	60:18:0092105:2
4.	Уникальный учетный номер кадастрового квартала, в границах которого расположены здание, сооружение, объект незавершенного строительства	60:18:0092105
5.	Адрес здания, сооружения, объекта незавершенного строительства	—
5.1.	Сведения о местоположении здания, сооружения, объекта незавершенного строительства (при отсутствии адреса) в структурированном в соответствии с федеральной информационной адресной системой виде	Российская Федерация, Псковская область, Псковский р-н, СП "Карамышевская волость" с/с, Карамышево с, Первомайская ул, д 10
5.2.	Дополнительные сведения о местоположении	—
6.	Иные сведения	—

3. Пояснения к сведениям об объекте недвижимости с кадастровым номером 60:18:0092105:185 :

1.	—
----	---

1. Сведения о характерных точках контура объекта недвижимости с кадастровым номером 60:18:0092105:309 :

Система координат МСК-60, зона 1 Зона № 1

Обозначение характерных точек границ	Содержатся в Едином государственном реестре недвижимости			Определены в ходе выполнения комплексных кадастровых работ			Метод определения координат	Формулы, примененные для расчета средней квадратической погрешности определения координат характерных точек (Mt), м, с подставленными в такие формулы значениями и итоговые (вычисленные) значения Mt, м
	координаты, м		Радиус, м	координаты, м		Радиус, м		
	X	Y	R	X	Y	R		
1	2	3	4	5	6	7	8	9
н17545 О	—	—	—	493 669,15	1 298 737,98	—	Фотограмметрический метод	$\sqrt{(0,10^2 + 0,10^2)} = 0,10$
н17546 О	—	—	—	493 664,99	1 298 748,89	—		
н17547 О	—	—	—	493 657,26	1 298 745,93	—		
н17548 О	—	—	—	493 661,42	1 298 735,03	—		
н17545 О	—	—	—	493 669,15	1 298 737,98	—		

2. Сведения о характеристиках объекта недвижимости с кадастровым номером 60:18:0092105:309 :

№ п/п	Наименование характеристики	Значение характеристики
1	2	3
1.	Вид объекта недвижимости	Здание
2.	Ранее присвоенный государственный учетный номер (инвентарный) здания, сооружения, объекта незавершенного строительства	—
3.	Кадастровый номер земельного участка (земельных участков), в границах которого (которых) расположены здание, сооружение, объект незавершенного строительства	60:18:0092105:72
4.	Уникальный учетный номер кадастрового квартала, в границах которого расположены здание, сооружение, объект незавершенного строительства	60:18:0092105

1	2	3
5.	Адрес здания, сооружения, объекта незавершенного строительства	180528, Российская Федерация, Псковская область, Псковский р-н, Карамышево с, Первомайский пер, д 10
5.1.	Сведения о местоположении здания, сооружения, объекта незавершенного строительства (при отсутствии адреса) в структурированном в соответствии с федеральной информационной адресной системой виде	—
5.2.	Дополнительные сведения о местоположении	—
6.	Иные сведения	—

3. Пояснения к сведениям об объекте недвижимости с кадастровым номером 60:18:0092105:309 :

1.	—
----	---

1. Сведения о характерных точках контура объекта недвижимости с кадастровым номером 60:18:0092105:88 :

Система координат	<u>МСК-60, зона 1</u>	Зона №	<u>1</u>
-------------------	-----------------------	--------	----------

Обозначение характерных точек границ	Содержатся в Едином государственном реестре недвижимости			Определены в ходе выполнения комплексных кадастровых работ			Метод определения координат	Формулы, примененные для расчета средней квадратической погрешности определения координат характерных точек (Mt), м, с подставленными в такие формулы значениями и итоговые (вычисленные) значения Mt, м
	координаты, м		Радиус, м	координаты, м		Радиус, м		
	X	Y	R	X	Y	R		
1	2	3	4	5	6	7	8	9
н17583 О	—	—	—	493 757,82	1 298 369,03	—	Фотограмметрический метод	$\sqrt{(0,10^2 + 0,10^2)} = 0,14$
н17584 О	—	—	—	493 754,09	1 298 376,58	—		$\sqrt{(0,10^2 + 0,10^2)} = 0,10$
н17585 О	—	—	—	493 742,99	1 298 371,08	—		
н17586 О	—	—	—	493 746,72	1 298 363,54	—		
н17583 О	—	—	—	493 757,82	1 298 369,03	—		$\sqrt{(0,10^2 + 0,10^2)} = 0,14$

2. Сведения о характеристиках объекта недвижимости с кадастровым номером 60:18:0092105:88 :

№ п/п	Наименование характеристики	Значение характеристики
1	2	3
1.	Вид объекта недвижимости	Здание

1	2	3
2.	Ранее присвоенный государственный учетный номер (инвентарный) здания, сооружения, объекта незавершенного строительства	—
3.	Кадастровый номер земельного участка (земельных участков), в границах которого (которых) расположены здание, сооружение, объект незавершенного строительства	60:18:0092105:23
4.	Уникальный учетный номер кадастрового квартала, в границах которого расположены здание, сооружение, объект незавершенного строительства	60:18:0092105
5.	Адрес здания, сооружения, объекта незавершенного строительства	—
5.1.	Сведения о местоположении здания, сооружения, объекта незавершенного строительства (при отсутствии адреса) в структурированном в соответствии с федеральной информационной адресной системой виде	Российская Федерация, Псковская область, Псковский р-н, СП "Карамышевская волость" с/с, Карамышево с, Первомайская ул, д 12
5.2.	Дополнительные сведения о местоположении	—
6.	Иные сведения	—

3. Пояснения к сведениям об объекте недвижимости с кадастровым номером 60:18:0092105:88 :

1.	—
----	---

1. Сведения о характерных точках контура объекта недвижимости с кадастровым номером 60:18:0092105:89 :

Система координат МСК-60, зона 1 Зона № 1

Обозначение характерных точек границ	Содержатся в Едином государственном реестре недвижимости			Определены в ходе выполнения комплексных кадастровых работ			Метод определения координат	Формулы, примененные для расчета средней квадратической погрешности определения координат характерных точек (Mt), м, с подставленными в такие формулы значениями и итоговые (вычисленные) значения Mt, м
	координаты, м		Радиус, м	координаты, м		Радиус, м		
	X	Y	R	X	Y	R		
1	2	3	4	5	6	7	8	9
н17561 О	—	—	—	493 703,00	1 298 465,39	—	Фотограмметрический метод	$\sqrt{(0,10^2 + 0,10^2)} = 0,10$
н17562 О	—	—	—	493 698,37	1 298 474,20	—		
н17563 О	—	—	—	493 692,19	1 298 470,96	—		

1	2	3	4	5	6	7	8	9
н17564 О	—	—	—	493 696,82	1 298 462,14	—	Фотограмметрический метод	$\sqrt{(0,10^2 + 0,10^2)} = 0,10$
н17561 О	—	—	—	493 703,00	1 298 465,39	—		

2. Сведения о характеристиках объекта недвижимости с кадастровым номером 60:18:0092105:89 :

№ п/п	Наименование характеристики	Значение характеристики
1	2	3
1.	Вид объекта недвижимости	Здание
2.	Ранее присвоенный государственный учетный номер (инвентарный) здания, сооружения, объекта незавершенного строительства	—
3.	Кадастровый номер земельного участка (земельных участков), в границах которого (которых) расположены здание, сооружение, объект незавершенного строительства	60:18:0092105:46
4.	Уникальный учетный номер кадастрового квартала, в границах которого расположены здание, сооружение, объект незавершенного строительства	60:18:0092105
5.	Адрес здания, сооружения, объекта незавершенного строительства	—
5.1.	Сведения о местоположении здания, сооружения, объекта незавершенного строительства (при отсутствии адреса) в структурированном в соответствии с федеральной информационной адресной системой виде	Российская Федерация, Псковская область, Псковский р-н, СП "Карамышевская волость" с/с, Карамышево с, Первомайская ул, д 18
5.2.	Дополнительные сведения о местоположении	—
6.	Иные сведения	—

3. Пояснения к сведениям об объекте недвижимости с кадастровым номером 60:18:0092105:89 :

1.	—
----	---

1. Сведения о характерных точках контура объекта недвижимости с кадастровым номером 60:18:0092105:93 :

Система координат		МСК-60, зона 1					Зона № 1	
Обозначение характерных точек границ	Содержатся в Едином государственном реестре недвижимости			Определены в ходе выполнения комплексных кадастровых работ			Метод определения координат	Формулы, примененные для расчета средней квадратической погрешности определения координат характерных точек (Mt), м, с подставленными в такие формулы значениями и итоговые (вычисленные) значения Mt, м
	координаты, м		Радиус, м	координаты, м		Радиус, м		
	X	Y	R	X	Y	R		
1	2	3	4	5	6	7	8	9
н17549 О	—	—	—	493 700,55	1 298 498,62	—	Фотограмметрический метод	$\sqrt{(0,10^2 + 0,10^2)} = 0,10$
н17550 О	—	—	—	493 697,21	1 298 505,22	—		
н17551 О	—	—	—	493 691,37	1 298 501,67	—		
н17552 О	—	—	—	493 690,08	1 298 503,80	—		
н17553 О	—	—	—	493 686,03	1 298 501,34	—		
н17554 О	—	—	—	493 684,14	1 298 504,45	—		
н17555 О	—	—	—	493 681,19	1 298 502,66	—		
н17556 О	—	—	—	493 681,90	1 298 501,49	—		
н17557 О	—	—	—	493 675,77	1 298 497,76	—		
н17558 О	—	—	—	493 681,39	1 298 486,96	—		
н17549 О	—	—	—	493 700,55	1 298 498,62	—		

2. Сведения о характеристиках объекта недвижимости с кадастровым номером 60:18:0092105:93 :

№ п/п	Наименование характеристики	Значение характеристики
1	2	3
1.	Вид объекта недвижимости	Здание

1	2	3
2.	Ранее присвоенный государственный учетный номер (инвентарный) здания, сооружения, объекта незавершенного строительства	—
3.	Кадастровый номер земельного участка (земельных участков), в границах которого (которых) расположены здание, сооружение, объект незавершенного строительства	60:18:0092105:9
4.	Уникальный учетный номер кадастрового квартала, в границах которого расположены здание, сооружение, объект незавершенного строительства	60:18:0092105
5.	Адрес здания, сооружения, объекта незавершенного строительства	—
5.1.	Сведения о местоположении здания, сооружения, объекта незавершенного строительства (при отсутствии адреса) в структурированном в соответствии с федеральной информационной адресной системой виде	Российская Федерация, Псковская область, Псковский р-н, СП "Карамышевская волость" с/с, Карамышево с, Первомайская ул, д 20
5.2.	Дополнительные сведения о местоположении	—
6.	Иные сведения	—

3. Пояснения к сведениям об объекте недвижимости с кадастровым номером 60:18:0092105:93 :

1.	—
----	---

1. Сведения о характерных точках контура объекта недвижимости с кадастровым номером 60:18:0092105:96 :

Система координат		МСК-60, зона 1					Зона № <u>1</u>	
Обозначение характерных точек границ	Содержатся в Едином государственном реестре недвижимости			Определены в ходе выполнения комплексных кадастровых работ			Метод определения координат	Формулы, примененные для расчета средней квадратической погрешности определения координат характерных точек (Mt), м, с подставленными в такие формулы значениями и итоговые (вычисленные) значения Mt, м
	координаты, м		Радиус, м	координаты, м		Радиус, м		
	X	Y	R	X	Y	R		
1	2	3	4	5	6	7	8	9
н17525 О	—	—	—	493 672,06	1 298 517,95	—	Фотограмметрический метод	$\sqrt{(0,10^2 + 0,10^2)} = 0,10$
н17526 О	—	—	—	493 667,38	1 298 527,06	—		
н17527 О	—	—	—	493 661,63	1 298 524,11	—		

1	2	3	4	5	6	7	8	9
н17528 О	—	—	—	493 666,31	1 298 515,00	—	Фотограмметрический метод	$\sqrt{(0,10^2 + 0,10^2)} = 0,10$
н17525 О	—	—	—	493 672,06	1 298 517,95	—		

2. Сведения о характеристиках объекта недвижимости с кадастровым номером 60:18:0092105:96 :

№ п/п	Наименование характеристики	Значение характеристики
1	2	3
1.	Вид объекта недвижимости	Здание
2.	Ранее присвоенный государственный учетный номер (инвентарный) здания, сооружения, объекта незавершенного строительства	—
3.	Кадастровый номер земельного участка (земельных участков), в границах которого (которых) расположены здание, сооружение, объект незавершенного строительства	60:18:0092105:54
4.	Уникальный учетный номер кадастрового квартала, в границах которого расположены здание, сооружение, объект незавершенного строительства	60:18:0092105
5.	Адрес здания, сооружения, объекта незавершенного строительства	—
5.1.	Сведения о местоположении здания, сооружения, объекта незавершенного строительства (при отсутствии адреса) в структурированном в соответствии с федеральной информационной адресной системой виде	Российская Федерация, Псковская область, Псковский р-н, СП "Карамышевская волость" с/с, Карамышево с, Первомайская ул, д 22
5.2.	Дополнительные сведения о местоположении	—
6.	Иные сведения	—

3. Пояснения к сведениям об объекте недвижимости с кадастровым номером 60:18:0092105:96 :

1.	—
----	---

1. Сведения о характерных точках контура объекта недвижимости с кадастровым номером 60:18:0092105:97 :

Система координат		МСК-60, зона 1					Зона № 1	
Обозначение характерных точек границ	Содержатся в Едином государственном реестре недвижимости			Определены в ходе выполнения комплексных кадастровых работ			Метод определения координат	Формулы, примененные для расчета средней квадратической погрешности определения координат характерных точек (Mt), м, с подставленными в такие формулы значениями и итоговые (вычисленные) значения Mt, м
	координаты, м		Радиус, м	координаты, м		Радиус, м		
	X	Y	R	X	Y	R		
1	2	3	4	5	6	7	8	9
н17518 О	—	—	—	493 613,52	1 298 674,46	—	Фотограмметрический метод	$\sqrt{(0,10^2 + 0,10^2)} = 0,10$
н17519 О	—	—	—	493 608,14	1 298 684,13	—		
н17520 О	—	—	—	493 600,36	1 298 679,81	—		
н17521 О	—	—	—	493 605,75	1 298 670,13	—		
н17518 О	—	—	—	493 613,52	1 298 674,46	—		

2. Сведения о характеристиках объекта недвижимости с кадастровым номером 60:18:0092105:97 :

№ п/п	Наименование характеристики	Значение характеристики
1	2	3
1.	Вид объекта недвижимости	Здание
2.	Ранее присвоенный государственный учетный номер (инвентарный) здания, сооружения, объекта незавершенного строительства	—
3.	Кадастровый номер земельного участка (земельных участков), в границах которого (которых) расположены здание, сооружение, объект незавершенного строительства	60:18:0092103:26
4.	Уникальный учетный номер кадастрового квартала, в границах которого расположены здание, сооружение, объект незавершенного строительства	60:18:0092105

1	2	3
5.	Адрес здания, сооружения, объекта незавершенного строительства	180528, Российская Федерация, Псковская область, Псковский р-н, Карамышево с, Первомайская ул, д 28
5.1.	Сведения о местоположении здания, сооружения, объекта незавершенного строительства (при отсутствии адреса) в структурированном в соответствии с федеральной информационной адресной системой виде	—
5.2.	Дополнительные сведения о местоположении	—
6.	Иные сведения	—

3. Пояснения к сведениям об объекте недвижимости с кадастровым номером 60:18:0092105:97 :

1.	—
----	---

1. Сведения о характерных точках контура объекта недвижимости с кадастровым номером 60:18:0092105:99 :

Система координат	<u>МСК-60, зона 1</u>	Зона № <u>1</u>
-------------------	-----------------------	-----------------

Обозначение характерных точек границ	Содержатся в Едином государственном реестре недвижимости			Определены в ходе выполнения комплексных кадастровых работ			Метод определения координат	Формулы, примененные для расчета средней квадратической погрешности определения координат характерных точек (Mt), м, с подставленными в такие формулы значениями и итоговые (вычисленные) значения Mt, м
	координаты, м		Радиус, м	координаты, м		Радиус, м		
	X	Y	R	X	Y	R		
1	2	3	4	5	6	7	8	9
н17617 О	—	—	—	493 592,33	1 298 696,34	—	Фотограмметрический метод	$\sqrt{(0,10^2 + 0,10^2)} = 0,10$
н17618 О	—	—	—	493 599,78	1 298 700,13	—		
н17619 О	—	—	—	493 595,04	1 298 709,45	—		
н17620 О	—	—	—	493 587,59	1 298 705,67	—		
н17617 О	—	—	—	493 592,33	1 298 696,34	—		

2. Сведения о характеристиках объекта недвижимости с кадастровым номером 60:18:0092105:99 :

№ п/п	Наименование характеристики	Значение характеристики
1	2	3
1.	Вид объекта недвижимости	Здание

1	2	3
2.	Ранее присвоенный государственный учетный номер (инвентарный) здания, сооружения, объекта незавершенного строительства	—
3.	Кадастровый номер земельного участка (земельных участков), в границах которого (которых) расположены здание, сооружение, объект незавершенного строительства	60:18:0092105:192
4.	Уникальный учетный номер кадастрового квартала, в границах которого расположены здание, сооружение, объект незавершенного строительства	60:18:0092105
5.	Адрес здания, сооружения, объекта незавершенного строительства	—
5.1.	Сведения о местоположении здания, сооружения, объекта незавершенного строительства (при отсутствии адреса) в структурированном в соответствии с федеральной информационной адресной системой виде	Российская Федерация, Псковская область, Псковский р-н, СП "Карамышевская волость" с/с, Карамышево с, Первомайская ул, д 30
5.2.	Дополнительные сведения о местоположении	—
6.	Иные сведения	—

3. Пояснения к сведениям об объекте недвижимости с кадастровым номером 60:18:0092105:99 :

1.	—
----	---

1. Сведения о характерных точках контура объекта недвижимости с кадастровым номером 60:18:0092104:272 :

Система координат МСК-60, зона 1 Зона № 1

Обозначение характерных точек границ	Содержатся в Едином государственном реестре недвижимости			Определены в ходе выполнения комплексных кадастровых работ			Метод определения координат	Формулы, примененные для расчета средней квадратической погрешности определения координат характерных точек (Mt), м, с подставленными в такие формулы значениями и итоговые (вычисленные) значения Mt, м
	координаты, м		Радиус, м	координаты, м		Радиус, м		
	X	Y	R	X	Y	R		
1	2	3	4	5	6	7	8	9
н17533 О	—	—	—	493 655,16	1 298 710,27	—	Фотограмметрический метод	$\sqrt{(0,10^2 + 0,10^2)} = 0,10$
н17534 О	—	—	—	493 653,00	1 298 716,61	—		
н17535 О	—	—	—	493 646,43	1 298 714,37	—		

1	2	3	4	5	6	7	8	9
н17536 О	—	—	—	493 648,59	1 298 708,03	—	Фотограмметрический метод	$\sqrt{(0,10^2 + 0,10^2)} = 0,10$
н17533 О	—	—	—	493 655,16	1 298 710,27	—		

2. Сведения о характеристиках объекта недвижимости с кадастровым номером 60:18:0092104:272 :

№ п/п	Наименование характеристики	Значение характеристики
1	2	3
1.	Вид объекта недвижимости	Здание
2.	Ранее присвоенный государственный учетный номер (инвентарный) здания, сооружения, объекта незавершенного строительства	Учетный номер 530
3.	Кадастровый номер земельного участка (земельных участков), в границах которого (которых) расположены здание, сооружение, объект незавершенного строительства	60:18:0092105:55
4.	Уникальный учетный номер кадастрового квартала, в границах которого расположены здание, сооружение, объект незавершенного строительства	60:18:0092105
5.	Адрес здания, сооружения, объекта незавершенного строительства	180528, Российская Федерация, Псковская область, Псковский р-н, Карамышево с, Первомайский пер, д 6
5.1.	Сведения о местоположении здания, сооружения, объекта незавершенного строительства (при отсутствии адреса) в структурированном в соответствии с федеральной информационной адресной системой виде	—
5.2.	Дополнительные сведения о местоположении	—
6.	Иные сведения	—

3. Пояснения к сведениям об объекте недвижимости с кадастровым номером 60:18:0092104:272 :

1.	—
----	---

1. Сведения о характерных точках контура объекта недвижимости с кадастровым номером 60:18:0092104:124 :

Система координат		МСК-60, зона 1					Зона № 1	
Обозначение характерных точек границ	Содержатся в Едином государственном реестре недвижимости			Определены в ходе выполнения комплексных кадастровых работ			Метод определения координат	Формулы, примененные для расчета средней квадратической погрешности определения координат характерных точек (Mt), м, с подставленными в такие формулы значениями и итоговые (вычисленные) значения Mt, м
	координаты, м		Радиус, м	координаты, м		Радиус, м		
	X	Y	R	X	Y	R		
1	2	3	4	5	6	7	8	9
н17571 О	—	—	—	493 716,57	1 298 445,03	—	Фотограмметрический метод	$\sqrt{(0,10^2 + 0,10^2)} = 0,10$
н17572 О	—	—	—	493 713,16	1 298 451,42	—		
н17573 О	—	—	—	493 704,12	1 298 446,60	—		
н17574 О	—	—	—	493 707,53	1 298 440,21	—		
н17571 О	—	—	—	493 716,57	1 298 445,03	—		

2. Сведения о характеристиках объекта недвижимости с кадастровым номером 60:18:0092104:124 :

№ п/п	Наименование характеристики	Значение характеристики
1	2	3
1.	Вид объекта недвижимости	Здание
2.	Ранее присвоенный государственный учетный номер (инвентарный) здания, сооружения, объекта незавершенного строительства	Иной номер 508, Иной номер 60-60-01/093/2011-129, Иной номер 508
3.	Кадастровый номер земельного участка (земельных участков), в границах которого (которых) расположены здание, сооружение, объект незавершенного строительства	60:18:0092105:58
4.	Уникальный учетный номер кадастрового квартала, в границах которого расположены здание, сооружение, объект незавершенного строительства	60:18:0092105

1	2	3
5.	Адрес здания, сооружения, объекта незавершенного строительства	180528, Российская Федерация, Псковская область, Псковский р-н, Карамышево с, Первомайская ул, д 16
5.1.	Сведения о местоположении здания, сооружения, объекта незавершенного строительства (при отсутствии адреса) в структурированном в соответствии с федеральной информационной адресной системой виде	—
5.2.	Дополнительные сведения о местоположении	—
6.	Иные сведения	—

3. Пояснения к сведениям об объекте недвижимости с кадастровым номером 60:18:0092104:124 :

1.	—
----	---

1. Сведения о характерных точках контура объекта недвижимости с кадастровым номером 60:18:0092104:148 :

Система координат	<u>МСК-60, зона 1</u>	Зона №	<u>1</u>
-------------------	-----------------------	--------	----------

Обозначение характерных точек границ	Содержатся в Едином государственном реестре недвижимости			Определены в ходе выполнения комплексных кадастровых работ			Метод определения координат	Формулы, примененные для расчета средней квадратической погрешности определения координат характерных точек (Mt), м, с подставленными в такие формулы значениями и итоговые (вычисленные) значения Mt, м
	координаты, м		Радиус, м	координаты, м		Радиус, м		
	X	Y	R	X	Y	R		
1	2	3	4	5	6	7	8	9
н17692 О	—	—	—	493 636,18	1 298 759,44	—	Фотограмметрический метод	$\sqrt{(0,10^2 + 0,10^2)} = 0,10$
н17693 О	—	—	—	493 630,13	1 298 756,90	—		
н17694 О	—	—	—	493 633,51	1 298 748,87	—		
н17695 О	—	—	—	493 639,55	1 298 751,41	—		
н17692 О	—	—	—	493 636,18	1 298 759,44	—		

2. Сведения о характеристиках объекта недвижимости с кадастровым номером 60:18:0092104:148 :

№ п/п	Наименование характеристики	Значение характеристики
1	2	3
1.	Вид объекта недвижимости	Здание

1	2	3
2.	Ранее присвоенный государственный учетный номер (инвентарный) здания, сооружения, объекта незавершенного строительства	—
3.	Кадастровый номер земельного участка (земельных участков), в границах которого (которых) расположены здание, сооружение, объект незавершенного строительства	60:18:0092105:47
4.	Уникальный учетный номер кадастрового квартала, в границах которого расположены здание, сооружение, объект незавершенного строительства	60:18:0092105
5.	Адрес здания, сооружения, объекта незавершенного строительства	180528, Российская Федерация, Псковская область, Псковский р-н, Карамышево с, Первомайский пер, д 8
5.1.	Сведения о местоположении здания, сооружения, объекта незавершенного строительства (при отсутствии адреса) в структурированном в соответствии с федеральной информационной адресной системой виде	—
5.2.	Дополнительные сведения о местоположении	—
6.	Иные сведения	—

3. Пояснения к сведениям об объекте недвижимости с кадастровым номером 60:18:0092104:148 :

1.	—
----	---

1. Сведения о характерных точках контура объекта недвижимости с кадастровым номером 60:18:0092104:249 :

Система координат МСК-60, зона 1 Зона № 1

Обозначение характерных точек границ	Содержатся в Едином государственном реестре недвижимости			Определены в ходе выполнения комплексных кадастровых работ			Метод определения координат	Формулы, примененные для расчета средней квадратической погрешности определения координат характерных точек (Mt), м, с подставленными в такие формулы значениями и итоговые (вычисленные) значения Mt, м
	координаты, м		Радиус, м	координаты, м		Радиус, м		
	X	Y	R	X	Y	R		
1	2	3	4	5	6	7	8	9
н17700 О	—	—	—	493 799,22	1 298 502,93	—	Фотограмметрический метод	$\sqrt{(0,10^2 + 0,10^2)} = 0,10$
н17701 О	—	—	—	493 796,16	1 298 512,41	—		
н17702 О	—	—	—	493 786,74	1 298 509,37	—		

1	2	3	4	5	6	7	8	9
н17703 О	—	—	—	493 789,80	1 298 499,89	—	Фотограмметрический метод	$\sqrt{(0,10^2 + 0,10^2)} = 0,10$
н17700 О	—	—	—	493 799,22	1 298 502,93	—		

2. Сведения о характеристиках объекта недвижимости с кадастровым номером 60:18:0092104:249 :

№ п/п	Наименование характеристики	Значение характеристики
1	2	3
1.	Вид объекта недвижимости	Здание
2.	Ранее присвоенный государственный учетный номер (инвентарный) здания, сооружения, объекта незавершенного строительства	—
3.	Кадастровый номер земельного участка (земельных участков), в границах которого (которых) расположены здание, сооружение, объект незавершенного строительства	60:18:0092105:48
4.	Уникальный учетный номер кадастрового квартала, в границах которого расположены здание, сооружение, объект незавершенного строительства	60:18:0092105
5.	Адрес здания, сооружения, объекта незавершенного строительства	180528, Российская Федерация, Псковская область, Псковский р-н, Карамышево с, Привокзальная ул, д 15
5.1.	Сведения о местоположении здания, сооружения, объекта незавершенного строительства (при отсутствии адреса) в структурированном в соответствии с федеральной информационной адресной системой виде	—
5.2.	Дополнительные сведения о местоположении	—
6.	Иные сведения	—

3. Пояснения к сведениям об объекте недвижимости с кадастровым номером 60:18:0092104:249 :

1.	—
----	---

1. Сведения о характерных точках контура объекта недвижимости с кадастровым номером 60:18:0092104:127 :

Система координат		МСК-60, зона 1					Зона № 1	
Обозначение характерных точек границ	Содержатся в Едином государственном реестре недвижимости			Определены в ходе выполнения комплексных кадастровых работ			Метод определения координат	Формулы, примененные для расчета средней квадратической погрешности определения координат характерных точек (Mt), м, с подставленными в такие формулы значениями и итоговые (вычисленные) значения Mt, м
	координаты, м		Радиус, м	координаты, м		Радиус, м		
	X	Y	R	X	Y	R		
1	2	3	4	5	6	7	8	9
н17746 О	—	—	—	493 657,64	1 298 554,20	—	Фотограмметрический метод	$\sqrt{(0,10^2 + 0,10^2)} = 0,10$
н17747 О	—	—	—	493 657,18	1 298 558,61	—		
н17748 О	—	—	—	493 643,10	1 298 556,50	—		
н17749 О	—	—	—	493 643,97	1 298 552,37	—		
н17746 О	—	—	—	493 657,64	1 298 554,20	—		

2. Сведения о характеристиках объекта недвижимости с кадастровым номером 60:18:0092104:127 :

№ п/п	Наименование характеристики	Значение характеристики
1	2	3
1.	Вид объекта недвижимости	Здание
2.	Ранее присвоенный государственный учетный номер (инвентарный) здания, сооружения, объекта незавершенного строительства	—
3.	Кадастровый номер земельного участка (земельных участков), в границах которого (которых) расположены здание, сооружение, объект незавершенного строительства	60:18:0092105:56
4.	Уникальный учетный номер кадастрового квартала, в границах которого расположены здание, сооружение, объект незавершенного строительства	60:18:0092105

1	2	3
5.	Адрес здания, сооружения, объекта незавершенного строительства	180528, Российская Федерация, Псковская область, Псковский р-н, Карамышево с, Привокзальная ул, д 24
5.1.	Сведения о местоположении здания, сооружения, объекта незавершенного строительства (при отсутствии адреса) в структурированном в соответствии с федеральной информационной адресной системой виде	—
5.2.	Дополнительные сведения о местоположении	—
6.	Иные сведения	—

3. Пояснения к сведениям об объекте недвижимости с кадастровым номером 60:18:0092104:127 :

1.	—
----	---

1. Сведения о характерных точках контура объекта недвижимости с кадастровым номером 60:18:0092104:294 :

Система координат	<u>МСК-60, зона 1</u>	Зона №	<u>1</u>
-------------------	-----------------------	--------	----------

Обозначение характерных точек границ	Содержатся в Едином государственном реестре недвижимости			Определены в ходе выполнения комплексных кадастровых работ			Метод определения координат	Формулы, примененные для расчета средней квадратической погрешности определения координат характерных точек (Mt), м, с подставленными в такие формулы значениями и итоговые (вычисленные) значения Mt, м
	координаты, м		Радиус, м	координаты, м		Радиус, м		
	X	Y	R	X	Y	R		
1	2	3	4	5	6	7	8	9
н17750 О	—	—	—	493 684,09	1 298 558,56	—	Фотограмметрический метод	$\sqrt{(0,10^2 + 0,10^2)} = 0,10$
н17751 О	—	—	—	493 683,51	1 298 565,15	—		
н17752 О	—	—	—	493 675,49	1 298 564,45	—		
н17753 О	—	—	—	493 676,07	1 298 557,86	—		
н17750 О	—	—	—	493 684,09	1 298 558,56	—		

2. Сведения о характеристиках объекта недвижимости с кадастровым номером 60:18:0092104:294 :

№ п/п	Наименование характеристики	Значение характеристики
1	2	3
1.	Вид объекта недвижимости	Здание

1	2	3
2.	Ранее присвоенный государственный учетный номер (инвентарный) здания, сооружения, объекта незавершенного строительства	—
3.	Кадастровый номер земельного участка (земельных участков), в границах которого (которых) расположены здание, сооружение, объект незавершенного строительства	60:18:0092105:15
4.	Уникальный учетный номер кадастрового квартала, в границах которого расположены здание, сооружение, объект незавершенного строительства	60:18:0092105
5.	Адрес здания, сооружения, объекта незавершенного строительства	180528, Российская Федерация, Псковская область, Псковский р-н, Карамышево с, Привокзальная ул
5.1.	Сведения о местоположении здания, сооружения, объекта незавершенного строительства (при отсутствии адреса) в структурированном в соответствии с федеральной информационной адресной системой виде	—
5.2.	Дополнительные сведения о местоположении	—
6.	Иные сведения	—

3. Пояснения к сведениям об объекте недвижимости с кадастровым номером 60:18:0092104:294 :

1.	—
----	---

1. Сведения о характерных точках контура объекта недвижимости с кадастровым номером 60:18:0092104:433 :

Система координат		МСК-60, зона 1					Зона № 1	
Обозначение характерных точек границ	Содержатся в Едином государственном реестре недвижимости			Определены в ходе выполнения комплексных кадастровых работ			Метод определения координат	Формулы, примененные для расчета средней квадратической погрешности определения координат характерных точек (Mt), м, с подставленными в такие формулы значениями и итоговые (вычисленные) значения Mt, м
	координаты, м		Радиус, м	координаты, м		Радиус, м		
	X	Y	R	X	Y	R		
1	2	3	4	5	6	7	8	9
н17758 О	—	—	—	493 510,13	1 298 906,83	—	Фотограмметрический метод	$\sqrt{(0,10^2 + 0,10^2)} = 0,10$
н17759 О	—	—	—	493 503,00	1 298 903,29	—		
н17760 О	—	—	—	493 508,03	1 298 893,14	—		

1	2	3	4	5	6	7	8	9
н17761 О	—	—	—	493 515,17	1 298 896,68	—	Фотограмметрический метод	$\sqrt{(0,10^2 + 0,10^2)} = 0,10$
н17758 О	—	—	—	493 510,13	1 298 906,83	—		

2. Сведения о характеристиках объекта недвижимости с кадастровым номером 60:18:0092104:433 :

№ п/п	Наименование характеристики	Значение характеристики
1	2	3
1.	Вид объекта недвижимости	Здание
2.	Ранее присвоенный государственный учетный номер (инвентарный) здания, сооружения, объекта незавершенного строительства	—
3.	Кадастровый номер земельного участка (земельных участков), в границах которого (которых) расположены здание, сооружение, объект незавершенного строительства	60:18:0092105:65
4.	Уникальный учетный номер кадастрового квартала, в границах которого расположены здание, сооружение, объект незавершенного строительства	60:18:0092105
5.	Адрес здания, сооружения, объекта незавершенного строительства	180528, Российская Федерация, Псковская область, Псковский р-н, Карамыщевская волость с/п, Карамышево с, Первомайская ул, д 40
5.1.	Сведения о местоположении здания, сооружения, объекта незавершенного строительства (при отсутствии адреса) в структурированном в соответствии с федеральной информационной адресной системой виде	—
5.2.	Дополнительные сведения о местоположении	—
6.	Иные сведения	—

3. Пояснения к сведениям об объекте недвижимости с кадастровым номером 60:18:0092104:433 :

1.	—
----	---

1. Сведения о характерных точках контура объекта недвижимости с кадастровым номером 60:18:0092104:302 :

Система координат		МСК-60, зона 1					Зона № 1	
Обозначение характерных точек границ	Содержатся в Едином государственном реестре недвижимости			Определены в ходе выполнения комплексных кадастровых работ			Метод определения координат	Формулы, примененные для расчета средней квадратической погрешности определения координат характерных точек (Mt), м, с подставленными в такие формулы значениями и итоговые (вычисленные) значения Mt, м
	координаты, м		Радиус, м	координаты, м		Радиус, м		
	X	Y	R	X	Y	R		
1	2	3	4	5	6	7	8	9
н17762 О	—	—	—	493 794,79	1 298 619,44	—	Фотограмметрический метод	$\sqrt{(0,10^2 + 0,10^2)} = 0,10$
н17763 О	—	—	—	493 790,31	1 298 644,20	—		
н17764 О	—	—	—	493 733,86	1 298 630,66	—		
н17765 О	—	—	—	493 736,89	1 298 618,02	—		
н17766 О	—	—	—	493 752,98	1 298 621,63	—		
н17767 О	—	—	—	493 755,45	1 298 610,62	—		
н17762 О	—	—	—	493 794,79	1 298 619,44	—		

2. Сведения о характеристиках объекта недвижимости с кадастровым номером 60:18:0092104:302 :

№ п/п	Наименование характеристики	Значение характеристики
1	2	3
1.	Вид объекта недвижимости	Здание
2.	Ранее присвоенный государственный учетный номер (инвентарный) здания, сооружения, объекта незавершенного строительства	—
3.	Кадастровый номер земельного участка (земельных участков), в границах которого (которых) расположены здание, сооружение, объект незавершенного строительства	60:18:0092105:13

1	2	3
4.	Уникальный учетный номер кадастрового квартала, в границах которого расположены здание, сооружение, объект незавершенного строительства	60:18:0092105
5.	Адрес здания, сооружения, объекта незавершенного строительства	Российская Федерация, Псковская область, Псковский р-н, СП"Карамышевская волость" с/с, Карамышево с, Первомайская ул, д 12
5.1.	Сведения о местоположении здания, сооружения, объекта незавершенного строительства (при отсутствии адреса) в структурированном в соответствии с федеральной информационной адресной системой виде	—
5.2.	Дополнительные сведения о местоположении	—
6.	Иные сведения	—
3. Пояснения к сведениям об объекте недвижимости с кадастровым номером <u>60:18:0092104:302</u> :		
1.	—	—

**Сведения о зданиях, сооружениях, объектах незавершенного строительства,
необходимые для исправления реестровых ошибок в сведениях об описании их местоположения**

1. Сведения о характерных точках контура _____
 вид объекта недвижимости (здание, сооружение, объект незавершенного строительства)
 с кадастровым номером _____ :

Система координат _____ Зона № _____

Обозначение характерных точек границ	Содержатся в Едином государственном реестре недвижимости			Определены в ходе выполнения комплексных кадастровых работ			Метод определения координат	Формулы, примененные для расчета средней квадратической погрешности определения координат характерных точек (Mt), м, с подставленными в такие формулы значениями и итоговые (вычисленные) значения Mt, м
	координаты, м		Радиус, м	координаты, м		Радиус, м		
	X	Y	R	X	Y	R		
1	2	3	4	5	6	7	8	9

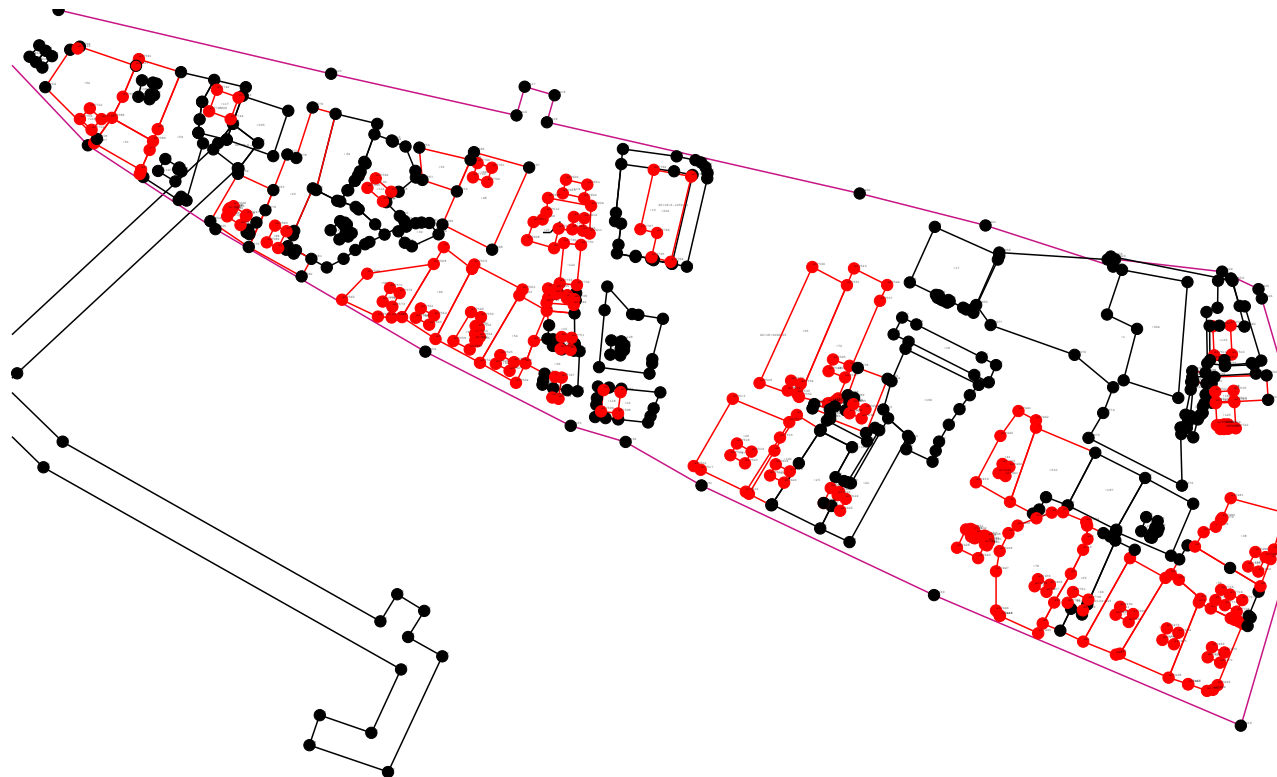
2. Иные сведения об объекте недвижимости с кадастровым номером _____ :

1. _____

3. Пояснения к сведениям об объекте недвижимости с кадастровым номером _____ :

1. _____






Схема границ земельных участков



Масштаб 1:5 000

Схема границ земельных участков

Условные обозначения:

-  - Кадастровый номер земельного участка
-  - характерная точка границы земельного участка, сведения ЕГРН о которой соответствуют требованиям, установленным в соответствии с частью 13 статьи 22 Федерального закона от 13 июля 2015 г. N 218-ФЗ "О государственной регистрации недвижимости"
-  - характерная точка границы земельного участка, сведения о которой отсутствуют в ЕГРН, местоположение которой определено при кадастровых работах (новая характерная точка)
-  - часть границы, сведения ЕГРН о которой позволяют однозначно определить ее положение на местности
-  - часть границы, местоположение которой определено при выполнении кадастровых работ