

КАРТА-ПЛАН ТЕРРИТОРИИ

60:18:0153506

(номер кадастрового квартала (номера смежных кадастровых кварталов), являющегося (являющихся) территорией, на которой выполняются комплексные кадастровые работы)

Дата подготовки карты-плана территории 6 октября 2023 г.

Пояснительная записка

1. Сведения о заказчике

Администрация Псковского района (ОГРН: 1026002344719, ИНН: 6018005392)

(полное наименование органа местного самоуправления муниципального района или городского округа, органа исполнительной власти города федерального значения Москвы, Санкт-Петербурга или Севастополя, основной государственный регистрационный номер, идентификационный номер налогоплательщика)

Иной документ № 1, от 6 сентября 2023 г., выдан (составлен) Администрация Псковского района

(сведения об утверждении карты-плана территории)

2. Сведения о кадастровом инженере

Фамилия, имя, отчество (при наличии отчества): Зарайская Надежда Викторовна

Страховой номер индивидуального лицевого счета: 00381382720

Контактный телефон: раб.: 89532324081

Адрес электронной почты и почтовый адрес, по которым осуществляется связь с кадастровым инженером: GrishinaEN@60.kadastr.ru
Псковская область, г. Псков, ул. Рабочая, д. 11

Наименование саморегулируемой организации кадастровых инженеров (СРО), членом которой является кадастровый инженер:
Ассоциация саморегулируемая организация "Балтийское объединение кадастровых"

Номер регистрации в государственном реестре лиц, осуществляющих кадастровую деятельность: 11 433

Сокращенное наименование юридического лица, если кадастровый инженер является работником юридического лица:
Филиал ППК "Роскадастр" по Псковской области

3. Основания выполнения комплексных кадастровых работ

№ 108, от 18 июля 2023 г., выдан (составлен) Филиал ППК "Роскадастр" по Новгородской области

(наименование и реквизиты государственного или муниципального контракта на выполнение комплексных кадастровых работ)

4. Перечень документов, использованных при подготовке карты-плана территории

№ п/п	Наименование документа	Реквизиты документа
1	2	3
1	Кадастровый план территории	№ КУВИ-001/2023-199723511, от 1 сентября 2023 г., выдан (составлен) Филиал публично-правовой компании "Роскадастр" по Псковской области

1	2	3
2	Приказ О внесении изменений в правила землепользования и застройки сельского поселения "Середкинская волость" Псковского района Псковской области	№ 859, от 4 августа 2017 г., выдан (составлен) Государственный комитет Псковской области по экономическому развитию и инвестиционной политике

5. Сведения о геодезической основе, использованной при подготовке карты-плана территории

Система координат МСК-60, зона 1

№ п/п	Название пункта и тип знака геодезической сети	Класс геодезической сети	Координаты, м		Сведения о состоянии на —		
			X	Y	наружного знака пункта	центра знака	марки
1	2	3	4	5	6	7	8
—	—	—	—	—	—	—	—

6. Сведения о средствах измерений

№ п/п	Наименование прибора (инструмента, аппаратуры)	Сведения об утверждении типа измерений	Реквизиты свидетельства о поверке прибора (инструмента, аппаратуры)
1	2	3	4
1	ООО "Геоскан" Геоскан 201	Номер: 067w860. Срок действия: 03.05.2024	С-АКР/04-05-2023/243570136, дата поверки 04.05.2023 до 03.05.2024
2	ООО "Геоскан" Геоскан 201	Номер: 0678u52. Срок действия: 03.05.2024	С-АКР/04-05-2023/243570136, дата поверки 04.05.2023 до 03.05.2024

7. Пояснения к разделам карты-плана территории

Пояснительная записка

Карта-план подготовлен в результате выполнения комплексных кадастровых работ на территории кадастрового квартала 60:18:0153506 (Псковская обл., р-н Псковский, с. Середка). Основание для выполнения комплексных кадастровых работ: муниципальный контракт от 18.07.2023 108, заключенный между Администрацией Псковского района и Филиала ПИК «Роскадастр» по Псковской области. Работы по определению координат характерных точек границ земельных участков определены фотограмметрическим методом. В соответствии с пунктом 3 части 1 статьи 42.1 Федерального закон от 24.07.2007 N 221-ФЗ "О кадастровой деятельности" объектами комплексных кадастровых работ являются здания, сооружения (за исключением линейных объектов), а также объектов незавершенного строительства, сведения о которых содержатся в Едином государственном реестре недвижимости. В результате выполнения комплексных кадастровых работ в отношении кадастрового квартала 60:18:0153506 осуществлено: уточнение местоположения границ 22 земельных участков, границы которых не установлены в соответствии с требованиями земельного законодательства; уточнение местоположения 32 объектов капитального строительства, границы которых не установлены в соответствии с требованиями законодательства. Квартал 60:18:0153506 расположен в границах сельского поселения «Середкинская волость». Данная территория расположена на землях населенных пунктов. Согласно карте градостроительного зонирования территории сельского поселения «Середкинская волость» Псковского района Псковской области земельные участки расположены в Зоне Ж-1. Приказ «О внесении изменений в правила землепользования и застройки сельского поселения "Середкинская волость" Псковского района Псковской области от 04.08.2017 859, орган выдавший: Государственный комитет Псковской области по экономическому развитию и инвестиционной политике. Все уточняемый земельные участки расположены в зоне Ж-1 "Зона индивидуальной жилой застройки", минимальная площадь земельных участков- 500 кв.м., максимальная площадь земельных участков 3000 кв.м. При уточнении границ земельных участков, площади земельных участков соответствуют ч. 3 ст. 42.8 Федеральный закон от 24.07.2007 N 221-ФЗ (ред. от 13.06.2023)

"О кадастровой деятельности".

Исключено из карты-плана 15 земельных участков: КН 60:18:0153506:4, 60:18:0153506:5, 60:18:0153506:9, 60:18:0153506:13, 60:18:0153506:14, 60:18:0153506:15, 60:18:0153506:16, 60:18:0153506:18,, 60:18:0153506:42, 60:18:0153506:43, 60:18:0153506:46, 60:18:0153506:47, 60:18:0153506:48, 60:18:0153506:49, 60:18:0153506:50, 60:18:0153506:51, 60:18:0153506:52, 60:18:0153506:53, 60:18:0153506:54, 60:18:0153506:55, 60:18:0153506:56, 60:18:0153506:57, 60:18:0153506:58, 60:18:0153506:59, 60:18:0153506:60, 60:18:0153506:61, 60:18:0153506:62, 60:18:0153506:63, 60:18:0153506:64, 60:18:0153506:65, 60:18:0153506:66, 60:18:0153506:67, 60:18:0153506:68, 60:18:0153506:69, 60:18:0153506:70, 60:18:0153506:71, 60:18:0153506:72, 60:18:0153506:73, 60:18:0153506:74, 60:18:0153506:75, 60:18:0153506:76, 60:18:0153506:77, 60:18:0153506:79, 60:18:0153506:81, 60:18:0153506:82, 60:18:0153506:83, 60:18:0153506:84, 60:18:0153506:85, 60:18:0153506:86, 60:18:0153506:89, 60:18:0153506:90, 60:18:0153506:92 так как фактически расположены за границами кадастрового квартала: 60:18:0153506.

16 объектов капитального строительства с кадастровыми номерами 60:18:0000000:864, 60:18:0153501:130, 60:18:0153501:135, 60:18:0153501:137, 60:18:0153501:309, 60:18:0153505:110, 60:18:0153505:122, 60:18:0153505:128, 60:18:0153505:130, 60:18:0153505:158, 60:18:0153505:289, 60:18:0153510:95 включены в карта-план территории в связи с фактическим расположением в квартале 60:18:0153506.

Уточнение границ 14 земельных участков с КН 60:18:0153501:91, 60:18:0153501:92, 60:18:0153501:93, 60:18:0153501:94, 60:18:0153501:95, 60:18:0153501:96, 60:18:0153501:97, 60:18:0153501:98, 60:18:0153501:99, 60:18:0153501:100, 60:18:0153501:101, 60:18:0153501:102, 60:18:0153505:38, 60:18:0153505:97 проведено с учетом границ, существующих на местности и закрепленных с использованием природных объектов или объектов искусственного происхождения. При этом площадь увеличилась не более чем на десять процентов, что является допустимым в соответствии с п.3 ч. 3 ст.42.8 Федерального закона от 24.07.2007 N 221-ФЗ "О кадастровой деятельности".

Исключены из карта-плана 16 объектов капитального строительства с кадастровыми номерами 60:18:0153506:66, 60:18:0153506:70, 60:18:0153506:74, 60:18:0153506:75, 60:18:0153506:76,

60:18:0153506:77, 60:18:0153506:79, 60:18:0153506:81, 60:18:0153506:82, 60:18:0153506:83,

60:18:0153506:84, 60:18:0153506:85, 60:18:0153506:86, 60:18:0153506:89, 60:18:0153506:90,

60:18:0153506:92 так как фактически расположены за границами кадастрового квартала: 60:18:0153506.

16 объектов капитального строительства с кадастровыми номерами 60:18:0000000:864, 60:18:0153501:130, 60:18:0153501:135, 60:18:0153501:137, 60:18:0153501:309, 60:18:0153505:110, 60:18:0153505:122, 60:18:0153505:128, 60:18:0153505:130, 60:18:0153505:158, 60:18:0153505:289, 60:18:0153510:95 включены в карта-план территории в связи с фактическим расположением в квартале 60:18:0153506.

Уточнение границ 14 земельных участков с КН 60:18:0153501:91, 60:18:0153501:92, 60:18:0153501:93, 60:18:0153501:94, 60:18:0153501:95, 60:18:0153501:96, 60:18:0153501:97, 60:18:0153501:98, 60:18:0153501:99, 60:18:0153501:100, 60:18:0153501:101, 60:18:0153501:102, 60:18:0153505:38, 60:18:0153505:97 проведено с учетом границ, существующих на местности и закрепленных с использованием природных объектов или объектов искусственного происхождения. При этом площадь увеличилась не более чем на десять процентов, что является допустимым в соответствии с п.3 ч. 3 ст.42.8 Федерального закона от 24.07.2007 N 221-ФЗ "О кадастровой деятельности".

Уточнение границ 4 земельных участков с КН 60:18:0153506:7, 60:18:0153506:28,60:18:0153506:45,

60:18:0000000:2615 проведено с учетом границ, существующих на местности и закрепленных с использованием природных объектов или объектов искусственного происхождения. При этом площадь земельных участков не изменилась.

Уточняемые 2 земельных участка с КН 60:18:0153506:48, 60:18:0153506:23, межевались в системе координат, отличной от действующей МСК-60, зона 1. При восстановлении границ земельных участков в результате выполнения комплексных кадастровых работ границы земельных участков совпадают с фактически существующими границами на местности. Площадь земельного участка 60:18:0153506:48 и ЗУ60:18:0153506:23, не изменилась, относительно площади данного земельного участка сведения о которой содержатся в Едином государственном реестре недвижимости.

Уточнение границ земельного участка с КН 60:18:0153506:49 проведено с учетом границ, существующих на местности и закрепленных с использованием природных объектов или объектов искусственного происхождения. При этом площадь увеличилась на 500 кв.м., что является допустимым в соответствии с п.2 ч. 3 ст.42.8 Федерального закона от 24.07.2007 N 221-ФЗ (ред. от 02.08.2019) "О кадастровой деятельности".

При уточнении границ 3 земельных участков с КН 60:18:0153506:2, 60:18:0153506:47, 60:18:0153505:89 площадь земельных участков, сведения о которой относительно земельных участков содержатся в ЕГРН, уменьшилась более чем на десять процентов. Сведения о таких земельных участках включаются в карту -план территории при наличии письменного согласия правообладателя таких земельных участков с результатами комплексных кадастровых работ, которое включается в приложение к соответствующей карте-плану территории.

5 земельных участка с КН 60:18:0000000:2615, 60:18:0153501:91, 60:18:0153505:38, 60:18:0153505:97, 60:18:0153505:89 включены в карта - план территории кадастрового квартала 60:18:0153506 из других кадастровых кварталов, в связи с тем, что определено их местоположение по существующим границам на местности

в кадастровом квартале 60:18:0153506 .

Сведения об уточняемых земельных участках

1. Сведения о характерных точках границы уточняемого земельного участка с кадастровым номером 60:18:0153506:23

Зона № 1

Обозначение характерных точек границ	Существующие координаты, м		Уточненные координаты, м		Метод определения координат	Средняя квадратическая погрешность определения координат характерной точки (Mt), м	Формулы, примененные для расчета средней квадратической погрешности определения координат характерной точки (Mt), м
	X	Y	X	Y			
1	2	3	4	5	6	7	8
38	537 894,95	1 264 277,72	537 894,95	1 264 277,72	Фотограмметрический метод	0,10	—
39	537 939,38	1 264 268,38	537 939,38	1 264 268,38			
40	537 982,63	1 264 273,58	537 982,63	1 264 273,58			
41	537 985,05	1 264 303,22	537 985,05	1 264 303,22			
42	537 925,30	1 264 297,57	537 925,30	1 264 297,57			
43	537 899,99	1 264 300,71	537 899,99	1 264 300,71			
38	537 894,95	1 264 277,72	537 894,95	1 264 277,72			

2. Сведения о частях границ уточняемого земельного участка с кадастровым номером 60:18:0153506:23

Обозначение части границ		Горизонтальное проложение (S), м	Описание прохождения части границ	Отметка о наличии земельного спора о местоположении границ земельного участка
от т.	до т.			
1	2	3	4	5
38	39	45,40	—	—
39	40	43,56		
40	41	29,74		
41	42	60,02		
42	43	25,50		
43	38	23,54		

3. Общие сведения об уточняемом земельном участке с кадастровым номером 60:18:0153506:23

№ п/п	Наименование характеристики земельного участка	Значение характеристики
1	2	3
1	2	3

1	2	3
1	Адрес земельного участка	—
	Местоположение земельного участка (при отсутствии присвоенного адреса)	Российская Федерация, Псковская область, Псковский р-н, СП "Середкинская волость" с/с
	Дополнительные сведения о местоположении земельного участка	—
2	Площадь земельного участка ± величина погрешности определения площади ($P \pm \Delta P$), м ²	2428 ± 17
3	Формула, примененная для расчета предельной допустимой погрешности определения площади земельного участка (ΔP), м ²	$3,5 * 0,10 * \sqrt{(2\ 428,00)} = 17$
4	Площадь земельного участка согласно сведениям Единого государственного реестра недвижимости ($P_{\text{кад}}$), м ²	2 428
5	Оценка расхождения P и $P_{\text{кад}}$ ($P - P_{\text{кад}}$), м ²	0
6	Предельный минимальный и максимальный размеры земельного участка ($P_{\text{мин}}$ и $P_{\text{макс}}$), м ²	$P_{\text{мин}} = 500$ $P_{\text{макс}} = 3\ 000$
7	Кадастровый или иной номер (обозначение) здания, сооружения, объекта незавершенного строительства, расположенного на земельном участке	—
8	Иные сведения	—

1. Сведения о характерных точках границы уточняемого земельного участка с кадастровым номером 60:18:0153506:48

Зона № <u>1</u>							
Обозначение характерных точек границ	Существующие координаты, м		Уточненные координаты, м		Метод определения координат	Средняя квадратическая погрешность определения координат характерной точки (M_t), м	Формулы, примененные для расчета средней квадратической погрешности определения координат характерной точки (M_t), м
	X	Y	X	Y			
1	2	3	4	5	6	7	8
158	538 151,92	1 264 088,92	538 151,92	1 264 088,92	Фотограмметрический метод	0,10	—
159	538 146,36	1 264 088,48	538 146,36	1 264 088,48			
160	538 122,70	1 264 085,00	538 122,70	1 264 085,00			
161	538 124,81	1 264 075,58	538 124,81	1 264 075,58			
162	538 091,95	1 264 072,57	538 091,95	1 264 072,57			
163	538 094,85	1 264 039,50	538 094,85	1 264 039,50			

1	2	3	4	5	6	7	8
164	538 131,47	1 264 048,36	538 131,47	1 264 048,36	Фотограмметрический метод	0,10	—
165	538 158,84	1 264 054,19	538 158,84	1 264 054,19			
166	538 154,94	1 264 071,30	538 154,94	1 264 071,30			
167	538 153,56	1 264 080,58	538 153,56	1 264 080,58			
158	538 151,92	1 264 088,92	538 151,92	1 264 088,92			

2. Сведения о частях границ уточняемого земельного участка с кадастровым номером 60:18:0153506:48

Обозначение части границ		Горизонтальное проложение (S), м	Описание прохождения части границ	Отметка о наличии земельного спора о местоположении границ земельного участка
от т.	до т.			
1	2	3	4	5
158	159	5,58	—	—
159	160	23,91		
160	161	9,65		
161	162	33,00		
162	163	33,20		
163	164	37,68		
164	165	27,98		
165	166	17,55		
166	167	9,38		
167	158	8,50		

3. Общие сведения об уточняемом земельном участке с кадастровым номером 60:18:0153506:48

№ п/п	Наименование характеристики земельного участка	Значение характеристики
1	2	3
1	Адрес земельного участка	—
	Местоположение земельного участка (при отсутствии присвоенного адреса)	180530, Российская Федерация, Псковская область, Псковский р-н, Середкинская волость с/п, Середка с, Пушкинская ул, д 39
	Дополнительные сведения о местоположении земельного участка	—
2	Площадь земельного участка ± величина погрешности определения площади ($P \pm \Delta P$), м ²	2124 ± 16
3	Формула, примененная для расчета предельной допустимой погрешности определения площади земельного участка (ΔP), м ²	$3,5 * 0,10 * \sqrt{(2\ 124,00)} = 16$
4	Площадь земельного участка согласно сведениям Единого государственного реестра недвижимости (Ркад), м ²	2 124

1	2	3
5	Оценка расхождения Р и Ркад (Р - Ркад), м ²	0
6	Предельный минимальный и максимальный размеры земельного участка (Рмин и Рмакс), м ²	Рмин = 500 Рмакс = 3 000
7	Кадастровый или иной номер (обозначение) здания, сооружения, объекта незавершенного строительства, расположенного на земельном участке	60:18:0153506:67
8	Иные сведения	—

1. Сведения о характерных точках границы уточняемого земельного участка с кадастровым номером 60:18:0153506:45

Зона № 1							
Обозначение характерных точек границ	Существующие координаты, м		Уточненные координаты, м		Метод определения координат	Средняя квадратическая погрешность определения координат характерной точки (Mt), м	Формулы, примененные для расчета средней квадратической погрешности определения координат характерной точки (Mt), м
	X	Y	X	Y			
1	2	3	4	5	6	7	8
44	—	—	538 172,18	1 263 961,32	Фотограмметрический метод	0,10	$\sqrt{(0,10^2 + 0,10^2)} = 0,10$
н1У	—	—	538 172,05	1 263 982,67			
н2У	—	—	538 118,41	1 263 980,46			
47	—	—	538 118,04	1 263 962,02			
48	—	—	538 157,28	1 263 960,48			
44	—	—	538 172,18	1 263 961,32			

2. Сведения о частях границ уточняемого земельного участка с кадастровым номером 60:18:0153506:45

Обозначение части границ		Горизонтальное проложение (S), м	Описание прохождения части границ	Отметка о наличии земельного спора о местоположении границ земельного участка
от т.	до т.			
1	2	3	4	5
44	н1У	21,35	—	—
н1У	н2У	53,69		
н2У	47	18,44		
47	48	39,27		
48	44	14,92		

3. Общие сведения об уточняемом земельном участке с кадастровым номером 60:18:0153506:45

№ п/п	Наименование характеристики земельного участка	Значение характеристики
1	2	3
1	Адрес земельного участка	—
	Местоположение земельного участка (при отсутствии присвоенного адреса)	180530, Российская Федерация, Псковская область, Псковский р-н, Середкинская волость с/п, Середка с, Пушкинская ул
	Дополнительные сведения о местоположении земельного участка	—
2	Площадь земельного участка ± величина погрешности определения площади ($P \pm \Delta P$), м ²	1100 ± 12
3	Формула, примененная для расчета предельной допустимой погрешности определения площади земельного участка (ΔP), м ²	$3,5 * 0,10 * \sqrt{(1\ 100,00)} = 12$
4	Площадь земельного участка согласно сведениям Единого государственного реестра недвижимости (Ркад), м ²	—
5	Оценка расхождения Р и Ркад ($P - P_{кад}$), м ²	—
6	Предельный минимальный и максимальный размеры земельного участка (Рмин и Рмакс), м ²	Рмин = 500 Рмакс = 3 000
7	Кадастровый или иной номер (обозначение) здания, сооружения, объекта незавершенного строительства, расположенного на земельном участке	60:18:0153501:130
8	Иные сведения	—

1. Сведения о характерных точках границы уточняемого земельного участка с кадастровым номером 60:18:0000000:2615

Зона № <u>1</u>							
Обозначение характерных точек границ	Существующие координаты, м		Уточненные координаты, м		Метод определения координат	Средняя квадратическая погрешность определения координат характерной точки (Mt), м	Формулы, примененные для расчета средней квадратической погрешности определения координат характерной точки (Mt), м
	X	Y	X	Y			
1	2	3	4	5	6	7	8
н1У	—	—	538 172,05	1 263 982,67	Фотограмметрический метод	0,10	$\sqrt{(0,10^2 + 0,10^2)} = 0,10$
н3У	—	—	538 169,43	1 264 003,64			
н4У	—	—	538 117,70	1 263 997,18			
н2У	—	—	538 118,41	1 263 980,46			

1	2	3	4	5	6	7	8
н1У	—	—	538 172,05	1 263 982,67	Фотограмметрический метод	0,10	$\sqrt{(0,10^2 + 0,10^2)} = 0,10$

2. Сведения о частях границ уточняемого земельного участка с кадастровым номером 60:18:0000000:2615

Обозначение части границ		Горизонтальное проложение (S), м	Описание прохождения части границ	Отметка о наличии земельного спора о местоположении границ земельного участка
от т.	до т.			
1	2	3	4	5
н1У	н3У	21,13	—	—
н3У	н4У	52,13		
н4У	н2У	16,74		
н2У	н1У	53,69		

3. Общие сведения об уточняемом земельном участке с кадастровым номером 60:18:0000000:2615

№ п/п	Наименование характеристики земельного участка	Значение характеристики
1	2	3
1	Адрес земельного участка	Псковская область, Псковский район, СП "Середкинская волость", с. Середка, ул. Пушкинская, д.33
	Местоположение земельного участка (при отсутствии присвоенного адреса)	—
	Дополнительные сведения о местоположении земельного участка	—
2	Площадь земельного участка ± величина погрешности определения площади ($P \pm \Delta P$), м ²	1000 ± 11
3	Формула, примененная для расчета предельной допустимой погрешности определения площади земельного участка (ΔP), м ²	$3,5 * 0,10 * \sqrt{(1\ 000,00)} = 11$
4	Площадь земельного участка согласно сведениям Единого государственного реестра недвижимости (Ркад), м ²	1 000
5	Оценка расхождения Р и Ркад ($P - P_{кад}$), м ²	0
6	Предельный минимальный и максимальный размеры земельного участка (Рмин и Рмакс), м ²	Рмин = 500 Рмакс = 3 000
7	Кадастровый или иной номер (обозначение) здания, сооружения, объекта незавершенного строительства, расположенного на земельном участке	60:18:0153506:309
8	Иные сведения	—

1. Сведения о характерных точках границы уточняемого земельного участка с кадастровым номером 60:18:0153506:1

Зона № 1							
Обозначение характерных точек границ	Существующие координаты, м		Уточненные координаты, м		Метод определения координат	Средняя квадратическая погрешность определения координат характерной точки (Mt), м	Формулы, примененные для расчета средней квадратической погрешности определения координат характерной точки (Mt), м
	X	Y	X	Y			
1	2	3	4	5	6	7	8
н10У	—	—	538 088,23	1 264 233,76	Фотограмметрический метод	0,10	$\sqrt{(0,10^2 + 0,10^2)} = 0,10$
н11У	—	—	538 100,73	1 264 200,64			
н12У	—	—	538 056,86	1 264 185,81			
н13У	—	—	538 044,32	1 264 219,62			
н10У	—	—	538 088,23	1 264 233,76			

2. Сведения о частях границ уточняемого земельного участка с кадастровым номером 60:18:0153506:1

Обозначение части границ		Горизонтальное проложение (S), м	Описание прохождения части границ	Отметка о наличии земельного спора о местоположении границ земельного участка
от т.	до т.			
1	2	3	4	5
н10У	н11У	35,40	—	—
н11У	н12У	46,31		
н12У	н13У	36,06		
н13У	н10У	46,13		

3. Общие сведения об уточняемом земельном участке с кадастровым номером 60:18:0153506:1

№ п/п	Наименование характеристики земельного участка	Значение характеристики
1	2	3
1	Адрес земельного участка	—
	Местоположение земельного участка (при отсутствии присвоенного адреса)	Российская Федерация, Псковская область, Псковский р-н, Середкинская волость с/п, Середка с
	Дополнительные сведения о местоположении земельного участка	—
2	Площадь земельного участка ± величина погрешности определения площади (P ± ΔP), м²	1650 ± 14

1	2	3
3	Формула, примененная для расчета предельной допустимой погрешности определения площади земельного участка (ΔP), м ²	$3,5*0,10*\sqrt{(1\ 650,00)} = 14$
4	Площадь земельного участка согласно сведениям Единого государственного реестра недвижимости (Ркад), м ²	1 500
5	Оценка расхождения Р и Ркад (Р - Ркад), м ²	150
6	Предельный минимальный и максимальный размеры земельного участка (Рмин и Рмакс), м ²	Рмин = 500 Рмакс = 3 000
7	Кадастровый или иной номер (обозначение) здания, сооружения, объекта незавершенного строительства, расположенного на земельном участке	60:18:0153506:68
8	Иные сведения	—

1. Сведения о характерных точках границы уточняемого земельного участка с кадастровым номером 60:18:0153506:114

Зона № <u>1</u>							
Обозначение характерных точек границ	Существующие координаты, м		Уточненные координаты, м		Метод определения координат	Средняя квадратическая погрешность определения координат характерной точки (Mt), м	Формулы, примененные для расчета средней квадратической погрешности определения координат характерной точки (Mt), м
	X	Y	X	Y			
1	2	3	4	5	6	7	8
н6У	—	—	538 077,90	1 264 258,42	Фотограмметрический метод	0,10	$\sqrt{(0,10^2 + 0,10^2)} = 0,10$
н5У	—	—	538 061,67	1 264 290,35			
н4У	—	—	538 055,61	1 264 287,91			
н3У	—	—	538 052,86	1 264 294,74			
н7У	—	—	538 036,49	1 264 287,71			
н8У	—	—	538 039,44	1 264 281,81			
н2У	—	—	538 040,77	1 264 235,46			
н1У	—	—	538 073,55	1 264 242,03			
н9У	—	—	538 073,58	1 264 253,75			
н6У	—	—	538 077,90	1 264 258,42			

2. Сведения о частях границ уточняемого земельного участка с кадастровым номером 60:18:0153506:114

Обозначение части границ		Горизонтальное проложение (S), м	Описание прохождения части границ	Отметка о наличии земельного спора о местоположении границ земельного участка
от т.	до т.			

1	2	3	4	5
н6У	н5У	35,82	—	—
н5У	н4У	6,53		
н4У	н3У	7,36		
н3У	н7У	17,82		
н7У	н8У	6,60		
н8У	н2У	46,37		
н2У	н1У	33,43		
н1У	н9У	11,72		
н9У	н6У	6,36		

3. Общие сведения об уточняемом земельном участке с кадастровым номером 60:18:0153506:114

№ п/п	Наименование характеристики земельного участка	Значение характеристики
1	2	3
1	Адрес земельного участка	—
	Местоположение земельного участка (при отсутствии присвоенного адреса)	Российская Федерация, Псковская область, Псковский р-н, Середкинская волость с/п, Середка с, Советский пер
	Дополнительные сведения о местоположении земельного участка	—
2	Площадь земельного участка ± величина погрешности определения площади (P ± ΔP), м²	1650 ± 14
3	Формула, примененная для расчета предельной допустимой погрешности определения площади земельного участка (ΔP), м²	$3,5 * 0,10 * \sqrt{(1\ 650,00)} = 14$
4	Площадь земельного участка согласно сведениям Единого государственного реестра недвижимости (Pкад), м²	1 500
5	Оценка расхождения P и Pкад (P - Pкад), м²	150
6	Предельный минимальный и максимальный размеры земельного участка (Pмин и Pмакс), м²	Pмин = 500 Pмакс = 3 000
7	Кадастровый или иной номер (обозначение) здания, сооружения, объекта незавершенного строительства, расположенного на земельном участке	60:18:0153506:69
8	Иные сведения	—

1. Сведения о характерных точках границы уточняемого земельного участка с кадастровым номером 60:18:0153506:2

Зона № 1							
Обозначение характерных точек границ	Существующие координаты, м		Уточненные координаты, м		Метод определения координат	Средняя квадратическая погрешность определения координат характерной точки (Mt), м	Формулы, примененные для расчета средней квадратической погрешности определения координат характерной точки (Mt), м
	X	Y	X	Y			
1	2	3	4	5	6	7	8
23	—	—	537 870,40	1 264 085,13	Фотограмметрический метод	0,10	$\sqrt{(0,10^2 + 0,10^2)} = 0,10$
24	—	—	537 894,46	1 264 080,53			
25	—	—	537 896,17	1 264 081,38			
26	—	—	537 899,40	1 264 081,02			
27	—	—	537 900,44	1 264 093,09			
74	—	—	537 909,11	1 264 093,41			
н9У	—	—	537 911,13	1 264 111,95			
н10У	—	—	537 877,98	1 264 114,63			
н11У	—	—	537 874,10	1 264 110,75			
23	—	—	537 870,40	1 264 085,13			

2. Сведения о частях границ уточняемого земельного участка с кадастровым номером 60:18:0153506:2

Обозначение части границ		Горизонтальное проложение (S), м	Описание прохождения части границ	Отметка о наличии земельного спора о местоположении границ земельного участка
от т.	до т.			
1	2	3	4	5
23	24	24,50	—	—
24	25	1,91		
25	26	3,25		
26	27	12,11		
27	74	8,68		
74	н9У	18,65		
н9У	н10У	33,26		
н10У	н11У	5,49		
н11У	23	25,89		

3. Общие сведения об уточняемом земельном участке с кадастровым номером 60:18:0153506:2

№ п/п	Наименование характеристики земельного участка	Значение характеристики
1	2	3
1	Адрес земельного участка	—
	Местоположение земельного участка (при отсутствии присвоенного адреса)	180530, Российская Федерация, Псковская область, Псковский р-н, Середкинская волость с/п, Середка с, Ленинская ул, д 8
	Дополнительные сведения о местоположении земельного участка	—
2	Площадь земельного участка ± величина погрешности определения площади ($P \pm \Delta P$), м ²	1055 ± 11
3	Формула, примененная для расчета предельной допустимой погрешности определения площади земельного участка (ΔP), м ²	$3,5 * 0,10 * \sqrt{(1\ 055,00)} = 11$
4	Площадь земельного участка согласно сведениям Единого государственного реестра недвижимости (Ркад), м ²	4 000
5	Оценка расхождения Р и Ркад ($P - P_{кад}$), м ²	2 945
6	Предельный минимальный и максимальный размеры земельного участка (Рмин и Рмакс), м ²	Рмин = 500 Рмакс = 3 000
7	Кадастровый или иной номер (обозначение) здания, сооружения, объекта незавершенного строительства, расположенного на земельном участке	60:18:0153506:64
8	Иные сведения	—

1. Сведения о характерных точках границы уточняемого земельного участка с кадастровым номером 60:18:0153506:27

Зона № <u>1</u>							
Обозначение характерных точек границ	Существующие координаты, м		Уточненные координаты, м		Метод определения координат	Средняя квадратическая погрешность определения координат характерной точки (Mt), м	Формулы, примененные для расчета средней квадратической погрешности определения координат характерной точки (Mt), м
	X	Y	X	Y			
1	2	3	4	5	6	7	8
н217У	—	—	537 943,46	1 264 031,62	Фотограмметрический метод	0,10	$\sqrt{(0,10^2 + 0,10^2)} = 0,10$
н218У	—	—	537 927,83	1 264 030,60			
н219У	—	—	537 927,57	1 264 031,95			
н220У	—	—	537 926,76	1 264 036,88			

1	2	3	4	5	6	7	8
н221У	—	—	537 926,27	1 264 036,80	Фотограмметрический метод	0,10	$\sqrt{(0,10^2 + 0,10^2)} = 0,10$
н222У	—	—	537 927,08	1 264 031,86			
н223У	—	—	537 927,33	1 264 030,57			
н224У	—	—	537 923,51	1 264 030,32			
н225У	—	—	537 921,55	1 264 060,25			
н226У	—	—	537 941,51	1 264 061,56			
н217У	—	—	537 943,46	1 264 031,62			

2. Сведения о частях границ уточняемого земельного участка с кадастровым номером 60:18:0153506:27

Обозначение части границ		Горизонтальное проложение (S), м	Описание прохождения части границ	Отметка о наличии земельного спора о местоположении границ земельного участка
от т.	до т.			
1	2	3	4	5
н217У	н218У	15,66	—	—
н218У	н219У	1,37		
н219У	н220У	5,00		
н220У	н221У	0,50		
н221У	н222У	5,01		
н222У	н223У	1,31		
н223У	н224У	3,83		
н224У	н225У	29,99		
н225У	н226У	20,00		
н226У	н217У	30,00		

3. Общие сведения об уточняемом земельном участке с кадастровым номером 60:18:0153506:27

№ п/п	Наименование характеристики земельного участка	Значение характеристики
1	2	3
1	Адрес земельного участка	—
	Местоположение земельного участка (при отсутствии присвоенного адреса)	180530, Российская Федерация, Псковская область, Псковский р-н, Середкинская волость с/п, Середка с, Колхозный пер, д 4
	Дополнительные сведения о местоположении земельного участка	—
2	Площадь земельного участка ± величина погрешности определения площади ($P \pm \Delta P$), м ²	597 ± 9
3	Формула, примененная для расчета предельной допустимой погрешности определения площади земельного участка (ΔP), м ²	$3,5 * 0,10 * \sqrt{(597,00)} = 9$

1	2	3
4	Площадь земельного участка согласно сведениям Единого государственного реестра недвижимости (Ркад), м ²	100
5	Оценка расхождения Р и Ркад (Р - Ркад), м ²	497
6	Предельный минимальный и максимальный размеры земельного участка (Рмин и Рмакс), м ²	Рмин = 500 Рмакс = 3 000
7	Кадастровый или иной номер (обозначение) здания, сооружения, объекта незавершенного строительства, расположенного на земельном участке	60:18:0153506:87; 60:18:0000000:1892
8	Иные сведения	—

1. Сведения о характерных точках границы уточняемого земельного участка с кадастровым номером 60:18:0153506:28

Зона № <u>1</u>							
Обозначение характерных точек границ	Существующие координаты, м		Уточненные координаты, м		Метод определения координат	Средняя квадратическая погрешность определения координат характерной точки (Mt), м	Формулы, примененные для расчета средней квадратической погрешности определения координат характерной точки (Mt), м
	X	Y	X	Y			
1	2	3	4	5	6	7	8
н12У	—	—	537 932,29	1 264 132,78	Фотограмметрический метод	0,10	$\sqrt{(0,10^2 + 0,10^2)} = 0,10$
н13У	—	—	537 930,66	1 264 145,57			
н14У	—	—	537 946,05	1 264 147,53			
н15У	—	—	537 947,68	1 264 134,74			
н12У	—	—	537 932,29	1 264 132,78			

2. Сведения о частях границ уточняемого земельного участка с кадастровым номером 60:18:0153506:28

Обозначение части границ		Горизонтальное проложение (S), м	Описание прохождения части границ	Отметка о наличии земельного спора о местоположении границ земельного участка
от т.	до т.			
1	2	3	4	5
н12У	н13У	12,89	—	—
н13У	н14У	15,51		
н14У	н15У	12,89		
н15У	н12У	15,51		

3. Общие сведения об уточняемом земельном участке с кадастровым номером 60:18:0153506:28

№ п/п	Наименование характеристики земельного участка	Значение характеристики
1	2	3
1	Адрес земельного участка	—
	Местоположение земельного участка (при отсутствии присвоенного адреса)	180530, Российская Федерация, Псковская область, Псковский р-н, Середкинская волость с/п, Середка с, Колхозный пер, д 3
	Дополнительные сведения о местоположении земельного участка	—
2	Площадь земельного участка ± величина погрешности определения площади ($P \pm \Delta P$), м ²	200 ± 5
3	Формула, примененная для расчета предельной допустимой погрешности определения площади земельного участка (ΔP), м ²	$3,5 * 0,10 * \sqrt{(200,00)} = 5$
4	Площадь земельного участка согласно сведениям Единого государственного реестра недвижимости (Ркад), м ²	200
5	Оценка расхождения Р и Ркад ($P - P_{кад}$), м ²	0
6	Предельный минимальный и максимальный размеры земельного участка (Рмин и Рмакс), м ²	Рмин = 500 Рмакс = 3 000
7	Кадастровый или иной номер (обозначение) здания, сооружения, объекта незавершенного строительства, расположенного на земельном участке	60:18:0153506:78
8	Иные сведения	—

1. Сведения о характерных точках границы уточняемого земельного участка с кадастровым номером 60:18:0153506:29

Зона № <u>1</u>							
Обозначение характерных точек границ	Существующие координаты, м		Уточненные координаты, м		Метод определения координат	Средняя квадратическая погрешность определения координат характерной точки (Mt), м	Формулы, примененные для расчета средней квадратической погрешности определения координат характерной точки (Mt), м
	X	Y	X	Y			
1	2	3	4	5	6	7	8
н16У	—	—	537 973,11	1 264 349,98	Фотограмметрический метод	0,10	$\sqrt{(0,10^2 + 0,10^2)} = 0,10$
н17У	—	—	538 008,85	1 264 380,68			
н18У	—	—	537 986,78	1 264 406,00			
65	—	—	537 963,08	1 264 381,94			

1	2	3	4	5	6	7	8
68	—	—	537 960,23	1 264 384,21	Фотограмметрический метод	0,10	$\sqrt{(0,10^2 + 0,10^2)} = 0,10$
81	—	—	537 955,38	1 264 386,74			
66	—	—	537 949,41	1 264 390,34			
67	—	—	537 945,79	1 264 381,24			
н16У	—	—	537 973,11	1 264 349,98			

2. Сведения о частях границ уточняемого земельного участка с кадастровым номером 60:18:0153506:29

Обозначение части границ		Горизонтальное проложение (S), м	Описание прохождения части границ	Отметка о наличии земельного спора о местоположении границ земельного участка
от т.	до т.			
1	2	3	4	5
н16У	н17У	47,12	—	—
н17У	н18У	33,59		
н18У	65	33,77		
65	68	3,64		
68	81	5,47		
81	66	6,97		
66	67	9,79		
67	н16У	41,52		

3. Общие сведения об уточняемом земельном участке с кадастровым номером 60:18:0153506:29

№ п/п	Наименование характеристики земельного участка	Значение характеристики
1	2	3
1	Адрес земельного участка	—
	Местоположение земельного участка (при отсутствии присвоенного адреса)	Российская Федерация, Псковская область, Псковский р-н, СП "Середкинская волость" с/с, Середка с
	Дополнительные сведения о местоположении земельного участка	—
2	Площадь земельного участка ± величина погрешности определения площади ($P \pm \Delta P$), м ²	1650 ± 14
3	Формула, примененная для расчета предельной допустимой погрешности определения площади земельного участка (ΔP), м ²	$3,5 * 0,10 * \sqrt{(1\ 650,00)} = 14$
4	Площадь земельного участка согласно сведениям Единого государственного реестра недвижимости (Ркад), м ²	1 500
5	Оценка расхождения Р и Ркад ($P - P_{кад}$), м ²	150

1	2	3
6	Пределный минимальный и максимальный размеры земельного участка (Р _{мин} и Р _{макс}), м ²	Р _{мин} = 500 Р _{макс} = 3 000
7	Кадастровый или иной номер (обозначение) здания, сооружения, объекта незавершенного строительства, расположенного на земельном участке	—
8	Иные сведения	—

1. Сведения о характерных точках границы уточняемого земельного участка с кадастровым номером 60:18:0153506:3

Зона № 1							
Обозначение характерных точек границ	Существующие координаты, м		Уточненные координаты, м		Метод определения координат	Средняя квадратическая погрешность определения координат характерной точки (Mt), м	Формулы, примененные для расчета средней квадратической погрешности определения координат характерной точки (Mt), м
	X	Y	X	Y			
1	2	3	4	5	6	7	8
30	—	—	537 879,05	1 264 148,48	Фотограмметрический метод	0,10	—
31	—	—	537 887,72	1 264 147,56			
32	—	—	537 898,14	1 264 147,39			
33	—	—	537 898,21	1 264 148,35			
34	—	—	537 900,84	1 264 148,48			
35	—	—	537 900,89	1 264 168,05			
36	—	—	537 897,34	1 264 174,15			
37	—	—	537 882,00	1 264 176,78			
30	—	—	537 879,05	1 264 148,48			

2. Сведения о частях границ уточняемого земельного участка с кадастровым номером 60:18:0153506:3

Обозначение части границ		Горизонтальное проложение (S), м	Описание прохождения части границ	Отметка о наличии земельного спора о местоположении границ земельного участка
от т.	до т.			
1	2	3	4	5
30	31	8,72	—	—
31	32	10,42		
32	33	0,96		
33	34	2,63		
34	35	19,57		

1	2	3	4	5	6	7	8
н19У	—	—	538 047,66	1 264 333,14	Фотограмметрический метод	0,10	$\sqrt{(0,10^2 + 0,10^2)} = 0,10$
н20У	—	—	538 065,38	1 264 337,02			
н21У	—	—	538 060,67	1 264 390,04			
н22У	—	—	538 017,98	1 264 395,73			
н19У	—	—	538 047,66	1 264 333,14			

2. Сведения о частях границ уточняемого земельного участка с кадастровым номером 60:18:0153506:31

Обозначение части границ		Горизонтальное проложение (S), м	Описание прохождения части границ	Отметка о наличии земельного спора о местоположении границ земельного участка
от т.	до т.			
1	2	3	4	5
н19У	н20У	18,14	—	—
н20У	н21У	53,23		
н21У	н22У	43,07		
н22У	н19У	69,27		

3. Общие сведения об уточняемом земельном участке с кадастровым номером 60:18:0153506:31

№ п/п	Наименование характеристики земельного участка	Значение характеристики
1	2	3
1	Адрес земельного участка	—
	Местоположение земельного участка (при отсутствии присвоенного адреса)	Российская Федерация, Псковская область, Псковский р-н, Середкинская волость с/п, Середка с
	Дополнительные сведения о местоположении земельного участка	—
2	Площадь земельного участка ± величина погрешности определения площади ($P \pm \Delta P$), м ²	1730 ± 15
3	Формула, примененная для расчета предельной допустимой погрешности определения площади земельного участка (ΔP), м ²	$3,5 * 0,10 * \sqrt{(1\ 730,00)} = 15$
4	Площадь земельного участка согласно сведениям Единого государственного реестра недвижимости ($P_{\text{кад}}$), м ²	1 600
5	Оценка расхождения P и $P_{\text{кад}}$ ($P - P_{\text{кад}}$), м ²	130
6	Предельный минимальный и максимальный размеры земельного участка ($P_{\text{мин}}$ и $P_{\text{макс}}$), м ²	$P_{\text{мин}} = 500$ $P_{\text{макс}} = 3\ 000$
7	Кадастровый или иной номер (обозначение) здания, сооружения, объекта незавершенного строительства, расположенного на земельном участке	60:18:0153506:120
8	Иные сведения	—

1. Сведения о характерных точках границы уточняемого земельного участка с кадастровым номером 60:18:0153506:44

Зона № 1							
Обозначение характерных точек границ	Существующие координаты, м		Уточненные координаты, м		Метод определения координат	Средняя квадратическая погрешность определения координат характерной точки (Mt), м	Формулы, примененные для расчета средней квадратической погрешности определения координат характерной точки (Mt), м
	X	Y	X	Y			
1	2	3	4	5	6	7	8
н23У	—	—	538 109,18	1 264 306,85	Фотограмметрический метод	0,10	$\sqrt{(0,10^2 + 0,10^2)} = 0,10$
н24У	—	—	538 094,80	1 264 305,52			
н25У	—	—	538 090,35	1 264 307,20			
н26У	—	—	538 064,79	1 264 304,05			
н27У	—	—	538 067,11	1 264 298,87			
н28У	—	—	538 085,72	1 264 299,48			
н29У	—	—	538 096,12	1 264 262,69			
н30У	—	—	538 117,53	1 264 268,99			
н23У	—	—	538 109,18	1 264 306,85			

2. Сведения о частях границ уточняемого земельного участка с кадастровым номером 60:18:0153506:44

Обозначение части границ		Горизонтальное проложение (S), м	Описание прохождения части границ	Отметка о наличии земельного спора о местоположении границ земельного участка
от т.	до т.			
1	2	3	4	5
н23У	н24У	14,44	—	—
н24У	н25У	4,76		
н25У	н26У	25,75		
н26У	н27У	5,68		
н27У	н28У	18,62		
н28У	н29У	38,23		
н29У	н30У	22,32		
н30У	н23У	38,77		

3. Общие сведения об уточняемом земельном участке с кадастровым номером 60:18:0153506:44

№ п/п	Наименование характеристики земельного участка	Значение характеристики
1	2	3

1	2	3
1	Адрес земельного участка	—
	Местоположение земельного участка (при отсутствии присвоенного адреса)	Российская Федерация, Псковская область, Псковский р-н, Середкинская волость с/п, Середка с
	Дополнительные сведения о местоположении земельного участка	—
2	Площадь земельного участка ± величина погрешности определения площади ($P \pm \Delta P$), м ²	1100 ± 12
3	Формула, примененная для расчета предельной допустимой погрешности определения площади земельного участка (ΔP), м ²	$3,5 * 0,10 * \sqrt{(1\ 100,00)} = 12$
4	Площадь земельного участка согласно сведениям Единого государственного реестра недвижимости ($P_{\text{кад}}$), м ²	1 000
5	Оценка расхождения P и $P_{\text{кад}}$ ($P - P_{\text{кад}}$), м ²	100
6	Предельный минимальный и максимальный размеры земельного участка ($P_{\text{мин}}$ и $P_{\text{макс}}$), м ²	$P_{\text{мин}} = 500$ $P_{\text{макс}} = 3\ 000$
7	Кадастровый или иной номер (обозначение) здания, сооружения, объекта незавершенного строительства, расположенного на земельном участке	60:18:0153505:128
8	Иные сведения	—

1. Сведения о характерных точках границы уточняемого земельного участка с кадастровым номером 60:18:0153506:47

Зона № 1							
Обозначение характерных точек границ	Существующие координаты, м		Уточненные координаты, м		Метод определения координат	Средняя квадратическая погрешность определения координат характерной точки (M_t), м	Формулы, примененные для расчета средней квадратической погрешности определения координат характерной точки (M_t), м
	X	Y	X	Y			
1	2	3	4	5	6	7	8
н31У	—	—	538 126,24	1 264 220,33	Фотограмметрический метод	0,10	$\sqrt{(0,10^2 + 0,10^2)} = 0,10$
н30У	—	—	538 117,53	1 264 268,99			
н29У	—	—	538 096,12	1 264 262,69			
н32У	—	—	538 085,60	1 264 259,63			
н33У	—	—	538 119,65	1 264 193,78			
н34У	—	—	538 130,42	1 264 196,50			

1	2	3	4	5	6	7	8
н31У	—	—	538 126,24	1 264 220,33	Фотограмметрический метод	0,10	$\sqrt{(0,10^2 + 0,10^2)} = 0,10$

2. Сведения о частях границ уточняемого земельного участка с кадастровым номером 60:18:0153506:47

Обозначение части границ		Горизонтальное проложение (S), м	Описание прохождения части границ	Отметка о наличии земельного спора о местоположении границ земельного участка
от т.	до т.			
1	2	3	4	5
н31У	н30У	49,43	—	—
н30У	н29У	22,32		
н29У	н32У	10,96		
н32У	н33У	74,13		
н33У	н34У	11,11		
н34У	н31У	24,19		

3. Общие сведения об уточняемом земельном участке с кадастровым номером 60:18:0153506:47

№ п/п	Наименование характеристики земельного участка	Значение характеристики
1	2	3
1	Адрес земельного участка	—
	Местоположение земельного участка (при отсутствии присвоенного адреса)	Российская Федерация, Псковская область, Псковский р-н, Середкинская волость с/п, Середка с
	Дополнительные сведения о местоположении земельного участка	—
2	Площадь земельного участка ± величина погрешности определения площади ($P \pm \Delta P$), м ²	1620 ± 14
3	Формула, примененная для расчета предельной допустимой погрешности определения площади земельного участка (ΔP), м ²	$3,5 * 0,10 * \sqrt{(1\ 620,00)} = 14$
4	Площадь земельного участка согласно сведениям Единого государственного реестра недвижимости (Ркад), м ²	1 800
5	Оценка расхождения P и Ркад (P - Ркад), м ²	180
6	Предельный минимальный и максимальный размеры земельного участка (Рмин и Рмакс), м ²	Рмин = 500 Рмакс = 3 000
7	Кадастровый или иной номер (обозначение) здания, сооружения, объекта незавершенного строительства, расположенного на земельном участке	—
8	Иные сведения	—

1. Сведения о характерных точках границы уточняемого земельного участка с кадастровым номером 60:18:0153506:49

Зона № 1							
Обозначение характерных точек границ	Существующие координаты, м		Уточненные координаты, м		Метод определения координат	Средняя квадратическая погрешность определения координат характерной точки (Mt), м	Формулы, примененные для расчета средней квадратической погрешности определения координат характерной точки (Mt), м
	X	Y	X	Y			
1	2	3	4	5	6	7	8
н35У	—	—	538 103,02	1 264 345,26	Фотограмметрический метод	0,10	$\sqrt{(0,10^2 + 0,10^2)} = 0,10$
н36У	—	—	538 102,31	1 264 358,21			
н37У	—	—	538 104,14	1 264 358,21			
н38У	—	—	538 103,31	1 264 376,71			
н39У	—	—	538 099,86	1 264 380,53			
н40У	—	—	538 095,18	1 264 382,59			
н21У	—	—	538 060,67	1 264 390,04			
н20У	—	—	538 065,38	1 264 337,02			
н35У	—	—	538 103,02	1 264 345,26			

2. Сведения о частях границ уточняемого земельного участка с кадастровым номером 60:18:0153506:49

Обозначение части границ		Горизонтальное проложение (S), м	Описание прохождения части границ	Отметка о наличии земельного спора о местоположении границ земельного участка
от т.	до т.			
1	2	3	4	5
н35У	н36У	12,97	—	—
н36У	н37У	1,83		
н37У	н38У	18,52		
н38У	н39У	5,15		
н39У	н40У	5,11		
н40У	н21У	35,30		
н21У	н20У	53,23		
н20У	н35У	38,53		

3. Общие сведения об уточняемом земельном участке с кадастровым номером 60:18:0153506:49

№ п/п	Наименование характеристики земельного участка	Значение характеристики
1	2	3
1	2	3

1	2	3
1	Адрес земельного участка	—
	Местоположение земельного участка (при отсутствии присвоенного адреса)	Российская Федерация, Псковская область, Псковский р-н, Середкинская волость с/п, Середка с, Пушкинская ул
	Дополнительные сведения о местоположении земельного участка	—
2	Площадь земельного участка ± величина погрешности определения площади ($P \pm \Delta P$), м ²	1770 ± 15
3	Формула, примененная для расчета предельной допустимой погрешности определения площади земельного участка (ΔP), м ²	$3,5 * 0,10 * \sqrt{(1\ 770,00)} = 15$
4	Площадь земельного участка согласно сведениям Единого государственного реестра недвижимости ($P_{\text{кад}}$), м ²	1 400
5	Оценка расхождения P и $P_{\text{кад}}$ ($P - P_{\text{кад}}$), м ²	370
6	Предельный минимальный и максимальный размеры земельного участка ($P_{\text{мин}}$ и $P_{\text{макс}}$), м ²	$P_{\text{мин}} = 500$ $P_{\text{макс}} = 3\ 000$
7	Кадастровый или иной номер (обозначение) здания, сооружения, объекта незавершенного строительства, расположенного на земельном участке	60:18:0000000:864
8	Иные сведения	—

1. Сведения о характерных точках границы уточняемого земельного участка с кадастровым номером 60:18:0153506:50

Зона № 1							
Обозначение характерных точек границ	Существующие координаты, м		Уточненные координаты, м		Метод определения координат	Средняя квадратическая погрешность определения координат характерной точки (M_t), м	Формулы, примененные для расчета средней квадратической погрешности определения координат характерной точки (M_t), м
	X	Y	X	Y			
1	2	3	4	5	6	7	8
н41У	—	—	538 151,63	1 264 001,42	Фотограмметрический метод	0,10	$\sqrt{(0,10^2 + 0,10^2)} = 0,10$
н42У	—	—	538 147,97	1 264 026,06			
н43У	—	—	538 126,07	1 264 021,84			
н44У	—	—	538 128,54	1 263 998,54			
н41У	—	—	538 151,63	1 264 001,42			

2. Сведения о частях границ уточняемого земельного участка с кадастровым номером 60:18:0153506:50

Обозначение части границ		Горизонтальное проложение (S), м	Описание прохождения части границ	Отметка о наличии земельного спора о местоположении границ земельного участка
от т.	до т.			
1	2	3	4	5
н41У	н42У	24,91	—	—
н42У	н43У	22,30		
н43У	н44У	23,43		
н44У	н41У	23,27		

3. Общие сведения об уточняемом земельном участке с кадастровым номером 60:18:0153506:50

№ п/п	Наименование характеристики земельного участка	Значение характеристики
1	2	3
1	Адрес земельного участка	—
	Местоположение земельного участка (при отсутствии присвоенного адреса)	Российская Федерация, Псковская область, Псковский р-н, Середкинская волость с/п, Середка с
	Дополнительные сведения о местоположении земельного участка	—
2	Площадь земельного участка ± величина погрешности определения площади (P ± ΔP), м ²	550 ± 8
3	Формула, примененная для расчета предельной допустимой погрешности определения площади земельного участка (ΔP), м ²	$3,5*0,10*\sqrt{(550,00)} = 8$
4	Площадь земельного участка согласно сведениям Единого государственного реестра недвижимости (Pкад), м ²	500
5	Оценка расхождения P и Pкад (P - Pкад), м ²	50
6	Предельный минимальный и максимальный размеры земельного участка (Pмин и Pмакс), м ²	Pмин = 500 Pмакс = 3 000
7	Кадастровый или иной номер (обозначение) здания, сооружения, объекта незавершенного строительства, расположенного на земельном участке	—
8	Иные сведения	—

1. Сведения о характерных точках границы уточняемого земельного участка с кадастровым номером 60:18:0153506:7

Зона № 1							
Обозначение характерных точек границ	Существующие координаты, м		Уточненные координаты, м		Метод определения координат	Средняя квадратическая погрешность определения координат характерной точки (Mt), м	Формулы, примененные для расчета средней квадратической погрешности определения координат характерной точки (Mt), м
	X	Y	X	Y			
1	2	3	4	5	6	7	8
н45У	—	—	537 863,66	1 263 994,59	Фотограмметрический метод	0,10	$\sqrt{(0,10^2 + 0,10^2)} = 0,10$
н46У	—	—	537 865,81	1 264 014,47			
н47У	—	—	537 895,64	1 264 011,26			
н48У	—	—	537 893,49	1 263 991,37			
н45У	—	—	537 863,66	1 263 994,59			

2. Сведения о частях границ уточняемого земельного участка с кадастровым номером 60:18:0153506:7

Обозначение части границ		Горизонтальное проложение (S), м	Описание прохождения части границ	Отметка о наличии земельного спора о местоположении границ земельного участка
от т.	до т.			
1	2	3	4	5
н45У	н46У	20,00	—	—
н46У	н47У	30,00		
н47У	н48У	20,01		
н48У	н45У	30,00		

3. Общие сведения об уточняемом земельном участке с кадастровым номером 60:18:0153506:7

№ п/п	Наименование характеристики земельного участка	Значение характеристики
1	2	3
1	Адрес земельного участка	—
	Местоположение земельного участка (при отсутствии присвоенного адреса)	180530, Российская Федерация, Псковская область, Псковский р-н, Середкинская волость с/п, Середка с, Ленинская ул, д 2
	Дополнительные сведения о местоположении земельного участка	—
2	Площадь земельного участка ± величина погрешности определения площади ($P \pm \Delta P$), м ²	600 ± 9

1	2	3
3	Формула, примененная для расчета предельной допустимой погрешности определения площади земельного участка (ΔP), м ²	$3,5*0,10*\sqrt{(600,00)} = 9$
4	Площадь земельного участка согласно сведениям Единого государственного реестра недвижимости (Ркад), м ²	600
5	Оценка расхождения Р и Ркад (Р - Ркад), м ²	0
6	Предельный минимальный и максимальный размеры земельного участка (Рмин и Рмакс), м ²	Рмин = 500 Рмакс = 3 000
7	Кадастровый или иной номер (обозначение) здания, сооружения, объекта незавершенного строительства, расположенного на земельном участке	60:18:0153506:59
8	Иные сведения	—

1. Сведения о характерных точках границы уточняемого земельного участка с кадастровым номером 60:18:0153506:8

Зона № 1

Обозначение характерных точек границ	Существующие координаты, м		Уточненные координаты, м		Метод определения координат	Средняя квадратическая погрешность определения координат характерной точки (Mt), м	Формулы, примененные для расчета средней квадратической погрешности определения координат характерной точки (Mt), м
	X	Y	X	Y			
1	2	3	4	5	6	7	8
н49У	—	—	537 949,55	1 264 056,81	Фотограмметрический метод	0,10	$\sqrt{(0,10^2 + 0,10^2)} = 0,10$
н50У	—	—	537 948,82	1 264 063,96			
н51У	—	—	537 952,84	1 264 064,43			
н52У	—	—	537 953,07	1 264 062,42			
н53У	—	—	537 957,49	1 264 063,18			
н54У	—	—	537 958,13	1 264 059,89			
н55У	—	—	537 964,50	1 264 060,79			
н56У	—	—	537 962,92	1 264 070,99			
н57У	—	—	537 962,43	1 264 070,91			
н58У	—	—	537 963,93	1 264 061,21			
н59У	—	—	537 958,53	1 264 060,46			
н60У	—	—	537 957,88	1 264 063,76			
н61У	—	—	537 953,51	1 264 063,00			

1	2	3	4	5	6	7	8
н62У	—	—	537 953,27	1 264 064,99	Фотограмметрический метод	0,10	$\sqrt{(0,10^2 + 0,10^2)} = 0,10$
н63У	—	—	537 948,77	1 264 064,47			
н64У	—	—	537 946,74	1 264 084,16			
н65У	—	—	537 966,64	1 264 086,21			
н66У	—	—	537 969,45	1 264 058,85			
н49У	—	—	537 949,55	1 264 056,81			

2. Сведения о частях границ уточняемого земельного участка с кадастровым номером 60:18:0153506:8

Обозначение части границ		Горизонтальное проложение (S), м	Описание прохождения части границ	Отметка о наличии земельного спора о местоположении границ земельного участка
от т.	до т.			
1	2	3	4	5
н49У	н50У	7,19	—	—
н50У	н51У	4,05		
н51У	н52У	2,02		
н52У	н53У	4,48		
н53У	н54У	3,35		
н54У	н55У	6,43		
н55У	н56У	10,32		
н56У	н57У	0,50		
н57У	н58У	9,82		
н58У	н59У	5,45		
н59У	н60У	3,36		
н60У	н61У	4,44		
н61У	н62У	2,00		
н62У	н63У	4,53		
н63У	н64У	19,79		
н64У	н65У	20,01		
н65У	н66У	27,50		
н66У	н49У	20,00		

3. Общие сведения об уточняемом земельном участке с кадастровым номером 60:18:0153506:8

№ п/п	Наименование характеристики земельного участка	Значение характеристики
1	2	3

1	2	3
1	Адрес земельного участка	—
	Местоположение земельного участка (при отсутствии присвоенного адреса)	180530, Российская Федерация, Псковская область, Псковский р-н, Середкинская волость с/п, Середка с, Колхозный пер, д 7, кв 2
	Дополнительные сведения о местоположении земельного участка	—
2	Площадь земельного участка ± величина погрешности определения площади ($P \pm \Delta P$), м ²	535 ± 8
3	Формула, примененная для расчета предельной допустимой погрешности определения площади земельного участка (ΔP), м ²	$3,5*0,10*\sqrt{(535,00)} = 8$
4	Площадь земельного участка согласно сведениям Единого государственного реестра недвижимости (Ркад), м ²	500
5	Оценка расхождения P и Ркад (P - Ркад), м ²	35
6	Предельный минимальный и максимальный размеры земельного участка (Рмин и Рмакс), м ²	Рмин = 500 Рмакс = 3 000
7	Кадастровый или иной номер (обозначение) здания, сооружения, объекта незавершенного строительства, расположенного на земельном участке	60:18:0153506:91; 60:18:0000000:1892
8	Иные сведения	—

1. Сведения о характерных точках границы уточняемого земельного участка с кадастровым номером 60:18:0153501:91

Зона № 1							
Обозначение характерных точек границ	Существующие координаты, м		Уточненные координаты, м		Метод определения координат	Средняя квадратическая погрешность определения координат характерной точки (Mt), м	Формулы, примененные для расчета средней квадратической погрешности определения координат характерной точки (Mt), м
	X	Y	X	Y			
1	2	3	4	5	6	7	8
63	—	—	538 176,24	1 263 931,96	Фотограмметрический метод	0,10	$\sqrt{(0,10^2 + 0,10^2)} = 0,10$
н153У	—	—	538 177,25	1 263 905,18			
н154У	—	—	538 117,59	1 263 905,13			
н155У	—	—	538 117,63	1 263 929,98			
59	—	—	538 146,91	1 263 930,01			
58	—	—	538 156,95	1 263 931,17			

1	2	3	4	5	6	7	8
57	—	—	538 171,75	1 263 931,18	Фотограмметрический метод	0,10	$\sqrt{(0,10^2 + 0,10^2)} = 0,10$
63	—	—	538 176,24	1 263 931,96			

2. Сведения о частях границ уточняемого земельного участка с кадастровым номером 60:18:0153501:91

Обозначение части границ		Горизонтальное проложение (S), м	Описание прохождения части границ	Отметка о наличии земельного спора о местоположении границ земельного участка
от т.	до т.			
1	2	3	4	5
63	н153У	26,80	—	—
н153У	н154У	59,66		
н154У	н155У	24,85		
н155У	59	29,28		
59	58	10,11		
58	57	14,80		
57	63	4,56		

3. Общие сведения об уточняемом земельном участке с кадастровым номером 60:18:0153501:91

№ п/п	Наименование характеристики земельного участка	Значение характеристики
1	2	3
1	Адрес земельного участка	—
	Местоположение земельного участка (при отсутствии присвоенного адреса)	Российская Федерация, Псковская область, Псковский р-н, СП "Середкинская волость" с/с, Середка с, Хоботова ул, д 29
	Дополнительные сведения о местоположении земельного участка	—
2	Площадь земельного участка ± величина погрешности определения площади (P ± ΔP), м²	1500 ± 14
3	Формула, примененная для расчета предельной допустимой погрешности определения площади земельного участка (ΔP), м²	$3,5 * 0,10 * \sqrt{(1\ 500,00)} = 14$
4	Площадь земельного участка согласно сведениям Единого государственного реестра недвижимости (Pкад), м²	1 450
5	Оценка расхождения P и Pкад (P - Pкад), м²	50
6	Предельный минимальный и максимальный размеры земельного участка (Pмин и Pмакс), м²	Pмин = 500 Pмакс = 3 000
7	Кадастровый или иной номер (обозначение) здания, сооружения, объекта незавершенного строительства, расположенного на земельном участке	60:18:0153510:95
8	Иные сведения	—

1. Сведения о характерных точках границы уточняемого земельного участка с кадастровым номером 60:18:0153505:97

Зона № 1							
Обозначение характерных точек границ	Существующие координаты, м		Уточненные координаты, м		Метод определения координат	Средняя квадратическая погрешность определения координат характерной точки (Mt), м	Формулы, примененные для расчета средней квадратической погрешности определения координат характерной точки (Mt), м
	X	Y	X	Y			
1	2	3	4	5	6	7	8
нЗУ	—	—	538 169,43	1 264 003,64	Фотограмметрический метод	0,10	$\sqrt{(0,10^2 + 0,10^2)} = 0,10$
н156У	—	—	538 164,32	1 264 029,20			
н42У	—	—	538 147,97	1 264 026,06			
н41У	—	—	538 151,63	1 264 001,42			
нЗУ	—	—	538 169,43	1 264 003,64			

2. Сведения о частях границ уточняемого земельного участка с кадастровым номером 60:18:0153505:97

Обозначение части границ		Горизонтальное проложение (S), м	Описание прохождения части границ	Отметка о наличии земельного спора о местоположении границ земельного участка
от т.	до т.			
1	2	3	4	5
нЗУ	н156У	26,07	—	—
н156У	н42У	16,65		
н42У	н41У	24,91		
н41У	нЗУ	17,94		

3. Общие сведения об уточняемом земельном участке с кадастровым номером 60:18:0153505:97

№ п/п	Наименование характеристики земельного участка	Значение характеристики
1	2	3
1	Адрес земельного участка	—
	Местоположение земельного участка (при отсутствии присвоенного адреса)	Российская Федерация, Псковская область, Псковский р-н, Середкинская волость с/п, Середка с
	Дополнительные сведения о местоположении земельного участка	—
2	Площадь земельного участка ± величина погрешности определения площади ($P \pm \Delta P$), м ²	440 ± 7

1	2	3
3	Формула, примененная для расчета предельной допустимой погрешности определения площади земельного участка (ΔP), м ²	$3,5*0,10*\sqrt{(440,00)} = 7$
4	Площадь земельного участка согласно сведениям Единого государственного реестра недвижимости (Ркад), м ²	400
5	Оценка расхождения Р и Ркад (Р - Ркад), м ²	40
6	Предельный минимальный и максимальный размеры земельного участка (Рмин и Рмакс), м ²	Рмин = 500 Рмакс = 3 000
7	Кадастровый или иной номер (обозначение) здания, сооружения, объекта незавершенного строительства, расположенного на земельном участке	60:18:0153501:135
8	Иные сведения	—

1. Сведения о характерных точках границы уточняемого земельного участка с кадастровым номером 60:18:0153505:38

Зона № <u>1</u>							
Обозначение характерных точек границ	Существующие координаты, м		Уточненные координаты, м		Метод определения координат	Средняя квадратическая погрешность определения координат характерной точки (Mt), м	Формулы, примененные для расчета средней квадратической погрешности определения координат характерной точки (Mt), м
	X	Y	X	Y			
1	2	3	4	5	6	7	8
н157У	—	—	538 100,73	1 264 309,14	Фотограмметрический метод	0,10	$\sqrt{(0,10^2 + 0,10^2)} = 0,10$
н158У	—	—	538 090,35	1 264 307,20			
н159У	—	—	538 088,43	1 264 317,43			
н160У	—	—	538 098,81	1 264 319,38			
н157У	—	—	538 100,73	1 264 309,14			

2. Сведения о частях границ уточняемого земельного участка с кадастровым номером 60:18:0153505:38

Обозначение части границ		Горизонтальное проложение (S), м	Описание прохождения части границ	Отметка о наличии земельного спора о местоположении границ земельного участка
от т.	до т.			
1	2	3	4	5
н157У	н158У	10,56	—	—
н158У	н159У	10,41		
н159У	н160У	10,56		
н160У	н157У	10,42		

3. Общие сведения об уточняемом земельном участке с кадастровым номером 60:18:0153505:38

№ п/п	Наименование характеристики земельного участка	Значение характеристики
1	2	3
1	Адрес земельного участка	—
	Местоположение земельного участка (при отсутствии присвоенного адреса)	180530, Российская Федерация, Псковская область, Псковский р-н, Середкинская волость с/п, Середка с, Пушкинская ул, д 47
	Дополнительные сведения о местоположении земельного участка	—
2	Площадь земельного участка ± величина погрешности определения площади ($P \pm \Delta P$), м ²	110 ± 4
3	Формула, примененная для расчета предельной допустимой погрешности определения площади земельного участка (ΔP), м ²	$3,5 * 0,10 * \sqrt{(110,00)} = 4$
4	Площадь земельного участка согласно сведениям Единого государственного реестра недвижимости (Ркад), м ²	100
5	Оценка расхождения Р и Ркад ($P - P_{кад}$), м ²	10
6	Предельный минимальный и максимальный размеры земельного участка (Рмин и Рмакс), м ²	Рмин = 500 Рмакс = 3 000
7	Кадастровый или иной номер (обозначение) здания, сооружения, объекта незавершенного строительства, расположенного на земельном участке	60:18:0153505:130
8	Иные сведения	—

1. Сведения о характерных точках границы уточняемого земельного участка с кадастровым номером 60:18:0153505:89

Зона № 1							
Обозначение характерных точек границ	Существующие координаты, м		Уточненные координаты, м		Метод определения координат	Средняя квадратическая погрешность определения координат характерной точки (Mt), м	Формулы, примененные для расчета средней квадратической погрешности определения координат характерной точки (Mt), м
	X	Y	X	Y			
1	2	3	4	5	6	7	8
н209У	—	—	537 952,26	1 264 029,63	Фотограмметрический метод	0,10	$\sqrt{(0,10^2 + 0,10^2)} = 0,10$
н210У	—	—	537 969,99	1 264 024,88			
н211У	—	—	537 974,97	1 264 025,29			
н212У	—	—	537 980,32	1 264 028,39			

1	2	3	4	5	6	7	8
н213У	—	—	537 984,61	1 264 032,64	Фотограмметрический метод	0,10	$\sqrt{(0,10^2 + 0,10^2)} = 0,10$
н214У	—	—	537 991,55	1 264 040,76			
н215У	—	—	538 002,54	1 264 054,64			
н216У	—	—	538 008,90	1 264 062,91			
н66У	—	—	537 969,45	1 264 058,85			
н49У	—	—	537 949,55	1 264 056,81			
н209У	—	—	537 952,26	1 264 029,63			

2. Сведения о частях границ уточняемого земельного участка с кадастровым номером 60:18:0153505:89

Обозначение части границ		Горизонтальное проложение (S), м	Описание прохождения части границ	Отметка о наличии земельного спора о местоположении границ земельного участка
от т.	до т.			
1	2	3	4	5
н209У	н210У	18,36	—	—
н210У	н211У	5,00		
н211У	н212У	6,18		
н212У	н213У	6,04		
н213У	н214У	10,68		
н214У	н215У	17,70		
н215У	н216У	10,43		
н216У	н66У	39,66		
н66У	н49У	20,00		
н49У	н209У	27,31		

3. Общие сведения об уточняемом земельном участке с кадастровым номером 60:18:0153505:89

№ п/п	Наименование характеристики земельного участка	Значение характеристики
1	2	3
1	Адрес земельного участка	—
	Местоположение земельного участка (при отсутствии присвоенного адреса)	180530, Российская Федерация, Псковская область, Псковский р-н, Середкинская волость с/п, Середка с, Колхозный пер, д 9
	Дополнительные сведения о местоположении земельного участка	—
2	Площадь земельного участка ± величина погрешности определения площади (P ± ΔP), м²	1400 ± 13
3	Формула, примененная для расчета предельной допустимой погрешности определения площади земельного участка (ΔP), м²	$3,5 * 0,10 * \sqrt{(1\ 400,00)} = 13$

1	2	3
4	Площадь земельного участка согласно сведениям Единого государственного реестра недвижимости (Ркад), м ²	1 500
5	Оценка расхождения Р и Ркад (Р - Ркад), м ²	100
6	Предельный минимальный и максимальный размеры земельного участка (Рмин и Рмакс), м ²	Рмин = 500 Рмакс = 3 000
7	Кадастровый или иной номер (обозначение) здания, сооружения, объекта незавершенного строительства, расположенного на земельном участке	60:18:0153505:289
8	Иные сведения	—

Сведения об образуемых земельных участках

1. Сведения о характерных точках границ образуемых земельных участков

Обозначение земельного участка _____

Зона № _____

Обозначение характерных точек границ	Координаты, м		Метод определения координат	Средняя квадратическая погрешность определения координат характерной точки (Mt), м	Формулы, примененные для расчета средней квадратической погрешности определения координат характерной точки (Mt), м
	X	Y			
1	2	3	4	5	6

2. Сведения о частях границ образуемых земельных участков

Обозначение земельного участка _____

Обозначение части границ		Горизонтальное проложение (S), м	Описание прохождения части границ	Отметка о наличии земельного спора о местоположении границ земельного участка
от т.	до т.			
1	2	3	4	5

3. Общие сведения об образуемых земельных участках

Обозначение земельного участка _____

№ п/п	Наименование характеристики земельного участка	Значение характеристики
1	2	3
1	Адрес земельного участка	
2	Категория земель	
3	Вид разрешенного использования	
4	Площадь земельного участка ± величина погрешности определения площади (P ± ΔP), м ²	
5	Формула, примененная для расчета предельной допустимой погрешности определения площади земельного участка (ΔP), м ²	
6	Предельный минимальный и максимальный размеры земельного участка (P _{мин}) и (P _{макс}), м ²	P _{мин} = P _{макс} =
7	Кадастровый или иной номер (обозначение) здания, сооружения, объекта незавершенного строительства, расположенного на земельном участке	

1	2	3
8	Кадастровые номера исходных земельных участков	
	Иное	
9	Иные сведения	
4. Сведения о земельных участках, посредством которых обеспечивается доступ (проход или проезд от земельных участков общего пользования) к образуемым земельным участкам		
№ п/п	Кадастровый номер или обозначение земельного участка, для которого обеспечивается доступ	Кадастровый номер или обозначение земельного участка, посредством которого обеспечивается доступ
1	2	3

**Сведения об уточняемых земельных участках,
необходимые для исправления реестровых ошибок в сведениях о местоположении их границ**

1. Сведения о характерных точках границы уточняемого земельного участка с кадастровым номером _____

Зона № _____							
Обозначение характерных точек границ	Существующие координаты, м		Уточненные координаты, м		Метод определения координат	Средняя квадратическая погрешность определения координат характерной точки (Mt), м	Формулы, примененные для расчета средней квадратической погрешности определения координат характерной точки (Mt), м
	X	Y	X	Y			
1	2	3	4	5	6	7	8

2. Сведения о частях границ уточняемого земельного участка с кадастровым номером _____

Обозначение части границ		Горизонтальное проложение (S), м	Описание прохождения части границ	Отметка о наличии земельного спора о местоположении границ земельного участка
от т.	до т.			
1	2	3	4	5

3. Характеристики уточняемого земельного участка с кадастровым номером _____

№ п/п	Наименование характеристики земельного участка	Значение характеристики
1	2	3
1	Площадь земельного участка ± величина погрешности определения площади ($P \pm \Delta P$), м ²	
2	Формула, примененная для расчета предельной допустимой погрешности определения площади земельного участка (ΔP), м ²	
3	Иные сведения	

Описание местоположения здания, сооружения, объекта незавершенного строительства на земельном участке

1. Сведения о характерных точках контура

вид объекта недвижимости (здание, сооружение, объект незавершенного строительства) _____

кадастровый номер (обозначение) 60:18:0153501:130

Зона № 1

Номер контура	Номера характерных точек контура	Существующие			Уточненные			Метод определения координат	Средняя квадратическая погрешность определения координат характерной точки (Mt), м	Формулы, примененные для расчета средней квадратической погрешности определения координат характерной точки (Mt), м
		координаты, м		R, м	координаты, м		R, м			
		X	Y		X	Y				
1	2	3	4	5	6	7	8	9	10	11
—	н50	—	—	—	538 154,10	1 263 965,63	—	Фотограмметрический метод	0,10	$\sqrt{(0,10^2 + 0,10^2)} = 0,10$
	н60	—	—	—	538 153,20	1 263 974,26	—			
	н70	—	—	—	538 146,58	1 263 973,56	—			
	н80	—	—	—	538 147,49	1 263 964,93	—			
	н50	—	—	—	538 154,10	1 263 965,63	—			

2. Характеристики здания, сооружения, объекта незавершенного строительства с кадастровым номером (обозначением) 60:18:0153501:130

№ п/п	Наименование характеристики	Значение характеристики
1	2	3
1	Вид объекта недвижимости	Здание
2	Ранее присвоенный государственный учетный номер здания, сооружения, объекта незавершенного строительства (кадастровый, инвентарный или условный номер)	—
3	Кадастровый номер земельного участка (земельных участков), в границах которого (которых) расположено здание, сооружение, объект незавершенного строительства	60:18:0153506:45

1	2	3
4	Номер кадастрового квартала (кадастровых кварталов), в пределах которого (которых) расположено здание, сооружение, объекта незавершенного строительства	60:18:0153506
5	Адрес здания, сооружения, объекта незавершенного строительства	Псковская область, Псковский район, СП "Середкинская волость", с. Середка, ул. Пушкинская, д. 31
	Местоположение здания, сооружения, объекта незавершенного строительства	—
	Дополнительные сведения о местоположении	—
6	Иные сведения	—

1. Сведения о характерных точках контура

вид объекта недвижимости (здание, сооружение, объект незавершенного строительства)

кадастровый номер (обозначение) 60:18:0153506:125

Зона № 1

Номер контура	Номера характерных точек контура	Существующие			Уточненные			Метод определения координат	Средняя квадратическая погрешность определения координат характерной точки (Mt), м	Формулы, примененные для расчета средней квадратической погрешности определения координат характерной точки (Mt), м
		координаты, м		R, м	координаты, м		R, м			
		X	Y		X	Y				
1	2	3	4	5	6	7	8	9	10	11
—	н67О	—	—	—	537 899,70	1 264 191,44	—	Фотограмметрический метод	0,10	$\sqrt{(0,10^2 + 0,10^2)} = 0,10$
	н68О	—	—	—	537 900,95	1 264 201,82	—			
	н69О	—	—	—	537 893,11	1 264 202,76	—			
	н70О	—	—	—	537 891,86	1 264 192,39	—			
	н67О	—	—	—	537 899,70	1 264 191,44	—			

2. Характеристики здания, сооружения, объекта незавершенного строительства с кадастровым номером (обозначением) 60:18:0153506:125

№ п/п	Наименование характеристики	Значение характеристики
1	2	3
1		

1	2	3
1	Вид объекта недвижимости	Здание
2	Ранее присвоенный государственный учетный номер здания, сооружения, объекта незавершенного строительства (кадастровый, инвентарный или условный номер)	—
3	Кадастровый номер земельного участка (земельных участков), в границах которого (которых) расположено здание, сооружение, объект незавершенного строительства	—
4	Номер кадастрового квартала (кадастровых кварталов), в пределах которого (которых) расположено здание, сооружение, объекта незавершенного строительства	60:18:0153506
5	Адрес здания, сооружения, объекта незавершенного строительства	—
	Местоположение здания, сооружения, объекта незавершенного строительства	180530, Российская Федерация, Псковская область, Псковский р-н, Середкинская волость с/п, Середка с, Ленинская ул, д 14
	Дополнительные сведения о местоположении	—
6	Иные сведения	—

1. Сведения о характерных точках контура

вид объекта недвижимости (здание, сооружение, объект незавершенного строительства)

кадастровый номер (обозначение) 60:18:0153506:56

Зона № 1

Номер контура	Номера характерных точек контура	Существующие			Уточненные			Метод определения координат	Средняя квадратическая погрешность определения координат характерной точки (Mt), м	Формулы, примененные для расчета средней квадратической погрешности определения координат характерной точки (Mt), м
		координаты, м		R, м	координаты, м		R, м			
		X	Y		X	Y				
1	2	3	4	5	6	7	8	9	10	11
—	н710	—	—	—	537 891,17	1 264 123,82	—	Фотограмметрический метод	0,10	$\sqrt{(0,10^2 + 0,10^2)} = 0,10$
	н720	—	—	—	537 892,09	1 264 132,47	—			
	н730	—	—	—	537 886,03	1 264 133,12	—			

1	2	3	4	5	6	7	8	9	10	11
—	н750	—	—	—	537 892,84	1 264 157,38	—	Фотограмметрический метод	0,10	$\sqrt{(0,10^2 + 0,10^2)} = 0,10$
	н760	—	—	—	537 893,65	1 264 168,60	—			
	н770	—	—	—	537 886,40	1 264 169,13	—			
	н780	—	—	—	537 885,58	1 264 157,91	—			
	н750	—	—	—	537 892,84	1 264 157,38	—			

2. Характеристики здания, сооружения, объекта незавершенного строительства с кадастровым номером (обозначением) 60:18:0153506:57

№ п/п	Наименование характеристики	Значение характеристики
1	2	3
1	Вид объекта недвижимости	Здание
2	Ранее присвоенный государственный учетный номер здания, сооружения, объекта незавершенного строительства (кадастровый, инвентарный или условный номер)	—
3	Кадастровый номер земельного участка (земельных участков), в границах которого (которых) расположено здание, сооружение, объект незавершенного строительства	60:18:0153506:3
4	Номер кадастрового квартала (кадастровых кварталов), в пределах которого (которых) расположено здание, сооружение, объекта незавершенного строительства	60:18:0153506
5	Адрес здания, сооружения, объекта незавершенного строительства	—
	Местоположение здания, сооружения, объекта незавершенного строительства	180530, Российская Федерация, Псковская область, Псковский р-н, Середкинская волость с/п, Середка с, Ленинская ул, д 12
	Дополнительные сведения о местоположении	—
6	Иные сведения	—

1. Сведения о характерных точках контура

вид объекта недвижимости (здание, сооружение, объект незавершенного строительства)

кадастровый номер (обозначение) 60:18:0153506:58

Зона № 1

Номер контура	Номера характерных точек контура	Существующие			Уточненные			Метод определения координат	Средняя квадратическая погрешность определения координат характерной точки (Mt), м	Формулы, примененные для расчета средней квадратической погрешности определения координат характерной точки (Mt), м
		координаты, м		R, м	координаты, м		R, м			
		X	Y		X	Y				
1	2	3	4	5	6	7	8	9	10	11
—	н79О	—	—	—	537 913,56	1 264 272,63	—	Фотограмметрический метод	0,10	$\sqrt{(0,10^2 + 0,10^2)} = 0,10$
	н80О	—	—	—	537 907,59	1 264 273,21	—			
	н81О	—	—	—	537 906,67	1 264 263,86	—			
	н82О	—	—	—	537 912,65	1 264 263,28	—			
	н79О	—	—	—	537 913,56	1 264 272,63	—			

2. Характеристики здания, сооружения, объекта незавершенного строительства с кадастровым номером (обозначением) 60:18:0153506:58

№ п/п	Наименование характеристики	Значение характеристики
1	2	3
1	Вид объекта недвижимости	Здание
2	Ранее присвоенный государственный учетный номер здания, сооружения, объекта незавершенного строительства (кадастровый, инвентарный или условный номер)	—
3	Кадастровый номер земельного участка (земельных участков), в границах которого (которых) расположено здание, сооружение, объект незавершенного строительства	—
4	Номер кадастрового квартала (кадастровых кварталов), в пределах которого (которых) расположено здание, сооружение, объекта незавершенного строительства	60:18:0153506

1	2	3
5	Адрес здания, сооружения, объекта незавершенного строительства	—
	Местоположение здания, сооружения, объекта незавершенного строительства	180530, Российская Федерация, Псковская область, Псковский р-н, Середкинская волость с/п, Середка с, Ленинская ул, д 18
	Дополнительные сведения о местоположении	—
6	Иные сведения	—

1. Сведения о характерных точках контура

вид объекта недвижимости (здание, сооружение, объект незавершенного строительства)

кадастровый номер (обозначение) 60:18:0153506:60

Зона № 1

Номер контура	Номера характерных точек контура	Существующие			Уточненные			Метод определения координат	Средняя квадратическая погрешность определения координат характерной точки (Mt), м	Формулы, примененные для расчета средней квадратической погрешности определения координат характерной точки (Mt), м
		координаты, м		R, м	координаты, м		R, м			
		X	Y		X	Y				
1	2	3	4	5	6	7	8	9	10	11
—	н830	—	—	—	537 913,23	1 264 299,78	—	Фотограмметрический метод	0,10	$\sqrt{(0,10^2 + 0,10^2)} = 0,10$
	н840	—	—	—	537 914,37	1 264 311,13	—			
	н850	—	—	—	537 907,75	1 264 311,79	—			
	н860	—	—	—	537 906,61	1 264 300,45	—			
	н830	—	—	—	537 913,23	1 264 299,78	—			

2. Характеристики здания, сооружения, объекта незавершенного строительства с кадастровым номером (обозначением) 60:18:0153506:60

№ п/п	Наименование характеристики	Значение характеристики
1	2	3
1	Вид объекта недвижимости	Здание

1	2	3
2	Ранее присвоенный государственный учетный номер здания, сооружения, объекта незавершенного строительства (кадастровый, инвентарный или условный номер)	—
3	Кадастровый номер земельного участка (земельных участков), в границах которого (которых) расположено здание, сооружение, объект незавершенного строительства	—
4	Номер кадастрового квартала (кадастровых кварталов), в пределах которого (которых) расположено здание, сооружение, объекта незавершенного строительства	60:18:0153506
5	Адрес здания, сооружения, объекта незавершенного строительства	—
	Местоположение здания, сооружения, объекта незавершенного строительства	180530, Российская Федерация, Псковская область, Псковский р-н, Середкинская волость с/п, Середка с, Ленинская ул, д 20
	Дополнительные сведения о местоположении	—
6	Иные сведения	—

1. Сведения о характерных точках контура

вид объекта недвижимости (здание, сооружение, объект незавершенного строительства)

кадастровый номер (обозначение) 60:18:0153506:61

Зона № 1

Номер контура	Номера характерных точек контура	Существующие			Уточненные			Метод определения координат	Средняя квадратическая погрешность определения координат характерной точки (Mt), м	Формулы, примененные для расчета средней квадратической погрешности определения координат характерной точки (Mt), м
		координаты, м		R, м	координаты, м		R, м			
		X	Y		X	Y				
1	2	3	4	5	6	7	8	9	10	11
—	н870	—	—	—	537 912,84	1 264 329,86	—	Фотограмметрический метод	0,10	$\sqrt{(0,10^2 + 0,10^2)} = 0,10$
	н880	—	—	—	537 914,31	1 264 340,92	—			
	н890	—	—	—	537 921,84	1 264 339,92	—			
	н900	—	—	—	537 920,60	1 264 330,55	—			

1	2	3	4	5	6	7	8	9	10	11
—	н91О	—	—	—	537 916,81	1 264 331,06	—	Фотограмметрический метод	0,10	$\sqrt{(0,10^2 + 0,10^2)} = 0,10$
	н92О	—	—	—	537 916,58	1 264 329,36	—			
	н87О	—	—	—	537 912,84	1 264 329,86	—			

2. Характеристики здания, сооружения, объекта незавершенного строительства с кадастровым номером (обозначением) 60:18:0153506:61

№ п/п	Наименование характеристики	Значение характеристики
1	2	3
1	Вид объекта недвижимости	Здание
2	Ранее присвоенный государственный учетный номер здания, сооружения, объекта незавершенного строительства (кадастровый, инвентарный или условный номер)	—
3	Кадастровый номер земельного участка (земельных участков), в границах которого (которых) расположено здание, сооружение, объект незавершенного строительства	60:18:0153506:26
4	Номер кадастрового квартала (кадастровых кварталов), в пределах которого (которых) расположено здание, сооружение, объекта незавершенного строительства	60:18:0153506
5	Адрес здания, сооружения, объекта незавершенного строительства	—
	Местоположение здания, сооружения, объекта незавершенного строительства	180530, Российская Федерация, Псковская область, Псковский р-н, Середкинская волость с/п, Середка с, Ленинская ул, д 22
	Дополнительные сведения о местоположении	—
6	Иные сведения	—

1. Сведения о характерных точках контура

вид объекта недвижимости (здание, сооружение, объект незавершенного строительства)

кадастровый номер (обозначение) 60:18:0153506:62

Зона № 1

Номер контура	Номера характерных точек контура	Существующие			Уточненные			Метод определения координат	Средняя квадратическая погрешность определения координат характерной точки (Mt), м	Формулы, примененные для расчета средней квадратической погрешности определения координат характерной точки (Mt), м
		координаты, м		R, м	координаты, м		R, м			
		X	Y		X	Y				
1	2	3	4	5	6	7	8	9	10	11
—	н93О	—	—	—	537 924,42	1 264 353,81	—	Фотограмметрический метод	0,10	$\sqrt{(0,10^2 + 0,10^2)} = 0,10$
	н94О	—	—	—	537 925,82	1 264 359,43	—			
	н95О	—	—	—	537 919,05	1 264 361,13	—			
	н96О	—	—	—	537 917,65	1 264 355,50	—			
	н93О	—	—	—	537 924,42	1 264 353,81	—			

2. Характеристики здания, сооружения, объекта незавершенного строительства с кадастровым номером (обозначением) 60:18:0153506:62

№ п/п	Наименование характеристики	Значение характеристики
1	2	3
1	Вид объекта недвижимости	Здание
2	Ранее присвоенный государственный учетный номер здания, сооружения, объекта незавершенного строительства (кадастровый, инвентарный или условный номер)	—
3	Кадастровый номер земельного участка (земельных участков), в границах которого (которых) расположено здание, сооружение, объект незавершенного строительства	60:18:0153506:25
4	Номер кадастрового квартала (кадастровых кварталов), в пределах которого (которых) расположено здание, сооружение, объекта незавершенного строительства	60:18:0153506

1	2	3
5	Адрес здания, сооружения, объекта незавершенного строительства	—
	Местоположение здания, сооружения, объекта незавершенного строительства	Российская Федерация, Псковская область, Псковский р-н, Середкинская волость с/п, Середка с, Ленинская ул, д 24
	Дополнительные сведения о местоположении	—
6	Иные сведения	—

1. Сведения о характерных точках контура

вид объекта недвижимости (здание, сооружение, объект незавершенного строительства)

кадастровый номер (обозначение) 60:18:0153506:63

Зона № 1

Номер контура	Номера характерных точек контура	Существующие			Уточненные			Метод определения координат	Средняя квадратическая погрешность определения координат характерной точки (Mt), м	Формулы, примененные для расчета средней квадратической погрешности определения координат характерной точки (Mt), м
		координаты, м		R, м	координаты, м		R, м			
		X	Y		X	Y				
1	2	3	4	5	6	7	8	9	10	11
—	н970	—	—	—	537 878,07	1 264 027,31	—	Фотограмметрический метод	0,10	$\sqrt{(0,10^2 + 0,10^2)} = 0,10$
	н980	—	—	—	537 878,98	1 264 035,38	—			
	н990	—	—	—	537 871,43	1 264 036,24	—			
	н1000	—	—	—	537 870,52	1 264 028,16	—			
	н970	—	—	—	537 878,07	1 264 027,31	—			

2. Характеристики здания, сооружения, объекта незавершенного строительства с кадастровым номером (обозначением) 60:18:0153506:63

№ п/п	Наименование характеристики	Значение характеристики
1	2	3
1	Вид объекта недвижимости	Здание

1	2	3
2	Ранее присвоенный государственный учетный номер здания, сооружения, объекта незавершенного строительства (кадастровый, инвентарный или условный номер)	—
3	Кадастровый номер земельного участка (земельных участков), в границах которого (которых) расположено здание, сооружение, объект незавершенного строительства	60:18:0153506:24
4	Номер кадастрового квартала (кадастровых кварталов), в пределах которого (которых) расположено здание, сооружение, объекта незавершенного строительства	60:18:0153506
5	Адрес здания, сооружения, объекта незавершенного строительства	—
	Местоположение здания, сооружения, объекта незавершенного строительства	180530, Российская Федерация, Псковская область, Псковский р-н, Середкинская волость с/п, Середка с, Ленинская ул, д 4
	Дополнительные сведения о местоположении	—
6	Иные сведения	—

1. Сведения о характерных точках контура

вид объекта недвижимости (здание, сооружение, объект незавершенного строительства)

кадастровый номер (обозначение) 60:18:0153506:64

Зона № 1

Номер контура	Номера характерных точек контура	Существующие			Уточненные			Метод определения координат	Средняя квадратическая погрешность определения координат характерной точки (Mt), м	Формулы, примененные для расчета средней квадратической погрешности определения координат характерной точки (Mt), м
		координаты, м		R, м	координаты, м		R, м			
		X	Y		X	Y				
1	2	3	4	5	6	7	8	9	10	11
—	н101О	—	—	—	537 878,81	1 264 091,77	—	Фотограмметрический метод	0,14	$\sqrt{(0,10^2 + 0,10^2)} = 0,14$
	н102О	—	—	—	537 879,98	1 264 101,65	—			
	н103О	—	—	—	537 886,31	1 264 100,90	—			
	н104О	—	—	—	537 885,14	1 264 091,02	—			

1	2	3	4	5	6	7	8	9	10	11
—	н1050	—	—	—	538 162,53	1 263 939,66	—	Фотограмметрический метод	0,10	$\sqrt{(0,10^2 + 0,10^2)} = 0,10$
	н1060	—	—	—	538 147,70	1 263 939,66	—			
	н1070	—	—	—	538 147,70	1 263 947,49	—			
	н1080	—	—	—	538 162,53	1 263 947,49	—			
	н1050	—	—	—	538 162,53	1 263 939,66	—			

2. Характеристики здания, сооружения, объекта незавершенного строительства с кадастровым номером (обозначением) 60:18:0153506:65

№ п/п	Наименование характеристики	Значение характеристики
1	2	3
1	Вид объекта недвижимости	Здание
2	Ранее присвоенный государственный учетный номер здания, сооружения, объекта незавершенного строительства (кадастровый, инвентарный или условный номер)	—
3	Кадастровый номер земельного участка (земельных участков), в границах которого (которых) расположено здание, сооружение, объект незавершенного строительства	60:18:0153506:12, 60:18:0153506:22
4	Номер кадастрового квартала (кадастровых кварталов), в пределах которого (которых) расположено здание, сооружение, объекта незавершенного строительства	60:18:0153506
5	Адрес здания, сооружения, объекта незавершенного строительства	—
	Местоположение здания, сооружения, объекта незавершенного строительства	180530, Российская Федерация, Псковская область, Псковский р-н, Середкинская волость с/п, Середка с, Пушкинская ул, д 29
	Дополнительные сведения о местоположении	—
6	Иные сведения	—

1. Сведения о характерных точках контура

вид объекта недвижимости (здание, сооружение, объект незавершенного строительства)

кадастровый номер (обозначение) 60:18:0153506:67

Зона № 1

Номер контура	Номера характерных точек контура	Существующие			Уточненные			Метод определения координат	Средняя квадратическая погрешность определения координат характерной точки (Mt), м	Формулы, примененные для расчета средней квадратической погрешности определения координат характерной точки (Mt), м
		координаты, м		R, м	координаты, м		R, м			
		X	Y		X	Y				
1	2	3	4	5	6	7	8	9	10	11
—	н109О	—	—	—	538 150,37	1 264 060,44	—	Фотограмметрический метод	0,10	$\sqrt{(0,10^2 + 0,10^2)} = 0,10$
	н110О	—	—	—	538 148,78	1 264 069,56	—			
	н111О	—	—	—	538 142,57	1 264 068,48	—			
	н112О	—	—	—	538 144,16	1 264 059,36	—			
	н109О	—	—	—	538 150,37	1 264 060,44	—			

2. Характеристики здания, сооружения, объекта незавершенного строительства с кадастровым номером (обозначением) 60:18:0153506:67

№ п/п	Наименование характеристики	Значение характеристики
1	2	3
1	Вид объекта недвижимости	Здание
2	Ранее присвоенный государственный учетный номер здания, сооружения, объекта незавершенного строительства (кадастровый, инвентарный или условный номер)	—
3	Кадастровый номер земельного участка (земельных участков), в границах которого (которых) расположено здание, сооружение, объект незавершенного строительства	60:18:0153506:48
4	Номер кадастрового квартала (кадастровых кварталов), в пределах которого (которых) расположено здание, сооружение, объекта незавершенного строительства	60:18:0153506

1	2	3
5	Адрес здания, сооружения, объекта незавершенного строительства	—
	Местоположение здания, сооружения, объекта незавершенного строительства	180530, Российская Федерация, Псковская область, Псковский р-н, Середкинская волость с/п, Середка с, Пушкинская ул, д 39
	Дополнительные сведения о местоположении	—
6	Иные сведения	—

1. Сведения о характерных точках контура

вид объекта недвижимости (здание, сооружение, объект незавершенного строительства)

кадастровый номер (обозначение) 60:18:0153506:68

Зона № 1

Номер контура	Номера характерных точек контура	Существующие			Уточненные			Метод определения координат	Средняя квадратическая погрешность определения координат характерной точки (Mt), м	Формулы, примененные для расчета средней квадратической погрешности определения координат характерной точки (Mt), м
		координаты, м		R, м	координаты, м		R, м			
		X	Y		X	Y				
1	2	3	4	5	6	7	8	9	10	11
—	н1130	—	—	—	538 085,41	1 264 217,83	—	Фотограмметрический метод	0,14	$\sqrt{(0,10^2 + 0,10^2)} = 0,14$
	н1140	—	—	—	538 082,01	1 264 227,23	—			
	н1150	—	—	—	538 088,12	1 264 229,44	—			
	н1160	—	—	—	538 091,53	1 264 220,04	—			
	н1130	—	—	—	538 085,41	1 264 217,83	—			

2. Характеристики здания, сооружения, объекта незавершенного строительства с кадастровым номером (обозначением) 60:18:0153506:68

№ п/п	Наименование характеристики	Значение характеристики
1	2	3
1	Вид объекта недвижимости	Здание

1	2	3
2	Ранее присвоенный государственный учетный номер здания, сооружения, объекта незавершенного строительства (кадастровый, инвентарный или условный номер)	—
3	Кадастровый номер земельного участка (земельных участков), в границах которого (которых) расположено здание, сооружение, объект незавершенного строительства	60:18:0153506:1
4	Номер кадастрового квартала (кадастровых кварталов), в пределах которого (которых) расположено здание, сооружение, объекта незавершенного строительства	60:18:0153506
5	Адрес здания, сооружения, объекта незавершенного строительства	—
	Местоположение здания, сооружения, объекта незавершенного строительства	180530, Российская Федерация, Псковская область, Псковский р-н, Середкинская волость с/п, Середка с, Советский пер, д 3
	Дополнительные сведения о местоположении	—
6	Иные сведения	—

1. Сведения о характерных точках контура

вид объекта недвижимости (здание, сооружение, объект незавершенного строительства)

кадастровый номер (обозначение) 60:18:0153506:69

Зона № 1

Номер контура	Номера характерных точек контура	Существующие			Уточненные			Метод определения координат	Средняя квадратическая погрешность определения координат характерной точки (Mt), м	Формулы, примененные для расчета средней квадратической погрешности определения координат характерной точки (Mt), м
		координаты, м		R, м	координаты, м		R, м			
		X	Y		X	Y				
1	2	3	4	5	6	7	8	9	10	11
—	н1170	—	—	—	538 073,26	1 264 261,11	—	Фотограмметрический метод	0,10	$\sqrt{(0,10^2 + 0,10^2)} = 0,10$
	н1180	—	—	—	538 070,36	1 264 268,55	—			
	н1190	—	—	—	538 064,17	1 264 266,13	—			
	н1200	—	—	—	538 067,07	1 264 258,70	—			

1	2	3	4	5	6	7	8	9	10	11
—	н1210	—	—	—	538 016,81	1 264 365,67	—	Фотограмметрический метод	0,10	$\sqrt{(0,10^2 + 0,10^2)} = 0,10$
	н1220	—	—	—	538 013,30	1 264 371,26	—			
	н1230	—	—	—	538 006,80	1 264 367,17	—			
	н1240	—	—	—	538 010,31	1 264 361,58	—			
	н1210	—	—	—	538 016,81	1 264 365,67	—			

2. Характеристики здания, сооружения, объекта незавершенного строительства с кадастровым номером (обозначением) 60:18:0153506:71

№ п/п	Наименование характеристики	Значение характеристики
1	2	3
1	Вид объекта недвижимости	Здание
2	Ранее присвоенный государственный учетный номер здания, сооружения, объекта незавершенного строительства (кадастровый, инвентарный или условный номер)	—
3	Кадастровый номер земельного участка (земельных участков), в границах которого (которых) расположено здание, сооружение, объект незавершенного строительства	—
4	Номер кадастрового квартала (кадастровых кварталов), в пределах которого (которых) расположено здание, сооружение, объекта незавершенного строительства	60:18:0153506
5	Адрес здания, сооружения, объекта незавершенного строительства	—
	Местоположение здания, сооружения, объекта незавершенного строительства	180530, Российская Федерация, Псковская область, Псковский р-н, Середкинская волость с/п, Середка с, Советский пер, д 9
	Дополнительные сведения о местоположении	—
6	Иные сведения	—

1. Сведения о характерных точках контура

вид объекта недвижимости (здание, сооружение, объект незавершенного строительства)

кадастровый номер (обозначение) 60:18:0153506:72

Зона № 1

Номер контура	Номера характерных точек контура	Существующие			Уточненные			Метод определения координат	Средняя квадратическая погрешность определения координат характерной точки (Mt), м	Формулы, примененные для расчета средней квадратической погрешности определения координат характерной точки (Mt), м
		координаты, м		R, м	координаты, м		R, м			
		X	Y		X	Y				
1	2	3	4	5	6	7	8	9	10	11
—	н1250	—	—	—	537 912,55	1 264 120,48	—	Фотограмметрический метод	0,10	$\sqrt{(0,10^2 + 0,10^2)} = 0,10$
	н1260	—	—	—	537 929,13	1 264 120,48	—			
	н1270	—	—	—	537 929,13	1 264 128,81	—			
	н1280	—	—	—	537 924,94	1 264 128,81	—			
	н1290	—	—	—	537 924,94	1 264 132,45	—			
	н1300	—	—	—	537 920,88	1 264 132,45	—			
	н1310	—	—	—	537 920,88	1 264 126,23	—			
	н1320	—	—	—	537 912,55	1 264 126,23	—			
	н1250	—	—	—	537 912,55	1 264 120,48	—			

2. Характеристики здания, сооружения, объекта незавершенного строительства с кадастровым номером (обозначением) 60:18:0153506:72

№ п/п	Наименование характеристики	Значение характеристики
1	2	3
1	Вид объекта недвижимости	Здание

1	2	3
2	Ранее присвоенный государственный учетный номер здания, сооружения, объекта незавершенного строительства (кадастровый, инвентарный или условный номер)	—
3	Кадастровый номер земельного участка (земельных участков), в границах которого (которых) расположено здание, сооружение, объект незавершенного строительства	60:18:0153506:6
4	Номер кадастрового квартала (кадастровых кварталов), в пределах которого (которых) расположено здание, сооружение, объекта незавершенного строительства	60:18:0153506
5	Адрес здания, сооружения, объекта незавершенного строительства	—
	Местоположение здания, сооружения, объекта незавершенного строительства	Российская Федерация, Псковская область, Псковский р-н, Середкинская волость с/п, Середка с, Колхозный пер, д 1
	Дополнительные сведения о местоположении	—
6	Иные сведения	—

1. Сведения о характерных точках контура

вид объекта недвижимости (здание, сооружение, объект незавершенного строительства)

кадастровый номер (обозначение) 60:18:0153506:73

Зона № 1

Номер контура	Номера характерных точек контура	Существующие			Уточненные			Метод определения координат	Средняя квадратическая погрешность определения координат характерной точки (Mt), м	Формулы, примененные для расчета средней квадратической погрешности определения координат характерной точки (Mt), м
		координаты, м		R, м	координаты, м		R, м			
		X	Y		X	Y				
1	2	3	4	5	6	7	8	9	10	11
—	н1330	—	—	—	537 934,48	1 264 069,76	—	Фотограмметрический метод	0,10	$\sqrt{(0,10^2 + 0,10^2)} = 0,10$
	н1340	—	—	—	537 930,73	1 264 092,99	—			
	н1350	—	—	—	537 921,95	1 264 091,57	—			
	н1360	—	—	—	537 925,69	1 264 068,34	—			

1	2	3	4	5	6	7	8	9	10	11
—	н1370	—	—	—	537 936,11	1 264 136,69	—	Фотограмметрический метод	0,10	$\sqrt{(0,10^2 + 0,10^2)} = 0,10$
	н1380	—	—	—	537 935,32	1 264 143,59	—			
	н1390	—	—	—	537 940,19	1 264 144,15	—			
	н1400	—	—	—	537 940,98	1 264 137,25	—			
	н1370	—	—	—	537 936,11	1 264 136,69	—			

2. Характеристики здания, сооружения, объекта незавершенного строительства с кадастровым номером (обозначением) 60:18:0153506:78

№ п/п	Наименование характеристики	Значение характеристики
1	2	3
1	Вид объекта недвижимости	Здание
2	Ранее присвоенный государственный учетный номер здания, сооружения, объекта незавершенного строительства (кадастровый, инвентарный или условный номер)	—
3	Кадастровый номер земельного участка (земельных участков), в границах которого (которых) расположено здание, сооружение, объект незавершенного строительства	60:18:0153506:28
4	Номер кадастрового квартала (кадастровых кварталов), в пределах которого (которых) расположено здание, сооружение, объекта незавершенного строительства	60:18:0153506
5	Адрес здания, сооружения, объекта незавершенного строительства	—
	Местоположение здания, сооружения, объекта незавершенного строительства	180530, Российская Федерация, Псковская область, Псковский р-н, Середкинская волость с/п, Середка с, Колхозный пер, д 3
	Дополнительные сведения о местоположении	—
6	Иные сведения	—

1. Сведения о характерных точках контура

вид объекта недвижимости (здание, сооружение, объект незавершенного строительства)

кадастровый номер (обозначение) 60:18:0153506:87

Зона № 1

Номер контура	Номера характерных точек контура	Существующие			Уточненные			Метод определения координат	Средняя квадратическая погрешность определения координат характерной точки (Mt), м	Формулы, примененные для расчета средней квадратической погрешности определения координат характерной точки (Mt), м
		координаты, м		R, м	координаты, м		R, м			
		X	Y		X	Y				
1	2	3	4	5	6	7	8	9	10	11
—	н1410	—	—	—	537 940,31	1 264 033,25	—	Фотограмметрический метод	0,10	$\sqrt{(0,10^2 + 0,10^2)} = 0,10$
	н1420	—	—	—	537 938,38	1 264 057,53	—			
	н1430	—	—	—	537 925,82	1 264 056,53	—			
	н1440	—	—	—	537 927,75	1 264 032,25	—			
	н1410	—	—	—	537 940,31	1 264 033,25	—			

2. Характеристики здания, сооружения, объекта незавершенного строительства с кадастровым номером (обозначением) 60:18:0153506:87

№ п/п	Наименование характеристики	Значение характеристики
1	2	3
1	Вид объекта недвижимости	Здание
2	Ранее присвоенный государственный учетный номер здания, сооружения, объекта незавершенного строительства (кадастровый, инвентарный или условный номер)	—
3	Кадастровый номер земельного участка (земельных участков), в границах которого (которых) расположено здание, сооружение, объект незавершенного строительства	—
4	Номер кадастрового квартала (кадастровых кварталов), в пределах которого (которых) расположено здание, сооружение, объекта незавершенного строительства	60:18:0153506

1	2	3
5	Адрес здания, сооружения, объекта незавершенного строительства	—
	Местоположение здания, сооружения, объекта незавершенного строительства	180530, Российская Федерация, Псковская область, Псковский р-н, Середкинская волость с/п, Середка с, Колхозный пер, д 4
	Дополнительные сведения о местоположении	—
6	Иные сведения	—

1. Сведения о характерных точках контура

вид объекта недвижимости (здание, сооружение, объект незавершенного строительства)

кадастровый номер (обозначение) 60:18:0153506:88

Зона № 1

Номер контура	Номера характерных точек контура	Существующие			Уточненные			Метод определения координат	Средняя квадратическая погрешность определения координат характерной точки (Mt), м	Формулы, примененные для расчета средней квадратической погрешности определения координат характерной точки (Mt), м
		координаты, м		R, м	координаты, м		R, м			
		X	Y		X	Y				
1	2	3	4	5	6	7	8	9	10	11
—	н1450	—	—	—	537 947,60	1 264 107,50	—	Фотограмметрический метод	0,10	$\sqrt{(0,10^2 + 0,10^2)} = 0,10$
	н1460	—	—	—	537 947,60	1 264 116,35	—			
	н1470	—	—	—	537 943,15	1 264 116,35	—			
	н1480	—	—	—	537 943,15	1 264 107,50	—			
	н1450	—	—	—	537 947,60	1 264 107,50	—			

2. Характеристики здания, сооружения, объекта незавершенного строительства с кадастровым номером (обозначением) 60:18:0153506:88

№ п/п	Наименование характеристики	Значение характеристики
1	2	3
1	Вид объекта недвижимости	Здание

1	2	3
2	Ранее присвоенный государственный учетный номер здания, сооружения, объекта незавершенного строительства (кадастровый, инвентарный или условный номер)	—
3	Кадастровый номер земельного участка (земельных участков), в границах которого (которых) расположено здание, сооружение, объект незавершенного строительства	—
4	Номер кадастрового квартала (кадастровых кварталов), в пределах которого (которых) расположено здание, сооружение, объекта незавершенного строительства	60:18:0153506
5	Адрес здания, сооружения, объекта незавершенного строительства	—
	Местоположение здания, сооружения, объекта незавершенного строительства	180530, Российская Федерация, Псковская область, Псковский р-н, Середкинская волость с/п, Середка с, Колхозный пер, д 5
	Дополнительные сведения о местоположении	—
6	Иные сведения	—

1. Сведения о характерных точках контура

вид объекта недвижимости (здание, сооружение, объект незавершенного строительства)

кадастровый номер (обозначение) 60:18:0153506:91

Зона № 1

Номер контура	Номера характерных точек контура	Существующие			Уточненные			Метод определения координат	Средняя квадратическая погрешность определения координат характерной точки (Mt), м	Формулы, примененные для расчета средней квадратической погрешности определения координат характерной точки (Mt), м
		координаты, м		R, м	координаты, м		R, м			
		X	Y		X	Y				
1	2	3	4	5	6	7	8	9	10	11
—	н1490	—	—	—	537 962,87	1 264 065,08	—	Фотограмметрический метод	0,10	$\sqrt{(0,10^2 + 0,10^2)} = 0,10$
	н1500	—	—	—	537 961,16	1 264 081,39	—			
	н1510	—	—	—	537 952,61	1 264 080,49	—			
	н1520	—	—	—	537 954,31	1 264 064,18	—			

1	2	3	4	5	6	7	8	9	10	11
—	н1610	—	—	—	537 872,91	1 264 058,34	—	Фотограмметрический метод	0,10	$\sqrt{(0,10^2 + 0,10^2)} = 0,10$
	н1620	—	—	—	537 874,80	1 264 073,07	—			
	н1630	—	—	—	537 882,09	1 264 072,14	—			
	н1640	—	—	—	537 880,20	1 264 057,41	—			
	н1610	—	—	—	537 872,91	1 264 058,34	—			

2. Характеристики здания, сооружения, объекта незавершенного строительства с кадастровым номером (обозначением) 60:18:0153505:122

№ п/п	Наименование характеристики	Значение характеристики
1	2	3
1	Вид объекта недвижимости	Здание
2	Ранее присвоенный государственный учетный номер здания, сооружения, объекта незавершенного строительства (кадастровый, инвентарный или условный номер)	—
3	Кадастровый номер земельного участка (земельных участков), в границах которого (которых) расположено здание, сооружение, объект незавершенного строительства	60:18:0153506:124
4	Номер кадастрового квартала (кадастровых кварталов), в пределах которого (которых) расположено здание, сооружение, объекта незавершенного строительства	60:18:0153506
5	Адрес здания, сооружения, объекта незавершенного строительства	—
	Местоположение здания, сооружения, объекта незавершенного строительства	180530, Российская Федерация, Псковская область, Псковский р-н, Середкинская волость с/п, Середка с, Ленинская ул, д 6
	Дополнительные сведения о местоположении	—
6	Иные сведения	—

1. Сведения о характерных точках контура

вид объекта недвижимости (здание, сооружение, объект незавершенного строительства)

кадастровый номер (обозначение) 60:18:0153505:128

Зона № 1

Номер контура	Номера характерных точек контура	Существующие			Уточненные			Метод определения координат	Средняя квадратическая погрешность определения координат характерной точки (Mt), м	Формулы, примененные для расчета средней квадратической погрешности определения координат характерной точки (Mt), м
		координаты, м		R, м	координаты, м		R, м			
		X	Y		X	Y				
1	2	3	4	5	6	7	8	9	10	11
—	н1650	—	—	—	538 101,63	1 264 288,84	—	Фотограмметрический метод	0,14	$\sqrt{(0,10^2 + 0,10^2)} = 0,14$
	н1660	—	—	—	538 104,10	1 264 281,13	—			
	н1670	—	—	—	538 109,91	1 264 282,98	—			
	н1680	—	—	—	538 107,44	1 264 290,70	—		0,10	$\sqrt{(0,10^2 + 0,10^2)} = 0,10$
	н1650	—	—	—	538 101,63	1 264 288,84	—		0,14	$\sqrt{(0,10^2 + 0,10^2)} = 0,14$

2. Характеристики здания, сооружения, объекта незавершенного строительства с кадастровым номером (обозначением) 60:18:0153505:128

№ п/п	Наименование характеристики	Значение характеристики
1	2	3
1	Вид объекта недвижимости	Здание
2	Ранее присвоенный государственный учетный номер здания, сооружения, объекта незавершенного строительства (кадастровый, инвентарный или условный номер)	—
3	Кадастровый номер земельного участка (земельных участков), в границах которого (которых) расположено здание, сооружение, объект незавершенного строительства	60:18:0153506:44
4	Номер кадастрового квартала (кадастровых кварталов), в пределах которого (которых) расположено здание, сооружение, объекта незавершенного строительства	60:18:0153506

1	2	3
5	Адрес здания, сооружения, объекта незавершенного строительства	—
	Местоположение здания, сооружения, объекта незавершенного строительства	180530, Российская Федерация, Псковская область, Псковский р-н, Середкинская волость с/п, Середка с, Пушкинская ул, д 45
	Дополнительные сведения о местоположении	—
6	Иные сведения	—

1. Сведения о характерных точках контура

вид объекта недвижимости (здание, сооружение, объект незавершенного строительства)

кадастровый номер (обозначение) 60:18:0000000:864

Зона № 1

Номер контура	Номера характерных точек контура	Существующие			Уточненные			Метод определения координат	Средняя квадратическая погрешность определения координат характерной точки (Mt), м	Формулы, примененные для расчета средней квадратической погрешности определения координат характерной точки (Mt), м
		координаты, м		R, м	координаты, м		R, м			
		X	Y		X	Y				
1	2	3	4	5	6	7	8	9	10	11
—	н1690	—	—	—	538 096,90	1 264 346,56	—	Фотограмметрический метод	0,10	$\sqrt{(0,10^2 + 0,10^2)} = 0,10$
	н1700	—	—	—	538 096,90	1 264 357,96	—			
	н1710	—	—	—	538 091,42	1 264 357,96	—			
	н1720	—	—	—	538 091,42	1 264 346,56	—			
	н1690	—	—	—	538 096,90	1 264 346,56	—			

2. Характеристики здания, сооружения, объекта незавершенного строительства с кадастровым номером (обозначением) 60:18:0000000:864

№ п/п	Наименование характеристики	Значение характеристики
1	2	3
1	Вид объекта недвижимости	Здание

1	2	3
2	Ранее присвоенный государственный учетный номер здания, сооружения, объекта незавершенного строительства (кадастровый, инвентарный или условный номер)	—
3	Кадастровый номер земельного участка (земельных участков), в границах которого (которых) расположено здание, сооружение, объект незавершенного строительства	60:18:0153506:49
4	Номер кадастрового квартала (кадастровых кварталов), в пределах которого (которых) расположено здание, сооружение, объекта незавершенного строительства	60:18:0153506
5	Адрес здания, сооружения, объекта незавершенного строительства	—
	Местоположение здания, сооружения, объекта незавершенного строительства	180530, Российская Федерация, Псковская область, Псковский р-н, Середкинская волость с/п, Середка с, Пушкинская ул, д 49
	Дополнительные сведения о местоположении	—
6	Иные сведения	—

1. Сведения о характерных точках контура

вид объекта недвижимости (здание, сооружение, объект незавершенного строительства)

кадастровый номер (обозначение) 60:18:0153501:309

Зона № 1

Номер контура	Номера характерных точек контура	Существующие			Уточненные			Метод определения координат	Средняя квадратическая погрешность определения координат характерной точки (Mt), м	Формулы, примененные для расчета средней квадратической погрешности определения координат характерной точки (Mt), м
		координаты, м		R, м	координаты, м		R, м			
		X	Y		X	Y				
1	2	3	4	5	6	7	8	9	10	11
—	н1730	—	—	—	538 162,05	1 263 996,62	—	Фотограмметрический метод	0,10	$\sqrt{(0,10^2 + 0,10^2)} = 0,10$
	н1740	—	—	—	538 157,05	1 263 996,62	—			
	н1750	—	—	—	538 157,05	1 263 987,40	—			
	н1760	—	—	—	538 162,05	1 263 987,40	—			

1	2	3	4	5	6	7	8	9	10	11
—	н1770	—	—	—	538 154,20	1 264 012,34	—	Фотограмметрический метод	0,10	$\sqrt{(0,10^2 + 0,10^2)} = 0,10$
	н1780	—	—	—	538 153,09	1 264 019,08	—			
	н1790	—	—	—	538 157,86	1 264 019,87	—			
	н1800	—	—	—	538 158,97	1 264 013,13	—			
	н1770	—	—	—	538 154,20	1 264 012,34	—			

2. Характеристики здания, сооружения, объекта незавершенного строительства с кадастровым номером (обозначением) 60:18:0153501:135

№ п/п	Наименование характеристики	Значение характеристики
1	2	3
1	Вид объекта недвижимости	Здание
2	Ранее присвоенный государственный учетный номер здания, сооружения, объекта незавершенного строительства (кадастровый, инвентарный или условный номер)	—
3	Кадастровый номер земельного участка (земельных участков), в границах которого (которых) расположено здание, сооружение, объект незавершенного строительства	60:18:0153505:97
4	Номер кадастрового квартала (кадастровых кварталов), в пределах которого (которых) расположено здание, сооружение, объекта незавершенного строительства	60:18:0153506
5	Адрес здания, сооружения, объекта незавершенного строительства	—
	Местоположение здания, сооружения, объекта незавершенного строительства	180530, Российская Федерация, Псковская область, Псковский р-н, Середкинская волость с/п, Середка с, Пушкинская ул, д 35
	Дополнительные сведения о местоположении	—
6	Иные сведения	—

1. Сведения о характерных точках контура

вид объекта недвижимости (здание, сооружение, объект незавершенного строительства)

кадастровый номер (обозначение) 60:18:0153505:130

Зона № 1

Номер контура	Номера характерных точек контура	Существующие			Уточненные			Метод определения координат	Средняя квадратическая погрешность определения координат характерной точки (Mt), м	Формулы, примененные для расчета средней квадратической погрешности определения координат характерной точки (Mt), м
		координаты, м		R, м	координаты, м		R, м			
		X	Y		X	Y				
1	2	3	4	5	6	7	8	9	10	11
—	н1810	—	—	—	538 097,78	1 264 315,98	—	Фотограмметрический метод	0,10	$\sqrt{(0,10^2 + 0,10^2)} = 0,10$
	н1820	—	—	—	538 089,97	1 264 314,65	—			
	н1830	—	—	—	538 090,70	1 264 310,34	—			
	н1840	—	—	—	538 098,52	1 264 311,67	—			
	н1810	—	—	—	538 097,78	1 264 315,98	—			

2. Характеристики здания, сооружения, объекта незавершенного строительства с кадастровым номером (обозначением) 60:18:0153505:130

№ п/п	Наименование характеристики	Значение характеристики
1	2	3
1	Вид объекта недвижимости	Здание
2	Ранее присвоенный государственный учетный номер здания, сооружения, объекта незавершенного строительства (кадастровый, инвентарный или условный номер)	—
3	Кадастровый номер земельного участка (земельных участков), в границах которого (которых) расположено здание, сооружение, объект незавершенного строительства	60:18:0153505:38
4	Номер кадастрового квартала (кадастровых кварталов), в пределах которого (которых) расположено здание, сооружение, объекта незавершенного строительства	60:18:0153506

1	2	3
5	Адрес здания, сооружения, объекта незавершенного строительства	—
	Местоположение здания, сооружения, объекта незавершенного строительства	180530, Российская Федерация, Псковская область, Псковский р-н, Середкинская волость с/п, Середка с, Пушкинская ул, д 47
	Дополнительные сведения о местоположении	—
6	Иные сведения	—

1. Сведения о характерных точках контура

вид объекта недвижимости (здание, сооружение, объект незавершенного строительства)

кадастровый номер (обозначение) 60:18:0153505:110

Зона № 1

Номер контура	Номера характерных точек контура	Существующие			Уточненные			Метод определения координат	Средняя квадратическая погрешность определения координат характерной точки (Mt), м	Формулы, примененные для расчета средней квадратической погрешности определения координат характерной точки (Mt), м
		координаты, м		R, м	координаты, м		R, м			
		X	Y		X	Y				
1	2	3	4	5	6	7	8	9	10	11
—	н1850	—	—	—	537 936,31	1 264 391,72	—	Фотограмметрический метод	0,10	$\sqrt{(0,10^2 + 0,10^2)} = 0,10$
	н1860	—	—	—	537 940,09	1 264 402,05	—			
	н1870	—	—	—	537 933,18	1 264 404,58	—			
	н1880	—	—	—	537 929,41	1 264 394,24	—			
	н1850	—	—	—	537 936,31	1 264 391,72	—			

2. Характеристики здания, сооружения, объекта незавершенного строительства с кадастровым номером (обозначением) 60:18:0153505:110

№ п/п	Наименование характеристики	Значение характеристики
1	2	3
1	Вид объекта недвижимости	Здание

1	2	3
2	Ранее присвоенный государственный учетный номер здания, сооружения, объекта незавершенного строительства (кадастровый, инвентарный или условный номер)	—
3	Кадастровый номер земельного участка (земельных участков), в границах которого (которых) расположено здание, сооружение, объект незавершенного строительства	—
4	Номер кадастрового квартала (кадастровых кварталов), в пределах которого (которых) расположено здание, сооружение, объекта незавершенного строительства	60:18:0153506
5	Адрес здания, сооружения, объекта незавершенного строительства	—
	Местоположение здания, сооружения, объекта незавершенного строительства	180530, Российская Федерация, Псковская область, Псковский р-н, Середкинская волость с/п, Середка с, Ленинская ул, д 26
	Дополнительные сведения о местоположении	—
6	Иные сведения	—

1. Сведения о характерных точках контура

вид объекта недвижимости (здание, сооружение, объект незавершенного строительства)

кадастровый номер (обозначение) 60:18:0153501:137

Зона № 1

Номер контура	Номера характерных точек контура	Существующие			Уточненные			Метод определения координат	Средняя квадратическая погрешность определения координат характерной точки (Mt), м	Формулы, примененные для расчета средней квадратической погрешности определения координат характерной точки (Mt), м
		координаты, м		R, м	координаты, м		R, м			
		X	Y		X	Y				
1	2	3	4	5	6	7	8	9	10	11
—	н1890	—	—	—	538 154,32	1 264 033,79	—	Фотограмметрический метод	0,10	$\sqrt{(0,10^2 + 0,10^2)} = 0,10$
	н1900	—	—	—	538 153,18	1 264 040,04	—		0,14	$\sqrt{(0,10^2 + 0,10^2)} = 0,14$
	н1910	—	—	—	538 145,90	1 264 038,72	—			
	н1920	—	—	—	538 147,04	1 264 032,47	—			

1	2	3	4	5	6	7	8	9	10	11
—	н1930	—	—	—	538 172,72	1 263 912,10	—	Фотограмметрический метод	0,10	$\sqrt{(0,10^2 + 0,10^2)} = 0,10$
	н1940	—	—	—	538 160,10	1 263 912,10	—			
	н1950	—	—	—	538 160,10	1 263 906,23	—			
	н1960	—	—	—	538 172,72	1 263 906,23	—			
	н1930	—	—	—	538 172,72	1 263 912,10	—			

2. Характеристики здания, сооружения, объекта незавершенного строительства с кадастровым номером (обозначением) 60:18:0153510:95

№ п/п	Наименование характеристики	Значение характеристики
1	2	3
1	Вид объекта недвижимости	Здание
2	Ранее присвоенный государственный учетный номер здания, сооружения, объекта незавершенного строительства (кадастровый, инвентарный или условный номер)	—
3	Кадастровый номер земельного участка (земельных участков), в границах которого (которых) расположено здание, сооружение, объект незавершенного строительства	60:18:0153501:91
4	Номер кадастрового квартала (кадастровых кварталов), в пределах которого (которых) расположено здание, сооружение, объекта незавершенного строительства	60:18:0153506
5	Адрес здания, сооружения, объекта незавершенного строительства	—
	Местоположение здания, сооружения, объекта незавершенного строительства	180530, Российская Федерация, Псковская область, Псковский р-н, Середкинская волость с/п, Середка с, Хоботова ул, д 29
	Дополнительные сведения о местоположении	—
6	Иные сведения	—

1. Сведения о характерных точках контура

вид объекта недвижимости (здание, сооружение, объект незавершенного строительства)

кадастровый номер (обозначение) 60:18:0153505:158

Зона № 1

Номер контура	Номера характерных точек контура	Существующие			Уточненные			Метод определения координат	Средняя квадратическая погрешность определения координат характерной точки (Mt), м	Формулы, примененные для расчета средней квадратической погрешности определения координат характерной точки (Mt), м
		координаты, м		R, м	координаты, м		R, м			
		X	Y		X	Y				
1	2	3	4	5	6	7	8	9	10	11
—	н1970	—	—	—	537 961,99	1 264 014,08	—	Фотограмметрический метод	0,10	$\sqrt{(0,10^2 + 0,10^2)} = 0,10$
	н1980	—	—	—	537 963,31	1 263 995,73	—			
	н1990	—	—	—	537 970,29	1 263 996,23	—			
	н2000	—	—	—	537 970,05	1 263 999,59	—			
	н2010	—	—	—	537 971,98	1 263 999,73	—			
	н2020	—	—	—	537 971,57	1 264 005,56	—			
	н2030	—	—	—	537 969,63	1 264 005,56	—			
	н2040	—	—	—	537 968,97	1 264 014,58	—			
	н1970	—	—	—	537 961,99	1 264 014,08	—			

2. Характеристики здания, сооружения, объекта незавершенного строительства с кадастровым номером (обозначением) 60:18:0153505:158

№ п/п	Наименование характеристики	Значение характеристики
1	2	3
1	Вид объекта недвижимости	Здание

1	2	3
2	Ранее присвоенный государственный учетный номер здания, сооружения, объекта незавершенного строительства (кадастровый, инвентарный или условный номер)	—
3	Кадастровый номер земельного участка (земельных участков), в границах которого (которых) расположено здание, сооружение, объект незавершенного строительства	—
4	Номер кадастрового квартала (кадастровых кварталов), в пределах которого (которых) расположено здание, сооружение, объекта незавершенного строительства	60:18:0153506
5	Адрес здания, сооружения, объекта незавершенного строительства	—
	Местоположение здания, сооружения, объекта незавершенного строительства	180530, Российская Федерация, Псковская область, Псковский р-н, Середкинская волость с/п, Середка с, Колхозный пер, д 11
	Дополнительные сведения о местоположении	—
6	Иные сведения	—

1. Сведения о характерных точках контура

вид объекта недвижимости (здание, сооружение, объект незавершенного строительства)

кадастровый номер (обозначение) 60:18:0153505:289

Зона № 1

Номер контура	Номера характерных точек контура	Существующие			Уточненные			Метод определения координат	Средняя квадратическая погрешность определения координат характерной точки (Mt), м	Формулы, примененные для расчета средней квадратической погрешности определения координат характерной точки (Mt), м
		координаты, м		R, м	координаты, м		R, м			
		X	Y		X	Y				
1	2	3	4	5	6	7	8	9	10	11
—	н2050	—	—	—	537 966,08	1 264 031,98	—	Фотограмметрический метод	0,10	$\sqrt{(0,10^2 + 0,10^2)} = 0,10$
	н2060	—	—	—	537 964,67	1 264 047,82	—			
	н2070	—	—	—	537 956,75	1 264 047,11	—			
	н2080	—	—	—	537 958,16	1 264 031,27	—			

1	2	3	4	5	6	7	8	9	10	11
—	н2050	—	—	—	537 966,08	1 264 031,98	—	Фотограмметрический метод	0,10	$\sqrt{(0,10^2 + 0,10^2)} = 0,10$

2. Характеристики здания, сооружения, объекта незавершенного строительства с кадастровым номером (обозначением) 60:18:0153505:289

№ п/п	Наименование характеристики	Значение характеристики
1	2	3
1	Вид объекта недвижимости	Здание
2	Ранее присвоенный государственный учетный номер здания, сооружения, объекта незавершенного строительства (кадастровый, инвентарный или условный номер)	—
3	Кадастровый номер земельного участка (земельных участков), в границах которого (которых) расположено здание, сооружение, объект незавершенного строительства	—
4	Номер кадастрового квартала (кадастровых кварталов), в пределах которого (которых) расположено здание, сооружение, объекта незавершенного строительства	60:18:0153506
5	Адрес здания, сооружения, объекта незавершенного строительства	—
	Местоположение здания, сооружения, объекта незавершенного строительства	180530, Российская Федерация, Псковская область, Псковский р-н, Середкинская волость с/п, Середка с, Колхозный пер, д 9
	Дополнительные сведения о местоположении	—
6	Иные сведения	—

**Сведения о зданиях, сооружениях, объектах незавершенного строительства,
необходимые для исправления реестровых ошибок в сведениях об описании их местоположения**

1. Сведения о характерных точках контура здания, сооружения, объекта незавершенного строительства

с кадастровым номером _____

Зона № _____

Номер контура	Номера характерных точек контура	Существующие			Уточненные			Метод определения координат	Средняя квадратическая погрешность определения координат характерной точки (Mt), м	Формулы, примененные для расчета средней квадратической погрешности определения координат характерной точки (Mt), м
		координаты, м		R, м	координаты, м		R, м			
		X	Y		X	Y				
1	2	3	4	5	6	7	8	9	10	11

2. Иные сведения о здании, сооружении, объекте незавершенного строительства с кадастровым номером _____

1.







Схема границ земельных участков



Масштаб 1:2 500

Схема границ земельных участков

Условные обозначения:

-  - условное обозначение уточняемого земельного участка
-  - характерная точка границы земельного участка, сведения ЕГРН о которой соответствуют требованиям, установленным в соответствии с частью 13 статьи 22 Федерального закона от 13 июля 2015 г. N 218-ФЗ "О государственной регистрации недвижимости"
-  - характерная точка границы земельного участка, сведения о которой отсутствуют в ЕГРН, местоположение которой определено при кадастровых работах (новая характерная точка)
-  - часть границы, сведения ЕГРН о которой позволяют однозначно определить ее положение на местности
-  - часть границы, местоположение которой определено при выполнении кадастровых работ
-  - границы кадастрового квартала