

## КАРТА-ПЛАН ТЕРРИТОРИИ

### Пояснительная записка

#### 1. Сведения о территории выполнения комплексных кадастровых работ:

*д. Паклино*

(наименование субъекта Российской Федерации, муниципального образования, населенного пункта, уникальные учетные номера кадастровых кварталов, иные сведения, позволяющие определить местоположение территории, на которой выполняются комплексные кадастровые работы, например, наименование садоводческого или огороднического некоммерческого товарищества, гаражного кооператива, элемента планировочной структуры)

#### 2. Основания выполнения комплексных кадастровых работ:

Наименование, дата и номер документа, на основании которого выполняются комплексные кадастровые работы:

*Муниципальный контракт № 24-6037-Д/0045 от 24 апреля 2024 г., выдан Администрация Псковского района*

#### 3. Дата подготовки карты-плана территории: 9 января 2025 г.

#### 4. Сведения о заказчике(ах) комплексных кадастровых работ:

В отношении юридического лица, органа местного самоуправления муниципального района, муниципального округа или городского округа либо уполномоченного исполнительного органа государственной власти субъекта Российской Федерации:

полное или сокращенное (в случае, если имеется) наименование: *Администрация Псковского района*

основной государственный регистрационный номер: 1026002344719

идентификационный номер налогоплательщика: 6018005392

В отношении физического лица или представителя физических или юридических лиц:

фамилия, имя, отчество (последнее - при наличии): —

страховой номер индивидуального лицевого счета в системе обязательного пенсионного страхования Российской Федерации (СНИЛС): —

Наименование и реквизиты документа, подтверждающие полномочия представителя заказчика(ов) комплексных кадастровых работ:

—

Адрес электронной почты (для направления уведомления о результатах внесения сведений в Единый государственный реестр недвижимости):

pskovraion@reg.ru

#### 5. Сведения об исполнителе комплексных кадастровых работ:

Полное или сокращенное (в случае, если имеется) наименование и адрес юридического лица, с которым заключен государственный или муниципальный контракт либо договор подряда на выполнение комплексных кадастровых работ:

*Филиал ППК "Роскадастр" по Псковской области, адрес: 180017, Псковская область, г. Псков, ул. Рабочая, д. 11*

Фамилия, имя, отчество кадастрового инженера (последнее - при наличии): *Зарайская Надежда Владимировна*  
и основной государственный регистрационный номер кадастрового инженера индивидуального предпринимателя (ОГРНИП): *-*

Страховой номер индивидуального лицевого счета в системе обязательного пенсионного страхования Российской Федерации (СНИЛС) кадастрового инженера: *003-813-827-20*

Уникальный реестровый номер кадастрового инженера в реестре саморегулируемой организации кадастровых инженеров и дата внесения сведений о физическом лице в такой реестр: *883, 17 мая 2016 г.*

Полное или (в случае, если имеется) сокращенное наименование саморегулируемой организации кадастровых инженеров, членом которой является кадастровый инженер:  
*Ассоциация саморегулируемая организация "Балтийское объединение кадастровых инженеров"*

Контактный телефон: *89113895791*

Почтовый адрес и адрес электронной почты, по которым осуществляется связь с кадастровым инженером:  
*Псковская область, г. Псков, ул. Рабочая, д. 11, arshinovamv@60.kadastr.ru*

**6. Перечень документов, использованных при подготовке карты-плана территории:**

№ п/п	Реквизиты документа				
	Вид	Дата	Номер	Наименование	Иные сведения
1	2	3	4	5	6
1	Кадастровый план территории, выдан: Филиал публично-правовой компании "Роскадастр" по Псковской области	27 ноября 2024 г.	КУВИ-001/2024-288219412	Кадастровый план территории	—
2	Иной документ	25 декабря 2024 г.	б/н	Схема	—
3	Иной документ	25 декабря 2024 г.	б/н	Пояснительная записка	—
4	Иной документ	25 декабря 2024 г.	б/н	Акт согласования	—
5	Иной документ	16 января 2018 г.	09-04/18	Выписка на пункты триангуляции	—

**7. Пояснения к карте-плану территории:**

**Пояснительная записка**

1. Комплексные кадастровые работы проводятся в отношении кадастрового квартала 60:18:0142601 на территории населенного пункта д. Паклино СП «Писковичской волости», Псковского района в соответствии с Кадастровым планом территории № КУВИ-001/2024-288219412 от 27.11.2024 г.

Основание для выполнения комплексных кадастровых работ: Гарантийные обязательства в соответствии с п. 6.4 Муниципального контракта от 24.04.2024 №24-6037-Д/0045, заключенный между Администрацией Псковского района и Филиалом ППК «Роскадастр» по Псковской области.

Данный квартал расположен в границах муниципальных образований: 60:18-3.4, 60:18-3.11 и в границах населенного пункта 60:18-4.108 д. Паклино.

Квартал 60:18:0142601 расположен в границах сельского поселения «Писковичская волость». Данная территория расположена на землях населенных пунктов. Согласно карте градостроительного зонирования территории сельского поселения «Писковичская волость» Псковского района Псковской области земельные участки расположены в Зоне Ж-1. Приказ О внесении изменений в правила землепользования и застройки сельского поселения "Писковичская волость" Псковского района Псковской области от 04.08.2017 №859, орган выдавший: Государственный комитет Псковской области по экономическому развитию и инвестиционной политике. Все уточняемый земельные участки расположены в зоне Ж-1 "Зона индивидуальной жилой застройки", минимальная площадь земельных участков- 600 кв.м., максимальная площадь земельных участков 4500 кв.м.

Источник публикации издание "Псковские новости" № 91 от 11.12.2013 г., <http://www.pskovgorod.ru>

2. Уточнение местоположения участков, зданий, строений и сооружений производилось в соответствии с Приказом Федеральной службы государственной регистрации, кадастра и картографии от 23 октября 2020 г. № П/0393 "Об утверждении требований к точности и методам определения координат характерных точек границ земельного участка, требований к точности и методам определения координат характерных точек контура здания, сооружения или объекта незавершенного строительства на земельном участке, а также требований к определению площади здания, сооружения, помещения, машино-места".

3. Комплексные кадастровые работы проводились в соответствии с Федеральным законом "О кадастровой деятельности" от 24.07.2007 N 221-ФЗ.

Установление границ земельных участков и объектов капитального строительства проведено методом спутниковых (геодезических) измерений с учетом границ, которые можно было идентифицировать на местности, в связи с тем, что они закреплены с использованием природных объектов или объектов искусственного происхождения и позволяют определить их местоположение (заборы, столбы калиток либо ворот). По тем границам, у которых отсутствует закрепление на местности, либо отсутствует доступ со стороны земель общего пользования за основу бралось сохранение площади (уменьшение не более чем на 5%) при возможном незначительном изменении конфигурации границ.

В рамках выполнения гарантийных обязательств уточнены границы 200 земельных участков и 2 объекта капитального строительства.

При уточнении границ во время межевания площадь всех земельных участков увеличена на величину не более 10% от площади и уменьшены не более чем на 5% сведения, о которой содержатся ЕГРН на земельный участок (Федеральный закон от 13.07.2015 № 218-ФЗ «О государственной регистрации недвижимости»).

**Сведения о пунктах геодезической сети и средствах измерений****1. Сведения о пунктах геодезической сети:**

№ п/п	Вид геодезической сети	Название пункта геодезической сети и тип знака	Система координат пункта геодезической сети	Координаты пункта, м		Дата обследования 3 июля 2023 г.		
						Сведения о состоянии		
				Х	У	наружного знака пункта	центра пункта	марки центра пункта
1	2	3	4	5	6	7	8	9
1	Государственная Геодезическая Сеть. 4	Сосново, Сигнал	МСК-60, зона 1	503 301,04	1 271 743,77	Сохранился	Сохранился	Сохранился
2	Государственная геодезическая сеть. 4	Полковая, сигнал		496 978,34	1 270 823,20			

1	2	3	4	5	6	7	8	9
3	ГГС. 3	Сигово-Медведово, Пирамида	МСК-60, зона 1	503 289,28	1 274 366,52	Сохранился	Сохранился	Сохранился

**2. Сведения об использованных средствах измерений:**

№ п/п	Наименование и обозначение типа средства измерений - прибора (инструмента, аппаратуры)	Заводской или серийный номер средства измерений	Реквизиты свидетельства о поверке прибора (инструмента, аппаратуры) и (или) срок действия поверки
1	2	3	4
1	ГНСС Приемник PrinCe i30	3448262	№ С-ДИЭ/14-08-2023/269900681

### Сведения об уточняемых земельных участках

#### 1. Сведения о характерных точках границ уточняемого земельного участка с кадастровым номером \_\_\_\_\_ :

Система координат \_\_\_\_\_ Зона № \_\_\_\_\_

Обозначение характерных точек границ	Координаты, м				Метод определения координат	Формулы, примененные для расчета средней квадратической погрешности определения координат характерных точек границ (Mt), с подставленными в такие формулы значениями и итоговые (вычисленные) значения Mt, м	Описание закрепления точки
	содержатся в Едином государственном реестре недвижимости		определены в результате выполнения комплексных кадастровых работ				
	X	Y	X	Y			
1	2	3	4	5	6	7	8

#### 2. Сведения о частях границ уточняемого земельного участка с кадастровым номером \_\_\_\_\_ :

Обозначение части границ		Горизонтальное проложение (S), м	Описание прохождения части границ	Сведения о согласовании местоположения границ (согласовано/спорное)
от т.	до т.			
1	2	3	4	5

#### 3. Сведения о характеристиках уточняемого земельного участка с кадастровым номером \_\_\_\_\_ :

№ п/п	Наименование характеристики земельного участка	Значение характеристики
1	2	3
1.	Адрес земельного участка	
1.1.	Сведения о местоположении земельного участка (при отсутствии адреса) в структурированном в соответствии с федеральной информационной адресной системой виде	
1.2.	Дополнительные сведения о местоположении земельного участка	
2.	Площадь земельного участка ± величина погрешности определения (вычисления) площади ( $P \pm \Delta P$ ), м <sup>2</sup>	
3.	Формула, примененная для вычисления предельной погрешности определения площади земельного участка, с подставленными значениями и итоговые (вычисленные) значения	
4.	Площадь земельного участка согласно сведениям Единого государственного реестра недвижимости (P <sub>кад</sub> ), м <sup>2</sup>	
5.	Оценка расхождения P и P <sub>кад</sub> (P - P <sub>кад</sub> ), м <sup>2</sup>	

1	2	3
6.	Предельный минимальный и максимальный размеры земельного участка (Рмин и Рмакс), м <sup>2</sup>	
7.	Вид (виды) разрешенного использования	
7.1.	Дополнительные сведения об использовании земельного участка	
8.	Кадастровый или иной государственный учетный номер (инвентарный) здания, сооружения, объекта незавершенного строительства, расположенного на земельном участке	
9.	Сведения о земельных участках (землях общего пользования, территории общего пользования), посредством которых обеспечивается доступ	
10.	Иные сведения	
<b>4. Пояснения к сведениям об уточняемом земельном участке с кадастровым номером _____ :</b>		
1.		

### Сведения об образуемых земельных участках

**1. Сведения о характерных точках границ образуемого земельного участка** \_\_\_\_\_ :

\_\_\_\_\_ обозначение земельного участка

Система координат \_\_\_\_\_

Зона № \_\_\_\_\_

Обозначение характерных точек границ	Координаты, м		Метод определения координат	Формулы, примененные для расчета средней квадратической погрешности определения координат характерных точек границ (Mt), с подставленными в такие формулы значениями и итоговые (вычисленные) значения Mt, м	Описание закрепления точки
	X	Y			
1	2	3	4	5	6

**2. Сведения о частях границ образуемого земельного участка** \_\_\_\_\_ :

\_\_\_\_\_ обозначение земельного участка

Обозначение части границ		Горизонтальное проложение (S), м	Описание прохождения части границ	Сведения о согласовании местоположения границ (согласовано/спорное)
от т.	до т.			
1	2	3	4	5

**3. Сведения о характеристиках образуемого земельного участка** \_\_\_\_\_ :

\_\_\_\_\_ обозначение земельного участка

№ п/п	Наименование характеристики земельного участка	Значение характеристики
1	2	3
1.	Адрес земельного участка	
1.1.	Сведения о местоположении земельного участка (при отсутствии адреса) в структурированном в соответствии с федеральной информационной адресной системой виде	
1.2.	Дополнительные сведения о местоположении земельного участка	
2.	Категория земель	
3.	Вид (виды) разрешенного использования	
3.1.	Дополнительные сведения об использовании земельного участка	
4.	Реестровый номер границ территориальной зоны или в случае отсутствия такого реестрового номера ее индивидуальное обозначение (вид, тип, номер, индекс)	
5.	Площадь земельного участка ± величина погрешности определения (вычисления) площади ( $P \pm \Delta P$ ), м <sup>2</sup>	

1	2	3
6.	Формула, примененная для вычисления предельной погрешности определения площади земельного участка, с подставленными значениями и итоговые (вычисленные) значения	
7.	Предельный минимальный и максимальный размеры земельного участка (Рмин) и (Рмакс), м <sup>2</sup>	
8.	Кадастровый или иной государственный учетный номер (инвентарный) объекта недвижимости, расположенного на образуемом земельном участке	
9.	Кадастровые номера исходных земельных участков	
9.1.	Кадастровый номер входящего в состав земельного участка, представляющего собой единое землепользование (номер контура многоконтурного земельного участка), преобразование которого осуществляется	
9.2.	Кадастровые номера земельных участков, исключаемых из состава измененного (исходного) земельного участка, представляющего собой единое землепользование	
9.3.	Кадастровый или иной государственный учетный номер (инвентарный) объекта недвижимости, расположенного на измененном земельном участке	
10.	Условный номер земельного участка	
11.	Учетный номер проекта межевания территории	
12.	Дополнительные сведения об образовании земельного участка	
13.	Сведения о земельных участках (землях общего пользования, территории общего пользования), посредством которых обеспечивается доступ	
14.	Иные сведения	
<b>4. Пояснения к сведениям об образуемом земельном участке</b> _____ : обозначение земельного участка		
1.		



**Сведения об уточняемых земельных участках, необходимые для исправления реестровых ошибок в сведениях о местоположении их границ**

**1. Сведения о характерных точках границ уточняемого земельного участка с кадастровым номером** 60:18:0142601:279 :

Система координат МСК-60, зона 1 Зона № 1

Обозначение характерных точек границ	Координаты, м				Метод определения координат	Формулы, примененные для расчета средней квадратической погрешности определения координат характерных точек границ (Mt), с подставленными в такие формулы значениями и итоговые (вычисленные) значения Mt, м	Описание закрепления точки
	содержатся в Едином государственном реестре недвижимости		определены в результате выполнения комплексных кадастровых работ				
	X	Y	X	Y			
1	2	3	4	5	6	7	8
н43896 2	—	—	504 449,71	1 279 862,56	Геодезический метод	0,10	—
н43896 3	—	—	504 477,41	1 279 883,94			
н43896 4	—	—	504 459,92	1 279 906,78			
н43896 5	—	—	504 432,23	1 279 884,73			
н43896 2	—	—	504 449,71	1 279 862,56			

**2. Сведения о частях границ уточняемого земельного участка с кадастровым номером** 60:18:0142601:279 :

Обозначение части границ		Горизонтальное проложение (S), м	Описание прохождения части границ	Сведения о согласовании местоположения границ (согласовано/спорное)
от т.	до т.			
1	2	3	4	5
н438962	н438963	34,99	—	согласовано
н438963	н438964	28,77		
н438964	н438965	35,40		
н438965	н438962	28,23		

**3. Сведения о характеристиках уточняемого земельного участка с кадастровым номером** 60:18:0142601:279 :

№ п/п	Наименование характеристики	Значение характеристики
1	2	3
1		

1	2	3
1.	Адрес земельного участка	—
1.1.	Сведения о местоположении земельного участка (при отсутствии адреса) в структурированном в соответствии с федеральной информационной адресной системой виде	Российская Федерация, Псковская область, Псковский р-н, СП "Писковичская волость" с/с, Паклино д
1.2.	Дополнительные сведения о местоположении земельного участка	—
2.	Площадь земельного участка ± величина погрешности определения (вычисления) площади ( $P \pm \Delta P$ ), м <sup>2</sup>	1 003 ± 11,00
3.	Формула, примененная для вычисления предельной погрешности определения площади земельного участка, с подставленными значениями и итоговые (вычисленные) значения	$3,5*0,10*\sqrt{(1\ 003,00)} = 11$
4.	Площадь земельного участка согласно сведениям Единого государственного реестра недвижимости (Ркад), м <sup>2</sup>	1 001,00
5.	Оценка расхождения P и Ркад ( $P - P_{кад}$ ), м <sup>2</sup>	2
6.	Предельный минимальный и максимальный размеры земельного участка (Рмин и Рмакс), м <sup>2</sup>	Рмин = Рмин = 600 Рмакс = Рмакс = 4 500
7.	Кадастровый или иной государственный учетный номер (инвентарный) здания, сооружения, объекта незавершенного строительства, расположенного на земельном участке	60:18:0142601:353
8.	Вид (виды) разрешенного использования	малоэтажная жилая застройка, в том числе индивидуальное жилищное строительство
8.1.	Дополнительные сведения об использовании земельного участка	—
9.	Сведения о земельных участках (землях общего пользования, территории общего пользования), посредством которых обеспечивается доступ	Земли общего пользования
10.	Иные сведения	—
<b>4. Пояснения к сведениям об уточняемом земельном участке с кадастровым номером</b>		<b>60:18:0142601:279</b> :
1.	—	—

**1. Сведения о характерных точках границ уточняемого земельного участка с кадастровым номером** 60:18:0142601:280 :  
 Система координат МСК-60, зона 1 Зона № 1

Обозначение характерных точек границ	Координаты, м				Метод определения координат	Формулы, примененные для расчета средней квадратической погрешности определения координат характерных точек границ (Mt), с подставленными в такие формулы значениями и итоговые (вычисленные) значения Mt, м	Описание закрепления точки
	содержатся в Едином государственном реестре недвижимости		определены в результате выполнения комплексных кадастровых работ				
	X	Y	X	Y			
1	2	3	4	5	6	7	8
н438966	—	—	504 467,98	1 279 838,72	Геодезический метод	0,10	—
н438967	—	—	504 470,91	1 279 841,17			
н438968	—	—	504 491,08	1 279 857,77			
н438969	—	—	504 492,04	1 279 864,76			
н438970	—	—	504 477,41	1 279 883,94			
н438971	—	—	504 449,71	1 279 862,56			
н438966	—	—	504 467,98	1 279 838,72			

**2. Сведения о частях границ уточняемого земельного участка с кадастровым номером** 60:18:0142601:280 :

Обозначение части границ		Горизонтальное проложение (S), м	Описание прохождения части границ	Сведения о согласовании местоположения границ (согласовано/спорное)
от т.	до т.			
1	2	3	4	5
н438966	н438967	3,82	—	согласовано
н438967	н438968	26,12		
н438968	н438969	7,06		
н438969	н438970	24,12		
н438970	н438971	34,99		
н438971	н438966	30,04		

3. Сведения о характеристиках уточняемого земельного участка с кадастровым номером		60:18:0142601:280
№ п/п	Наименование характеристики	Значение характеристики
1	2	3
1.	Адрес земельного участка	—
1.1.	Сведения о местоположении земельного участка (при отсутствии адреса) в структурированном в соответствии с федеральной информационной адресной системой виде	Российская Федерация, Псковская область, Псковский р-н, СП "Писковичская волость" с/с, Паклино д
1.2.	Дополнительные сведения о местоположении земельного участка	—
2.	Площадь земельного участка ± величина погрешности определения (вычисления) площади ( $P \pm \Delta P$ ), м <sup>2</sup>	1 018 ± 11,00
3.	Формула, примененная для вычисления предельной погрешности определения площади земельного участка, с подставленными значениями и итоговые (вычисленные) значения	$3,5*0,10*\sqrt{(1\ 018,00)} = 11$
4.	Площадь земельного участка согласно сведениям Единого государственного реестра недвижимости (Ркад), м <sup>2</sup>	1 004,00
5.	Оценка расхождения Р и Ркад ( $P - P_{кад}$ ), м <sup>2</sup>	14
6.	Предельный минимальный и максимальный размеры земельного участка (Рмин и Рмакс), м <sup>2</sup>	Рмин = Рмин = 600 Рмакс = Рмакс = 4 500
7.	Кадастровый или иной государственный учетный номер (инвентарный) здания, сооружения, объекта незавершенного строительства, расположенного на земельном участке	60:18:0142601:351
8.	Вид (виды) разрешенного использования	малоэтажная жилая застройка, в том числе индивидуальное жилищное строительство
8.1.	Дополнительные сведения об использовании земельного участка	—
9.	Сведения о земельных участках (землях общего пользования, территории общего пользования), посредством которых обеспечивается доступ	Земли общего пользования
10.	Иные сведения	—
4. Пояснения к сведениям об уточняемом земельном участке с кадастровым номером		60:18:0142601:280
1.	—	—

**1. Сведения о характерных точках границ уточняемого земельного участка с кадастровым номером** 60:18:0142601:281 :  
 Система координат МСК-60, зона 1 Зона № 1

Обозначение характерных точек границ	Координаты, м				Метод определения координат	Формулы, примененные для расчета средней квадратической погрешности определения координат характерных точек границ (Mt), с подставленными в такие формулы значениями и итоговые (вычисленные) значения Mt, м	Описание закрепления точки
	содержатся в Едином государственном реестре недвижимости		определены в результате выполнения комплексных кадастровых работ				
	X	Y	X	Y			
1	2	3	4	5	6	7	8
н43889 5	—	—	504 504,86	1 279 868,63	Геодезический метод	0,10	—
н43889 6	—	—	504 522,32	1 279 881,33			
н43889 7	—	—	504 501,16	1 279 907,56			
н43889 8	—	—	504 498,80	1 279 910,49			
н43889 9	—	—	504 478,16	1 279 895,44			
н43890 0	—	—	504 497,57	1 279 870,12			
н43889 5	—	—	504 504,86	1 279 868,63			

**2. Сведения о частях границ уточняемого земельного участка с кадастровым номером** 60:18:0142601:281 :

Обозначение части границ		Горизонтальное проложение (S), м	Описание прохождения части границ	Сведения о согласовании местоположения границ (согласовано/спорное)
от т.	до т.			
1	2	3	4	5
н438895	н438896	21,59	—	согласовано
н438896	н438897	33,70		
н438897	н438898	3,76		
н438898	н438899	25,54		
н438899	н438900	31,90		
н438900	н438895	7,44		

3. Сведения о характеристиках уточняемого земельного участка с кадастровым номером		60:18:0142601:281
№ п/п	Наименование характеристики	Значение характеристики
1	2	3
1.	Адрес земельного участка	—
1.1.	Сведения о местоположении земельного участка (при отсутствии адреса) в структурированном в соответствии с федеральной информационной адресной системой виде	Российская Федерация, Псковская область, Псковский р-н, СП "Писковичская волость" с/с, Паклино д
1.2.	Дополнительные сведения о местоположении земельного участка	—
2.	Площадь земельного участка ± величина погрешности определения (вычисления) площади ( $P \pm \Delta P$ ), м <sup>2</sup>	959 ± 11,00
3.	Формула, примененная для вычисления предельной погрешности определения площади земельного участка, с подставленными значениями и итоговые (вычисленные) значения	$3,5 * 0,10 * \sqrt{(959,00)} = 11$
4.	Площадь земельного участка согласно сведениям Единого государственного реестра недвижимости (Ркад), м <sup>2</sup>	965,00
5.	Оценка расхождения Р и Ркад ( $P - P_{кад}$ ), м <sup>2</sup>	6
6.	Предельный минимальный и максимальный размеры земельного участка (Рмин и Рмакс), м <sup>2</sup>	Рмин = Рмин = 600 Рмакс = Рмакс = 4 500
7.	Кадастровый или иной государственный учетный номер (инвентарный) здания, сооружения, объекта незавершенного строительства, расположенного на земельном участке	60:18:0142601:355
8.	Вид (виды) разрешенного использования	малоэтажная жилая застройка, в том числе индивидуальное жилищное строительство
8.1.	Дополнительные сведения об использовании земельного участка	—
9.	Сведения о земельных участках (землях общего пользования, территории общего пользования), посредством которых обеспечивается доступ	Земли общего пользования
10.	Иные сведения	—
4. Пояснения к сведениям об уточняемом земельном участке с кадастровым номером		60:18:0142601:281
1.	—	—

**1. Сведения о характерных точках границ уточняемого земельного участка с кадастровым номером** 60:18:0142601:282 :  
 Система координат МСК-60, зона 1 Зона № 1

Обозначение характерных точек границ	Координаты, м				Метод определения координат	Формулы, примененные для расчета средней квадратической погрешности определения координат характерных точек границ (Mt), с подставленными в такие формулы значениями и итоговые (вычисленные) значения Mt, м	Описание закрепления точки
	содержатся в Едином государственном реестре недвижимости		определены в результате выполнения комплексных кадастровых работ				
	X	Y	X	Y			
1	2	3	4	5	6	7	8
н43890 1	—	—	504 478,16	1 279 895,44	Геодезический метод	0,10	—
н43890 2	—	—	504 498,80	1 279 910,49			
н43890 3	—	—	504 477,48	1 279 940,12			
н43890 4	—	—	504 455,86	1 279 928,85			
н43890 5	—	—	504 455,08	1 279 925,99			
н43890 1	—	—	504 478,16	1 279 895,44			

**2. Сведения о частях границ уточняемого земельного участка с кадастровым номером** 60:18:0142601:282 :

Обозначение части границ		Горизонтальное проложение (S), м	Описание прохождения части границ	Сведения о согласовании местоположения границ (согласовано/спорное)
от т.	до т.			
1	2	3	4	5
н438901	н438902	25,54	—	согласовано
н438902	н438903	36,50		
н438903	н438904	24,38		
н438904	н438905	2,96		
н438905	н438901	38,29		

**3. Сведения о характеристиках уточняемого земельного участка с кадастровым номером** 60:18:0142601:282 :

№ п/п	Наименование характеристики	Значение характеристики
1	2	3
1		

1	2	3
1.	Адрес земельного участка	—
1.1.	Сведения о местоположении земельного участка (при отсутствии адреса) в структурированном в соответствии с федеральной информационной адресной системой виде	Российская Федерация, Псковская область, Псковский р-н, СП "Писковичская волость" с/с, Паклино д
1.2.	Дополнительные сведения о местоположении земельного участка	—
2.	Площадь земельного участка ± величина погрешности определения (вычисления) площади ( $P \pm \Delta P$ ), м <sup>2</sup>	998 ± 11,00
3.	Формула, примененная для вычисления предельной погрешности определения площади земельного участка, с подставленными значениями и итоговые (вычисленные) значения	$3,5 * 0,10 * \sqrt{(998,00)} = 11$
4.	Площадь земельного участка согласно сведениям Единого государственного реестра недвижимости (Ркад), м <sup>2</sup>	1 000,00
5.	Оценка расхождения Р и Ркад ( $P - P_{кад}$ ), м <sup>2</sup>	2
6.	Предельный минимальный и максимальный размеры земельного участка (Рмин и Рмакс), м <sup>2</sup>	Рмин = Рмин = 600 Рмакс = Рмакс = 4 500
7.	Кадастровый или иной государственный учетный номер (инвентарный) здания, сооружения, объекта незавершенного строительства, расположенного на земельном участке	60:18:0142601:351
8.	Вид (виды) разрешенного использования	малоэтажная жилая застройка, в том числе индивидуальное жилищное строительство
8.1.	Дополнительные сведения об использовании земельного участка	—
9.	Сведения о земельных участках (землях общего пользования, территории общего пользования), посредством которых обеспечивается доступ	Земли общего пользования
10.	Иные сведения	—
<b>4. Пояснения к сведениям об уточняемом земельном участке с кадастровым номером</b>		<b>60:18:0142601:282</b> :
1.	—	—



**1. Сведения о характерных точках границ уточняемого земельного участка с кадастровым номером** 60:18:0142601:283 :  
 Система координат МСК-60, зона 1 Зона № 1

Обозначение характерных точек границ	Координаты, м				Метод определения координат	Формулы, примененные для расчета средней квадратической погрешности определения координат характерных точек границ (Mt), с подставленными в такие формулы значениями и итоговые (вычисленные) значения Mt, м	Описание закрепления точки
	содержатся в Едином государственном реестре недвижимости		определены в результате выполнения комплексных кадастровых работ				
	X	Y	X	Y			
1	2	3	4	5	6	7	8
н43890 6	—	—	504 522,32	1 279 881,33	Геодезический метод	0,10	—
н43890 7	—	—	504 533,49	1 279 890,38			
н43890 8	—	—	504 542,43	1 279 899,74			
н43890 9	—	—	504 542,38	1 279 906,70			
н43891 0	—	—	504 526,39	1 279 927,38			
н43891 1	—	—	504 501,16	1 279 907,56			
н43890 6	—	—	504 522,32	1 279 881,33			

**2. Сведения о частях границ уточняемого земельного участка с кадастровым номером** 60:18:0142601:283 :

Обозначение части границ		Горизонтальное проложение (S), м	Описание прохождения части границ	Сведения о согласовании местоположения границ (согласовано/спорное)
от т.	до т.			
1	2	3	4	5
н438906	н438907	14,38	—	согласовано
н438907	н438908	12,94		
н438908	н438909	6,96		
н438909	н438910	26,14		
н438910	н438911	32,08		
н438911	н438906	33,70		

3. Сведения о характеристиках уточняемого земельного участка с кадастровым номером		60:18:0142601:283
№ п/п	Наименование характеристики	Значение характеристики
1	2	3
1.	Адрес земельного участка	—
1.1.	Сведения о местоположении земельного участка (при отсутствии адреса) в структурированном в соответствии с федеральной информационной адресной системой виде	Российская Федерация, Псковская область, Псковский р-н, СП "Писковичская волость" с/с, Паклино д, Балтийская ул, д 2
1.2.	Дополнительные сведения о местоположении земельного участка	—
2.	Площадь земельного участка ± величина погрешности определения (вычисления) площади ( $P \pm \Delta P$ ), м <sup>2</sup>	1 033 ± 11,00
3.	Формула, примененная для вычисления предельной погрешности определения площади земельного участка, с подставленными значениями и итоговые (вычисленные) значения	$3,5*0,10*\sqrt{(1\ 033,00)} = 11$
4.	Площадь земельного участка согласно сведениям Единого государственного реестра недвижимости ( $R_{\text{кад}}$ ), м <sup>2</sup>	1 003,00
5.	Оценка расхождения $P$ и $R_{\text{кад}}$ ( $P - R_{\text{кад}}$ ), м <sup>2</sup>	30
6.	Предельный минимальный и максимальный размеры земельного участка ( $R_{\text{мин}}$ и $R_{\text{макс}}$ ), м <sup>2</sup>	$R_{\text{мин}} = R_{\text{мин}} = 600$ $R_{\text{макс}} = R_{\text{макс}} = 4\ 500$
7.	Кадастровый или иной государственный учетный номер (инвентарный) здания, сооружения, объекта незавершенного строительства, расположенного на земельном участке	60:18:0142601:337
8.	Вид (виды) разрешенного использования	малоэтажная жилая застройка, в том числе индивидуальное жилищное строительство
8.1.	Дополнительные сведения об использовании земельного участка	—
9.	Сведения о земельных участках (землях общего пользования, территории общего пользования), посредством которых обеспечивается доступ	Земли общего пользования
10.	Иные сведения	—
4. Пояснения к сведениям об уточняемом земельном участке с кадастровым номером		60:18:0142601:283
1.	—	—

**1. Сведения о характерных точках границ уточняемого земельного участка с кадастровым номером** 60:18:0142601:284 :  
 Система координат МСК-60, зона 1 Зона № 1

Обозначение характерных точек границ	Координаты, м				Метод определения координат	Формулы, примененные для расчета средней квадратической погрешности определения координат характерных точек границ (Mt), с подставленными в такие формулы значениями и итоговые (вычисленные) значения Mt, м	Описание закрепления точки
	содержатся в Едином государственном реестре недвижимости		определены в результате выполнения комплексных кадастровых работ				
	X	Y	X	Y			
1	2	3	4	5	6	7	8
н43891 2	—	—	504 501,16	1 279 907,56	Геодезический метод	0,10	—
н43891 3	—	—	504 526,39	1 279 927,38			
н43891 4	—	—	504 507,02	1 279 952,34			
н43891 5	—	—	504 502,98	1 279 952,45			
н43891 6	—	—	504 477,48	1 279 940,12			
н43891 7	—	—	504 498,80	1 279 910,49			
н43891 2	—	—	504 501,16	1 279 907,56			

**2. Сведения о частях границ уточняемого земельного участка с кадастровым номером** 60:18:0142601:284 :

Обозначение части границ		Горизонтальное проложение (S), м	Описание прохождения части границ	Сведения о согласовании местоположения границ (согласовано/спорное)
от т.	до т.			
1	2	3	4	5
н438912	н438913	32,08	—	согласовано
н438913	н438914	31,59		
н438914	н438915	4,04		
н438915	н438916	28,32		
н438916	н438917	36,50		
н438917	н438912	3,76		

3. Сведения о характеристиках уточняемого земельного участка с кадастровым номером		60:18:0142601:284
№ п/п	Наименование характеристики	Значение характеристики
1	2	3
1.	Адрес земельного участка	—
1.1.	Сведения о местоположении земельного участка (при отсутствии адреса) в структурированном в соответствии с федеральной информационной адресной системой виде	Российская Федерация, Псковская область, Псковский р-н, СП "Писковичская волость" с/с, Паклино д, Балтийская ул, уч 4
1.2.	Дополнительные сведения о местоположении земельного участка	—
2.	Площадь земельного участка ± величина погрешности определения (вычисления) площади ( $P \pm \Delta P$ ), м <sup>2</sup>	1 162 ± 12,00
3.	Формула, примененная для вычисления предельной погрешности определения площади земельного участка, с подставленными значениями и итоговые (вычисленные) значения	$3,5*0,10*\sqrt{(1\ 162,00)} = 12$
4.	Площадь земельного участка согласно сведениям Единого государственного реестра недвижимости (Ркад), м <sup>2</sup>	1 104,00
5.	Оценка расхождения Р и Ркад ( $P - P_{кад}$ ), м <sup>2</sup>	58
6.	Предельный минимальный и максимальный размеры земельного участка (Рмин и Рмакс), м <sup>2</sup>	Рмин = Рмин = 600 Рмакс = Рмакс = 4 500
7.	Кадастровый или иной государственный учетный номер (инвентарный) здания, сооружения, объекта незавершенного строительства, расположенного на земельном участке	60:18:0142601:344
8.	Вид (виды) разрешенного использования	малоэтажная жилая застройка, в том числе индивидуальное жилищное строительство
8.1.	Дополнительные сведения об использовании земельного участка	—
9.	Сведения о земельных участках (землях общего пользования, территории общего пользования), посредством которых обеспечивается доступ	Земли общего пользования
10.	Иные сведения	—
4. Пояснения к сведениям об уточняемом земельном участке с кадастровым номером		60:18:0142601:284
1.	—	—

**1. Сведения о характерных точках границ уточняемого земельного участка с кадастровым номером** 60:18:0142601:285 :  
 Система координат МСК-60, зона 1 Зона № 1

Обозначение характерных точек границ	Координаты, м				Метод определения координат	Формулы, примененные для расчета средней квадратической погрешности определения координат характерных точек границ (Mt), с подставленными в такие формулы значениями и итоговые (вычисленные) значения Mt, м	Описание закрепления точки
	содержатся в Едином государственном реестре недвижимости		определены в результате выполнения комплексных кадастровых работ				
	X	Y	X	Y			
1	2	3	4	5	6	7	8
н43884 7	—	—	504 555,05	1 279 910,06	Геодезический метод	0,10	—
н43884 8	—	—	504 564,73	1 279 916,89			
н43884 9	—	—	504 573,43	1 279 924,28			
н43885 0	—	—	504 556,50	1 279 945,25			
н43885 1	—	—	504 535,36	1 279 928,43			
н43885 2	—	—	504 548,59	1 279 911,38			
н43884 7	—	—	504 555,05	1 279 910,06			

**2. Сведения о частях границ уточняемого земельного участка с кадастровым номером** 60:18:0142601:285 :

Обозначение части границ		Горизонтальное проложение (S), м	Описание прохождения части границ	Сведения о согласовании местоположения границ (согласовано/спорное)
от т.	до т.			
1	2	3	4	5
н438847	н438848	11,85	—	согласовано
н438848	н438849	11,41		
н438849	н438850	26,95		
н438850	н438851	27,02		
н438851	н438852	21,58		
н438852	н438847	6,59		

3. Сведения о характеристиках уточняемого земельного участка с кадастровым номером		60:18:0142601:285
№ п/п	Наименование характеристики	Значение характеристики
1	2	3
1.	Адрес земельного участка	—
1.1.	Сведения о местоположении земельного участка (при отсутствии адреса) в структурированном в соответствии с федеральной информационной адресной системой виде	Российская Федерация, Псковская область, Псковский р-н, СП "Писковичская волость" с/с, Паклино д
1.2.	Дополнительные сведения о местоположении земельного участка	—
2.	Площадь земельного участка ± величина погрешности определения (вычисления) площади ( $P \pm \Delta P$ ), м <sup>2</sup>	725 ± 9,00
3.	Формула, примененная для вычисления предельной погрешности определения площади земельного участка, с подставленными значениями и итоговые (вычисленные) значения	$3,5 * 0,10 * \sqrt{(725,00)} = 9$
4.	Площадь земельного участка согласно сведениям Единого государственного реестра недвижимости (Ркад), м <sup>2</sup>	759,00
5.	Оценка расхождения Р и Ркад ( $P - P_{кад}$ ), м <sup>2</sup>	34
6.	Предельный минимальный и максимальный размеры земельного участка (Рмин и Рмакс), м <sup>2</sup>	Рмин = Рмин = 600 Рмакс = Рмакс = 4 500
7.	Кадастровый или иной государственный учетный номер (инвентарный) здания, сооружения, объекта незавершенного строительства, расположенного на земельном участке	60:18:0142601:339
8.	Вид (виды) разрешенного использования	малоэтажная жилая застройка, в том числе индивидуальное жилищное строительство
8.1.	Дополнительные сведения об использовании земельного участка	—
9.	Сведения о земельных участках (землях общего пользования, территории общего пользования), посредством которых обеспечивается доступ	Земли общего пользования
10.	Иные сведения	—
4. Пояснения к сведениям об уточняемом земельном участке с кадастровым номером		60:18:0142601:285
1.	—	—

**1. Сведения о характерных точках границ уточняемого земельного участка с кадастровым номером** 60:18:0142601:286 :  
 Система координат МСК-60, зона 1 Зона № 1

Обозначение характерных точек границ	Координаты, м				Метод определения координат	Формулы, примененные для расчета средней квадратической погрешности определения координат характерных точек границ (Mt), с подставленными в такие формулы значениями и итоговые (вычисленные) значения Mt, м	Описание закрепления точки
	содержатся в Едином государственном реестре недвижимости		определены в результате выполнения комплексных кадастровых работ				
	X	Y	X	Y			
1	2	3	4	5	6	7	8
н43885 3	—	—	504 535,36	1 279 928,43	Геодезический метод	0,10	—
н43885 4	—	—	504 556,50	1 279 945,25			
н43885 5	—	—	504 543,06	1 279 961,90			
н43885 6	—	—	504 517,55	1 279 958,91			
н43885 7	—	—	504 515,71	1 279 953,89			
н43885 3	—	—	504 535,36	1 279 928,43			

**2. Сведения о частях границ уточняемого земельного участка с кадастровым номером** 60:18:0142601:286 :

Обозначение части границ		Горизонтальное проложение (S), м	Описание прохождения части границ	Сведения о согласовании местоположения границ (согласовано/спорное)
от т.	до т.			
1	2	3	4	5
н438853	н438854	27,02	—	согласовано
н438854	н438855	21,40		
н438855	н438856	25,68		
н438856	н438857	5,35		
н438857	н438853	32,16		

**3. Сведения о характеристиках уточняемого земельного участка с кадастровым номером** 60:18:0142601:286 :

№ п/п	Наименование характеристики	Значение характеристики
1	2	3
1		

1	2	3
1.	Адрес земельного участка	—
1.1.	Сведения о местоположении земельного участка (при отсутствии адреса) в структурированном в соответствии с федеральной информационной адресной системой виде	Российская Федерация, Псковская область, Псковский р-н, СП "Писковичская волость" с/с, Паклино д
1.2.	Дополнительные сведения о местоположении земельного участка	—
2.	Площадь земельного участка ± величина погрешности определения (вычисления) площади ( $P \pm \Delta P$ ), м <sup>2</sup>	777 ± 10,00
3.	Формула, примененная для вычисления предельной погрешности определения площади земельного участка, с подставленными значениями и итоговые (вычисленные) значения	$3,5 * 0,10 * \sqrt{(777,00)} = 10$
4.	Площадь земельного участка согласно сведениям Единого государственного реестра недвижимости (Ркад), м <sup>2</sup>	808,00
5.	Оценка расхождения Р и Ркад ( $P - P_{кад}$ ), м <sup>2</sup>	31
6.	Предельный минимальный и максимальный размеры земельного участка (Рмин и Рмакс), м <sup>2</sup>	Рмин = Рмин = 600 Рмакс = Рмакс = 4 500
7.	Кадастровый или иной государственный учетный номер (инвентарный) здания, сооружения, объекта незавершенного строительства, расположенного на земельном участке	60:18:0142601:342
8.	Вид (виды) разрешенного использования	малоэтажная жилая застройка, в том числе индивидуальное жилищное строительство
8.1.	Дополнительные сведения об использовании земельного участка	—
9.	Сведения о земельных участках (землях общего пользования, территории общего пользования), посредством которых обеспечивается доступ	Земли общего пользования
10.	Иные сведения	—
<b>4. Пояснения к сведениям об уточняемом земельном участке с кадастровым номером</b>		<b>60:18:0142601:286</b> :
1.	—	—



**1. Сведения о характерных точках границ уточняемого земельного участка с кадастровым номером** 60:18:0142601:287 :  
 Система координат МСК-60, зона 1 Зона № 1

Обозначение характерных точек границ	Координаты, м				Метод определения координат	Формулы, примененные для расчета средней квадратической погрешности определения координат характерных точек границ (Mt), с подставленными в такие формулы значениями и итоговые (вычисленные) значения Mt, м	Описание закрепления точки
	содержатся в Едином государственном реестре недвижимости		определены в результате выполнения комплексных кадастровых работ				
	X	Y	X	Y			
1	2	3	4	5	6	7	8
н43885 8	—	—	504 573,43	1 279 924,28	Геодезический метод	0,10	—
н43885 9	—	—	504 596,85	1 279 944,03			
н43886 0	—	—	504 579,45	1 279 966,13			
н43886 1	—	—	504 543,06	1 279 961,90			
н43886 2	—	—	504 556,50	1 279 945,25			
н43885 8	—	—	504 573,43	1 279 924,28			

**2. Сведения о частях границ уточняемого земельного участка с кадастровым номером** 60:18:0142601:287 :

Обозначение части границ		Горизонтальное проложение (S), м	Описание прохождения части границ	Сведения о согласовании местоположения границ (согласовано/спорное)
от т.	до т.			
1	2	3	4	5
н438858	н438859	30,64	—	согласовано
н438859	н438860	28,13		
н438860	н438861	36,64		
н438861	н438862	21,40		
н438862	н438858	26,95		

**3. Сведения о характеристиках уточняемого земельного участка с кадастровым номером** 60:18:0142601:287 :

№ п/п	Наименование характеристики	Значение характеристики
1	2	3
1		

1	2	3
1.	Адрес земельного участка	—
1.1.	Сведения о местоположении земельного участка (при отсутствии адреса) в структурированном в соответствии с федеральной информационной адресной системой виде	Российская Федерация, Псковская область, Псковский р-н, СП "Писковичская волость" с/с, Паклино д
1.2.	Дополнительные сведения о местоположении земельного участка	—
2.	Площадь земельного участка ± величина погрешности определения (вычисления) площади ( $P \pm \Delta P$ ), м <sup>2</sup>	1 179 ± 12,00
3.	Формула, примененная для вычисления предельной погрешности определения площади земельного участка, с подставленными значениями и итоговые (вычисленные) значения	$3,5*0,10*\sqrt{(1\ 179,00)} = 12$
4.	Площадь земельного участка согласно сведениям Единого государственного реестра недвижимости (Ркад), м <sup>2</sup>	1 148,00
5.	Оценка расхождения Р и Ркад ( $P - P_{кад}$ ), м <sup>2</sup>	31
6.	Предельный минимальный и максимальный размеры земельного участка (Рмин и Рмакс), м <sup>2</sup>	Рмин = Рмин = 600 Рмакс = Рмакс = 4 500
7.	Кадастровый или иной государственный учетный номер (инвентарный) здания, сооружения, объекта незавершенного строительства, расположенного на земельном участке	60:18:0142601:345
8.	Вид (виды) разрешенного использования	малоэтажная жилая застройка, в том числе индивидуальное жилищное строительство
8.1.	Дополнительные сведения об использовании земельного участка	—
9.	Сведения о земельных участках (землях общего пользования, территории общего пользования), посредством которых обеспечивается доступ	Земли общего пользования
10.	Иные сведения	—
<b>4. Пояснения к сведениям об уточняемом земельном участке с кадастровым номером</b>		<b>60:18:0142601:287</b> :
1.	—	—

**1. Сведения о характерных точках границ уточняемого земельного участка с кадастровым номером** 60:18:0142601:289 :  
 Система координат МСК-60, зона 1 Зона № 1

Обозначение характерных точек границ	Координаты, м				Метод определения координат	Формулы, примененные для расчета средней квадратической погрешности определения координат характерных точек границ (Mt), с подставленными в такие формулы значениями и итоговые (вычисленные) значения Mt, м	Описание закрепления точки
	содержатся в Едином государственном реестре недвижимости		определены в результате выполнения комплексных кадастровых работ				
	X	Y	X	Y			
1	2	3	4	5	6	7	8
н439047	—	—	504 388,70	1 279 727,87	Геодезический метод	0,10	—
н439048	—	—	504 420,87	1 279 754,79			
н439049	—	—	504 405,37	1 279 775,77			
н439050	—	—	504 401,03	1 279 782,03			
н439051	—	—	504 368,00	1 279 754,76			
н439047	—	—	504 388,70	1 279 727,87			

**2. Сведения о частях границ уточняемого земельного участка с кадастровым номером** 60:18:0142601:289 :

Обозначение части границ		Горизонтальное проложение (S), м	Описание прохождения части границ	Сведения о согласовании местоположения границ (согласовано/спорное)
от т.	до т.			
1	2	3	4	5
н439047	н439048	41,95	—	согласовано
н439048	н439049	26,08		
н439049	н439050	7,62		
н439050	н439051	42,83		
н439051	н439047	33,93		

**3. Сведения о характеристиках уточняемого земельного участка с кадастровым номером** 60:18:0142601:289 :

№ п/п	Наименование характеристики	Значение характеристики
1	2	3
1		

1	2	3
1.	Адрес земельного участка	—
1.1.	Сведения о местоположении земельного участка (при отсутствии адреса) в структурированном в соответствии с федеральной информационной адресной системой виде	Российская Федерация, Псковская область, Псковский р-н, СП "Писковичская волость" с/с, Паклино д
1.2.	Дополнительные сведения о местоположении земельного участка	—
2.	Площадь земельного участка ± величина погрешности определения (вычисления) площади ( $P \pm \Delta P$ ), м <sup>2</sup>	1 429 ± 13,00
3.	Формула, примененная для вычисления предельной погрешности определения площади земельного участка, с подставленными значениями и итоговые (вычисленные) значения	$3,5*0,10*\sqrt{(1\ 429,00)} = 13$
4.	Площадь земельного участка согласно сведениям Единого государственного реестра недвижимости (Ркад), м <sup>2</sup>	1 393,00
5.	Оценка расхождения P и Ркад ( $P - P_{кад}$ ), м <sup>2</sup>	36
6.	Предельный минимальный и максимальный размеры земельного участка (Рмин и Рмакс), м <sup>2</sup>	Рмин = Рмин = 600 Рмакс = Рмакс = 4 500
7.	Кадастровый или иной государственный учетный номер (инвентарный) здания, сооружения, объекта незавершенного строительства, расположенного на земельном участке	60:18:0142601:614
8.	Вид (виды) разрешенного использования	малоэтажная жилая застройка, в том числе индивидуальное жилищное строительство
8.1.	Дополнительные сведения об использовании земельного участка	—
9.	Сведения о земельных участках (землях общего пользования, территории общего пользования), посредством которых обеспечивается доступ	Земли общего пользования
10.	Иные сведения	—
<b>4. Пояснения к сведениям об уточняемом земельном участке с кадастровым номером</b>		<b>60:18:0142601:289</b> :
1.	—	—

**1. Сведения о характерных точках границ уточняемого земельного участка с кадастровым номером** 60:18:0142601:290 :  
 Система координат МСК-60, зона 1 Зона № 1

Обозначение характерных точек границ	Координаты, м				Метод определения координат	Формулы, примененные для расчета средней квадратической погрешности определения координат характерных точек границ (Mt), с подставленными в такие формулы значениями и итоговые (вычисленные) значения Mt, м	Описание закрепления точки
	содержатся в Едином государственном реестре недвижимости		определены в результате выполнения комплексных кадастровых работ				
	X	Y	X	Y			
1	2	3	4	5	6	7	8
н43905 2	—	—	504 420,87	1 279 754,79	Геодезический метод	0,10	—
н43905 3	—	—	504 451,91	1 279 781,10			
н43905 4	—	—	504 437,78	1 279 800,50			
н43905 5	—	—	504 433,15	1 279 800,57			
н43905 6	—	—	504 409,53	1 279 783,31			
н43905 7	—	—	504 406,60	1 279 780,53			
н43905 8	—	—	504 405,37	1 279 775,77			
н43905 2	—	—	504 420,87	1 279 754,79			

**2. Сведения о частях границ уточняемого земельного участка с кадастровым номером** 60:18:0142601:290 :

Обозначение части границ		Горизонтальное проложение (S), м	Описание прохождения части границ	Сведения о согласовании местоположения границ (согласовано/спорное)
от т.	до т.			
1	2	3	4	5
н439052	н439053	40,69	—	согласовано
н439053	н439054	24,00		
н439054	н439055	4,63		
н439055	н439056	29,25		

1	2	3	4	5
н439056	н439057	4,04	—	согласовано
н439057	н439058	4,92		
н439058	н439052	26,08		

**3. Сведения о характеристиках уточняемого земельного участка с кадастровым номером** 60:18:0142601:290 :

№ п/п	Наименование характеристики	Значение характеристики
1	2	3
1.	Адрес земельного участка	—
1.1.	Сведения о местоположении земельного участка (при отсутствии адреса) в структурированном в соответствии с федеральной информационной адресной системой виде	Российская Федерация, Псковская область, Псковский р-н, СП "Писковичская волость" с/с, Паклино д
1.2.	Дополнительные сведения о местоположении земельного участка	—
2.	Площадь земельного участка ± величина погрешности определения (вычисления) площади ( $P \pm \Delta P$ ), м <sup>2</sup>	1 135 ± 12,00
3.	Формула, примененная для вычисления предельной погрешности определения площади земельного участка, с подставленными значениями и итоговые (вычисленные) значения	$3,5 * 0,10 * \sqrt{(1\ 135,00)} = 12$
4.	Площадь земельного участка согласно сведениям Единого государственного реестра недвижимости (Ркад), м <sup>2</sup>	1 108,00
5.	Оценка расхождения Р и Ркад ( $P - P_{кад}$ ), м <sup>2</sup>	27
6.	Предельный минимальный и максимальный размеры земельного участка (Рмин и Рмакс), м <sup>2</sup>	Рмин = Рмин = 600 Рмакс = Рмакс = 4 500
7.	Кадастровый или иной государственный учетный номер (инвентарный) здания, сооружения, объекта незавершенного строительства, расположенного на земельном участке	60:18:0142601:349
8.	Вид (виды) разрешенного использования	малоэтажная жилая застройка, в том числе индивидуальное жилищное строительство
8.1.	Дополнительные сведения об использовании земельного участка	—
9.	Сведения о земельных участках (землях общего пользования, территории общего пользования), посредством которых обеспечивается доступ	Земли общего пользования
10.	Иные сведения	—

**4. Пояснения к сведениям об уточняемом земельном участке с кадастровым номером** 60:18:0142601:290 :

1.	—
----	---

**1. Сведения о характерных точках границ уточняемого земельного участка с кадастровым номером** 60:18:0142601:291 :  
 Система координат МСК-60, зона 1 Зона № 1

Обозначение характерных точек границ	Координаты, м				Метод определения координат	Формулы, примененные для расчета средней квадратической погрешности определения координат характерных точек границ (Mt), с подставленными в такие формулы значениями и итоговые (вычисленные) значения Mt, м	Описание закрепления точки
	содержатся в Едином государственном реестре недвижимости		определены в результате выполнения комплексных кадастровых работ				
	X	Y	X	Y			
1	2	3	4	5	6	7	8
н43897 2	—	—	504 465,53	1 279 789,27	Геодезический метод	0,10	—
н43897 3	—	—	504 494,35	1 279 811,96			
н43897 4	—	—	504 470,91	1 279 841,17			
н43897 5	—	—	504 467,98	1 279 838,72			
н43897 6	—	—	504 441,22	1 279 817,49			
н43897 7	—	—	504 439,98	1 279 816,29			
н43897 8	—	—	504 442,46	1 279 814,34			
н43897 9	—	—	504 449,81	1 279 808,35			
н43897 2	—	—	504 465,53	1 279 789,27			

**2. Сведения о частях границ уточняемого земельного участка с кадастровым номером** 60:18:0142601:291 :

Обозначение части границ		Горизонтальное проложение (S), м	Описание прохождения части границ	Сведения о согласовании местоположения границ (согласовано/спорное)
от т.	до т.			
1	2	3	4	5
н438972	н438973	36,68	—	согласовано
н438973	н438974	37,45		

1	2	3	4	5
н438974	н438975	3,82	—	согласовано
н438975	н438976	34,16		
н438976	н438977	1,73		
н438977	н438978	3,15		
н438978	н438979	9,48		
н438979	н438972	24,72		

**3. Сведения о характеристиках уточняемого земельного участка с кадастровым номером** 60:18:0142601:291 :

№ п/п	Наименование характеристики	Значение характеристики
1	2	3
1.	Адрес земельного участка	—
1.1.	Сведения о местоположении земельного участка (при отсутствии адреса) в структурированном в соответствии с федеральной информационной адресной системой виде	Российская Федерация, Псковская область, Псковский р-н, СП "Писковичская волость" с/с, Паклино д
1.2.	Дополнительные сведения о местоположении земельного участка	—
2.	Площадь земельного участка ± величина погрешности определения (вычисления) площади ( $P \pm \Delta P$ ), м <sup>2</sup>	1 392 ± 13,00
3.	Формула, примененная для вычисления предельной погрешности определения площади земельного участка, с подставленными значениями и итоговые (вычисленные) значения	$3,5*0,10*\sqrt{(1\ 392,00)} = 13$
4.	Площадь земельного участка согласно сведениям Единого государственного реестра недвижимости (Ркад), м <sup>2</sup>	1 288,00
5.	Оценка расхождения Р и Ркад ( $P - P_{кад}$ ), м <sup>2</sup>	104
6.	Предельный минимальный и максимальный размеры земельного участка (Рмин и Рмакс), м <sup>2</sup>	Рмин = Рмин = 600 Рмакс = Рмакс = 4 500
7.	Кадастровый или иной государственный учетный номер (инвентарный) здания, сооружения, объекта незавершенного строительства, расположенного на земельном участке	60:18:0142601:350
8.	Вид (виды) разрешенного использования	малоэтажная жилая застройка, в том числе индивидуальное жилищное строительство
8.1.	Дополнительные сведения об использовании земельного участка	—
9.	Сведения о земельных участках (землях общего пользования, территории общего пользования), посредством которых обеспечивается доступ	Земли общего пользования
10.	Иные сведения	—



**4. Пояснения к сведениям об уточняемом земельном участке с кадастровым номером** 60:18:0142601:291 :

1. —

**1. Сведения о характерных точках границ уточняемого земельного участка с кадастровым номером** 60:18:0142601:292 :

Система координат МСК-60, зона 1 Зона № 1

Обозначение характерных точек границ	Координаты, м				Метод определения координат	Формулы, примененные для расчета средней квадратической погрешности определения координат характерных точек границ (Mt), с подставленными в такие формулы значениями и итоговые (вычисленные) значения Mt, м	Описание закрепления точки
	содержатся в Едином государственном реестре недвижимости		определены в результате выполнения комплексных кадастровых работ				
	X	Y	X	Y			
1	2	3	4	5	6	7	8
н438980	—	—	504 494,35	1 279 811,96	Геодезический метод	0,10	—
н438981	—	—	504 522,08	1 279 835,16			
н438982	—	—	504 498,45	1 279 863,15			
н438983	—	—	504 491,08	1 279 857,77			
н438984	—	—	504 470,91	1 279 841,17			
н438980	—	—	504 494,35	1 279 811,96			

**2. Сведения о частях границ уточняемого земельного участка с кадастровым номером** 60:18:0142601:292 :

Обозначение части границ		Горизонтальное проложение (S), м	Описание прохождения части границ	Сведения о согласовании местоположения границ (согласовано/спорное)
от т.	до т.			
1	2	3	4	5
н438980	н438981	36,16	—	согласовано
н438981	н438982	36,63		
н438982	н438983	9,12		
н438983	н438984	26,12		
н438984	н438980	37,45		

3. Сведения о характеристиках уточняемого земельного участка с кадастровым номером		60:18:0142601:292
№ п/п	Наименование характеристики	Значение характеристики
1	2	3
1.	Адрес земельного участка	—
1.1.	Сведения о местоположении земельного участка (при отсутствии адреса) в структурированном в соответствии с федеральной информационной адресной системой виде	Российская Федерация, Псковская область, Псковский р-н, "Писковичская волость" с/с, Паклино д, д 2
1.2.	Дополнительные сведения о местоположении земельного участка	—
2.	Площадь земельного участка ± величина погрешности определения (вычисления) площади ( $P \pm \Delta P$ ), м <sup>2</sup>	1 329 ± 13,00
3.	Формула, примененная для вычисления предельной погрешности определения площади земельного участка, с подставленными значениями и итоговые (вычисленные) значения	$3,5*0,10*\sqrt{(1\ 329,00)} = 13$
4.	Площадь земельного участка согласно сведениям Единого государственного реестра недвижимости ( $R_{\text{кад}}$ ), м <sup>2</sup>	1 261,00
5.	Оценка расхождения $P$ и $R_{\text{кад}}$ ( $P - R_{\text{кад}}$ ), м <sup>2</sup>	68
6.	Предельный минимальный и максимальный размеры земельного участка ( $R_{\text{мин}}$ и $R_{\text{макс}}$ ), м <sup>2</sup>	$R_{\text{мин}} = R_{\text{мин}} = 600$ $R_{\text{макс}} = R_{\text{макс}} = 4\ 500$
7.	Кадастровый или иной государственный учетный номер (инвентарный) здания, сооружения, объекта незавершенного строительства, расположенного на земельном участке	60:18:0142601:354
8.	Вид (виды) разрешенного использования	малоэтажная жилая застройка, в том числе индивидуальное жилищное строительство
8.1.	Дополнительные сведения об использовании земельного участка	—
9.	Сведения о земельных участках (землях общего пользования, территории общего пользования), посредством которых обеспечивается доступ	Земли общего пользования
10.	Иные сведения	—
4. Пояснения к сведениям об уточняемом земельном участке с кадастровым номером		60:18:0142601:292
1.	—	—

**1. Сведения о характерных точках границ уточняемого земельного участка с кадастровым номером** 60:18:0142601:293 :  
 Система координат МСК-60, зона 1 Зона № 1

Обозначение характерных точек границ	Координаты, м				Метод определения координат	Формулы, примененные для расчета средней квадратической погрешности определения координат характерных точек границ (Mt), с подставленными в такие формулы значениями и итоговые (вычисленные) значения Mt, м	Описание закрепления точки
	содержатся в Едином государственном реестре недвижимости		определены в результате выполнения комплексных кадастровых работ				
	X	Y	X	Y			
1	2	3	4	5	6	7	8
н438918	—	—	504 522,42	1 279 834,76	Геодезический метод	0,10	—
н438919	—	—	504 555,99	1 279 862,41			
н438920	—	—	504 533,49	1 279 890,38			
н438921	—	—	504 522,32	1 279 881,33			
н438922	—	—	504 504,86	1 279 868,63			
н438923	—	—	504 498,45	1 279 863,15			
н438918	—	—	504 522,42	1 279 834,76			

**2. Сведения о частях границ уточняемого земельного участка с кадастровым номером** 60:18:0142601:293 :

Обозначение части границ		Горизонтальное проложение (S), м	Описание прохождения части границ	Сведения о согласовании местоположения границ (согласовано/спорное)
от т.	до т.			
1	2	3	4	5
н438918	н438919	43,49	—	согласовано
н438919	н438920	35,90		
н438920	н438921	14,38		
н438921	н438922	21,59		
н438922	н438923	8,43		
н438923	н438918	37,16		

**3. Сведения о характеристиках уточняемого земельного участка с кадастровым номером** 60:18:0142601:293 :

№ п/п	Наименование характеристики	Значение характеристики
1	2	3
1.	Адрес земельного участка	Псковская область, р-н Псковский, СП "Писковичская волость", д. Паклино, ул. Радужная, земельный участок 1
1.1.	Сведения о местоположении земельного участка (при отсутствии адреса) в структурированном в соответствии с федеральной информационной адресной системой виде	—
1.2.	Дополнительные сведения о местоположении земельного участка	—
2.	Площадь земельного участка ± величина погрешности определения (вычисления) площади ( $P \pm \Delta P$ ), м <sup>2</sup>	1 605 ± 14,00
3.	Формула, примененная для вычисления предельной погрешности определения площади земельного участка, с подставленными значениями и итоговые (вычисленные) значения	$3,5 * 0,10 * \sqrt{(1\ 605,00)} = 14$
4.	Площадь земельного участка согласно сведениям Единого государственного реестра недвижимости (Ркад), м <sup>2</sup>	1 594,00
5.	Оценка расхождения Р и Ркад ( $P - P_{кад}$ ), м <sup>2</sup>	11
6.	Предельный минимальный и максимальный размеры земельного участка (Рмин и Рмакс), м <sup>2</sup>	Рмин = Рмин = 600 Рмакс = Рмакс = 4 500
7.	Кадастровый или иной государственный учетный номер (инвентарный) здания, сооружения, объекта незавершенного строительства, расположенного на земельном участке	60:18:0142601:348
8.	Вид (виды) разрешенного использования	малоэтажная жилая застройка, в том числе индивидуальное жилищное строительство
8.1.	Дополнительные сведения об использовании земельного участка	—
9.	Сведения о земельных участках (землях общего пользования, территории общего пользования), посредством которых обеспечивается доступ	Земли общего пользования
10.	Иные сведения	—

**4. Пояснения к сведениям об уточняемом земельном участке с кадастровым номером** 60:18:0142601:293 :

1.	—
----	---

**1. Сведения о характерных точках границ уточняемого земельного участка с кадастровым номером** 60:18:0142601:294 :  
 Система координат МСК-60, зона 1 Зона № 1

Обозначение характерных точек границ	Координаты, м				Метод определения координат	Формулы, примененные для расчета средней квадратической погрешности определения координат характерных точек границ (Mt), с подставленными в такие формулы значениями и итоговые (вычисленные) значения Mt, м	Описание закрепления точки
	содержатся в Едином государственном реестре недвижимости		определены в результате выполнения комплексных кадастровых работ				
	X	Y	X	Y			
1	2	3	4	5	6	7	8
н43886 3	—	—	504 555,99	1 279 862,41	Геодезический метод	0,10	—
н43886 4	—	—	504 587,59	1 279 888,85			
н43886 5	—	—	504 564,73	1 279 916,89			
н43886 6	—	—	504 555,05	1 279 910,06			
н43886 7	—	—	504 542,43	1 279 899,74			
н43886 8	—	—	504 533,49	1 279 890,38			
н43886 3	—	—	504 555,99	1 279 862,41			

**2. Сведения о частях границ уточняемого земельного участка с кадастровым номером** 60:18:0142601:294 :

Обозначение части границ		Горизонтальное проложение (S), м	Описание прохождения части границ	Сведения о согласовании местоположения границ (согласовано/спорное)
от т.	до т.			
1	2	3	4	5
н438863	н438864	41,20	—	согласовано
н438864	н438865	36,18		
н438865	н438866	11,85		
н438866	н438867	16,30		
н438867	н438868	12,94		
н438868	н438863	35,90		

3. Сведения о характеристиках уточняемого земельного участка с кадастровым номером		60:18:0142601:294
№ п/п	Наименование характеристики	Значение характеристики
1	2	3
1.	Адрес земельного участка	—
1.1.	Сведения о местоположении земельного участка (при отсутствии адреса) в структурированном в соответствии с федеральной информационной адресной системой виде	Российская Федерация, Псковская область, Псковский р-н, СП "Писковичская волость" с/с, Паклино д
1.2.	Дополнительные сведения о местоположении земельного участка	—
2.	Площадь земельного участка ± величина погрешности определения (вычисления) площади ( $P \pm \Delta P$ ), м <sup>2</sup>	1 515 ± 14,00
3.	Формула, примененная для вычисления предельной погрешности определения площади земельного участка, с подставленными значениями и итоговые (вычисленные) значения	$3,5*0,10*\sqrt{(1\ 515,00)} = 14$
4.	Площадь земельного участка согласно сведениям Единого государственного реестра недвижимости ( $R_{\text{кад}}$ ), м <sup>2</sup>	1 481,00
5.	Оценка расхождения $P$ и $R_{\text{кад}}$ ( $P - R_{\text{кад}}$ ), м <sup>2</sup>	34
6.	Предельный минимальный и максимальный размеры земельного участка ( $R_{\text{мин}}$ и $R_{\text{макс}}$ ), м <sup>2</sup>	$R_{\text{мин}} = R_{\text{мин}} = 600$ $R_{\text{макс}} = R_{\text{макс}} = 4\ 500$
7.	Кадастровый или иной государственный учетный номер (инвентарный) здания, сооружения, объекта незавершенного строительства, расположенного на земельном участке	60:18:0142601:341
8.	Вид (виды) разрешенного использования	малоэтажная жилая застройка, в том числе индивидуальное жилищное строительство
8.1.	Дополнительные сведения об использовании земельного участка	—
9.	Сведения о земельных участках (землях общего пользования, территории общего пользования), посредством которых обеспечивается доступ	Земли общего пользования
10.	Иные сведения	—
4. Пояснения к сведениям об уточняемом земельном участке с кадастровым номером		60:18:0142601:294
1.	—	—

**1. Сведения о характерных точках границ уточняемого земельного участка с кадастровым номером** 60:18:0142601:295 :  
 Система координат МСК-60, зона 1 Зона № 1

Обозначение характерных точек границ	Координаты, м				Метод определения координат	Формулы, примененные для расчета средней квадратической погрешности определения координат характерных точек границ (Mt), с подставленными в такие формулы значениями и итоговые (вычисленные) значения Mt, м	Описание закрепления точки
	содержатся в Едином государственном реестре недвижимости		определены в результате выполнения комплексных кадастровых работ				
	X	Y	X	Y			
1	2	3	4	5	6	7	8
н438869	—	—	504 587,59	1 279 888,85	Геодезический метод	0,10	—
н438870	—	—	504 619,22	1 279 915,31			
н438871	—	—	504 607,03	1 279 931,06			
н438872	—	—	504 596,85	1 279 944,03			
н438873	—	—	504 573,43	1 279 924,28			
н438874	—	—	504 564,73	1 279 916,89			
н438869	—	—	504 587,59	1 279 888,85			

**2. Сведения о частях границ уточняемого земельного участка с кадастровым номером** 60:18:0142601:295 :

Обозначение части границ		Горизонтальное проложение (S), м	Описание прохождения части границ	Сведения о согласовании местоположения границ (согласовано/спорное)
от т.	до т.			
1	2	3	4	5
н438869	н438870	41,24	—	согласовано
н438870	н438871	19,92		
н438871	н438872	16,49		
н438872	н438873	30,64		
н438873	н438874	11,41		
н438874	н438869	36,18		

3. Сведения о характеристиках уточняемого земельного участка с кадастровым номером		60:18:0142601:295
№ п/п	Наименование характеристики	Значение характеристики
1	2	3
1.	Адрес земельного участка	—
1.1.	Сведения о местоположении земельного участка (при отсутствии адреса) в структурированном в соответствии с федеральной информационной адресной системой виде	Российская Федерация, Псковская область, Псковский р-н, СП "Писковичская волость" с/с, Паклино д
1.2.	Дополнительные сведения о местоположении земельного участка	—
2.	Площадь земельного участка ± величина погрешности определения (вычисления) площади ( $P \pm \Delta P$ ), м <sup>2</sup>	1 512 ± 14,00
3.	Формула, примененная для вычисления предельной погрешности определения площади земельного участка, с подставленными значениями и итоговые (вычисленные) значения	$3,5*0,10*\sqrt{(1\ 512,00)} = 14$
4.	Площадь земельного участка согласно сведениям Единого государственного реестра недвижимости (Ркад), м <sup>2</sup>	1 499,00
5.	Оценка расхождения Р и Ркад ( $P - P_{кад}$ ), м <sup>2</sup>	13
6.	Предельный минимальный и максимальный размеры земельного участка (Рмин и Рмакс), м <sup>2</sup>	Рмин = Рмин = 600 Рмакс = Рмакс = 4 500
7.	Кадастровый или иной государственный учетный номер (инвентарный) здания, сооружения, объекта незавершенного строительства, расположенного на земельном участке	60:18:0142601:343
8.	Вид (виды) разрешенного использования	малоэтажная жилая застройка, в том числе индивидуальное жилищное строительство
8.1.	Дополнительные сведения об использовании земельного участка	—
9.	Сведения о земельных участках (землях общего пользования, территории общего пользования), посредством которых обеспечивается доступ	Земли общего пользования
10.	Иные сведения	—
4. Пояснения к сведениям об уточняемом земельном участке с кадастровым номером		60:18:0142601:295
1.	—	—



**1. Сведения о характерных точках границ уточняемого земельного участка с кадастровым номером** 60:18:0142601:296 :  
 Система координат МСК-60, зона 1 Зона № 1

Обозначение характерных точек границ	Координаты, м				Метод определения координат	Формулы, примененные для расчета средней квадратической погрешности определения координат характерных точек границ (Mt), с подставленными в такие формулы значениями и итоговые (вычисленные) значения Mt, м	Описание закрепления точки
	содержатся в Едином государственном реестре недвижимости		определены в результате выполнения комплексных кадастровых работ				
	X	Y	X	Y			
1	2	3	4	5	6	7	8
н43881 4	—	—	504 619,22	1 279 915,31	Геодезический метод	0,10	—
н43881 5	—	—	504 650,70	1 279 941,02			
н43881 6	—	—	504 638,90	1 279 956,06			
н43881 7	—	—	504 613,23	1 279 935,92			
н43881 8	—	—	504 607,03	1 279 931,06			
н43881 4	—	—	504 619,22	1 279 915,31			

**2. Сведения о частях границ уточняемого земельного участка с кадастровым номером** 60:18:0142601:296 :

Обозначение части границ		Горизонтальное проложение (S), м	Описание прохождения части границ	Сведения о согласовании местоположения границ (согласовано/спорное)
от т.	до т.			
1	2	3	4	5
н438814	н438815	40,64	—	согласовано
н438815	н438816	19,12		
н438816	н438817	32,63		
н438817	н438818	7,88		
н438818	н438814	19,92		

**3. Сведения о характеристиках уточняемого земельного участка с кадастровым номером** 60:18:0142601:296 :

№ п/п	Наименование характеристики	Значение характеристики
1	2	3
1		

1	2	3
1.	Адрес земельного участка	—
1.1.	Сведения о местоположении земельного участка (при отсутствии адреса) в структурированном в соответствии с федеральной информационной адресной системой виде	Российская Федерация, Псковская область, Псковский р-н, СП "Писковичская волость" с/с, Паклино д
1.2.	Дополнительные сведения о местоположении земельного участка	—
2.	Площадь земельного участка ± величина погрешности определения (вычисления) площади ( $P \pm \Delta P$ ), м <sup>2</sup>	792 ± 10,00
3.	Формула, примененная для вычисления предельной погрешности определения площади земельного участка, с подставленными значениями и итоговые (вычисленные) значения	$3,5 * 0,10 * \sqrt{(792,00)} = 10$
4.	Площадь земельного участка согласно сведениям Единого государственного реестра недвижимости (Ркад), м <sup>2</sup>	801,00
5.	Оценка расхождения P и Ркад ( $P - P_{кад}$ ), м <sup>2</sup>	9
6.	Предельный минимальный и максимальный размеры земельного участка (Рмин и Рмакс), м <sup>2</sup>	Рмин = Рмин = 600 Рмакс = Рмакс = 4 500
7.	Кадастровый или иной государственный учетный номер (инвентарный) здания, сооружения, объекта незавершенного строительства, расположенного на земельном участке	60:18:0142601:340
8.	Вид (виды) разрешенного использования	малоэтажная жилая застройка, в том числе индивидуальное жилищное строительство
8.1.	Дополнительные сведения об использовании земельного участка	—
9.	Сведения о земельных участках (землях общего пользования, территории общего пользования), посредством которых обеспечивается доступ	Земли общего пользования
10.	Иные сведения	—
<b>4. Пояснения к сведениям об уточняемом земельном участке с кадастровым номером</b>		<b>60:18:0142601:296</b> :
1.	—	—

**1. Сведения о характерных точках границ уточняемого земельного участка с кадастровым номером** 60:18:0142601:297 :  
 Система координат МСК-60, зона 1 Зона № 1

Обозначение характерных точек границ	Координаты, м				Метод определения координат	Формулы, примененные для расчета средней квадратической погрешности определения координат характерных точек границ (Mt), с подставленными в такие формулы значениями и итоговые (вычисленные) значения Mt, м	Описание закрепления точки
	содержатся в Едином государственном реестре недвижимости		определены в результате выполнения комплексных кадастровых работ				
	X	Y	X	Y			
1	2	3	4	5	6	7	8
н438819	—	—	504 650,70	1 279 941,02	Геодезический метод	0,10	—
н438820	—	—	504 676,87	1 279 959,28			
н438821	—	—	504 670,08	1 279 963,22			
н438822	—	—	504 662,93	1 279 965,80			
н438823	—	—	504 632,42	1 279 965,64			
н438824	—	—	504 638,90	1 279 956,06			
н438819	—	—	504 650,70	1 279 941,02			

**2. Сведения о частях границ уточняемого земельного участка с кадастровым номером** 60:18:0142601:297 :

Обозначение части границ		Горизонтальное проложение (S), м	Описание прохождения части границ	Сведения о согласовании местоположения границ (согласовано/спорное)
от т.	до т.			
1	2	3	4	5
н438819	н438820	31,91	—	согласовано
н438820	н438821	7,85		
н438821	н438822	7,60		
н438822	н438823	30,51		
н438823	н438824	11,57		
н438824	н438819	19,12		

3. Сведения о характеристиках уточняемого земельного участка с кадастровым номером		60:18:0142601:297
№ п/п	Наименование характеристики	Значение характеристики
1	2	3
1.	Адрес земельного участка	—
1.1.	Сведения о местоположении земельного участка (при отсутствии адреса) в структурированном в соответствии с федеральной информационной адресной системой виде	Российская Федерация, Псковская область, Псковский р-н, СП "Писковичская волость" с/с, Паклино д
1.2.	Дополнительные сведения о местоположении земельного участка	—
2.	Площадь земельного участка ± величина погрешности определения (вычисления) площади ( $P \pm \Delta P$ ), м <sup>2</sup>	603 ± 9,00
3.	Формула, примененная для вычисления предельной погрешности определения площади земельного участка, с подставленными значениями и итоговые (вычисленные) значения	$3,5 * 0,10 * \sqrt{(603,00)} = 9$
4.	Площадь земельного участка согласно сведениям Единого государственного реестра недвижимости (Ркад), м <sup>2</sup>	588,00
5.	Оценка расхождения Р и Ркад ( $P - P_{кад}$ ), м <sup>2</sup>	15
6.	Предельный минимальный и максимальный размеры земельного участка (Рмин и Рмакс), м <sup>2</sup>	Рмин = Рмин = 600 Рмакс = Рмакс = 4 500
7.	Кадастровый или иной государственный учетный номер (инвентарный) здания, сооружения, объекта незавершенного строительства, расположенного на земельном участке	—
8.	Вид (виды) разрешенного использования	малоэтажная жилая застройка, в том числе индивидуальное жилищное строительство
8.1.	Дополнительные сведения об использовании земельного участка	—
9.	Сведения о земельных участках (землях общего пользования, территории общего пользования), посредством которых обеспечивается доступ	Земли общего пользования
10.	Иные сведения	—
4. Пояснения к сведениям об уточняемом земельном участке с кадастровым номером		60:18:0142601:297
1.	—	—

**1. Сведения о характерных точках границ уточняемого земельного участка с кадастровым номером** 60:18:0142601:298 :  
 Система координат МСК-60, зона 1 Зона № 1

Обозначение характерных точек границ	Координаты, м				Метод определения координат	Формулы, примененные для расчета средней квадратической погрешности определения координат характерных точек границ (Mt), с подставленными в такие формулы значениями и итоговые (вычисленные) значения Mt, м	Описание закрепления точки
	содержатся в Едином государственном реестре недвижимости		определены в результате выполнения комплексных кадастровых работ				
	X	Y	X	Y			
1	2	3	4	5	6	7	8
н438825	—	—	504 613,23	1 279 935,92	Геодезический метод	0,10	—
н438826	—	—	504 638,90	1 279 956,06			
н438827	—	—	504 632,42	1 279 965,64			
н438828	—	—	504 593,61	1 279 965,58			
н438829	—	—	504 592,62	1 279 962,13			
н438830	—	—	504 610,42	1 279 939,45			
н438825	—	—	504 613,23	1 279 935,92			

**2. Сведения о частях границ уточняемого земельного участка с кадастровым номером** 60:18:0142601:298 :

Обозначение части границ		Горизонтальное проложение (S), м	Описание прохождения части границ	Сведения о согласовании местоположения границ (согласовано/спорное)
от т.	до т.			
1	2	3	4	5
н438825	н438826	32,63	—	согласовано
н438826	н438827	11,57		
н438827	н438828	38,81		
н438828	н438829	3,59		
н438829	н438830	28,83		
н438830	н438825	4,51		

3. Сведения о характеристиках уточняемого земельного участка с кадастровым номером		60:18:0142601:298
№ п/п	Наименование характеристики	Значение характеристики
1	2	3
1.	Адрес земельного участка	—
1.1.	Сведения о местоположении земельного участка (при отсутствии адреса) в структурированном в соответствии с федеральной информационной адресной системой виде	Российская Федерация, Псковская область, Псковский р-н, СП "Писковичская волость" с/с, Паклино д, Янтарный пер, д 1
1.2.	Дополнительные сведения о местоположении земельного участка	—
2.	Площадь земельного участка ± величина погрешности определения (вычисления) площади ( $P \pm \Delta P$ ), м <sup>2</sup>	813 ± 10,00
3.	Формула, примененная для вычисления предельной погрешности определения площади земельного участка, с подставленными значениями и итоговые (вычисленные) значения	$3,5 * 0,10 * \sqrt{(813,00)} = 10$
4.	Площадь земельного участка согласно сведениям Единого государственного реестра недвижимости ( $P_{\text{кад}}$ ), м <sup>2</sup>	794,00
5.	Оценка расхождения $P$ и $P_{\text{кад}}$ ( $P - P_{\text{кад}}$ ), м <sup>2</sup>	19
6.	Предельный минимальный и максимальный размеры земельного участка ( $P_{\text{мин}}$ и $P_{\text{макс}}$ ), м <sup>2</sup>	$P_{\text{мин}} = P_{\text{мин}} = 600$ $P_{\text{макс}} = P_{\text{макс}} = 4\ 500$
7.	Кадастровый или иной государственный учетный номер (инвентарный) здания, сооружения, объекта незавершенного строительства, расположенного на земельном участке	60:18:0142601:338
8.	Вид (виды) разрешенного использования	малоэтажная жилая застройка, в том числе индивидуальное жилищное строительство
8.1.	Дополнительные сведения об использовании земельного участка	—
9.	Сведения о земельных участках (землях общего пользования, территории общего пользования), посредством которых обеспечивается доступ	Земли общего пользования
10.	Иные сведения	—
4. Пояснения к сведениям об уточняемом земельном участке с кадастровым номером		60:18:0142601:298
1.	—	—

**1. Сведения о характерных точках границ уточняемого земельного участка с кадастровым номером** 60:18:0142601:299 :  
 Система координат МСК-60, зона 1 Зона № 1

Обозначение характерных точек границ	Координаты, м				Метод определения координат	Формулы, примененные для расчета средней квадратической погрешности определения координат характерных точек границ (Mt), с подставленными в такие формулы значениями и итоговые (вычисленные) значения Mt, м	Описание закрепления точки
	содержатся в Едином государственном реестре недвижимости		определены в результате выполнения комплексных кадастровых работ				
	X	Y	X	Y			
1	2	3	4	5	6	7	8
н439059	—	—	504 368,00	1 279 754,76	Геодезический метод	0,10	—
н439060	—	—	504 401,03	1 279 782,03			
н439061	—	—	504 396,30	1 279 788,08			
н439062	—	—	504 381,22	1 279 809,49			
н439063	—	—	504 379,65	1 279 811,54			
н439064	—	—	504 344,87	1 279 784,84			
н439059	—	—	504 368,00	1 279 754,76			

**2. Сведения о частях границ уточняемого земельного участка с кадастровым номером** 60:18:0142601:299 :

Обозначение части границ		Горизонтальное проложение (S), м	Описание прохождения части границ	Сведения о согласовании местоположения границ (согласовано/спорное)
от т.	до т.			
1	2	3	4	5
н439059	н439060	42,83	—	согласовано
н439060	н439061	7,68		
н439061	н439062	26,19		
н439062	н439063	2,58		
н439063	н439064	43,85		
н439064	н439059	37,94		

3. Сведения о характеристиках уточняемого земельного участка с кадастровым номером		60:18:0142601:299
№ п/п	Наименование характеристики	Значение характеристики
1	2	3
1.	Адрес земельного участка	—
1.1.	Сведения о местоположении земельного участка (при отсутствии адреса) в структурированном в соответствии с федеральной информационной адресной системой виде	Российская Федерация, Псковская область, Псковский р-н, СП "Писковичская волость" с/с, Паклино д, Берёзовая ул, з/у 6
1.2.	Дополнительные сведения о местоположении земельного участка	—
2.	Площадь земельного участка ± величина погрешности определения (вычисления) площади ( $P \pm \Delta P$ ), м <sup>2</sup>	1 607 ± 14,00
3.	Формула, примененная для вычисления предельной погрешности определения площади земельного участка, с подставленными значениями и итоговые (вычисленные) значения	$3,5*0,10*\sqrt{(1\ 607,00)} = 14$
4.	Площадь земельного участка согласно сведениям Единого государственного реестра недвижимости (Ркад), м <sup>2</sup>	1 587,00
5.	Оценка расхождения Р и Ркад ( $P - P_{кад}$ ), м <sup>2</sup>	20
6.	Предельный минимальный и максимальный размеры земельного участка (Рмин и Рмакс), м <sup>2</sup>	Рмин = Рмин = 600 Рмакс = Рмакс = 4 500
7.	Кадастровый или иной государственный учетный номер (инвентарный) здания, сооружения, объекта незавершенного строительства, расположенного на земельном участке	60:18:0142601:914
8.	Вид (виды) разрешенного использования	малоэтажная жилая застройка, в том числе индивидуальное жилищное строительство
8.1.	Дополнительные сведения об использовании земельного участка	—
9.	Сведения о земельных участках (землях общего пользования, территории общего пользования), посредством которых обеспечивается доступ	Земли общего пользования
10.	Иные сведения	—
4. Пояснения к сведениям об уточняемом земельном участке с кадастровым номером		60:18:0142601:299
1.	—	—



**1. Сведения о характерных точках границ уточняемого земельного участка с кадастровым номером** 60:18:0142601:300 :  
 Система координат МСК-60, зона 1 Зона № 1

Обозначение характерных точек границ	Координаты, м				Метод определения координат	Формулы, примененные для расчета средней квадратической погрешности определения координат характерных точек границ (Mt), с подставленными в такие формулы значениями и итоговые (вычисленные) значения Mt, м	Описание закрепления точки
	содержатся в Едином государственном реестре недвижимости		определены в результате выполнения комплексных кадастровых работ				
	X	Y	X	Y			
1	2	3	4	5	6	7	8
н439065	—	—	504 344,87	1 279 784,84	Геодезический метод	0,10	—
н439066	—	—	504 379,65	1 279 811,54			
н439067	—	—	504 361,28	1 279 835,90			
н439068	—	—	504 354,75	1 279 840,76			
н439069	—	—	504 338,07	1 279 828,16			
н439070	—	—	504 322,32	1 279 817,30			
н439065	—	—	504 344,87	1 279 784,84			

**2. Сведения о частях границ уточняемого земельного участка с кадастровым номером** 60:18:0142601:300 :

Обозначение части границ		Горизонтальное проложение (S), м	Описание прохождения части границ	Сведения о согласовании местоположения границ (согласовано/спорное)
от т.	до т.			
1	2	3	4	5
н439065	н439066	43,85	—	согласовано
н439066	н439067	30,51		
н439067	н439068	8,14		
н439068	н439069	20,90		
н439069	н439070	19,13		
н439070	н439065	39,52		

3. Сведения о характеристиках уточняемого земельного участка с кадастровым номером		60:18:0142601:300
№ п/п	Наименование характеристики	Значение характеристики
1	2	3
1.	Адрес земельного участка	—
1.1.	Сведения о местоположении земельного участка (при отсутствии адреса) в структурированном в соответствии с федеральной информационной адресной системой виде	Российская Федерация, Псковская область, Псковский р-н, СП "Писковичская волость" с/с, Паклино д, Берёзовая ул, уч 12
1.2.	Дополнительные сведения о местоположении земельного участка	—
2.	Площадь земельного участка ± величина погрешности определения (вычисления) площади ( $P \pm \Delta P$ ), м <sup>2</sup>	1 658 ± 14,00
3.	Формула, примененная для вычисления предельной погрешности определения площади земельного участка, с подставленными значениями и итоговые (вычисленные) значения	$3,5*0,10*\sqrt{(1\ 658,00)} = 14$
4.	Площадь земельного участка согласно сведениям Единого государственного реестра недвижимости (Ркад), м <sup>2</sup>	1 584,00
5.	Оценка расхождения Р и Ркад ( $P - P_{кад}$ ), м <sup>2</sup>	74
6.	Предельный минимальный и максимальный размеры земельного участка (Рмин и Рмакс), м <sup>2</sup>	Рмин = Рмин = 600 Рмакс = Рмакс = 4 500
7.	Кадастровый или иной государственный учетный номер (инвентарный) здания, сооружения, объекта незавершенного строительства, расположенного на земельном участке	60:18:0142601:611
8.	Вид (виды) разрешенного использования	малоэтажная жилая застройка, в том числе индивидуальное жилищное строительство
8.1.	Дополнительные сведения об использовании земельного участка	—
9.	Сведения о земельных участках (землях общего пользования, территории общего пользования), посредством которых обеспечивается доступ	Земли общего пользования
10.	Иные сведения	—
4. Пояснения к сведениям об уточняемом земельном участке с кадастровым номером		60:18:0142601:300
1.	—	—

**1. Сведения о характерных точках границ уточняемого земельного участка с кадастровым номером** 60:18:0142601:301 :  
 Система координат МСК-60, зона 1 Зона № 1

Обозначение характерных точек границ	Координаты, м				Метод определения координат	Формулы, примененные для расчета средней квадратической погрешности определения координат характерных точек границ (Mt), с подставленными в такие формулы значениями и итоговые (вычисленные) значения Mt, м	Описание закрепления точки
	содержатся в Едином государственном реестре недвижимости		определены в результате выполнения комплексных кадастровых работ				
	X	Y	X	Y			
1	2	3	4	5	6	7	8
н43907 1	—	—	504 396,30	1 279 788,08	Геодезический метод	0,10	—
н43907 2	—	—	504 402,47	1 279 786,60			
н43907 3	—	—	504 427,92	1 279 806,94			
н43907 4	—	—	504 429,03	1 279 812,18			
н43907 5	—	—	504 412,09	1 279 835,01			
н43907 6	—	—	504 381,22	1 279 809,49			
н43907 1	—	—	504 396,30	1 279 788,08			

**2. Сведения о частях границ уточняемого земельного участка с кадастровым номером** 60:18:0142601:301 :

Обозначение части границ		Горизонтальное проложение (S), м	Описание прохождения части границ	Сведения о согласовании местоположения границ (согласовано/спорное)
от т.	до т.			
1	2	3	4	5
н439071	н439072	6,35	—	согласовано
н439072	н439073	32,58		
н439073	н439074	5,36		
н439074	н439075	28,43		
н439075	н439076	40,05		
н439076	н439071	26,19		

3. Сведения о характеристиках уточняемого земельного участка с кадастровым номером		60:18:0142601:301
№ п/п	Наименование характеристики	Значение характеристики
1	2	3
1.	Адрес земельного участка	—
1.1.	Сведения о местоположении земельного участка (при отсутствии адреса) в структурированном в соответствии с федеральной информационной адресной системой виде	Российская Федерация, Псковская область, Псковский р-н, СП "Писковичская волость" с/с, Паклино д
1.2.	Дополнительные сведения о местоположении земельного участка	—
2.	Площадь земельного участка ± величина погрешности определения (вычисления) площади ( $P \pm \Delta P$ ), м <sup>2</sup>	1 255 ± 12,00
3.	Формула, примененная для вычисления предельной погрешности определения площади земельного участка, с подставленными значениями и итоговые (вычисленные) значения	$3,5*0,10*\sqrt{(1\ 255,00)} = 12$
4.	Площадь земельного участка согласно сведениям Единого государственного реестра недвижимости (Ркад), м <sup>2</sup>	1 260,00
5.	Оценка расхождения Р и Ркад ( $P - P_{кад}$ ), м <sup>2</sup>	5
6.	Предельный минимальный и максимальный размеры земельного участка (Рмин и Рмакс), м <sup>2</sup>	Рмин = Рмин = 600 Рмакс = Рмакс = 4 500
7.	Кадастровый или иной государственный учетный номер (инвентарный) здания, сооружения, объекта незавершенного строительства, расположенного на земельном участке	60:18:0142601:357
8.	Вид (виды) разрешенного использования	малоэтажная жилая застройка, в том числе индивидуальное жилищное строительство
8.1.	Дополнительные сведения об использовании земельного участка	—
9.	Сведения о земельных участках (землях общего пользования, территории общего пользования), посредством которых обеспечивается доступ	Земли общего пользования
10.	Иные сведения	—
4. Пояснения к сведениям об уточняемом земельном участке с кадастровым номером		60:18:0142601:301
1.	—	—

**1. Сведения о характерных точках границ уточняемого земельного участка с кадастровым номером** 60:18:0142601:302 :  
 Система координат МСК-60, зона 1 Зона № 1

Обозначение характерных точек границ	Координаты, м				Метод определения координат	Формулы, примененные для расчета средней квадратической погрешности определения координат характерных точек границ (Mt), с подставленными в такие формулы значениями и итоговые (вычисленные) значения Mt, м	Описание закрепления точки
	содержатся в Едином государственном реестре недвижимости		определены в результате выполнения комплексных кадастровых работ				
	X	Y	X	Y			
1	2	3	4	5	6	7	8
н439077	—	—	504 381,22	1 279 809,49	Геодезический метод	0,10	—
н439078	—	—	504 412,09	1 279 835,01			
н439079	—	—	504 394,98	1 279 858,32			
н439080	—	—	504 390,90	1 279 858,05			
н439081	—	—	504 361,28	1 279 835,90			
н439082	—	—	504 379,65	1 279 811,54			
н439077	—	—	504 381,22	1 279 809,49			

**2. Сведения о частях границ уточняемого земельного участка с кадастровым номером** 60:18:0142601:302 :

Обозначение части границ		Горизонтальное проложение (S), м	Описание прохождения части границ	Сведения о согласовании местоположения границ (согласовано/спорное)
от т.	до т.			
1	2	3	4	5
н439077	н439078	40,05	—	согласовано
н439078	н439079	28,92		
н439079	н439080	4,09		
н439080	н439081	36,99		
н439081	н439082	30,51		
н439082	н439077	2,58		

3. Сведения о характеристиках уточняемого земельного участка с кадастровым номером		60:18:0142601:302
№ п/п	Наименование характеристики	Значение характеристики
1	2	3
1.	Адрес земельного участка	—
1.1.	Сведения о местоположении земельного участка (при отсутствии адреса) в структурированном в соответствии с федеральной информационной адресной системой виде	Российская Федерация, Псковская область, Псковский р-н, СП "Писковичская волость" с/с, Паклино д, Берёзовая ул, д 10
1.2.	Дополнительные сведения о местоположении земельного участка	—
2.	Площадь земельного участка ± величина погрешности определения (вычисления) площади ( $P \pm \Delta P$ ), м <sup>2</sup>	1 288 ± 13,00
3.	Формула, примененная для вычисления предельной погрешности определения площади земельного участка, с подставленными значениями и итоговые (вычисленные) значения	$3,5*0,10*\sqrt{(1\ 288,00)} = 13$
4.	Площадь земельного участка согласно сведениям Единого государственного реестра недвижимости (Ркад), м <sup>2</sup>	1 272,00
5.	Оценка расхождения Р и Ркад ( $P - P_{кад}$ ), м <sup>2</sup>	16
6.	Предельный минимальный и максимальный размеры земельного участка (Рмин и Рмакс), м <sup>2</sup>	Рмин = Рмин = 600 Рмакс = Рмакс = 4 500
7.	Кадастровый или иной государственный учетный номер (инвентарный) здания, сооружения, объекта незавершенного строительства, расположенного на земельном участке	60:18:0142601:356
8.	Вид (виды) разрешенного использования	малоэтажная жилая застройка, в том числе индивидуальное жилищное строительство
8.1.	Дополнительные сведения об использовании земельного участка	—
9.	Сведения о земельных участках (землях общего пользования, территории общего пользования), посредством которых обеспечивается доступ	Земли общего пользования
10.	Иные сведения	—
4. Пояснения к сведениям об уточняемом земельном участке с кадастровым номером		60:18:0142601:302
1.	—	—

**1. Сведения о характерных точках границ уточняемого земельного участка с кадастровым номером** 60:18:0142601:303 :  
 Система координат МСК-60, зона 1 Зона № 1

Обозначение характерных точек границ	Координаты, м				Метод определения координат	Формулы, примененные для расчета средней квадратической погрешности определения координат характерных точек границ (Mt), с подставленными в такие формулы значениями и итоговые (вычисленные) значения Mt, м	Описание закрепления точки
	содержатся в Едином государственном реестре недвижимости		определены в результате выполнения комплексных кадастровых работ				
	X	Y	X	Y			
1	2	3	4	5	6	7	8
н43898 5	—	—	504 439,98	1 279 816,29	Геодезический метод	0,10	—
н43898 6	—	—	504 441,22	1 279 817,49			
н43898 7	—	—	504 467,98	1 279 838,72			
н43898 8	—	—	504 449,71	1 279 862,56			
н43898 9	—	—	504 418,58	1 279 840,01			
н43899 0	—	—	504 434,31	1 279 818,64			
н43898 5	—	—	504 439,98	1 279 816,29			

**2. Сведения о частях границ уточняемого земельного участка с кадастровым номером** 60:18:0142601:303 :

Обозначение части границ		Горизонтальное проложение (S), м	Описание прохождения части границ	Сведения о согласовании местоположения границ (согласовано/спорное)
от т.	до т.			
1	2	3	4	5
н438985	н438986	1,73	—	согласовано
н438986	н438987	34,16		
н438987	н438988	30,04		
н438988	н438989	38,44		
н438989	н438990	26,54		
н438990	н438985	6,14		

3. Сведения о характеристиках уточняемого земельного участка с кадастровым номером		60:18:0142601:303
№ п/п	Наименование характеристики	Значение характеристики
1	2	3
1.	Адрес земельного участка	Псковская область, р-н Псковский, СП "Писковичская волость", д Паклино, ул Берёзовая, уч. 3
1.1.	Сведения о местоположении земельного участка (при отсутствии адреса) в структурированном в соответствии с федеральной информационной адресной системой виде	—
1.2.	Дополнительные сведения о местоположении земельного участка	—
2.	Площадь земельного участка ± величина погрешности определения (вычисления) площади ( $P \pm \Delta P$ ), м <sup>2</sup>	1 188 ± 12,00
3.	Формула, примененная для вычисления предельной погрешности определения площади земельного участка, с подставленными значениями и итоговые (вычисленные) значения	$3,5 * 0,10 * \sqrt{(1\ 188,00)} = 12$
4.	Площадь земельного участка согласно сведениям Единого государственного реестра недвижимости (Ркад), м <sup>2</sup>	1 217,00
5.	Оценка расхождения Р и Ркад ( $P - P_{кад}$ ), м <sup>2</sup>	29
6.	Предельный минимальный и максимальный размеры земельного участка (Рмин и Рмакс), м <sup>2</sup>	Рмин = Рмин = 600 Рмакс = Рмакс = 4 500
7.	Кадастровый или иной государственный учетный номер (инвентарный) здания, сооружения, объекта незавершенного строительства, расположенного на земельном участке	60:18:0142601:346
8.	Вид (виды) разрешенного использования	малоэтажная жилая застройка, в том числе индивидуальное жилищное строительство
8.1.	Дополнительные сведения об использовании земельного участка	—
9.	Сведения о земельных участках (землях общего пользования, территории общего пользования), посредством которых обеспечивается доступ	Земли общего пользования
10.	Иные сведения	—
4. Пояснения к сведениям об уточняемом земельном участке с кадастровым номером		60:18:0142601:303
1.	—	



**1. Сведения о характерных точках границ уточняемого земельного участка с кадастровым номером** 60:18:0142601:304 :  
 Система координат МСК-60, зона 1 Зона № 1

Обозначение характерных точек границ	Координаты, м				Метод определения координат	Формулы, примененные для расчета средней квадратической погрешности определения координат характерных точек границ (Mt), с подставленными в такие формулы значениями и итоговые (вычисленные) значения Mt, м	Описание закрепления точки
	содержатся в Едином государственном реестре недвижимости		определены в результате выполнения комплексных кадастровых работ				
	X	Y	X	Y			
1	2	3	4	5	6	7	8
н43899 1	—	—	504 418,58	1 279 840,01	Геодезический метод	0,10	—
н43899 2	—	—	504 449,71	1 279 862,56			
н43899 3	—	—	504 432,23	1 279 884,73			
н43899 4	—	—	504 429,51	1 279 887,66			
н43899 5	—	—	504 399,95	1 279 865,25			
н43899 1	—	—	504 418,58	1 279 840,01			

**2. Сведения о частях границ уточняемого земельного участка с кадастровым номером** 60:18:0142601:304 :

Обозначение части границ		Горизонтальное проложение (S), м	Описание прохождения части границ	Сведения о согласовании местоположения границ (согласовано/спорное)
от т.	до т.			
1	2	3	4	5
н438991	н438992	38,44	—	согласовано
н438992	н438993	28,23		
н438993	н438994	4,00		
н438994	н438995	37,09		
н438995	н438991	31,37		

**3. Сведения о характеристиках уточняемого земельного участка с кадастровым номером** 60:18:0142601:304 :

№ п/п	Наименование характеристики	Значение характеристики
1	2	3
1		

1	2	3
1.	Адрес земельного участка	Псковская область, р-н Псковский, СП "Писковичская волость", д. Паклино, ул. Берёзовая, уч.5
1.1.	Сведения о местоположении земельного участка (при отсутствии адреса) в структурированном в соответствии с федеральной информационной адресной системой виде	—
1.2.	Дополнительные сведения о местоположении земельного участка	—
2.	Площадь земельного участка $\pm$ величина погрешности определения (вычисления) площади ( $P \pm \Delta P$ ), м <sup>2</sup>	1 205 $\pm$ 12,00
3.	Формула, примененная для вычисления предельной погрешности определения площади земельного участка, с подставленными значениями и итоговые (вычисленные) значения	$3,5 * 0,10 * \sqrt{(1\ 205,00)} = 12$
4.	Площадь земельного участка согласно сведениям Единого государственного реестра недвижимости (Ркад), м <sup>2</sup>	1 193,00
5.	Оценка расхождения P и Ркад ( $P - P_{кад}$ ), м <sup>2</sup>	12
6.	Предельный минимальный и максимальный размеры земельного участка (Рмин и Рмакс), м <sup>2</sup>	Рмин = Рмин = 600 Рмакс = Рмакс = 4 500
7.	Кадастровый или иной государственный учетный номер (инвентарный) здания, сооружения, объекта незавершенного строительства, расположенного на земельном участке	60:18:0142601:347
8.	Вид (виды) разрешенного использования	малоэтажная жилая застройка, в том числе индивидуальное жилищное строительство
8.1.	Дополнительные сведения об использовании земельного участка	—
9.	Сведения о земельных участках (землях общего пользования, территории общего пользования), посредством которых обеспечивается доступ	Земли общего пользования
10.	Иные сведения	—
<b>4. Пояснения к сведениям об уточняемом земельном участке с кадастровым номером</b>		<b>60:18:0142601:304</b> :
1.	—	—

**1. Сведения о характерных точках границ уточняемого земельного участка с кадастровым номером** 60:18:0142601:306 :  
 Система координат МСК-60, зона 1 Зона № 1

Обозначение характерных точек границ	Координаты, м				Метод определения координат	Формулы, примененные для расчета средней квадратической погрешности определения координат характерных точек границ (Mt), с подставленными в такие формулы значениями и итоговые (вычисленные) значения Mt, м	Описание закрепления точки
	содержатся в Едином государственном реестре недвижимости		определены в результате выполнения комплексных кадастровых работ				
	X	Y	X	Y			
1	2	3	4	5	6	7	8
н43915 6	—	—	504 025,86	1 279 581,77	Геодезический метод	0,10	—
н43915 7	—	—	504 052,84	1 279 601,63			
н43915 8	—	—	504 036,78	1 279 622,87			
н43915 9	—	—	504 034,23	1 279 621,28			
н43916 0	—	—	504 029,55	1 279 617,73			
н43916 1	—	—	504 011,80	1 279 604,19			
н43916 2	—	—	504 012,09	1 279 599,29			
н43915 6	—	—	504 025,86	1 279 581,77			

**2. Сведения о частях границ уточняемого земельного участка с кадастровым номером** 60:18:0142601:306 :

Обозначение части границ		Горизонтальное проложение (S), м	Описание прохождения части границ	Сведения о согласовании местоположения границ (согласовано/спорное)
от т.	до т.			
1	2	3	4	5
н439156	н439157	33,50	—	согласовано
н439157	н439158	26,63		
н439158	н439159	3,01		
н439159	н439160	5,87		

1	2	3	4	5
н439160	н439161	22,32	—	согласовано
н439161	н439162	4,91		
н439162	н439156	22,28		

**3. Сведения о характеристиках уточняемого земельного участка с кадастровым номером** 60:18:0142601:306 :

№ п/п	Наименование характеристики	Значение характеристики
1	2	3
1.	Адрес земельного участка	—
1.1.	Сведения о местоположении земельного участка (при отсутствии адреса) в структурированном в соответствии с федеральной информационной адресной системой виде	Российская Федерация, Псковская область, Псковский р-н, СП "Писковичская волость" с/с, Паклино д
1.2.	Дополнительные сведения о местоположении земельного участка	—
2.	Площадь земельного участка ± величина погрешности определения (вычисления) площади ( $P \pm \Delta P$ ), м <sup>2</sup>	893 ± 10,00
3.	Формула, примененная для вычисления предельной погрешности определения площади земельного участка, с подставленными значениями и итоговые (вычисленные) значения	$3,5 * 0,10 * \sqrt{(893,00)} = 10$
4.	Площадь земельного участка согласно сведениям Единого государственного реестра недвижимости (Ркад), м <sup>2</sup>	835,00
5.	Оценка расхождения Р и Ркад ( $P - P_{кад}$ ), м <sup>2</sup>	58
6.	Предельный минимальный и максимальный размеры земельного участка (Рмин и Рмакс), м <sup>2</sup>	Рмин = Рмин = 600 Рмакс = Рмакс = 4 500
7.	Кадастровый или иной государственный учетный номер (инвентарный) здания, сооружения, объекта незавершенного строительства, расположенного на земельном участке	60:18:0142601:364
8.	Вид (виды) разрешенного использования	малоэтажная жилая застройка, в том числе индивидуальное жилищное строительство
8.1.	Дополнительные сведения об использовании земельного участка	—
9.	Сведения о земельных участках (землях общего пользования, территории общего пользования), посредством которых обеспечивается доступ	Земли общего пользования
10.	Иные сведения	—

**4. Пояснения к сведениям об уточняемом земельном участке с кадастровым номером** 60:18:0142601:306 :

1.	—
----	---

**1. Сведения о характерных точках границ уточняемого земельного участка с кадастровым номером** 60:18:0142601:308 :  
 Система координат МСК-60, зона 1 Зона № 1

Обозначение характерных точек границ	Координаты, м				Метод определения координат	Формулы, примененные для расчета средней квадратической погрешности определения координат характерных точек границ (Mt), с подставленными в такие формулы значениями и итоговые (вычисленные) значения Mt, м	Описание закрепления точки
	содержатся в Едином государственном реестре недвижимости		определены в результате выполнения комплексных кадастровых работ				
	X	Y	X	Y			
1	2	3	4	5	6	7	8
н439163	—	—	504 079,30	1 279 623,79	Геодезический метод	0,10	—
н439164	—	—	504 106,54	1 279 648,05			
н439165	—	—	504 096,04	1 279 661,84			
н439166	—	—	504 092,93	1 279 665,72			
н439167	—	—	504 064,43	1 279 643,99			
н439163	—	—	504 079,30	1 279 623,79			

**2. Сведения о частях границ уточняемого земельного участка с кадастровым номером** 60:18:0142601:308 :

Обозначение части границ		Горизонтальное проложение (S), м	Описание прохождения части границ	Сведения о согласовании местоположения границ (согласовано/спорное)
от т.	до т.			
1	2	3	4	5
н439163	н439164	36,48	—	согласовано
н439164	н439165	17,33		
н439165	н439166	4,97		
н439166	н439167	35,84		
н439167	н439163	25,08		

**3. Сведения о характеристиках уточняемого земельного участка с кадастровым номером** 60:18:0142601:308 :

№ п/п	Наименование характеристики	Значение характеристики
1	2	3
1		

1	2	3
1.	Адрес земельного участка	—
1.1.	Сведения о местоположении земельного участка (при отсутствии адреса) в структурированном в соответствии с федеральной информационной адресной системой виде	Российская Федерация, Псковская область, Псковский р-н, СП "Писковичская волость" с/с, Паклино д
1.2.	Дополнительные сведения о местоположении земельного участка	—
2.	Площадь земельного участка ± величина погрешности определения (вычисления) площади ( $P \pm \Delta P$ ), м <sup>2</sup>	856 ± 10,00
3.	Формула, примененная для вычисления предельной погрешности определения площади земельного участка, с подставленными значениями и итоговые (вычисленные) значения	$3,5 * 0,10 * \sqrt{(856,00)} = 10$
4.	Площадь земельного участка согласно сведениям Единого государственного реестра недвижимости (Ркад), м <sup>2</sup>	809,00
5.	Оценка расхождения P и Ркад ( $P - P_{кад}$ ), м <sup>2</sup>	47
6.	Предельный минимальный и максимальный размеры земельного участка (Рмин и Рмакс), м <sup>2</sup>	Рмин = Рмин = 600 Рмакс = Рмакс = 4 500
7.	Кадастровый или иной государственный учетный номер (инвентарный) здания, сооружения, объекта незавершенного строительства, расположенного на земельном участке	60:18:0142601:379
8.	Вид (виды) разрешенного использования	малоэтажная жилая застройка, в том числе индивидуальное жилищное строительство
8.1.	Дополнительные сведения об использовании земельного участка	—
9.	Сведения о земельных участках (землях общего пользования, территории общего пользования), посредством которых обеспечивается доступ	Земли общего пользования
10.	Иные сведения	—
<b>4. Пояснения к сведениям об уточняемом земельном участке с кадастровым номером</b>		<b>60:18:0142601:308</b> :
1.	—	—

**1. Сведения о характерных точках границ уточняемого земельного участка с кадастровым номером** 60:18:0142601:309 :  
 Система координат МСК-60, зона 1 Зона № 1

Обозначение характерных точек границ	Координаты, м				Метод определения координат	Формулы, примененные для расчета средней квадратической погрешности определения координат характерных точек границ (Mt), с подставленными в такие формулы значениями и итоговые (вычисленные) значения Mt, м	Описание закрепления точки
	содержатся в Едином государственном реестре недвижимости		определены в результате выполнения комплексных кадастровых работ				
	X	Y	X	Y			
1	2	3	4	5	6	7	8
н43915 1	—	—	504 106,54	1 279 648,05	Геодезический метод	0,10	—
н43915 2	—	—	504 135,16	1 279 671,94			
н43915 3	—	—	504 122,26	1 279 688,28			
н43915 4	—	—	504 092,93	1 279 665,72			
н43915 5	—	—	504 096,04	1 279 661,84			
н43915 1	—	—	504 106,54	1 279 648,05			

**2. Сведения о частях границ уточняемого земельного участка с кадастровым номером** 60:18:0142601:309 :

Обозначение части границ		Горизонтальное проложение (S), м	Описание прохождения части границ	Сведения о согласовании местоположения границ (согласовано/спорное)
от т.	до т.			
1	2	3	4	5
н439151	н439152	37,28	—	согласовано
н439152	н439153	20,82		
н439153	н439154	37,00		
н439154	н439155	4,97		
н439155	н439151	17,33		

**3. Сведения о характеристиках уточняемого земельного участка с кадастровым номером** 60:18:0142601:309 :

№ п/п	Наименование характеристики	Значение характеристики
1	2	3
1		

1	2	3
1.	Адрес земельного участка	—
1.1.	Сведения о местоположении земельного участка (при отсутствии адреса) в структурированном в соответствии с федеральной информационной адресной системой виде	Российская Федерация, Псковская область, Псковский р-н, СП "Писковичская волость" с/с, Паклино д
1.2.	Дополнительные сведения о местоположении земельного участка	—
2.	Площадь земельного участка ± величина погрешности определения (вычисления) площади ( $P \pm \Delta P$ ), м <sup>2</sup>	799 ± 10,00
3.	Формула, примененная для вычисления предельной погрешности определения площади земельного участка, с подставленными значениями и итоговые (вычисленные) значения	$3,5*0,10*\sqrt{(799,00)} = 10$
4.	Площадь земельного участка согласно сведениям Единого государственного реестра недвижимости (Ркад), м <sup>2</sup>	810,00
5.	Оценка расхождения Р и Ркад ( $P - P_{кад}$ ), м <sup>2</sup>	11
6.	Предельный минимальный и максимальный размеры земельного участка (Рмин и Рмакс), м <sup>2</sup>	Рмин = Рмин = 600 Рмакс = Рмакс = 4 500
7.	Кадастровый или иной государственный учетный номер (инвентарный) здания, сооружения, объекта незавершенного строительства, расположенного на земельном участке	60:18:0142601:378
8.	Вид (виды) разрешенного использования	малоэтажная жилая застройка, в том числе индивидуальное жилищное строительство
8.1.	Дополнительные сведения об использовании земельного участка	—
9.	Сведения о земельных участках (землях общего пользования, территории общего пользования), посредством которых обеспечивается доступ	Земли общего пользования
10.	Иные сведения	—
<b>4. Пояснения к сведениям об уточняемом земельном участке с кадастровым номером</b>		<b>60:18:0142601:309</b> :
1.	—	—



**1. Сведения о характерных точках границ уточняемого земельного участка с кадастровым номером** 60:18:0142601:310 :  
 Система координат МСК-60, зона 1 Зона № 1

Обозначение характерных точек границ	Координаты, м				Метод определения координат	Формулы, примененные для расчета средней квадратической погрешности определения координат характерных точек границ (Mt), с подставленными в такие формулы значениями и итоговые (вычисленные) значения Mt, м	Описание закрепления точки
	содержатся в Едином государственном реестре недвижимости		определены в результате выполнения комплексных кадастровых работ				
	X	Y	X	Y			
1	2	3	4	5	6	7	8
н439137	—	—	504 135,16	1 279 671,94	Геодезический метод	0,10	—
н439138	—	—	504 165,82	1 279 694,59			
н439139	—	—	504 156,54	1 279 706,91			
н439140	—	—	504 152,83	1 279 711,50			
н439141	—	—	504 122,26	1 279 688,28			
н439137	—	—	504 135,16	1 279 671,94			

**2. Сведения о частях границ уточняемого земельного участка с кадастровым номером** 60:18:0142601:310 :

Обозначение части границ		Горизонтальное проложение (S), м	Описание прохождения части границ	Сведения о согласовании местоположения границ (согласовано/спорное)
от т.	до т.			
1	2	3	4	5
н439137	н439138	38,12	—	согласовано
н439138	н439139	15,42		
н439139	н439140	5,90		
н439140	н439141	38,39		
н439141	н439137	20,82		

**3. Сведения о характеристиках уточняемого земельного участка с кадастровым номером** 60:18:0142601:310 :

№ п/п	Наименование характеристики	Значение характеристики
1	2	3
1		

1	2	3
1.	Адрес земельного участка	—
1.1.	Сведения о местоположении земельного участка (при отсутствии адреса) в структурированном в соответствии с федеральной информационной адресной системой виде	Российская Федерация, Псковская область, Псковский р-н, СП "Писковичская волость" с/с, Паклино д, Олимпийская ул, д 11
1.2.	Дополнительные сведения о местоположении земельного участка	—
2.	Площадь земельного участка ± величина погрешности определения (вычисления) площади ( $P \pm \Delta P$ ), м <sup>2</sup>	807 ± 10,00
3.	Формула, примененная для вычисления предельной погрешности определения площади земельного участка, с подставленными значениями и итоговые (вычисленные) значения	$3,5*0,10*\sqrt{(807,00)} = 10$
4.	Площадь земельного участка согласно сведениям Единого государственного реестра недвижимости (Ркад), м <sup>2</sup>	800,00
5.	Оценка расхождения Р и Ркад ( $P - P_{кад}$ ), м <sup>2</sup>	7
6.	Предельный минимальный и максимальный размеры земельного участка (Рмин и Рмакс), м <sup>2</sup>	Рмин = Рмин = 600 Рмакс = Рмакс = 4 500
7.	Кадастровый или иной государственный учетный номер (инвентарный) здания, сооружения, объекта незавершенного строительства, расположенного на земельном участке	60:18:0142601:377
8.	Вид (виды) разрешенного использования	малоэтажная жилая застройка, в том числе индивидуальное жилищное строительство
8.1.	Дополнительные сведения об использовании земельного участка	—
9.	Сведения о земельных участках (землях общего пользования, территории общего пользования), посредством которых обеспечивается доступ	Земли общего пользования
10.	Иные сведения	—
<b>4. Пояснения к сведениям об уточняемом земельном участке с кадастровым номером</b>		<b>60:18:0142601:310 :</b>
1.	—	—

**1. Сведения о характерных точках границ уточняемого земельного участка с кадастровым номером** 60:18:0142601:311 :  
 Система координат МСК-60, зона 1 Зона № 1

Обозначение характерных точек границ	Координаты, м				Метод определения координат	Формулы, примененные для расчета средней квадратической погрешности определения координат характерных точек границ (Mt), с подставленными в такие формулы значениями и итоговые (вычисленные) значения Mt, м	Описание закрепления точки
	содержатся в Едином государственном реестре недвижимости		определены в результате выполнения комплексных кадастровых работ				
	X	Y	X	Y			
1	2	3	4	5	6	7	8
н43914 2	—	—	504 165,82	1 279 694,59	Геодезический метод	0,10	—
н43914 3	—	—	504 197,00	1 279 719,79			
н43914 4	—	—	504 184,48	1 279 735,99			
н43914 5	—	—	504 152,83	1 279 711,50			
н43914 6	—	—	504 156,54	1 279 706,91			
н43914 2	—	—	504 165,82	1 279 694,59			

**2. Сведения о частях границ уточняемого земельного участка с кадастровым номером** 60:18:0142601:311 :

Обозначение части границ		Горизонтальное проложение (S), м	Описание прохождения части границ	Сведения о согласовании местоположения границ (согласовано/спорное)
от т.	до т.			
1	2	3	4	5
н439142	н439143	40,09	—	согласовано
н439143	н439144	20,47		
н439144	н439145	40,02		
н439145	н439146	5,90		
н439146	н439142	15,42		

**3. Сведения о характеристиках уточняемого земельного участка с кадастровым номером** 60:18:0142601:311 :

№ п/п	Наименование характеристики	Значение характеристики
1	2	3
1		

1	2	3
1.	Адрес земельного участка	—
1.1.	Сведения о местоположении земельного участка (при отсутствии адреса) в структурированном в соответствии с федеральной информационной адресной системой виде	Российская Федерация, Псковская область, Псковский р-н, СП "Писковичская волость" с/с, Паклино д, Олимпийская ул, д 9
1.2.	Дополнительные сведения о местоположении земельного участка	—
2.	Площадь земельного участка ± величина погрешности определения (вычисления) площади ( $P \pm \Delta P$ ), м <sup>2</sup>	835 ± 10,00
3.	Формула, примененная для вычисления предельной погрешности определения площади земельного участка, с подставленными значениями и итоговые (вычисленные) значения	$3,5*0,10*\sqrt{(835,00)} = 10$
4.	Площадь земельного участка согласно сведениям Единого государственного реестра недвижимости (Ркад), м <sup>2</sup>	808,00
5.	Оценка расхождения Р и Ркад ( $P - P_{кад}$ ), м <sup>2</sup>	27
6.	Предельный минимальный и максимальный размеры земельного участка (Рмин и Рмакс), м <sup>2</sup>	Рмин = Рмин = 600 Рмакс = Рмакс = 4 500
7.	Кадастровый или иной государственный учетный номер (инвентарный) здания, сооружения, объекта незавершенного строительства, расположенного на земельном участке	60:18:0142601:367
8.	Вид (виды) разрешенного использования	малоэтажная жилая застройка, в том числе индивидуальное жилищное строительство
8.1.	Дополнительные сведения об использовании земельного участка	—
9.	Сведения о земельных участках (землях общего пользования, территории общего пользования), посредством которых обеспечивается доступ	Земли общего пользования
10.	Иные сведения	—
<b>4. Пояснения к сведениям об уточняемом земельном участке с кадастровым номером</b>		<b>60:18:0142601:311 :</b>
1.	—	—

**1. Сведения о характерных точках границ уточняемого земельного участка с кадастровым номером** 60:18:0142601:312 :  
 Система координат МСК-60, зона 1 Зона № 1

Обозначение характерных точек границ	Координаты, м				Метод определения координат	Формулы, примененные для расчета средней квадратической погрешности определения координат характерных точек границ (Mt), с подставленными в такие формулы значениями и итоговые (вычисленные) значения Mt, м	Описание закрепления точки
	содержатся в Едином государственном реестре недвижимости		определены в результате выполнения комплексных кадастровых работ				
	X	Y	X	Y			
1	2	3	4	5	6	7	8
н43914 7	—	—	504 197,00	1 279 719,79	Геодезический метод	0,10	—
н43914 8	—	—	504 229,31	1 279 745,32			
н43914 9	—	—	504 217,43	1 279 761,17			
н43915 0	—	—	504 184,48	1 279 735,99			
н43914 7	—	—	504 197,00	1 279 719,79			

**2. Сведения о частях границ уточняемого земельного участка с кадастровым номером** 60:18:0142601:312 :

Обозначение части границ		Горизонтальное проложение (S), м	Описание прохождения части границ	Сведения о согласовании местоположения границ (согласовано/спорное)
от т.	до т.			
1	2	3	4	5
н439147	н439148	41,18	—	согласовано
н439148	н439149	19,81		
н439149	н439150	41,47		
н439150	н439147	20,47		

**3. Сведения о характеристиках уточняемого земельного участка с кадастровым номером** 60:18:0142601:312 :

№ п/п	Наименование характеристики	Значение характеристики
1	2	3

1	2	3
1.	Адрес земельного участка	—
1.1.	Сведения о местоположении земельного участка (при отсутствии адреса) в структурированном в соответствии с федеральной информационной адресной системой виде	Российская Федерация, Псковская область, Псковский р-н, СП "Писковичская волость" с/с, Паклино д
1.2.	Дополнительные сведения о местоположении земельного участка	—
2.	Площадь земельного участка ± величина погрешности определения (вычисления) площади ( $P \pm \Delta P$ ), м <sup>2</sup>	832 ± 10,00
3.	Формула, примененная для вычисления предельной погрешности определения площади земельного участка, с подставленными значениями и итоговые (вычисленные) значения	$3,5 * 0,10 * \sqrt{(832,00)} = 10$
4.	Площадь земельного участка согласно сведениям Единого государственного реестра недвижимости (Ркад), м <sup>2</sup>	797,00
5.	Оценка расхождения P и Ркад ( $P - P_{кад}$ ), м <sup>2</sup>	35
6.	Предельный минимальный и максимальный размеры земельного участка (Pмин и Pмакс), м <sup>2</sup>	Pмин = Pмин = 600 Pмакс = Pмакс = 4 500
7.	Кадастровый или иной государственный учетный номер (инвентарный) здания, сооружения, объекта незавершенного строительства, расположенного на земельном участке	60:18:0142601:371
8.	Вид (виды) разрешенного использования	малоэтажная жилая застройка, в том числе индивидуальное жилищное строительство
8.1.	Дополнительные сведения об использовании земельного участка	—
9.	Сведения о земельных участках (землях общего пользования, территории общего пользования), посредством которых обеспечивается доступ	Земли общего пользования
10.	Иные сведения	—
<b>4. Пояснения к сведениям об уточняемом земельном участке с кадастровым номером</b>		<b>60:18:0142601:312</b> :
1.	—	—

**1. Сведения о характерных точках границ уточняемого земельного участка с кадастровым номером** 60:18:0142601:313 :  
 Система координат МСК-60, зона 1 Зона № 1

Обозначение характерных точек границ	Координаты, м				Метод определения координат	Формулы, примененные для расчета средней квадратической погрешности определения координат характерных точек границ (Mt), с подставленными в такие формулы значениями и итоговые (вычисленные) значения Mt, м	Описание закрепления точки
	содержатся в Едином государственном реестре недвижимости		определены в результате выполнения комплексных кадастровых работ				
	X	Y	X	Y			
1	2	3	4	5	6	7	8
н43913 3	—	—	504 229,31	1 279 745,32	Геодезический метод	0,10	—
н43913 4	—	—	504 264,41	1 279 772,45			
н43913 5	—	—	504 252,54	1 279 788,14			
н43913 6	—	—	504 217,43	1 279 761,17			
н43913 3	—	—	504 229,31	1 279 745,32			

**2. Сведения о частях границ уточняемого земельного участка с кадастровым номером** 60:18:0142601:313 :

Обозначение части границ		Горизонтальное проложение (S), м	Описание прохождения части границ	Сведения о согласовании местоположения границ (согласовано/спорное)
от т.	до т.			
1	2	3	4	5
н439133	н439134	44,36	—	согласовано
н439134	н439135	19,67		
н439135	н439136	44,27		
н439136	н439133	19,81		

**3. Сведения о характеристиках уточняемого земельного участка с кадастровым номером** 60:18:0142601:313 :

№ п/п	Наименование характеристики	Значение характеристики
1	2	3

1	2	3
1.	Адрес земельного участка	—
1.1.	Сведения о местоположении земельного участка (при отсутствии адреса) в структурированном в соответствии с федеральной информационной адресной системой виде	Российская Федерация, Псковская область, Псковский р-н, СП "Писковичская волость" с/с, Паклино д, Олимпийская ул, д 5
1.2.	Дополнительные сведения о местоположении земельного участка	—
2.	Площадь земельного участка ± величина погрешности определения (вычисления) площади ( $P \pm \Delta P$ ), м <sup>2</sup>	875 ± 10,00
3.	Формула, примененная для вычисления предельной погрешности определения площади земельного участка, с подставленными значениями и итоговые (вычисленные) значения	$3,5 * 0,10 * \sqrt{(875,00)} = 10$
4.	Площадь земельного участка согласно сведениям Единого государственного реестра недвижимости (Ркад), м <sup>2</sup>	812,00
5.	Оценка расхождения Р и Ркад ( $P - P_{кад}$ ), м <sup>2</sup>	63
6.	Предельный минимальный и максимальный размеры земельного участка (Рмин и Рмакс), м <sup>2</sup>	Рмин = Рмин = 600 Рмакс = Рмакс = 4 500
7.	Кадастровый или иной государственный учетный номер (инвентарный) здания, сооружения, объекта незавершенного строительства, расположенного на земельном участке	60:18:0142601:369
8.	Вид (виды) разрешенного использования	малоэтажная жилая застройка, в том числе индивидуальное жилищное строительство
8.1.	Дополнительные сведения об использовании земельного участка	—
9.	Сведения о земельных участках (землях общего пользования, территории общего пользования), посредством которых обеспечивается доступ	Земли общего пользования
10.	Иные сведения	—
<b>4. Пояснения к сведениям об уточняемом земельном участке с кадастровым номером</b>		<b>60:18:0142601:313 :</b>
1.	—	—



**1. Сведения о характерных точках границ уточняемого земельного участка с кадастровым номером** 60:18:0142601:314 :  
 Система координат МСК-60, зона 1 Зона № 1

Обозначение характерных точек границ	Координаты, м				Метод определения координат	Формулы, примененные для расчета средней квадратической погрешности определения координат характерных точек границ (Mt), с подставленными в такие формулы значениями и итоговые (вычисленные) значения Mt, м	Описание закрепления точки
	содержатся в Едином государственном реестре недвижимости		определены в результате выполнения комплексных кадастровых работ				
	X	Y	X	Y			
1	2	3	4	5	6	7	8
н439105	—	—	504 264,41	1 279 772,45	Геодезический метод	0,10	—
н439106	—	—	504 300,36	1 279 802,34			
н439107	—	—	504 289,70	1 279 816,64			
н439108	—	—	504 252,54	1 279 788,14			
н439105	—	—	504 264,41	1 279 772,45			

**2. Сведения о частях границ уточняемого земельного участка с кадастровым номером** 60:18:0142601:314 :

Обозначение части границ		Горизонтальное проложение (S), м	Описание прохождения части границ	Сведения о согласовании местоположения границ (согласовано/спорное)
от т.	до т.			
1	2	3	4	5
н439105	н439106	46,75	—	согласовано
н439106	н439107	17,84		
н439107	н439108	46,83		
н439108	н439105	19,67		

**3. Сведения о характеристиках уточняемого земельного участка с кадастровым номером** 60:18:0142601:314 :

№ п/п	Наименование характеристики	Значение характеристики
1	2	3

1	2	3
1.	Адрес земельного участка	—
1.1.	Сведения о местоположении земельного участка (при отсутствии адреса) в структурированном в соответствии с федеральной информационной адресной системой виде	Российская Федерация, Псковская область, Псковский р-н, СП "Писковичская волость" с/с, Паклино д, Олимпийская ул, д 3
1.2.	Дополнительные сведения о местоположении земельного участка	—
2.	Площадь земельного участка ± величина погрешности определения (вычисления) площади ( $P \pm \Delta P$ ), м <sup>2</sup>	877 ± 10,00
3.	Формула, примененная для вычисления предельной погрешности определения площади земельного участка, с подставленными значениями и итоговые (вычисленные) значения	$3,5*0,10*\sqrt{(877,00)} = 10$
4.	Площадь земельного участка согласно сведениям Единого государственного реестра недвижимости (Ркад), м <sup>2</sup>	811,00
5.	Оценка расхождения Р и Ркад ( $P - P_{кад}$ ), м <sup>2</sup>	66
6.	Предельный минимальный и максимальный размеры земельного участка (Рмин и Рмакс), м <sup>2</sup>	Рмин = Рмин = 600 Рмакс = Рмакс = 4 500
7.	Кадастровый или иной государственный учетный номер (инвентарный) здания, сооружения, объекта незавершенного строительства, расположенного на земельном участке	60:18:0142601:368
8.	Вид (виды) разрешенного использования	малоэтажная жилая застройка, в том числе индивидуальное жилищное строительство
8.1.	Дополнительные сведения об использовании земельного участка	—
9.	Сведения о земельных участках (землях общего пользования, территории общего пользования), посредством которых обеспечивается доступ	Земли общего пользования
10.	Иные сведения	—
<b>4. Пояснения к сведениям об уточняемом земельном участке с кадастровым номером</b>		<b>60:18:0142601:314</b> :
1.	—	—

**1. Сведения о характерных точках границ уточняемого земельного участка с кадастровым номером** 60:18:0142601:315 :  
 Система координат МСК-60, зона 1 Зона № 1

Обозначение характерных точек границ	Координаты, м				Метод определения координат	Формулы, примененные для расчета средней квадратической погрешности определения координат характерных точек границ (Mt), с подставленными в такие формулы значениями и итоговые (вычисленные) значения Mt, м	Описание закрепления точки
	содержатся в Едином государственном реестре недвижимости		определены в результате выполнения комплексных кадастровых работ				
	X	Y	X	Y			
1	2	3	4	5	6	7	8
н43917 2	—	—	504 006,23	1 279 609,30	Геодезический метод	0,10	—
н43917 3	—	—	504 032,21	1 279 629,16			
н43917 4	—	—	504 018,02	1 279 646,63			
н43917 5	—	—	503 988,75	1 279 626,52			
н43917 6	—	—	504 000,81	1 279 610,31			
н43917 2	—	—	504 006,23	1 279 609,30			

**2. Сведения о частях границ уточняемого земельного участка с кадастровым номером** 60:18:0142601:315 :

Обозначение части границ		Горизонтальное проложение (S), м	Описание прохождения части границ	Сведения о согласовании местоположения границ (согласовано/спорное)
от т.	до т.			
1	2	3	4	5
н439172	н439173	32,70	—	согласовано
н439173	н439174	22,51		
н439174	н439175	35,51		
н439175	н439176	20,20		
н439176	н439172	5,51		

**3. Сведения о характеристиках уточняемого земельного участка с кадастровым номером** 60:18:0142601:315 :

№ п/п	Наименование характеристики	Значение характеристики
1	2	3
1		

1	2	3
1.	Адрес земельного участка	—
1.1.	Сведения о местоположении земельного участка (при отсутствии адреса) в структурированном в соответствии с федеральной информационной адресной системой виде	Российская Федерация, Псковская область, Псковский р-н, СП "Писковичская волость" с/с, Паклино д, Олимпийская ул, д 22
1.2.	Дополнительные сведения о местоположении земельного участка	—
2.	Площадь земельного участка ± величина погрешности определения (вычисления) площади ( $P \pm \Delta P$ ), м <sup>2</sup>	833 ± 10,00
3.	Формула, примененная для вычисления предельной погрешности определения площади земельного участка, с подставленными значениями и итоговые (вычисленные) значения	$3,5 * 0,10 * \sqrt{(833,00)} = 10$
4.	Площадь земельного участка согласно сведениям Единого государственного реестра недвижимости (Ркад), м <sup>2</sup>	854,00
5.	Оценка расхождения Р и Ркад ( $P - P_{кад}$ ), м <sup>2</sup>	21
6.	Предельный минимальный и максимальный размеры земельного участка (Рмин и Рмакс), м <sup>2</sup>	Рмин = Рмин = 600 Рмакс = Рмакс = 4 500
7.	Кадастровый или иной государственный учетный номер (инвентарный) здания, сооружения, объекта незавершенного строительства, расположенного на земельном участке	60:18:0142601:365
8.	Вид (виды) разрешенного использования	малоэтажная жилая застройка, в том числе индивидуальное жилищное строительство
8.1.	Дополнительные сведения об использовании земельного участка	—
9.	Сведения о земельных участках (землях общего пользования, территории общего пользования), посредством которых обеспечивается доступ	Земли общего пользования
10.	Иные сведения	—
<b>4. Пояснения к сведениям об уточняемом земельном участке с кадастровым номером</b>		<b>60:18:0142601:315</b> :
1.	—	—

**1. Сведения о характерных точках границ уточняемого земельного участка с кадастровым номером** 60:18:0142601:316 :  
 Система координат МСК-60, зона 1 Зона № 1

Обозначение характерных точек границ	Координаты, м				Метод определения координат	Формулы, примененные для расчета средней квадратической погрешности определения координат характерных точек границ (Mt), с подставленными в такие формулы значениями и итоговые (вычисленные) значения Mt, м	Описание закрепления точки
	содержатся в Едином государственном реестре недвижимости		определены в результате выполнения комплексных кадастровых работ				
	X	Y	X	Y			
1	2	3	4	5	6	7	8
н43917 7	—	—	504 032,21	1 279 629,16	Геодезический метод	0,10	—
н43917 8	—	—	504 034,65	1 279 630,93			
н43917 9	—	—	504 059,55	1 279 649,94			
н43918 0	—	—	504 045,37	1 279 667,70			
н43918 1	—	—	504 018,02	1 279 646,63			
н43917 7	—	—	504 032,21	1 279 629,16			

**2. Сведения о частях границ уточняемого земельного участка с кадастровым номером** 60:18:0142601:316 :

Обозначение части границ		Горизонтальное проложение (S), м	Описание прохождения части границ	Сведения о согласовании местоположения границ (согласовано/спорное)
от т.	до т.			
1	2	3	4	5
н439177	н439178	3,01	—	согласовано
н439178	н439179	31,33		
н439179	н439180	22,73		
н439180	н439181	34,52		
н439181	н439177	22,51		

**3. Сведения о характеристиках уточняемого земельного участка с кадастровым номером** 60:18:0142601:316 :

№ п/п	Наименование характеристики	Значение характеристики
1	2	3
1		

1	2	3
1.	Адрес земельного участка	—
1.1.	Сведения о местоположении земельного участка (при отсутствии адреса) в структурированном в соответствии с федеральной информационной адресной системой виде	Российская Федерация, Псковская область, Псковский р-н, СП "Писковичская волость" с/с, Паклино д
1.2.	Дополнительные сведения о местоположении земельного участка	—
2.	Площадь земельного участка ± величина погрешности определения (вычисления) площади ( $P \pm \Delta P$ ), м <sup>2</sup>	780 ± 10,00
3.	Формула, примененная для вычисления предельной погрешности определения площади земельного участка, с подставленными значениями и итоговые (вычисленные) значения	$3,5 * 0,10 * \sqrt{(780,00)} = 10$
4.	Площадь земельного участка согласно сведениям Единого государственного реестра недвижимости (Ркад), м <sup>2</sup>	792,00
5.	Оценка расхождения P и Ркад ( $P - P_{кад}$ ), м <sup>2</sup>	12
6.	Предельный минимальный и максимальный размеры земельного участка (Рмин и Рмакс), м <sup>2</sup>	Рмин = Рмин = 600 Рмакс = Рмакс = 4 500
7.	Кадастровый или иной государственный учетный номер (инвентарный) здания, сооружения, объекта незавершенного строительства, расположенного на земельном участке	60:18:0142601:366
8.	Вид (виды) разрешенного использования	малоэтажная жилая застройка, в том числе индивидуальное жилищное строительство
8.1.	Дополнительные сведения об использовании земельного участка	—
9.	Сведения о земельных участках (землях общего пользования, территории общего пользования), посредством которых обеспечивается доступ	Земли общего пользования
10.	Иные сведения	—
<b>4. Пояснения к сведениям об уточняемом земельном участке с кадастровым номером</b>		<b>60:18:0142601:316 :</b>
1.	—	—

**1. Сведения о характерных точках границ уточняемого земельного участка с кадастровым номером** 60:18:0142601:317 :  
 Система координат МСК-60, зона 1 Зона № 1

Обозначение характерных точек границ	Координаты, м				Метод определения координат	Формулы, примененные для расчета средней квадратической погрешности определения координат характерных точек границ (Mt), с подставленными в такие формулы значениями и итоговые (вычисленные) значения Mt, м	Описание закрепления точки
	содержатся в Едином государственном реестре недвижимости		определены в результате выполнения комплексных кадастровых работ				
	X	Y	X	Y			
1	2	3	4	5	6	7	8
н43918 2	—	—	504 059,55	1 279 649,94	Геодезический метод	0,10	—
н43918 3	—	—	504 082,32	1 279 667,12			
н43918 4	—	—	504 085,73	1 279 669,69			
н43918 5	—	—	504 088,91	1 279 672,47			
н43918 6	—	—	504 074,27	1 279 689,21			
н43918 7	—	—	504 045,37	1 279 667,70			
н43918 2	—	—	504 059,55	1 279 649,94			

**2. Сведения о частях границ уточняемого земельного участка с кадастровым номером** 60:18:0142601:317 :

Обозначение части границ		Горизонтальное проложение (S), м	Описание прохождения части границ	Сведения о согласовании местоположения границ (согласовано/спорное)
от т.	до т.			
1	2	3	4	5
н439182	н439183	28,52	—	согласовано
н439183	н439184	4,27		
н439184	н439185	4,22		
н439185	н439186	22,24		
н439186	н439187	36,03		
н439187	н439182	22,73		

3. Сведения о характеристиках уточняемого земельного участка с кадастровым номером		60:18:0142601:317
№ п/п	Наименование характеристики	Значение характеристики
1	2	3
1.	Адрес земельного участка	—
1.1.	Сведения о местоположении земельного участка (при отсутствии адреса) в структурированном в соответствии с федеральной информационной адресной системой виде	Российская Федерация, Псковская область, Псковский р-н, СП "Писковичская волость" с/с, Паклино д, Олимпийская ул, д 18
1.2.	Дополнительные сведения о местоположении земельного участка	—
2.	Площадь земельного участка ± величина погрешности определения (вычисления) площади ( $P \pm \Delta P$ ), м <sup>2</sup>	825 ± 10,00
3.	Формула, примененная для вычисления предельной погрешности определения площади земельного участка, с подставленными значениями и итоговые (вычисленные) значения	$3,5 * 0,10 * \sqrt{(825,00)} = 10$
4.	Площадь земельного участка согласно сведениям Единого государственного реестра недвижимости (Ркад), м <sup>2</sup>	802,00
5.	Оценка расхождения Р и Ркад ( $P - P_{кад}$ ), м <sup>2</sup>	23
6.	Предельный минимальный и максимальный размеры земельного участка (Рмин и Рмакс), м <sup>2</sup>	Рмин = Рмин = 600 Рмакс = Рмакс = 4 500
7.	Кадастровый или иной государственный учетный номер (инвентарный) здания, сооружения, объекта незавершенного строительства, расположенного на земельном участке	60:18:0142601:383
8.	Вид (виды) разрешенного использования	малоэтажная жилая застройка, в том числе индивидуальное жилищное строительство
8.1.	Дополнительные сведения об использовании земельного участка	—
9.	Сведения о земельных участках (землях общего пользования, территории общего пользования), посредством которых обеспечивается доступ	Земли общего пользования
10.	Иные сведения	—
4. Пояснения к сведениям об уточняемом земельном участке с кадастровым номером		60:18:0142601:317
1.	—	—



**1. Сведения о характерных точках границ уточняемого земельного участка с кадастровым номером** 60:18:0142601:318 :  
 Система координат МСК-60, зона 1 Зона № 1

Обозначение характерных точек границ	Координаты, м				Метод определения координат	Формулы, примененные для расчета средней квадратической погрешности определения координат характерных точек границ (Mt), с подставленными в такие формулы значениями и итоговые (вычисленные) значения Mt, м	Описание закрепления точки
	содержатся в Едином государственном реестре недвижимости		определены в результате выполнения комплексных кадастровых работ				
	X	Y	X	Y			
1	2	3	4	5	6	7	8
н439188	—	—	504 088,91	1 279 672,47	Геодезический метод	0,10	—
н439189	—	—	504 091,67	1 279 674,75			
н439190	—	—	504 094,52	1 279 676,91			
н439191	—	—	504 117,33	1 279 694,43			
н439192	—	—	504 104,50	1 279 711,10			
н439193	—	—	504 103,65	1 279 712,00			
н439194	—	—	504 074,27	1 279 689,21			
н439188	—	—	504 088,91	1 279 672,47			

**2. Сведения о частях границ уточняемого земельного участка с кадастровым номером** 60:18:0142601:318 :

Обозначение части границ		Горизонтальное проложение (S), м	Описание прохождения части границ	Сведения о согласовании местоположения границ (согласовано/спорное)
от т.	до т.			
1	2	3	4	5
н439188	н439189	3,58	—	согласовано
н439189	н439190	3,58		
н439190	н439191	28,76		
н439191	н439192	21,04		

1	2	3	4	5
н439192	н439193	1,24	—	согласовано
н439193	н439194	37,18		
н439194	н439188	22,24		

**3. Сведения о характеристиках уточняемого земельного участка с кадастровым номером** 60:18:0142601:318 :

№ п/п	Наименование характеристики	Значение характеристики
1	2	3
1.	Адрес земельного участка	—
1.1.	Сведения о местоположении земельного участка (при отсутствии адреса) в структурированном в соответствии с федеральной информационной адресной системой виде	Российская Федерация, Псковская область, Псковский р-н, СП "Писковичская волость" с/с, Паклино д, Олимпийская ул, д 16
1.2.	Дополнительные сведения о местоположении земельного участка	—
2.	Площадь земельного участка ± величина погрешности определения (вычисления) площади ( $P \pm \Delta P$ ), м <sup>2</sup>	812 ± 10,00
3.	Формула, примененная для вычисления предельной погрешности определения площади земельного участка, с подставленными значениями и итоговые (вычисленные) значения	$3,5 * 0,10 * \sqrt{(812,00)} = 10$
4.	Площадь земельного участка согласно сведениям Единого государственного реестра недвижимости (Ркад), м <sup>2</sup>	813,00
5.	Оценка расхождения Р и Ркад ( $P - P_{кад}$ ), м <sup>2</sup>	1
6.	Предельный минимальный и максимальный размеры земельного участка (Рмин и Рмакс), м <sup>2</sup>	Рмин = Рмин = 600 Рмакс = Рмакс = 4 500
7.	Кадастровый или иной государственный учетный номер (инвентарный) здания, сооружения, объекта незавершенного строительства, расположенного на земельном участке	60:18:0142601:370
8.	Вид (виды) разрешенного использования	малоэтажная жилая застройка, в том числе индивидуальное жилищное строительство
8.1.	Дополнительные сведения об использовании земельного участка	—
9.	Сведения о земельных участках (землях общего пользования, территории общего пользования), посредством которых обеспечивается доступ	Земли общего пользования
10.	Иные сведения	—

**4. Пояснения к сведениям об уточняемом земельном участке с кадастровым номером** 60:18:0142601:318 :

1.	—
----	---

**1. Сведения о характерных точках границ уточняемого земельного участка с кадастровым номером** 60:18:0142601:319 :  
 Система координат МСК-60, зона 1 Зона № 1

Обозначение характерных точек границ	Координаты, м				Метод определения координат	Формулы, примененные для расчета средней квадратической погрешности определения координат характерных точек границ (Mt), с подставленными в такие формулы значениями и итоговые (вычисленные) значения Mt, м	Описание закрепления точки
	содержатся в Едином государственном реестре недвижимости		определены в результате выполнения комплексных кадастровых работ				
	X	Y	X	Y			
1	2	3	4	5	6	7	8
н43919 5	—	—	504 117,33	1 279 694,43	Геодезический метод	0,10	—
н43919 6	—	—	504 147,83	1 279 717,71			
н43919 7	—	—	504 136,03	1 279 733,02			
н43919 8	—	—	504 134,77	1 279 734,35			
н43919 9	—	—	504 104,50	1 279 711,10			
н43919 5	—	—	504 117,33	1 279 694,43			

**2. Сведения о частях границ уточняемого земельного участка с кадастровым номером** 60:18:0142601:319 :

Обозначение части границ		Горизонтальное проложение (S), м	Описание прохождения части границ	Сведения о согласовании местоположения границ (согласовано/спорное)
от т.	до т.			
1	2	3	4	5
н439195	н439196	38,37	—	согласовано
н439196	н439197	19,33		
н439197	н439198	1,83		
н439198	н439199	38,17		
н439199	н439195	21,04		

**3. Сведения о характеристиках уточняемого земельного участка с кадастровым номером** 60:18:0142601:319 :

№ п/п	Наименование характеристики	Значение характеристики
1	2	3
1		

1	2	3
1.	Адрес земельного участка	Псковская область, р-н Псковский, СП "Писковичская волость", д. Паклино, ул. Олимпийская, уч. 14
1.1.	Сведения о местоположении земельного участка (при отсутствии адреса) в структурированном в соответствии с федеральной информационной адресной системой виде	—
1.2.	Дополнительные сведения о местоположении земельного участка	—
2.	Площадь земельного участка $\pm$ величина погрешности определения (вычисления) площади ( $P \pm \Delta P$ ), м <sup>2</sup>	809 $\pm$ 10,00
3.	Формула, примененная для вычисления предельной погрешности определения площади земельного участка, с подставленными значениями и итоговые (вычисленные) значения	$3,5 * 0,10 * \sqrt{(809,00)} = 10$
4.	Площадь земельного участка согласно сведениям Единого государственного реестра недвижимости (Ркад), м <sup>2</sup>	808,00
5.	Оценка расхождения P и Ркад ( $P - P_{кад}$ ), м <sup>2</sup>	1
6.	Предельный минимальный и максимальный размеры земельного участка (Рмин и Рмакс), м <sup>2</sup>	Рмин = Рмин = 600 Рмакс = Рмакс = 4 500
7.	Кадастровый или иной государственный учетный номер (инвентарный) здания, сооружения, объекта незавершенного строительства, расположенного на земельном участке	60:18:0142601:382
8.	Вид (виды) разрешенного использования	малоэтажная жилая застройка, в том числе индивидуальное жилищное строительство
8.1.	Дополнительные сведения об использовании земельного участка	—
9.	Сведения о земельных участках (землях общего пользования, территории общего пользования), посредством которых обеспечивается доступ	Земли общего пользования
10.	Иные сведения	—
<b>4. Пояснения к сведениям об уточняемом земельном участке с кадастровым номером</b>		<b>60:18:0142601:319</b> :
1.	—	—

**1. Сведения о характерных точках границ уточняемого земельного участка с кадастровым номером** 60:18:0142601:320 :  
 Система координат МСК-60, зона 1 Зона № 1

Обозначение характерных точек границ	Координаты, м				Метод определения координат	Формулы, примененные для расчета средней квадратической погрешности определения координат характерных точек границ (Mt), с подставленными в такие формулы значениями и итоговые (вычисленные) значения Mt, м	Описание закрепления точки
	содержатся в Едином государственном реестре недвижимости		определены в результате выполнения комплексных кадастровых работ				
	X	Y	X	Y			
1	2	3	4	5	6	7	8
н439200	—	—	504 147,83	1 279 717,71	Геодезический метод	0,10	—
н439201	—	—	504 179,71	1 279 742,21			
н439202	—	—	504 167,89	1 279 757,53			
н439203	—	—	504 135,94	1 279 733,14			
н439200	—	—	504 147,83	1 279 717,71			

**2. Сведения о частях границ уточняемого земельного участка с кадастровым номером** 60:18:0142601:320 :

Обозначение части границ		Горизонтальное проложение (S), м	Описание прохождения части границ	Сведения о согласовании местоположения границ (согласовано/спорное)
от т.	до т.			
1	2	3	4	5
н439200	н439201	40,21	—	согласовано
н439201	н439202	19,35		
н439202	н439203	40,20		
н439203	н439200	19,48		

**3. Сведения о характеристиках уточняемого земельного участка с кадастровым номером** 60:18:0142601:320 :

№ п/п	Наименование характеристики	Значение характеристики
1	2	3
1	2	3

1	2	3
1.	Адрес земельного участка	—
1.1.	Сведения о местоположении земельного участка (при отсутствии адреса) в структурированном в соответствии с федеральной информационной адресной системой виде	Российская Федерация, Псковская область, Псковский р-н, СП "Писковичская волость" с/с, Паклино д, Олимпийская ул, уч 12, уч 12
1.2.	Дополнительные сведения о местоположении земельного участка	—
2.	Площадь земельного участка ± величина погрешности определения (вычисления) площади ( $P \pm \Delta P$ ), м <sup>2</sup>	780 ± 10,00
3.	Формула, примененная для вычисления предельной погрешности определения площади земельного участка, с подставленными значениями и итоговые (вычисленные) значения	$3,5*0,10*\sqrt{(780,00)} = 10$
4.	Площадь земельного участка согласно сведениям Единого государственного реестра недвижимости (Ркад), м <sup>2</sup>	816,00
5.	Оценка расхождения P и Ркад ( $P - P_{кад}$ ), м <sup>2</sup>	36
6.	Предельный минимальный и максимальный размеры земельного участка (Рмин и Рмакс), м <sup>2</sup>	Рмин = Рмин = 600 Рмакс = Рмакс = 4 500
7.	Кадастровый или иной государственный учетный номер (инвентарный) здания, сооружения, объекта незавершенного строительства, расположенного на земельном участке	60:18:0142601:376
8.	Вид (виды) разрешенного использования	малоэтажная жилая застройка, в том числе индивидуальное жилищное строительство
8.1.	Дополнительные сведения об использовании земельного участка	—
9.	Сведения о земельных участках (землях общего пользования, территории общего пользования), посредством которых обеспечивается доступ	Земли общего пользования
10.	Иные сведения	—
<b>4. Пояснения к сведениям об уточняемом земельном участке с кадастровым номером</b>		<b>60:18:0142601:320 :</b>
1.	—	—

**1. Сведения о характерных точках границ уточняемого земельного участка с кадастровым номером** 60:18:0142601:321 :  
 Система координат МСК-60, зона 1 Зона № 1

Обозначение характерных точек границ	Координаты, м				Метод определения координат	Формулы, примененные для расчета средней квадратической погрешности определения координат характерных точек границ (Mt), с подставленными в такие формулы значениями и итоговые (вычисленные) значения Mt, м	Описание закрепления точки
	содержатся в Едином государственном реестре недвижимости		определены в результате выполнения комплексных кадастровых работ				
	X	Y	X	Y			
1	2	3	4	5	6	7	8
н439204	—	—	504 179,71	1 279 742,21	Геодезический метод	0,10	—
н439205	—	—	504 212,28	1 279 767,11			
н439206	—	—	504 199,58	1 279 782,55			
н439207	—	—	504 167,98	1 279 757,41			
н439204	—	—	504 179,71	1 279 742,21			

**2. Сведения о частях границ уточняемого земельного участка с кадастровым номером** 60:18:0142601:321 :

Обозначение части границ		Горизонтальное проложение (S), м	Описание прохождения части границ	Сведения о согласовании местоположения границ (согласовано/спорное)
от т.	до т.			
1	2	3	4	5
н439204	н439205	41,00	—	согласовано
н439205	н439206	19,99		
н439206	н439207	40,38		
н439207	н439204	19,20		

**3. Сведения о характеристиках уточняемого земельного участка с кадастровым номером** 60:18:0142601:321 :

№ п/п	Наименование характеристики	Значение характеристики
1	2	3
1	2	3

1	2	3
1.	Адрес земельного участка	—
1.1.	Сведения о местоположении земельного участка (при отсутствии адреса) в структурированном в соответствии с федеральной информационной адресной системой виде	Российская Федерация, Псковская область, Псковский р-н, СП "Писковичская волость" с/с, Паклино д, Олимпийская ул, д 10
1.2.	Дополнительные сведения о местоположении земельного участка	—
2.	Площадь земельного участка ± величина погрешности определения (вычисления) площади ( $P \pm \Delta P$ ), м <sup>2</sup>	797 ± 10,00
3.	Формула, примененная для вычисления предельной погрешности определения площади земельного участка, с подставленными значениями и итоговые (вычисленные) значения	$3,5 * 0,10 * \sqrt{(797,00)} = 10$
4.	Площадь земельного участка согласно сведениям Единого государственного реестра недвижимости (Ркад), м <sup>2</sup>	810,00
5.	Оценка расхождения Р и Ркад ( $P - P_{кад}$ ), м <sup>2</sup>	13
6.	Предельный минимальный и максимальный размеры земельного участка (Рмин и Рмакс), м <sup>2</sup>	Рмин = Рмин = 600 Рмакс = Рмакс = 4 500
7.	Кадастровый или иной государственный учетный номер (инвентарный) здания, сооружения, объекта незавершенного строительства, расположенного на земельном участке	60:18:0142601:381; 60:18:0142601:728
8.	Вид (виды) разрешенного использования	малоэтажная жилая застройка, в том числе индивидуальное жилищное строительство
8.1.	Дополнительные сведения об использовании земельного участка	—
9.	Сведения о земельных участках (землях общего пользования, территории общего пользования), посредством которых обеспечивается доступ	Земли общего пользования
10.	Иные сведения	—
<b>4. Пояснения к сведениям об уточняемом земельном участке с кадастровым номером</b>		<b>60:18:0142601:321 :</b>
1.	—	—



**1. Сведения о характерных точках границ уточняемого земельного участка с кадастровым номером** 60:18:0142601:322 :  
 Система координат МСК-60, зона 1 Зона № 1

Обозначение характерных точек границ	Координаты, м				Метод определения координат	Формулы, примененные для расчета средней квадратической погрешности определения координат характерных точек границ (Mt), с подставленными в такие формулы значениями и итоговые (вычисленные) значения Mt, м	Описание закрепления точки
	содержатся в Едином государственном реестре недвижимости		определены в результате выполнения комплексных кадастровых работ				
	X	Y	X	Y			
1	2	3	4	5	6	7	8
н439208	—	—	504 212,28	1 279 767,11	Геодезический метод	0,10	—
н439209	—	—	504 247,55	1 279 794,04			
н439210	—	—	504 226,22	1 279 819,88			
н439211	—	—	504 198,62	1 279 797,39			
н439212	—	—	504 207,86	1 279 786,37			
н439213	—	—	504 200,91	1 279 780,98			
н439208	—	—	504 212,28	1 279 767,11			

**2. Сведения о частях границ уточняемого земельного участка с кадастровым номером** 60:18:0142601:322 :

Обозначение части границ		Горизонтальное проложение (S), м	Описание прохождения части границ	Сведения о согласовании местоположения границ (согласовано/спорное)
от т.	до т.			
1	2	3	4	5
н439208	н439209	44,38	—	согласовано
н439209	н439210	33,51		
н439210	н439211	35,60		
н439211	н439212	14,38		
н439212	н439213	8,80		
н439213	н439208	17,93		

3. Сведения о характеристиках уточняемого земельного участка с кадастровым номером		60:18:0142601:322
№ п/п	Наименование характеристики	Значение характеристики
1	2	3
1.	Адрес земельного участка	—
1.1.	Сведения о местоположении земельного участка (при отсутствии адреса) в структурированном в соответствии с федеральной информационной адресной системой виде	Российская Федерация, Псковская область, Псковский р-н, СП "Писковичская волость" с/с, Паклино д, Олимпийская ул, д 8
1.2.	Дополнительные сведения о местоположении земельного участка	—
2.	Площадь земельного участка ± величина погрешности определения (вычисления) площади ( $P \pm \Delta P$ ), м <sup>2</sup>	1 329 ± 13,00
3.	Формула, примененная для вычисления предельной погрешности определения площади земельного участка, с подставленными значениями и итоговые (вычисленные) значения	$3,5 * 0,10 * \sqrt{(1\ 329,00)} = 13$
4.	Площадь земельного участка согласно сведениям Единого государственного реестра недвижимости (Ркад), м <sup>2</sup>	1 365,00
5.	Оценка расхождения Р и Ркад ( $P - P_{кад}$ ), м <sup>2</sup>	36
6.	Предельный минимальный и максимальный размеры земельного участка (Рмин и Рмакс), м <sup>2</sup>	Рмин = Рмин = 600 Рмакс = Рмакс = 4 500
7.	Кадастровый или иной государственный учетный номер (инвентарный) здания, сооружения, объекта незавершенного строительства, расположенного на земельном участке	60:18:0142601:373
8.	Вид (виды) разрешенного использования	Малоэтажная жилая застройка, в том числе индивидуальное жилищное строительство
8.1.	Дополнительные сведения об использовании земельного участка	—
9.	Сведения о земельных участках (землях общего пользования, территории общего пользования), посредством которых обеспечивается доступ	Земли общего пользования
10.	Иные сведения	—
4. Пояснения к сведениям об уточняемом земельном участке с кадастровым номером		60:18:0142601:322
1.	—	—

**1. Сведения о характерных точках границ уточняемого земельного участка с кадастровым номером** 60:18:0142601:323 :  
 Система координат МСК-60, зона 1 Зона № 1

Обозначение характерных точек границ	Координаты, м				Метод определения координат	Формулы, примененные для расчета средней квадратической погрешности определения координат характерных точек границ (Mt), с подставленными в такие формулы значениями и итоговые (вычисленные) значения Mt, м	Описание закрепления точки
	содержатся в Едином государственном реестре недвижимости		определены в результате выполнения комплексных кадастровых работ				
	X	Y	X	Y			
1	2	3	4	5	6	7	8
н43921 4	—	—	504 247,55	1 279 794,04	Геодезический метод	0,10	—
н43921 5	—	—	504 272,63	1 279 813,25			
н43921 6	—	—	504 250,48	1 279 839,65			
н43921 7	—	—	504 242,78	1 279 833,38			
н43921 8	—	—	504 226,22	1 279 819,88			
н43921 4	—	—	504 247,55	1 279 794,04			

**2. Сведения о частях границ уточняемого земельного участка с кадастровым номером** 60:18:0142601:323 :

Обозначение части границ		Горизонтальное проложение (S), м	Описание прохождения части границ	Сведения о согласовании местоположения границ (согласовано/спорное)
от т.	до т.			
1	2	3	4	5
н439214	н439215	31,59	—	согласовано
н439215	н439216	34,46		
н439216	н439217	9,93		
н439217	н439218	21,37		
н439218	н439214	33,51		

**3. Сведения о характеристиках уточняемого земельного участка с кадастровым номером** 60:18:0142601:323 :

№ п/п	Наименование характеристики	Значение характеристики
1	2	3
1		

1	2	3
1.	Адрес земельного участка	—
1.1.	Сведения о местоположении земельного участка (при отсутствии адреса) в структурированном в соответствии с федеральной информационной адресной системой виде	Российская Федерация, Псковская область, Псковский р-н, СП "Писковичская волость" с/с, Паклино д
1.2.	Дополнительные сведения о местоположении земельного участка	—
2.	Площадь земельного участка ± величина погрешности определения (вычисления) площади ( $P \pm \Delta P$ ), м <sup>2</sup>	1 068 ± 11,00
3.	Формула, примененная для вычисления предельной погрешности определения площади земельного участка, с подставленными значениями и итоговые (вычисленные) значения	$3,5*0,10*\sqrt{(1\ 068,00)} = 11$
4.	Площадь земельного участка согласно сведениям Единого государственного реестра недвижимости (Ркад), м <sup>2</sup>	1 061,00
5.	Оценка расхождения Р и Ркад ( $P - P_{кад}$ ), м <sup>2</sup>	7
6.	Предельный минимальный и максимальный размеры земельного участка (Рмин и Рмакс), м <sup>2</sup>	Рмин = Рмин = 600 Рмакс = Рмакс = 4 500
7.	Кадастровый или иной государственный учетный номер (инвентарный) здания, сооружения, объекта незавершенного строительства, расположенного на земельном участке	60:18:0142601:375
8.	Вид (виды) разрешенного использования	малоэтажная жилая застройка, в том числе индивидуальное жилищное строительство
8.1.	Дополнительные сведения об использовании земельного участка	—
9.	Сведения о земельных участках (землях общего пользования, территории общего пользования), посредством которых обеспечивается доступ	Земли общего пользования
10.	Иные сведения	—
<b>4. Пояснения к сведениям об уточняемом земельном участке с кадастровым номером</b>		<b>60:18:0142601:323</b> :
1.	—	—

**1. Сведения о характерных точках границ уточняемого земельного участка с кадастровым номером** 60:18:0142601:324 :  
 Система координат МСК-60, зона 1 Зона № 1

Обозначение характерных точек границ	Координаты, м				Метод определения координат	Формулы, примененные для расчета средней квадратической погрешности определения координат характерных точек границ (Mt), с подставленными в такие формулы значениями и итоговые (вычисленные) значения Mt, м	Описание закрепления точки
	содержатся в Едином государственном реестре недвижимости		определены в результате выполнения комплексных кадастровых работ				
	X	Y	X	Y			
1	2	3	4	5	6	7	8
н439219	—	—	504 272,63	1 279 813,25	Геодезический метод	0,10	—
н439220	—	—	504 297,40	1 279 832,31			
н439221	—	—	504 275,28	1 279 860,20			
н439222	—	—	504 264,82	1 279 851,69			
н439223	—	—	504 250,48	1 279 839,65			
н439219	—	—	504 272,63	1 279 813,25			

**2. Сведения о частях границ уточняемого земельного участка с кадастровым номером** 60:18:0142601:324 :

Обозначение части границ		Горизонтальное проложение (S), м	Описание прохождения части границ	Сведения о согласовании местоположения границ (согласовано/спорное)
от т.	до т.			
1	2	3	4	5
н439219	н439220	31,25	—	согласовано
н439220	н439221	35,60		
н439221	н439222	13,48		
н439222	н439223	18,72		
н439223	н439219	34,46		

**3. Сведения о характеристиках уточняемого земельного участка с кадастровым номером** 60:18:0142601:324 :

№ п/п	Наименование характеристики	Значение характеристики
1	2	3
1		

1	2	3
1.	Адрес земельного участка	—
1.1.	Сведения о местоположении земельного участка (при отсутствии адреса) в структурированном в соответствии с федеральной информационной адресной системой виде	Российская Федерация, Псковская область, Псковский р-н, СП "Писковичская волость" с/с, Паклино д
1.2.	Дополнительные сведения о местоположении земельного участка	—
2.	Площадь земельного участка ± величина погрешности определения (вычисления) площади ( $P \pm \Delta P$ ), м <sup>2</sup>	1 113 ± 12,00
3.	Формула, примененная для вычисления предельной погрешности определения площади земельного участка, с подставленными значениями и итоговые (вычисленные) значения	$3,5*0,10*\sqrt{(1\ 113,00)} = 12$
4.	Площадь земельного участка согласно сведениям Единого государственного реестра недвижимости (Ркад), м <sup>2</sup>	1 071,00
5.	Оценка расхождения Р и Ркад ( $P - P_{кад}$ ), м <sup>2</sup>	42
6.	Предельный минимальный и максимальный размеры земельного участка (Рмин и Рмакс), м <sup>2</sup>	Рмин = Рмин = 600 Рмакс = Рмакс = 4 500
7.	Кадастровый или иной государственный учетный номер (инвентарный) здания, сооружения, объекта незавершенного строительства, расположенного на земельном участке	60:18:0142601:372
8.	Вид (виды) разрешенного использования	малоэтажная жилая застройка, в том числе индивидуальное жилищное строительство
8.1.	Дополнительные сведения об использовании земельного участка	—
9.	Сведения о земельных участках (землях общего пользования, территории общего пользования), посредством которых обеспечивается доступ	Земли общего пользования
10.	Иные сведения	—
<b>4. Пояснения к сведениям об уточняемом земельном участке с кадастровым номером</b>		<b>60:18:0142601:324</b> :
1.	—	—

**1. Сведения о характерных точках границ уточняемого земельного участка с кадастровым номером** 60:18:0142601:325 :  
 Система координат МСК-60, зона 1 Зона № 1

Обозначение характерных точек границ	Координаты, м				Метод определения координат	Формулы, примененные для расчета средней квадратической погрешности определения координат характерных точек границ (Mt), с подставленными в такие формулы значениями и итоговые (вычисленные) значения Mt, м	Описание закрепления точки
	содержатся в Едином государственном реестре недвижимости		определены в результате выполнения комплексных кадастровых работ				
	X	Y	X	Y			
1	2	3	4	5	6	7	8
н43922 4	—	—	504 297,40	1 279 832,31	Геодезический метод	0,10	—
н43922 5	—	—	504 310,68	1 279 842,50			
н43922 6	—	—	504 311,74	1 279 850,82			
н43922 7	—	—	504 312,25	1 279 854,92			
н43922 8	—	—	504 313,75	1 279 865,92			
н43922 9	—	—	504 303,92	1 279 881,83			
н43923 0	—	—	504 285,99	1 279 868,51			
н43923 1	—	—	504 275,28	1 279 860,20			
н43922 4	—	—	504 297,40	1 279 832,31			

**2. Сведения о частях границ уточняемого земельного участка с кадастровым номером** 60:18:0142601:325 :

Обозначение части границ		Горизонтальное проложение (S), м	Описание прохождения части границ	Сведения о согласовании местоположения границ (согласовано/спорное)
от т.	до т.			
1	2	3	4	5
н439224	н439225	16,74	—	согласовано
н439225	н439226	8,39		

1	2	3	4	5
н439226	н439227	4,13	—	согласовано
н439227	н439228	11,10		
н439228	н439229	18,70		
н439229	н439230	22,34		
н439230	н439231	13,56		
н439231	н439224	35,60		

**3. Сведения о характеристиках уточняемого земельного участка с кадастровым номером** 60:18:0142601:325 :

№ п/п	Наименование характеристики	Значение характеристики
1	2	3
1.	Адрес земельного участка	—
1.1.	Сведения о местоположении земельного участка (при отсутствии адреса) в структурированном в соответствии с федеральной информационной адресной системой виде	Российская Федерация, Псковская область, Псковский р-н, СП "Писковичская волость" с/с, Паклино д
1.2.	Дополнительные сведения о местоположении земельного участка	—
2.	Площадь земельного участка ± величина погрешности определения (вычисления) площади ( $P \pm \Delta P$ ), м <sup>2</sup>	1 076 ± 11,00
3.	Формула, примененная для вычисления предельной погрешности определения площади земельного участка, с подставленными значениями и итоговые (вычисленные) значения	$3,5*0,10*\sqrt{(1\ 076,00)} = 11$
4.	Площадь земельного участка согласно сведениям Единого государственного реестра недвижимости ( $R_{\text{кад}}$ ), м <sup>2</sup>	1 021,00
5.	Оценка расхождения $P$ и $R_{\text{кад}}$ ( $P - R_{\text{кад}}$ ), м <sup>2</sup>	55
6.	Предельный минимальный и максимальный размеры земельного участка ( $R_{\text{мин}}$ и $R_{\text{макс}}$ ), м <sup>2</sup>	$R_{\text{мин}} = R_{\text{мин}} = 600$ $R_{\text{макс}} = R_{\text{макс}} = 4\ 500$
7.	Кадастровый или иной государственный учетный номер (инвентарный) здания, сооружения, объекта незавершенного строительства, расположенного на земельном участке	60:18:0142601:374
8.	Вид (виды) разрешенного использования	малоэтажная жилая застройка, в том числе индивидуальное жилищное строительство
8.1.	Дополнительные сведения об использовании земельного участка	—
9.	Сведения о земельных участках (землях общего пользования, территории общего пользования), посредством которых обеспечивается доступ	Земли общего пользования
10.	Иные сведения	—



**4. Пояснения к сведениям об уточняемом земельном участке с кадастровым номером** 60:18:0142601:325 :

1.	—
----	---

**1. Сведения о характерных точках границ уточняемого земельного участка с кадастровым номером** 60:18:0142601:326 :

Система координат МСК-60, зона 1 Зона № 1

Обозначение характерных точек границ	Координаты, м				Метод определения координат	Формулы, примененные для расчета средней квадратической погрешности определения координат характерных точек границ (Mt), с подставленными в такие формулы значениями и итоговые (вычисленные) значения Mt, м	Описание закрепления точки
	содержатся в Едином государственном реестре недвижимости		определены в результате выполнения комплексных кадастровых работ				
	X	Y	X	Y			
1	2	3	4	5	6	7	8
н439168	—	—	504 052,65	1 279 601,87	Геодезический метод	0,10	—
н439169	—	—	504 079,30	1 279 623,79			
н439170	—	—	504 064,43	1 279 643,99			
н439171	—	—	504 036,78	1 279 622,87			
н439168	—	—	504 052,65	1 279 601,87			

**2. Сведения о частях границ уточняемого земельного участка с кадастровым номером** 60:18:0142601:326 :

Обозначение части границ		Горизонтальное проложение (S), м	Описание прохождения части границ	Сведения о согласовании местоположения границ (согласовано/спорное)
от т.	до т.			
1	2	3	4	5
н439168	н439169	34,51	—	согласовано
н439169	н439170	25,08		
н439170	н439171	34,79		
н439171	н439168	26,32		

**3. Сведения о характеристиках уточняемого земельного участка с кадастровым номером** 60:18:0142601:326 :

№ п/п	Наименование характеристики	Значение характеристики
1	2	3
1	2	3

1	2	3
1.	Адрес земельного участка	—
1.1.	Сведения о местоположении земельного участка (при отсутствии адреса) в структурированном в соответствии с федеральной информационной адресной системой виде	Российская Федерация, Псковская область, Псковский р-н, СП "Писковичская волость" с/с, Паклино д
1.2.	Дополнительные сведения о местоположении земельного участка	—
2.	Площадь земельного участка ± величина погрешности определения (вычисления) площади ( $P \pm \Delta P$ ), м <sup>2</sup>	890 ± 10,00
3.	Формула, примененная для вычисления предельной погрешности определения площади земельного участка, с подставленными значениями и итоговые (вычисленные) значения	$3,5 * 0,10 * \sqrt{(890,00)} = 10$
4.	Площадь земельного участка согласно сведениям Единого государственного реестра недвижимости (Ркад), м <sup>2</sup>	806,00
5.	Оценка расхождения P и Ркад ( $P - P_{кад}$ ), м <sup>2</sup>	84
6.	Предельный минимальный и максимальный размеры земельного участка (Рмин и Рмакс), м <sup>2</sup>	Рмин = Рмин = 600 Рмакс = Рмакс = 4 500
7.	Кадастровый или иной государственный учетный номер (инвентарный) здания, сооружения, объекта незавершенного строительства, расположенного на земельном участке	60:18:0142601:380
8.	Вид (виды) разрешенного использования	малоэтажная жилая застройка, в том числе индивидуальное жилищное строительство
8.1.	Дополнительные сведения об использовании земельного участка	—
9.	Сведения о земельных участках (землях общего пользования, территории общего пользования), посредством которых обеспечивается доступ	Земли общего пользования
10.	Иные сведения	—
<b>4. Пояснения к сведениям об уточняемом земельном участке с кадастровым номером</b>		<b>60:18:0142601:326</b> :
1.	—	—

**1. Сведения о характерных точках границ уточняемого земельного участка с кадастровым номером** 60:18:0142601:336 :  
 Система координат МСК-60, зона 1 Зона № 1

Обозначение характерных точек границ	Координаты, м				Метод определения координат	Формулы, примененные для расчета средней квадратической погрешности определения координат характерных точек границ (Mt), с подставленными в такие формулы значениями и итоговые (вычисленные) значения Mt, м	Описание закрепления точки
	содержатся в Едином государственном реестре недвижимости		определены в результате выполнения комплексных кадастровых работ				
	X	Y	X	Y			
1	2	3	4	5	6	7	8
н43873 3	—	—	504 696,52	1 279 981,68	Геодезический метод	0,10	—
н43873 4	—	—	504 699,84	1 279 993,70			
н43873 5	—	—	504 687,76	1 280 043,35			
н43873 6	—	—	504 680,46	1 280 073,35			
н43873 7	—	—	504 673,19	1 280 103,22			
н43873 8	—	—	504 664,94	1 280 096,32			
н43873 9	—	—	504 634,75	1 280 071,19			
н43874 0	—	—	504 627,78	1 280 065,39			
н43874 1	—	—	504 593,23	1 280 036,52			
н43874 2	—	—	504 574,00	1 280 020,42			
н43874 3	—	—	504 559,34	1 280 008,04			
н43874 4	—	—	504 510,67	1 279 969,60			

1	2	3	4	5	6	7	8
н43874 5	—	—	504 546,76	1 279 975,94	Геодезический метод	0,10	—
н43874 6	—	—	504 570,53	1 279 976,80			
н43874 7	—	—	504 598,54	1 279 977,88			
н43874 8	—	—	504 617,65	1 279 976,91			
н43874 9	—	—	504 655,91	1 279 976,72			
н43875 0	—	—	504 682,68	1 279 976,50			
н43875 1	—	—	504 683,55	1 279 978,66			
н43873 3	—	—	504 696,52	1 279 981,68			

**2. Сведения о частях границ уточняемого земельного участка с кадастровым номером** 60:18:0142601:336 :

Обозначение части границ		Горизонтальное проложение (S), м	Описание прохождения части границ	Сведения о согласовании местоположения границ (согласовано/спорное)
от т.	до т.			
1	2	3	4	5
н438733	н438734	12,47	—	согласовано
н438734	н438735	51,10		
н438735	н438736	30,88		
н438736	н438737	30,74		
н438737	н438738	10,76		
н438738	н438739	39,28		
н438739	н438740	9,07		
н438740	н438741	45,02		
н438741	н438742	25,08		
н438742	н438743	19,19		
н438743	н438744	62,02		
н438744	н438745	36,64		
н438745	н438746	23,79		
н438746	н438747	28,03		

1	2	3	4	5
н438747	н438748	19,13	—	согласовано
н438748	н438749	38,26		
н438749	н438750	26,77		
н438750	н438751	2,33		
н438751	н438733	13,32		

**3. Сведения о характеристиках уточняемого земельного участка с кадастровым номером** 60:18:0142601:336 :

№ п/п	Наименование характеристики	Значение характеристики
1	2	3
1.	Адрес земельного участка	—
1.1.	Сведения о местоположении земельного участка (при отсутствии адреса) в структурированном в соответствии с федеральной информационной адресной системой виде	180551, Российская Федерация, Псковская область, Псковский р-н, СП "Писковичская волость" с/с, Паклино д
1.2.	Дополнительные сведения о местоположении земельного участка	—
2.	Площадь земельного участка ± величина погрешности определения (вычисления) площади ( $P \pm \Delta P$ ), м <sup>2</sup>	11 534 ± 38,00
3.	Формула, примененная для вычисления предельной погрешности определения площади земельного участка, с подставленными значениями и итоговые (вычисленные) значения	$3,5 * 0,10 * \sqrt{(11\ 534,00)} = 38$
4.	Площадь земельного участка согласно сведениям Единого государственного реестра недвижимости (Ркад), м <sup>2</sup>	11 607,00
5.	Оценка расхождения Р и Ркад ( $P - P_{кад}$ ), м <sup>2</sup>	73
6.	Предельный минимальный и максимальный размеры земельного участка (Рмин и Рмакс), м <sup>2</sup>	Рмин = Рмин = 600 Рмакс = Рмакс = 4 500
7.	Кадастровый или иной государственный учетный номер (инвентарный) здания, сооружения, объекта незавершенного строительства, расположенного на земельном участке	—
8.	Вид (виды) разрешенного использования	малоэтажная жилая застройка, в том числе индивидуальное жилищное строительство
8.1.	Дополнительные сведения об использовании земельного участка	—
9.	Сведения о земельных участках (землях общего пользования, территории общего пользования), посредством которых обеспечивается доступ	Земли общего пользования
10.	Иные сведения	—

**4. Пояснения к сведениям об уточняемом земельном участке с кадастровым номером** 60:18:0142601:336 :

1.	—
----	---

**1. Сведения о характерных точках границ уточняемого земельного участка с кадастровым номером** 60:18:0142601:358 :  
Система координат МСК-60, зона 1 Зона № 1

Обозначение характерных точек границ	Координаты, м				Метод определения координат	Формулы, примененные для расчета средней квадратической погрешности определения координат характерных точек границ (Mt), с подставленными в такие формулы значениями и итоговые (вычисленные) значения Mt, м	Описание закрепления точки
	содержатся в Едином государственном реестре недвижимости		определены в результате выполнения комплексных кадастровых работ				
	X	Y	X	Y			
1	2	3	4	5	6	7	8
н43899 6	—	—	504 459,92	1 279 906,78	Геодезический метод	0,10	—
н43899 7	—	—	504 457,07	1 279 910,44			
н43899 8	—	—	504 448,37	1 279 921,95			
н43899 9	—	—	504 444,37	1 279 923,60			
н43900 0	—	—	504 413,36	1 279 913,27			
н43900 1	—	—	504 411,15	1 279 912,46			
н43900 2	—	—	504 429,51	1 279 887,66			
н43900 3	—	—	504 432,23	1 279 884,73			
н43899 6	—	—	504 459,92	1 279 906,78			

**2. Сведения о частях границ уточняемого земельного участка с кадастровым номером** 60:18:0142601:358 :

Обозначение части границ		Горизонтальное проложение (S), м	Описание прохождения части границ	Сведения о согласовании местоположения границ (согласовано/спорное)
от т.	до т.			
1	2	3	4	5
н438996	н438997	4,64	—	согласовано

1	2	3	4	5
н438997	н438998	14,43	—	согласовано
н438998	н438999	4,33		
н438999	н439000	32,69		
н439000	н439001	2,35		
н439001	н439002	30,86		
н439002	н439003	4,00		
н439003	н438996	35,40		

**3. Сведения о характеристиках уточняемого земельного участка с кадастровым номером** 60:18:0142601:358 :

№ п/п	Наименование характеристики	Значение характеристики
1	2	3
1.	Адрес земельного участка	—
1.1.	Сведения о местоположении земельного участка (при отсутствии адреса) в структурированном в соответствии с федеральной информационной адресной системой виде	180551, Российская Федерация, Псковская область, Псковский р-н, СП "Писковичская волость" с/с, Паклино д
1.2.	Дополнительные сведения о местоположении земельного участка	—
2.	Площадь земельного участка ± величина погрешности определения (вычисления) площади ( $P \pm \Delta P$ ), м <sup>2</sup>	1 011 ± 11,00
3.	Формула, примененная для вычисления предельной погрешности определения площади земельного участка, с подставленными значениями и итоговые (вычисленные) значения	$3,5*0,10*\sqrt{(1\ 011,00)} = 11$
4.	Площадь земельного участка согласно сведениям Единого государственного реестра недвижимости (Ркад), м <sup>2</sup>	1 002,00
5.	Оценка расхождения Р и Ркад ( $P - P_{кад}$ ), м <sup>2</sup>	9
6.	Предельный минимальный и максимальный размеры земельного участка (Рмин и Рмакс), м <sup>2</sup>	Рмин = Рмин = 600 Рмакс = Рмакс = 4 500
7.	Кадастровый или иной государственный учетный номер (инвентарный) здания, сооружения, объекта незавершенного строительства, расположенного на земельном участке	60:18:0142601:498
8.	Вид (виды) разрешенного использования	малоэтажная жилая застройка, в том числе индивидуальное жилищное строительство
8.1.	Дополнительные сведения об использовании земельного участка	—
9.	Сведения о земельных участках (землях общего пользования, территории общего пользования), посредством которых обеспечивается доступ	Земли общего пользования

1	2			3			
10.	Иные сведения			—			
<b>4. Пояснения к сведениям об уточняемом земельном участке с кадастровым номером</b>				<b>60:18:0142601:358</b>			
1.	—			—			
<b>1. Сведения о характерных точках границ уточняемого земельного участка с кадастровым номером</b>				<b>60:18:0142601:359</b>			
Система координат <u>МСК-60, зона 1</u>				Зона № <u>1</u>			
Обозначение характерных точек границ	Координаты, м				Метод определения координат	Формулы, примененные для расчета средней квадратической погрешности определения координат характерных точек границ (Mt), с подставленными в такие формулы значениями и итоговые (вычисленные) значения Mt, м	Описание закрепления точки
	содержатся в Едином государственном реестре недвижимости		определены в результате выполнения комплексных кадастровых работ				
	X	Y	X	Y			
1	2	3	4	5	6	7	8
н439004	—	—	504 429,51	1 279 887,66	Геодезический метод	0,10	—
н439005	—	—	504 411,15	1 279 912,46			
н439006	—	—	504 399,16	1 279 905,65			
н439007	—	—	504 382,11	1 279 895,29			
н439008	—	—	504 381,88	1 279 889,92			
н439010	—	—	504 399,95	1 279 865,25			
н439004	—	—	504 429,51	1 279 887,66			
<b>2. Сведения о частях границ уточняемого земельного участка с кадастровым номером</b>				<b>60:18:0142601:359</b>			
Обозначение части границ		Горизонтальное проложение (S), м	Описание прохождения части границ	Сведения о согласовании местоположения границ (согласовано/спорное)			
от т.	до т.						
1	2	3	4	5			
н439004	н439005	30,86	—	согласовано			



1	2	3	4	5
н439005	н439006	13,79	—	согласовано
н439006	н439007	19,95		
н439007	н439008	5,37		
н439008	н439010	30,58		
н439010	н439004	37,09		

**3. Сведения о характеристиках уточняемого земельного участка с кадастровым номером** 60:18:0142601:359 :

№ п/п	Наименование характеристики	Значение характеристики
1	2	3
1.	Адрес земельного участка	—
1.1.	Сведения о местоположении земельного участка (при отсутствии адреса) в структурированном в соответствии с федеральной информационной адресной системой виде	180551, Российская Федерация, Псковская область, Псковский р-н, СП "Писковичская волость" с/с, Паклино д
1.2.	Дополнительные сведения о местоположении земельного участка	—
2.	Площадь земельного участка ± величина погрешности определения (вычисления) площади ( $P \pm \Delta P$ ), м <sup>2</sup>	1 217 ± 12,00
3.	Формула, примененная для вычисления предельной погрешности определения площади земельного участка, с подставленными значениями и итоговые (вычисленные) значения	$3,5*0,10*\sqrt{(1\ 217,00)} = 12$
4.	Площадь земельного участка согласно сведениям Единого государственного реестра недвижимости (Ркад), м <sup>2</sup>	1 210,00
5.	Оценка расхождения Р и Ркад ( $P - P_{кад}$ ), м <sup>2</sup>	7
6.	Предельный минимальный и максимальный размеры земельного участка (Рмин и Рмакс), м <sup>2</sup>	Рмин = Рмин = 600 Рмакс = Рмакс = 4 500
7.	Кадастровый или иной государственный учетный номер (инвентарный) здания, сооружения, объекта незавершенного строительства, расположенного на земельном участке	60:18:0142601:494
8.	Вид (виды) разрешенного использования	малоэтажная жилая застройка, в том числе индивидуальное жилищное строительство
8.1.	Дополнительные сведения об использовании земельного участка	—
9.	Сведения о земельных участках (землях общего пользования, территории общего пользования), посредством которых обеспечивается доступ	Земли общего пользования
10.	Иные сведения	—

**4. Пояснения к сведениям об уточняемом земельном участке с кадастровым номером** 60:18:0142601:359 :

1.							
<b>1. Сведения о характерных точках границ уточняемого земельного участка с кадастровым номером</b>					60:18:0142601:360		
Система координат <u>МСК-60, зона 1</u>					Зона № <u>1</u>		
Обозначение характерных точек границ	Координаты, м				Метод определения координат	Формулы, примененные для расчета средней квадратической погрешности определения координат характерных точек границ (Mt), с подставленными в такие формулы значениями и итоговые (вычисленные) значения Mt, м	Описание закрепления точки
	содержатся в Едином государственном реестре недвижимости		определены в результате выполнения комплексных кадастровых работ				
	X	Y	X	Y			
1	2	3	4	5	6	7	8
н43987 9	—	—	504 465,53	1 279 789,27	Геодезический метод	0,10	—
н43988 0	—	—	504 449,81	1 279 808,35			
н43988 1	—	—	504 442,46	1 279 814,34			
н43988 2	—	—	504 439,98	1 279 816,29			
н43988 3	—	—	504 434,31	1 279 818,64			
н43988 4	—	—	504 418,58	1 279 840,01			
н43988 5	—	—	504 399,95	1 279 865,25			
н43961 6	—	—	504 392,08	1 279 875,96			
н43988 7	—	—	504 385,62	1 279 871,25			
н43988 8	—	—	504 387,77	1 279 868,39			
н43988 9	—	—	504 387,16	1 279 864,66			

1	2	3	4	5	6	7	8
н43989 0	—	—	504 363,05	1 279 847,34	Геодезический метод	0,10	—
н43989 1	—	—	504 356,65	1 279 842,42			
н43989 2	—	—	504 354,75	1 279 840,76			
н43989 3	—	—	504 361,28	1 279 835,90			
н43989 4	—	—	504 390,90	1 279 858,05			
н43989 5	—	—	504 394,98	1 279 858,32			
н43989 6	—	—	504 412,09	1 279 835,01			
н43989 7	—	—	504 429,03	1 279 812,18			
н43989 8	—	—	504 427,92	1 279 806,94			
н43989 9	—	—	504 402,47	1 279 786,60			
н43990 0	—	—	504 396,30	1 279 788,08			
н43990 1	—	—	504 401,03	1 279 782,03			
н43990 2	—	—	504 405,37	1 279 775,77			
н43990 3	—	—	504 406,60	1 279 780,53			
н43990 4	—	—	504 409,53	1 279 783,31			
н43990 5	—	—	504 433,15	1 279 800,57			
н43990 6	—	—	504 437,78	1 279 800,50			

1	2	3	4	5	6	7	8
н43990 7	—	—	504 451,91	1 279 781,10	Геодезический метод	0,10	—
н43987 9	—	—	504 465,53	1 279 789,27			

**2. Сведения о частях границ уточняемого земельного участка с кадастровым номером** 60:18:0142601:360 :

Обозначение части границ		Горизонтальное проложение (S), м	Описание прохождения части границ	Сведения о согласовании местоположения границ (согласовано/спорное)
от т.	до т.			
1	2	3	4	5
н439879	н439880	24,72	—	согласовано
н439880	н439881	9,48		
н439881	н439882	3,15		
н439882	н439883	6,14		
н439883	н439884	26,54		
н439884	н439885	31,37		
н439885	н439616	13,29		
н439616	н439887	7,99		
н439887	н439888	3,58		
н439888	н439889	3,78		
н439889	н439890	29,69		
н439890	н439891	8,07		
н439891	н439892	2,52		
н439892	н439893	8,14		
н439893	н439894	36,99		
н439894	н439895	4,09		
н439895	н439896	28,92		
н439896	н439897	28,43		
н439897	н439898	5,36		
н439898	н439899	32,58		
н439899	н439900	6,35		
н439900	н439901	7,68		
н439901	н439902	7,62		
н439902	н439903	4,92		
н439903	н439904	4,04		
н439904	н439905	29,25		

1	2	3	4	5
н439905	н439906	4,63	—	согласовано
н439906	н439907	24,00		
н439907	н439879	15,88		

**3. Сведения о характеристиках уточняемого земельного участка с кадастровым номером** 60:18:0142601:360 :

№ п/п	Наименование характеристики	Значение характеристики
1	2	3
1.	Адрес земельного участка	—
1.1.	Сведения о местоположении земельного участка (при отсутствии адреса) в структурированном в соответствии с федеральной информационной адресной системой виде	180551, Российская Федерация, Псковская область, Псковский р-н, СП "Писковичская волость" с/с, Паклино д
1.2.	Дополнительные сведения о местоположении земельного участка	—
2.	Площадь земельного участка ± величина погрешности определения (вычисления) площади ( $P \pm \Delta P$ ), м <sup>2</sup>	1 816 ± 15,00
3.	Формула, примененная для вычисления предельной погрешности определения площади земельного участка, с подставленными значениями и итоговые (вычисленные) значения	$3,5 * 0,10 * \sqrt{(1\ 816,00)} = 15$
4.	Площадь земельного участка согласно сведениям Единого государственного реестра недвижимости (Ркад), м <sup>2</sup>	1 836,00
5.	Оценка расхождения Р и Ркад ( $P - P_{кад}$ ), м <sup>2</sup>	20
6.	Предельный минимальный и максимальный размеры земельного участка (Рмин и Рмакс), м <sup>2</sup>	Рмин = Рмин = 600 Рмакс = Рмакс = 4 500
7.	Кадастровый или иной государственный учетный номер (инвентарный) здания, сооружения, объекта незавершенного строительства, расположенного на земельном участке	—
8.	Вид (виды) разрешенного использования	малоэтажная жилая застройка, в том числе индивидуальное жилищное строительство
8.1.	Дополнительные сведения об использовании земельного участка	—
9.	Сведения о земельных участках (землях общего пользования, территории общего пользования), посредством которых обеспечивается доступ	Земли общего пользования
10.	Иные сведения	—

**4. Пояснения к сведениям об уточняемом земельном участке с кадастровым номером** 60:18:0142601:360 :

1.	—
----	---

**1. Сведения о характерных точках границ уточняемого земельного участка с кадастровым номером** 60:18:0142601:361 :  
 Система координат МСК-60, зона 1 Зона № 1

Обозначение характерных точек границ	Координаты, м				Метод определения координат	Формулы, примененные для расчета средней квадратической погрешности определения координат характерных точек границ (Mt), с подставленными в такие формулы значениями и итоговые (вычисленные) значения Mt, м	Описание закрепления точки
	содержатся в Едином государственном реестре недвижимости		определены в результате выполнения комплексных кадастровых работ				
	X	Y	X	Y			
1	2	3	4	5	6	7	8
н43908 3	—	—	504 363,05	1 279 847,34	Геодезический метод	0,10	—
н43908 4	—	—	504 338,47	1 279 882,35			
н43908 5	—	—	504 329,11	1 279 869,45			
н43908 6	—	—	504 326,26	1 279 861,96			
н43908 7	—	—	504 326,80	1 279 855,89			
н43908 8	—	—	504 326,93	1 279 845,39			
н43908 9	—	—	504 338,07	1 279 828,16			
н43909 0	—	—	504 356,65	1 279 842,42			
н43908 3	—	—	504 363,05	1 279 847,34			

**2. Сведения о частях границ уточняемого земельного участка с кадастровым номером** 60:18:0142601:361 :

Обозначение части границ		Горизонтальное проложение (S), м	Описание прохождения части границ	Сведения о согласовании местоположения границ (согласовано/спорное)
от т.	до т.			
1	2	3	4	5
н439083	н439084	42,78	—	согласовано
н439084	н439085	15,94		

1	2	3	4	5
н439085	н439086	8,01	—	согласовано
н439086	н439087	6,09		
н439087	н439088	10,50		
н439088	н439089	20,52		
н439089	н439090	23,42		
н439090	н439083	8,07		

**3. Сведения о характеристиках уточняемого земельного участка с кадастровым номером** 60:18:0142601:361 :

№ п/п	Наименование характеристики	Значение характеристики
1	2	3
1.	Адрес земельного участка	Псковская область, р-н Псковский, СП "Писковичская волость", д. Паклино
1.1.	Сведения о местоположении земельного участка (при отсутствии адреса) в структурированном в соответствии с федеральной информационной адресной системой виде	—
1.2.	Дополнительные сведения о местоположении земельного участка	—
2.	Площадь земельного участка ± величина погрешности определения (вычисления) площади ( $P \pm \Delta P$ ), м <sup>2</sup>	1 101 ± 12,00
3.	Формула, примененная для вычисления предельной погрешности определения площади земельного участка, с подставленными значениями и итоговые (вычисленные) значения	$3,5*0,10*\sqrt{(1\ 101,00)} = 12$
4.	Площадь земельного участка согласно сведениям Единого государственного реестра недвижимости ( $R_{кад}$ ), м <sup>2</sup>	1 117,00
5.	Оценка расхождения $P$ и $R_{кад}$ ( $P - R_{кад}$ ), м <sup>2</sup>	16
6.	Предельный минимальный и максимальный размеры земельного участка ( $R_{мин}$ и $R_{макс}$ ), м <sup>2</sup>	$R_{мин} = R_{мин} = 600$ $R_{макс} = R_{макс} = 4\ 500$
7.	Кадастровый или иной государственный учетный номер (инвентарный) здания, сооружения, объекта незавершенного строительства, расположенного на земельном участке	60:18:0142601:497
8.	Вид (виды) разрешенного использования	малоэтажная жилая застройка, в том числе индивидуальное жилищное строительство
8.1.	Дополнительные сведения об использовании земельного участка	—
9.	Сведения о земельных участках (землях общего пользования, территории общего пользования), посредством которых обеспечивается доступ	Земли общего пользования
10.	Иные сведения	—

**4. Пояснения к сведениям об уточняемом земельном участке с кадастровым номером** 60:18:0142601:361 :

1. —

**1. Сведения о характерных точках границ уточняемого земельного участка с кадастровым номером** 60:18:0142601:362 :

Система координат МСК-60, зона 1 Зона № 1

Обозначение характерных точек границ	Координаты, м				Метод определения координат	Формулы, примененные для расчета средней квадратической погрешности определения координат характерных точек границ (Mt), с подставленными в такие формулы значениями и итоговые (вычисленные) значения Mt, м	Описание закрепления точки
	содержатся в Едином государственном реестре недвижимости		определены в результате выполнения комплексных кадастровых работ				
	X	Y	X	Y			
1	2	3	4	5	6	7	8
н439098	—	—	504 338,07	1 279 828,16	Геодезический метод	0,10	—
н439099	—	—	504 326,93	1 279 845,39			
н439100	—	—	504 289,70	1 279 816,64			
н439101	—	—	504 300,36	1 279 802,34			
н439102	—	—	504 316,91	1 279 816,20			
н439103	—	—	504 320,72	1 279 819,38			
н439104	—	—	504 322,32	1 279 817,30			
н439098	—	—	504 338,07	1 279 828,16			

**2. Сведения о частях границ уточняемого земельного участка с кадастровым номером** 60:18:0142601:362 :

Обозначение части границ		Горизонтальное проложение (S), м	Описание прохождения части границ	Сведения о согласовании местоположения границ (согласовано/спорное)
от т.	до т.			
1	2	3	4	5
н439098	н439099	20,52	—	согласовано
н439099	н439100	47,04		



1	2	3	4	5
н439100	н439101	17,84	—	согласовано
н439101	н439102	21,59		
н439102	н439103	4,96		
н439103	н439104	2,62		
н439104	н439098	19,13		

**3. Сведения о характеристиках уточняемого земельного участка с кадастровым номером** 60:18:0142601:362 :

№ п/п	Наименование характеристики	Значение характеристики
1	2	3
1.	Адрес земельного участка	—
1.1.	Сведения о местоположении земельного участка (при отсутствии адреса) в структурированном в соответствии с федеральной информационной адресной системой виде	180551, Российская Федерация, Псковская область, Псковский р-н, СП "Писковичская волость" с/с, Паклино д
1.2.	Дополнительные сведения о местоположении земельного участка	—
2.	Площадь земельного участка ± величина погрешности определения (вычисления) площади ( $P \pm \Delta P$ ), м <sup>2</sup>	855 ± 10,00
3.	Формула, примененная для вычисления предельной погрешности определения площади земельного участка, с подставленными значениями и итоговые (вычисленные) значения	$3,5 * 0,10 * \sqrt{(855,00)} = 10$
4.	Площадь земельного участка согласно сведениям Единого государственного реестра недвижимости (Ркад), м <sup>2</sup>	813,00
5.	Оценка расхождения Р и Ркад ( $P - P_{кад}$ ), м <sup>2</sup>	42
6.	Предельный минимальный и максимальный размеры земельного участка (Рмин и Рмакс), м <sup>2</sup>	Рмин = Рмин = 600 Рмакс = Рмакс = 4 500
7.	Кадастровый или иной государственный учетный номер (инвентарный) здания, сооружения, объекта незавершенного строительства, расположенного на земельном участке	60:18:0142601:495
8.	Вид (виды) разрешенного использования	малоэтажная жилая застройка, в том числе индивидуальное жилищное строительство
8.1.	Дополнительные сведения об использовании земельного участка	—
9.	Сведения о земельных участках (землях общего пользования, территории общего пользования), посредством которых обеспечивается доступ	Земли общего пользования
10.	Иные сведения	—

**4. Пояснения к сведениям об уточняемом земельном участке с кадастровым номером** 60:18:0142601:362 :

1. \_\_\_\_\_

**1. Сведения о характерных точках границ уточняемого земельного участка с кадастровым номером** 60:18:0142601:363 :  
 Система координат МСК-60, зона 1 Зона № 1

Обозначение характерных точек границ	Координаты, м				Метод определения координат	Формулы, примененные для расчета средней квадратической погрешности определения координат характерных точек границ (Mt), с подставленными в такие формулы значениями и итоговые (вычисленные) значения Mt, м	Описание закрепления точки
	содержатся в Едином государственном реестре недвижимости		определены в результате выполнения комплексных кадастровых работ				
	X	Y	X	Y			
1	2	3	4	5	6	7	8
н43909 1	—	—	504 387,16	1 279 864,66	Геодезический метод	0,10	—
н43909 2	—	—	504 387,77	1 279 868,39			
н43909 3	—	—	504 385,62	1 279 871,25			
н43909 4	—	—	504 368,18	1 279 895,18			
н43909 5	—	—	504 362,56	1 279 896,50			
н43909 6	—	—	504 338,47	1 279 882,35			
н43909 7	—	—	504 363,05	1 279 847,34			
н43909 1	—	—	504 387,16	1 279 864,66			

**2. Сведения о частях границ уточняемого земельного участка с кадастровым номером** 60:18:0142601:363 :

Обозначение части границ		Горизонтальное проложение (S), м	Описание прохождения части границ	Сведения о согласовании местоположения границ (согласовано/спорное)
от т.	до т.			
1	2	3	4	5
н439091	н439092	3,78	—	согласовано
н439092	н439093	3,58		
н439093	н439094	29,61		

1	2	3	4	5
н439094	н439095	5,77	—	согласовано
н439095	н439096	27,94		
н439096	н439097	42,78		
н439097	н439091	29,69		

**3. Сведения о характеристиках уточняемого земельного участка с кадастровым номером** 60:18:0142601:363 :

№ п/п	Наименование характеристики	Значение характеристики
1	2	3
1.	Адрес земельного участка	—
1.1.	Сведения о местоположении земельного участка (при отсутствии адреса) в структурированном в соответствии с федеральной информационной адресной системой виде	180551, Российская Федерация, Псковская область, Псковский р-н, СП "Писковичская волость" с/с, Паклино д
1.2.	Дополнительные сведения о местоположении земельного участка	—
2.	Площадь земельного участка ± величина погрешности определения (вычисления) площади ( $P \pm \Delta P$ ), м <sup>2</sup>	1 310 ± 13,00
3.	Формула, примененная для вычисления предельной погрешности определения площади земельного участка, с подставленными значениями и итоговые (вычисленные) значения	$3,5*0,10*\sqrt{(1\ 310,00)} = 13$
4.	Площадь земельного участка согласно сведениям Единого государственного реестра недвижимости (Ркад), м <sup>2</sup>	1 290,00
5.	Оценка расхождения Р и Ркад ( $P - P_{кад}$ ), м <sup>2</sup>	20
6.	Предельный минимальный и максимальный размеры земельного участка (Рмин и Рмакс), м <sup>2</sup>	Рмин = Рмин = 600 Рмакс = Рмакс = 4 500
7.	Кадастровый или иной государственный учетный номер (инвентарный) здания, сооружения, объекта незавершенного строительства, расположенного на земельном участке	60:18:0142601:496
8.	Вид (виды) разрешенного использования	малоэтажная жилая застройка, в том числе индивидуальное жилищное строительство
8.1.	Дополнительные сведения об использовании земельного участка	—
9.	Сведения о земельных участках (землях общего пользования, территории общего пользования), посредством которых обеспечивается доступ	Земли общего пользования
10.	Иные сведения	—

**4. Пояснения к сведениям об уточняемом земельном участке с кадастровым номером** 60:18:0142601:363 :

1.	—
----	---

**1. Сведения о характерных точках границ уточняемого земельного участка с кадастровым номером** 60:18:0142601:386 :  
 Система координат МСК-60, зона 1 Зона № 1

Обозначение характерных точек границ	Координаты, м				Метод определения координат	Формулы, примененные для расчета средней квадратической погрешности определения координат характерных точек границ (Mt), с подставленными в такие формулы значениями и итоговые (вычисленные) значения Mt, м	Описание закрепления точки
	содержатся в Едином государственном реестре недвижимости		определены в результате выполнения комплексных кадастровых работ				
	X	Y	X	Y			
1	2	3	4	5	6	7	8
н43859 6	—	—	504 019,26	1 279 965,03	Геодезический метод	0,10	—
н43859 7	—	—	504 004,08	1 279 981,56			
н43859 8	—	—	504 001,72	1 279 984,14			
н43859 9	—	—	503 976,93	1 279 961,20			
н43860 0	—	—	503 994,47	1 279 942,08			
н43859 6	—	—	504 019,26	1 279 965,03			

**2. Сведения о частях границ уточняемого земельного участка с кадастровым номером** 60:18:0142601:386 :

Обозначение части границ		Горизонтальное проложение (S), м	Описание прохождения части границ	Сведения о согласовании местоположения границ (согласовано/спорное)
от т.	до т.			
1	2	3	4	5
н438596	н438597	22,44	—	согласовано
н438597	н438598	3,50		
н438598	н438599	33,78		
н438599	н438600	25,95		
н438600	н438596	33,78		

**3. Сведения о характеристиках уточняемого земельного участка с кадастровым номером** 60:18:0142601:386 :

№ п/п	Наименование характеристики	Значение характеристики
-------	-----------------------------	-------------------------

1	2	3
1.	Адрес земельного участка	—
1.1.	Сведения о местоположении земельного участка (при отсутствии адреса) в структурированном в соответствии с федеральной информационной адресной системой виде	Российская Федерация, Псковская область, Псковский р-н, СП "Писковичская волость" с/с, Паклино д
1.2.	Дополнительные сведения о местоположении земельного участка	—
2.	Площадь земельного участка ± величина погрешности определения (вычисления) площади ( $P \pm \Delta P$ ), м <sup>2</sup>	876 ± 10,00
3.	Формула, примененная для вычисления предельной погрешности определения площади земельного участка, с подставленными значениями и итоговые (вычисленные) значения	$3,5 * 0,10 * \sqrt{(876,00)} = 10$
4.	Площадь земельного участка согласно сведениям Единого государственного реестра недвижимости (Ркад), м <sup>2</sup>	876,00
5.	Оценка расхождения P и Ркад ( $P - P_{кад}$ ), м <sup>2</sup>	0
6.	Предельный минимальный и максимальный размеры земельного участка (Рмин и Рмакс), м <sup>2</sup>	Рмин = Рмин = 600 Рмакс = Рмакс = 4 500
7.	Кадастровый или иной государственный учетный номер (инвентарный) здания, сооружения, объекта незавершенного строительства, расположенного на земельном участке	—
8.	Вид (виды) разрешенного использования	Малозэтажная жилая застройка, в том числе индивидуальное жилищное строительство
8.1.	Дополнительные сведения об использовании земельного участка	—
9.	Сведения о земельных участках (землях общего пользования, территории общего пользования), посредством которых обеспечивается доступ	Земли общего пользования
10.	Иные сведения	—
<b>4. Пояснения к сведениям об уточняемом земельном участке с кадастровым номером</b>		<b>60:18:0142601:386</b> :
1.	—	—

**1. Сведения о характерных точках границ уточняемого земельного участка с кадастровым номером** 60:18:0142601:387 :  
 Система координат МСК-60, зона 1 Зона № 1

Обозначение характерных точек границ	Координаты, м				Метод определения координат	Формулы, примененные для расчета средней квадратической погрешности определения координат характерных точек границ (Mt), с подставленными в такие формулы значениями и итоговые (вычисленные) значения Mt, м	Описание закрепления точки
	содержатся в Едином государственном реестре недвижимости		определены в результате выполнения комплексных кадастровых работ				
	X	Y	X	Y			
1	2	3	4	5	6	7	8
н43985 6	—	—	503 929,62	1 279 740,54	Геодезический метод	0,10	—
н43985 7	—	—	503 915,63	1 279 758,38			
н43985 8	—	—	503 910,12	1 279 765,40			
н43985 9	—	—	503 885,62	1 279 745,67			
н43986 0	—	—	503 905,14	1 279 720,59			
н43985 6	—	—	503 929,62	1 279 740,54			

**2. Сведения о частях границ уточняемого земельного участка с кадастровым номером** 60:18:0142601:387 :

Обозначение части границ		Горизонтальное проложение (S), м	Описание прохождения части границ	Сведения о согласовании местоположения границ (согласовано/спорное)
от т.	до т.			
1	2	3	4	5
н439856	н439857	22,67	—	согласовано
н439857	н439858	8,92		
н439858	н439859	31,46		
н439859	н439860	31,78		
н439860	н439856	31,58		

**3. Сведения о характеристиках уточняемого земельного участка с кадастровым номером** 60:18:0142601:387 :

№ п/п	Наименование характеристики	Значение характеристики
1	2	3
1		

1	2	3
1.	Адрес земельного участка	—
1.1.	Сведения о местоположении земельного участка (при отсутствии адреса) в структурированном в соответствии с федеральной информационной адресной системой виде	Российская Федерация, Псковская область, Псковский р-н, СП "Писковичская волость" с/с, Паклино д
1.2.	Дополнительные сведения о местоположении земельного участка	—
2.	Площадь земельного участка ± величина погрешности определения (вычисления) площади ( $P \pm \Delta P$ ), м <sup>2</sup>	999 ± 11,00
3.	Формула, примененная для вычисления предельной погрешности определения площади земельного участка, с подставленными значениями и итоговые (вычисленные) значения	$3,5 * 0,10 * \sqrt{(999,00)} = 11$
4.	Площадь земельного участка согласно сведениям Единого государственного реестра недвижимости (Ркад), м <sup>2</sup>	1 008,00
5.	Оценка расхождения Р и Ркад ( $P - P_{кад}$ ), м <sup>2</sup>	9
6.	Предельный минимальный и максимальный размеры земельного участка (Рмин и Рмакс), м <sup>2</sup>	Рмин = Рмин = 600 Рмакс = Рмакс = 4 500
7.	Кадастровый или иной государственный учетный номер (инвентарный) здания, сооружения, объекта незавершенного строительства, расположенного на земельном участке	—
8.	Вид (виды) разрешенного использования	Малозэтажная жилая застройка, в том числе индивидуальное жилищное строительство
8.1.	Дополнительные сведения об использовании земельного участка	—
9.	Сведения о земельных участках (землях общего пользования, территории общего пользования), посредством которых обеспечивается доступ	Земли общего пользования
10.	Иные сведения	—
<b>4. Пояснения к сведениям об уточняемом земельном участке с кадастровым номером</b>		<b>60:18:0142601:387</b> :
1.	—	—

**1. Сведения о характерных точках границ уточняемого земельного участка с кадастровым номером** 60:18:0142601:388 :  
 Система координат МСК-60, зона 1 Зона № 1

Обозначение характерных точек границ	Координаты, м				Метод определения координат	Формулы, примененные для расчета средней квадратической погрешности определения координат характерных точек границ (Mt), с подставленными в такие формулы значениями и итоговые (вычисленные) значения Mt, м	Описание закрепления точки
	содержатся в Едином государственном реестре недвижимости		определены в результате выполнения комплексных кадастровых работ				
	X	Y	X	Y			
1	2	3	4	5	6	7	8
н43986 1	—	—	503 910,12	1 279 765,40	Геодезический метод	0,10	—
н43986 2	—	—	503 895,63	1 279 784,22			
н43986 3	—	—	503 866,45	1 279 778,04			
н43986 4	—	—	503 864,23	1 279 772,77			
н43986 5	—	—	503 885,62	1 279 745,67			
н43986 1	—	—	503 910,12	1 279 765,40			

**2. Сведения о частях границ уточняемого земельного участка с кадастровым номером** 60:18:0142601:388 :

Обозначение части границ		Горизонтальное проложение (S), м	Описание прохождения части границ	Сведения о согласовании местоположения границ (согласовано/спорное)
от т.	до т.			
1	2	3	4	5
н439861	н439862	23,75	—	согласовано
н439862	н439863	29,83		
н439863	н439864	5,72		
н439864	н439865	34,52		
н439865	н439861	31,46		

**3. Сведения о характеристиках уточняемого земельного участка с кадастровым номером** 60:18:0142601:388 :

№ п/п	Наименование характеристики	Значение характеристики
1	2	3
1		



1	2	3
1.	Адрес земельного участка	—
1.1.	Сведения о местоположении земельного участка (при отсутствии адреса) в структурированном в соответствии с федеральной информационной адресной системой виде	Российская Федерация, Псковская область, Псковский р-н, СП "Писковичская волость" с/с, Паклино д
1.2.	Дополнительные сведения о местоположении земельного участка	—
2.	Площадь земельного участка ± величина погрешности определения (вычисления) площади ( $P \pm \Delta P$ ), м <sup>2</sup>	991 ± 11,00
3.	Формула, примененная для вычисления предельной погрешности определения площади земельного участка, с подставленными значениями и итоговые (вычисленные) значения	$3,5 * 0,10 * \sqrt{(991,00)} = 11$
4.	Площадь земельного участка согласно сведениям Единого государственного реестра недвижимости (Ркад), м <sup>2</sup>	1 000,00
5.	Оценка расхождения Р и Ркад ( $P - P_{кад}$ ), м <sup>2</sup>	9
6.	Предельный минимальный и максимальный размеры земельного участка (Рмин и Рмакс), м <sup>2</sup>	Рмин = Рмин = 600 Рмакс = Рмакс = 4 500
7.	Кадастровый или иной государственный учетный номер (инвентарный) здания, сооружения, объекта незавершенного строительства, расположенного на земельном участке	—
8.	Вид (виды) разрешенного использования	Малозэтажная жилая застройка, в том числе индивидуальное жилищное строительство
8.1.	Дополнительные сведения об использовании земельного участка	—
9.	Сведения о земельных участках (землях общего пользования, территории общего пользования), посредством которых обеспечивается доступ	Земли общего пользования
10.	Иные сведения	—
<b>4. Пояснения к сведениям об уточняемом земельном участке с кадастровым номером</b>		<b>60:18:0142601:388</b> :
1.	—	—

**1. Сведения о характерных точках границ уточняемого земельного участка с кадастровым номером** 60:18:0142601:389 :  
 Система координат МСК-60, зона 1 Зона № 1

Обозначение характерных точек границ	Координаты, м				Метод определения координат	Формулы, примененные для расчета средней квадратической погрешности определения координат характерных точек границ (Mt), с подставленными в такие формулы значениями и итоговые (вычисленные) значения Mt, м	Описание закрепления точки
	содержатся в Едином государственном реестре недвижимости		определены в результате выполнения комплексных кадастровых работ				
	X	Y	X	Y			
1	2	3	4	5	6	7	8
н439866	—	—	503 959,30	1 279 764,73	Геодезический метод	0,10	—
н439867	—	—	503 945,32	1 279 782,57			
н439868	—	—	503 915,63	1 279 758,38			
н439869	—	—	503 929,62	1 279 740,54			
н439870	—	—	503 938,64	1 279 748,00			
н439871	—	—	503 956,05	1 279 762,18			
н439866	—	—	503 959,30	1 279 764,73			

**2. Сведения о частях границ уточняемого земельного участка с кадастровым номером** 60:18:0142601:389 :

Обозначение части границ		Горизонтальное проложение (S), м	Описание прохождения части границ	Сведения о согласовании местоположения границ (согласовано/спорное)
от т.	до т.			
1	2	3	4	5
н439866	н439867	22,67	—	согласовано
н439867	н439868	38,30		
н439868	н439869	22,67		
н439869	н439870	11,71		
н439870	н439871	22,45		
н439871	н439866	4,13		

**3. Сведения о характеристиках уточняемого земельного участка с кадастровым номером** 60:18:0142601:389 :

№ п/п	Наименование характеристики	Значение характеристики
1	2	3
1.	Адрес земельного участка	—
1.1.	Сведения о местоположении земельного участка (при отсутствии адреса) в структурированном в соответствии с федеральной информационной адресной системой виде	Российская Федерация, Псковская область, Псковский р-н, СП "Писковичская волость" с/с, Паклино д
1.2.	Дополнительные сведения о местоположении земельного участка	—
2.	Площадь земельного участка ± величина погрешности определения (вычисления) площади ( $P \pm \Delta P$ ), м <sup>2</sup>	865 ± 10,00
3.	Формула, примененная для вычисления предельной погрешности определения площади земельного участка, с подставленными значениями и итоговые (вычисленные) значения	$3,5 * 0,10 * \sqrt{(865,00)} = 10$
4.	Площадь земельного участка согласно сведениям Единого государственного реестра недвижимости (Ркад), м <sup>2</sup>	868,00
5.	Оценка расхождения Р и Ркад ( $P - P_{кад}$ ), м <sup>2</sup>	3
6.	Предельный минимальный и максимальный размеры земельного участка (Рмин и Рмакс), м <sup>2</sup>	Рмин = Рмин = 600 Рмакс = Рмакс = 4 500
7.	Кадастровый или иной государственный учетный номер (инвентарный) здания, сооружения, объекта незавершенного строительства, расположенного на земельном участке	—
8.	Вид (виды) разрешенного использования	Малоэтажная жилая застройка, в том числе индивидуальное жилищное строительство
8.1.	Дополнительные сведения об использовании земельного участка	—
9.	Сведения о земельных участках (землях общего пользования, территории общего пользования), посредством которых обеспечивается доступ	Земли общего пользования
10.	Иные сведения	—

**4. Пояснения к сведениям об уточняемом земельном участке с кадастровым номером** 60:18:0142601:389 :

1.	—
----	---

**1. Сведения о характерных точках границ уточняемого земельного участка с кадастровым номером** 60:18:0142601:390 :  
 Система координат МСК-60, зона 1 Зона № 1

Обозначение характерных точек границ	Координаты, м				Метод определения координат	Формулы, примененные для расчета средней квадратической погрешности определения координат характерных точек границ (Mt), с подставленными в такие формулы значениями и итоговые (вычисленные) значения Mt, м	Описание закрепления точки
	содержатся в Едином государственном реестре недвижимости		определены в результате выполнения комплексных кадастровых работ				
	X	Y	X	Y			
1	2	3	4	5	6	7	8
н43987 2	—	—	503 945,32	1 279 782,57	Геодезический метод	0,10	—
н43987 3	—	—	503 936,90	1 279 792,78			
н43987 4	—	—	503 934,40	1 279 794,08			
н43987 5	—	—	503 925,24	1 279 791,58			
н43987 6	—	—	503 895,63	1 279 784,22			
н43987 7	—	—	503 910,12	1 279 765,40			
н43987 8	—	—	503 915,63	1 279 758,38			
н43987 2	—	—	503 945,32	1 279 782,57			

**2. Сведения о частях границ уточняемого земельного участка с кадастровым номером** 60:18:0142601:390 :

Обозначение части границ		Горизонтальное проложение (S), м	Описание прохождения части границ	Сведения о согласовании местоположения границ (согласовано/спорное)
от т.	до т.			
1	2	3	4	5
н439872	н439873	13,23	—	согласовано
н439873	н439874	2,82		
н439874	н439875	9,50		
н439875	н439876	30,51		

1	2	3	4	5
н439876	н439877	23,75	—	согласовано
н439877	н439878	8,92		
н439878	н439872	38,30		

**3. Сведения о характеристиках уточняемого земельного участка с кадастровым номером** 60:18:0142601:390 :

№ п/п	Наименование характеристики	Значение характеристики
1	2	3
1.	Адрес земельного участка	—
1.1.	Сведения о местоположении земельного участка (при отсутствии адреса) в структурированном в соответствии с федеральной информационной адресной системой виде	Российская Федерация, Псковская область, Псковский р-н, СП "Писковичская волость" с/с, Паклино д
1.2.	Дополнительные сведения о местоположении земельного участка	—
2.	Площадь земельного участка ± величина погрешности определения (вычисления) площади ( $P \pm \Delta P$ ), м <sup>2</sup>	907 ± 11,00
3.	Формула, примененная для вычисления предельной погрешности определения площади земельного участка, с подставленными значениями и итоговые (вычисленные) значения	$3,5 * 0,10 * \sqrt{(907,00)} = 11$
4.	Площадь земельного участка согласно сведениям Единого государственного реестра недвижимости (Ркад), м <sup>2</sup>	914,00
5.	Оценка расхождения Р и Ркад ( $P - P_{кад}$ ), м <sup>2</sup>	7
6.	Предельный минимальный и максимальный размеры земельного участка (Рмин и Рмакс), м <sup>2</sup>	Рмин = Рмин = 600 Рмакс = Рмакс = 4 500
7.	Кадастровый или иной государственный учетный номер (инвентарный) здания, сооружения, объекта незавершенного строительства, расположенного на земельном участке	—
8.	Вид (виды) разрешенного использования	Малоэтажная жилая застройка, в том числе индивидуальное жилищное строительство
8.1.	Дополнительные сведения об использовании земельного участка	—
9.	Сведения о земельных участках (землях общего пользования, территории общего пользования), посредством которых обеспечивается доступ	Земли общего пользования
10.	Иные сведения	—

**4. Пояснения к сведениям об уточняемом земельном участке с кадастровым номером** 60:18:0142601:390 :

1.	—
----	---

**1. Сведения о характерных точках границ уточняемого земельного участка с кадастровым номером** 60:18:0142601:391 :  
 Система координат МСК-60, зона 1 Зона № 1

Обозначение характерных точек границ	Координаты, м				Метод определения координат	Формулы, примененные для расчета средней квадратической погрешности определения координат характерных точек границ (Mt), с подставленными в такие формулы значениями и итоговые (вычисленные) значения Mt, м	Описание закрепления точки
	содержатся в Едином государственном реестре недвижимости		определены в результате выполнения комплексных кадастровых работ				
	X	Y	X	Y			
1	2	3	4	5	6	7	8
н439828	—	—	503 984,76	1 279 785,71	Геодезический метод	0,10	—
н439829	—	—	503 967,84	1 279 810,35			
н439830	—	—	503 950,04	1 279 799,34			
н439831	—	—	503 945,75	1 279 797,82			
н439832	—	—	503 944,83	1 279 795,71			
н439833	—	—	503 965,37	1 279 770,08			
н439834	—	—	503 983,02	1 279 784,16			
н439828	—	—	503 984,76	1 279 785,71			

**2. Сведения о частях границ уточняемого земельного участка с кадастровым номером** 60:18:0142601:391 :

Обозначение части границ		Горизонтальное проложение (S), м	Описание прохождения части границ	Сведения о согласовании местоположения границ (согласовано/спорное)
от т.	до т.			
1	2	3	4	5
н439828	н439829	29,89	—	согласовано
н439829	н439830	20,93		
н439830	н439831	4,55		
н439831	н439832	2,30		

1	2	3	4	5
н439832	н439833	32,84	—	согласовано
н439833	н439834	22,58		
н439834	н439828	2,33		

**3. Сведения о характеристиках уточняемого земельного участка с кадастровым номером** 60:18:0142601:391 :

№ п/п	Наименование характеристики	Значение характеристики
1	2	3
1.	Адрес земельного участка	—
1.1.	Сведения о местоположении земельного участка (при отсутствии адреса) в структурированном в соответствии с федеральной информационной адресной системой виде	Российская Федерация, Псковская область, Псковский р-н, СП "Писковичская волость" с/с, Паклино д
1.2.	Дополнительные сведения о местоположении земельного участка	—
2.	Площадь земельного участка ± величина погрешности определения (вычисления) площади ( $P \pm \Delta P$ ), м <sup>2</sup>	825 ± 10,00
3.	Формула, примененная для вычисления предельной погрешности определения площади земельного участка, с подставленными значениями и итоговые (вычисленные) значения	$3,5 * 0,10 * \sqrt{(825,00)} = 10$
4.	Площадь земельного участка согласно сведениям Единого государственного реестра недвижимости (Ркад), м <sup>2</sup>	864,00
5.	Оценка расхождения Р и Ркад ( $P - P_{кад}$ ), м <sup>2</sup>	39
6.	Предельный минимальный и максимальный размеры земельного участка (Рмин и Рмакс), м <sup>2</sup>	Рмин = Рмин = 600 Рмакс = Рмакс = 4 500
7.	Кадастровый или иной государственный учетный номер (инвентарный) здания, сооружения, объекта незавершенного строительства, расположенного на земельном участке	60:18:0142601:715
8.	Вид (виды) разрешенного использования	Малоэтажная жилая застройка, в том числе индивидуальное жилищное строительство
8.1.	Дополнительные сведения об использовании земельного участка	—
9.	Сведения о земельных участках (землях общего пользования, территории общего пользования), посредством которых обеспечивается доступ	Земли общего пользования
10.	Иные сведения	—

**4. Пояснения к сведениям об уточняемом земельном участке с кадастровым номером** 60:18:0142601:391 :

1.	—
----	---

**1. Сведения о характерных точках границ уточняемого земельного участка с кадастровым номером** 60:18:0142601:392 :  
 Система координат МСК-60, зона 1 Зона № 1

Обозначение характерных точек границ	Координаты, м				Метод определения координат	Формулы, примененные для расчета средней квадратической погрешности определения координат характерных точек границ (Mt), с подставленными в такие формулы значениями и итоговые (вычисленные) значения Mt, м	Описание закрепления точки
	содержатся в Едином государственном реестре недвижимости		определены в результате выполнения комплексных кадастровых работ				
	X	Y	X	Y			
1	2	3	4	5	6	7	8
н43983 5	—	—	504 007,93	1 279 804,50	Геодезический метод	0,10	—
н43983 6	—	—	503 993,46	1 279 828,74			
н43983 7	—	—	503 988,49	1 279 823,42			
н43983 8	—	—	503 984,34	1 279 820,55			
н43983 9	—	—	503 967,84	1 279 810,35			
н43984 0	—	—	503 984,76	1 279 785,71			
н43984 1	—	—	504 005,26	1 279 802,27			
н43984 2	—	—	504 006,98	1 279 803,68			
н43983 5	—	—	504 007,93	1 279 804,50			

**2. Сведения о частях границ уточняемого земельного участка с кадастровым номером** 60:18:0142601:392 :

Обозначение части границ		Горизонтальное проложение (S), м	Описание прохождения части границ	Сведения о согласовании местоположения границ (согласовано/спорное)
от т.	до т.			
1	2	3	4	5
н439835	н439836	28,23	—	согласовано
н439836	н439837	7,28		



1	2	3	4	5
н439837	н439838	5,05	—	согласовано
н439838	н439839	19,40		
н439839	н439840	29,89		
н439840	н439841	26,35		
н439841	н439842	2,22		
н439842	н439835	1,25		

**3. Сведения о характеристиках уточняемого земельного участка с кадастровым номером** 60:18:0142601:392 :

№ п/п	Наименование характеристики	Значение характеристики
1	2	3
1.	Адрес земельного участка	—
1.1.	Сведения о местоположении земельного участка (при отсутствии адреса) в структурированном в соответствии с федеральной информационной адресной системой виде	Российская Федерация, Псковская область, Псковский р-н, СП "Писковичская волость" с/с, Паклино д
1.2.	Дополнительные сведения о местоположении земельного участка	—
2.	Площадь земельного участка ± величина погрешности определения (вычисления) площади ( $P \pm \Delta P$ ), м <sup>2</sup>	864 ± 10,00
3.	Формула, примененная для вычисления предельной погрешности определения площади земельного участка, с подставленными значениями и итоговые (вычисленные) значения	$3,5 * 0,10 * \sqrt{(864,00)} = 10$
4.	Площадь земельного участка согласно сведениям Единого государственного реестра недвижимости ( $R_{\text{кад}}$ ), м <sup>2</sup>	893,00
5.	Оценка расхождения $P$ и $R_{\text{кад}}$ ( $P - R_{\text{кад}}$ ), м <sup>2</sup>	29
6.	Предельный минимальный и максимальный размеры земельного участка ( $R_{\text{мин}}$ и $R_{\text{макс}}$ ), м <sup>2</sup>	$R_{\text{мин}} = R_{\text{мин}} = 600$ $R_{\text{макс}} = R_{\text{макс}} = 4\ 500$
7.	Кадастровый или иной государственный учетный номер (инвентарный) здания, сооружения, объекта незавершенного строительства, расположенного на земельном участке	—
8.	Вид (виды) разрешенного использования	Малоэтажная жилая застройка, в том числе индивидуальное жилищное строительство
8.1.	Дополнительные сведения об использовании земельного участка	—
9.	Сведения о земельных участках (землях общего пользования, территории общего пользования), посредством которых обеспечивается доступ	Земли общего пользования
10.	Иные сведения	—

**4. Пояснения к сведениям об уточняемом земельном участке с кадастровым номером** 60:18:0142601:392 :

1. —

**1. Сведения о характерных точках границ уточняемого земельного участка с кадастровым номером** 60:18:0142601:393 :

Система координат МСК-60, зона 1 Зона № 1

Обозначение характерных точек границ	Координаты, м				Метод определения координат	Формулы, примененные для расчета средней квадратической погрешности определения координат характерных точек границ (Mt), с подставленными в такие формулы значениями и итоговые (вычисленные) значения Mt, м	Описание закрепления точки
	содержатся в Едином государственном реестре недвижимости		определены в результате выполнения комплексных кадастровых работ				
	X	Y	X	Y			
1	2	3	4	5	6	7	8
н43984 3	—	—	504 033,06	1 279 824,94	Геодезический метод	0,10	—
н43984 4	—	—	504 014,18	1 279 851,88			
н43984 5	—	—	504 006,65	1 279 842,88			
н43984 6	—	—	503 993,46	1 279 828,74			
н43984 7	—	—	504 007,93	1 279 804,50			
н43984 3	—	—	504 033,06	1 279 824,94			

**2. Сведения о частях границ уточняемого земельного участка с кадастровым номером** 60:18:0142601:393 :

Обозначение части границ		Горизонтальное проложение (S), м	Описание прохождения части границ	Сведения о согласовании местоположения границ (согласовано/спорное)
от т.	до т.			
1	2	3	4	5
н439843	н439844	32,90	—	согласовано
н439844	н439845	11,73		
н439845	н439846	19,34		
н439846	н439847	28,23		
н439847	н439843	32,39		

3. Сведения о характеристиках уточняемого земельного участка с кадастровым номером		60:18:0142601:393
№ п/п	Наименование характеристики	Значение характеристики
1	2	3
1.	Адрес земельного участка	—
1.1.	Сведения о местоположении земельного участка (при отсутствии адреса) в структурированном в соответствии с федеральной информационной адресной системой виде	Российская Федерация, Псковская область, Псковский р-н, СП "Писковичская волость" с/с, Паклино д
1.2.	Дополнительные сведения о местоположении земельного участка	—
2.	Площадь земельного участка ± величина погрешности определения (вычисления) площади ( $P \pm \Delta P$ ), м <sup>2</sup>	944 ± 11,00
3.	Формула, примененная для вычисления предельной погрешности определения площади земельного участка, с подставленными значениями и итоговые (вычисленные) значения	$3,5 * 0,10 * \sqrt{(944,00)} = 11$
4.	Площадь земельного участка согласно сведениям Единого государственного реестра недвижимости ( $R_{\text{кад}}$ ), м <sup>2</sup>	935,00
5.	Оценка расхождения $P$ и $R_{\text{кад}}$ ( $P - R_{\text{кад}}$ ), м <sup>2</sup>	9
6.	Предельный минимальный и максимальный размеры земельного участка ( $R_{\text{мин}}$ и $R_{\text{макс}}$ ), м <sup>2</sup>	$R_{\text{мин}} = R_{\text{мин}} = 600$ $R_{\text{макс}} = R_{\text{макс}} = 4\ 500$
7.	Кадастровый или иной государственный учетный номер (инвентарный) здания, сооружения, объекта незавершенного строительства, расположенного на земельном участке	—
8.	Вид (виды) разрешенного использования	Малоэтажная жилая застройка, в том числе индивидуальное жилищное строительство
8.1.	Дополнительные сведения об использовании земельного участка	—
9.	Сведения о земельных участках (землях общего пользования, территории общего пользования), посредством которых обеспечивается доступ	Земли общего пользования
10.	Иные сведения	—
4. Пояснения к сведениям об уточняемом земельном участке с кадастровым номером		60:18:0142601:393
1.	—	—

**1. Сведения о характерных точках границ уточняемого земельного участка с кадастровым номером** 60:18:0142601:394 :  
 Система координат МСК-60, зона 1 Зона № 1

Обозначение характерных точек границ	Координаты, м				Метод определения координат	Формулы, примененные для расчета средней квадратической погрешности определения координат характерных точек границ (Mt), с подставленными в такие формулы значениями и итоговые (вычисленные) значения Mt, м	Описание закрепления точки
	содержатся в Едином государственном реестре недвижимости		определены в результате выполнения комплексных кадастровых работ				
	X	Y	X	Y			
1	2	3	4	5	6	7	8
н43982 1	—	—	504 053,68	1 279 841,80	Геодезический метод	0,10	—
н43982 2	—	—	504 039,73	1 279 863,46			
н43982 3	—	—	504 030,95	1 279 875,66			
н43982 4	—	—	504 014,18	1 279 851,88			
н43982 5	—	—	504 033,06	1 279 824,94			
н43982 6	—	—	504 049,69	1 279 838,49			
н43982 7	—	—	504 051,24	1 279 839,75			
н43982 1	—	—	504 053,68	1 279 841,80			

**2. Сведения о частях границ уточняемого земельного участка с кадастровым номером** 60:18:0142601:394 :

Обозначение части границ		Горизонтальное проложение (S), м	Описание прохождения части границ	Сведения о согласовании местоположения границ (согласовано/спорное)
от т.	до т.			
1	2	3	4	5
н439821	н439822	25,76	—	согласовано
н439822	н439823	15,03		
н439823	н439824	29,10		
н439824	н439825	32,90		

1	2	3	4	5
н439825	н439826	21,45	—	согласовано
н439826	н439827	2,00		
н439827	н439821	3,19		

**3. Сведения о характеристиках уточняемого земельного участка с кадастровым номером** 60:18:0142601:394 :

№ п/п	Наименование характеристики	Значение характеристики
1	2	3
1.	Адрес земельного участка	—
1.1.	Сведения о местоположении земельного участка (при отсутствии адреса) в структурированном в соответствии с федеральной информационной адресной системой виде	Российская Федерация, Псковская область, Псковский р-н, СП "Писковичская волость" с/с, Паклино д
1.2.	Дополнительные сведения о местоположении земельного участка	—
2.	Площадь земельного участка ± величина погрешности определения (вычисления) площади ( $P \pm \Delta P$ ), м <sup>2</sup>	1 002 ± 11,00
3.	Формула, примененная для вычисления предельной погрешности определения площади земельного участка, с подставленными значениями и итоговые (вычисленные) значения	$3,5 * 0,10 * \sqrt{(1\ 002,00)} = 11$
4.	Площадь земельного участка согласно сведениям Единого государственного реестра недвижимости (Ркад), м <sup>2</sup>	952,00
5.	Оценка расхождения Р и Ркад ( $P - P_{кад}$ ), м <sup>2</sup>	50
6.	Предельный минимальный и максимальный размеры земельного участка (Рмин и Рмакс), м <sup>2</sup>	Рмин = Рмин = 600 Рмакс = Рмакс = 4 500
7.	Кадастровый или иной государственный учетный номер (инвентарный) здания, сооружения, объекта незавершенного строительства, расположенного на земельном участке	—
8.	Вид (виды) разрешенного использования	Малоэтажная жилая застройка, в том числе индивидуальное жилищное строительство
8.1.	Дополнительные сведения об использовании земельного участка	—
9.	Сведения о земельных участках (землях общего пользования, территории общего пользования), посредством которых обеспечивается доступ	Земли общего пользования
10.	Иные сведения	—

**4. Пояснения к сведениям об уточняемом земельном участке с кадастровым номером** 60:18:0142601:394 :

1.	—
----	---

**1. Сведения о характерных точках границ уточняемого земельного участка с кадастровым номером** 60:18:0142601:395 :  
 Система координат МСК-60, зона 1 Зона № 1

Обозначение характерных точек границ	Координаты, м				Метод определения координат	Формулы, примененные для расчета средней квадратической погрешности определения координат характерных точек границ (Mt), с подставленными в такие формулы значениями и итоговые (вычисленные) значения Mt, м	Описание закрепления точки
	содержатся в Едином государственном реестре недвижимости		определены в результате выполнения комплексных кадастровых работ				
	X	Y	X	Y			
1	2	3	4	5	6	7	8
н43981 3	—	—	504 075,02	1 279 858,52	Геодезический метод	0,10	—
н43981 4	—	—	504 060,82	1 279 878,55			
н43981 5	—	—	504 047,72	1 279 896,71			
н43981 6	—	—	504 041,74	1 279 887,73			
н43981 7	—	—	504 030,95	1 279 875,66			
н43981 8	—	—	504 039,73	1 279 863,46			
н43981 9	—	—	504 053,68	1 279 841,80			
н43982 0	—	—	504 072,54	1 279 856,46			
н43981 3	—	—	504 075,02	1 279 858,52			

**2. Сведения о частях границ уточняемого земельного участка с кадастровым номером** 60:18:0142601:395 :

Обозначение части границ		Горизонтальное проложение (S), м	Описание прохождения части границ	Сведения о согласовании местоположения границ (согласовано/спорное)
от т.	до т.			
1	2	3	4	5
н439813	н439814	24,55	—	согласовано
н439814	н439815	22,39		

1	2	3	4	5
н439815	н439816	10,79	—	согласовано
н439816	н439817	16,19		
н439817	н439818	15,03		
н439818	н439819	25,76		
н439819	н439820	23,89		
н439820	н439813	3,22		

**3. Сведения о характеристиках уточняемого земельного участка с кадастровым номером** 60:18:0142601:395 :

№ п/п	Наименование характеристики	Значение характеристики
1	2	3
1.	Адрес земельного участка	—
1.1.	Сведения о местоположении земельного участка (при отсутствии адреса) в структурированном в соответствии с федеральной информационной адресной системой виде	Российская Федерация, Псковская область, Псковский р-н, СП "Писковичская волость" с/с, Паклино д
1.2.	Дополнительные сведения о местоположении земельного участка	—
2.	Площадь земельного участка ± величина погрешности определения (вычисления) площади ( $P \pm \Delta P$ ), м <sup>2</sup>	1 140 ± 12,00
3.	Формула, примененная для вычисления предельной погрешности определения площади земельного участка, с подставленными значениями и итоговые (вычисленные) значения	$3,5*0,10*\sqrt{(1\ 140,00)} = 12$
4.	Площадь земельного участка согласно сведениям Единого государственного реестра недвижимости ( $R_{кад}$ ), м <sup>2</sup>	1 065,00
5.	Оценка расхождения $P$ и $R_{кад}$ ( $P - R_{кад}$ ), м <sup>2</sup>	75
6.	Предельный минимальный и максимальный размеры земельного участка ( $R_{мин}$ и $R_{макс}$ ), м <sup>2</sup>	$R_{мин} = R_{мин} = 600$ $R_{макс} = R_{макс} = 4\ 500$
7.	Кадастровый или иной государственный учетный номер (инвентарный) здания, сооружения, объекта незавершенного строительства, расположенного на земельном участке	60:18:0142601:509
8.	Вид (виды) разрешенного использования	Малоэтажная жилая застройка, в том числе индивидуальное жилищное строительство
8.1.	Дополнительные сведения об использовании земельного участка	—
9.	Сведения о земельных участках (землях общего пользования, территории общего пользования), посредством которых обеспечивается доступ	Земли общего пользования
10.	Иные сведения	—

**4. Пояснения к сведениям об уточняемом земельном участке с кадастровым номером** 60:18:0142601:395 :

1.	—
----	---

**1. Сведения о характерных точках границ уточняемого земельного участка с кадастровым номером** 60:18:0142601:396 :

Система координат МСК-60, зона 1 Зона № 1

Обозначение характерных точек границ	Координаты, м				Метод определения координат	Формулы, примененные для расчета средней квадратической погрешности определения координат характерных точек границ (Mt), с подставленными в такие формулы значениями и итоговые (вычисленные) значения Mt, м	Описание закрепления точки
	содержатся в Едином государственном реестре недвижимости		определены в результате выполнения комплексных кадастровых работ				
	X	Y	X	Y			
1	2	3	4	5	6	7	8
н43980 2	—	—	504 105,71	1 279 883,70	Геодезический метод	0,10	—
н43980 3	—	—	504 100,55	1 279 890,55			
н43980 4	—	—	504 090,45	1 279 904,37			
н43980 5	—	—	504 060,82	1 279 878,55			
н43980 6	—	—	504 075,02	1 279 858,52			
н43980 7	—	—	504 094,77	1 279 874,56			
н43980 2	—	—	504 105,71	1 279 883,70			

**2. Сведения о частях границ уточняемого земельного участка с кадастровым номером** 60:18:0142601:396 :

Обозначение части границ		Горизонтальное проложение (S), м	Описание прохождения части границ	Сведения о согласовании местоположения границ (согласовано/спорное)
от т.	до т.			
1	2	3	4	5
н439802	н439803	8,58	—	согласовано
н439803	н439804	17,12		
н439804	н439805	39,30		



1	2	3	4	5
н439805	н439806	24,55	—	согласовано
н439806	н439807	25,44		
н439807	н439802	14,26		

**3. Сведения о характеристиках уточняемого земельного участка с кадастровым номером** 60:18:0142601:396 :

№ п/п	Наименование характеристики	Значение характеристики
1	2	3
1.	Адрес земельного участка	Псковская область, р-н Псковский, СП "Писковичская волость", д. Паклино, ул. Мурманская, уч. 2
1.1.	Сведения о местоположении земельного участка (при отсутствии адреса) в структурированном в соответствии с федеральной информационной адресной системой виде	—
1.2.	Дополнительные сведения о местоположении земельного участка	—
2.	Площадь земельного участка ± величина погрешности определения (вычисления) площади ( $P \pm \Delta P$ ), м <sup>2</sup>	991 ± 11,00
3.	Формула, примененная для вычисления предельной погрешности определения площади земельного участка, с подставленными значениями и итоговые (вычисленные) значения	$3,5*0,10*\sqrt{(991,00)} = 11$
4.	Площадь земельного участка согласно сведениям Единого государственного реестра недвижимости (Ркад), м <sup>2</sup>	958,00
5.	Оценка расхождения Р и Ркад ( $P - P_{кад}$ ), м <sup>2</sup>	33
6.	Предельный минимальный и максимальный размеры земельного участка (Рмин и Рмакс), м <sup>2</sup>	Рмин = Рмин = 600 Рмакс = Рмакс = 4 500
7.	Кадастровый или иной государственный учетный номер (инвентарный) здания, сооружения, объекта незавершенного строительства, расположенного на земельном участке	60:18:0142601:501
8.	Вид (виды) разрешенного использования	Малоэтажная жилая застройка, в том числе индивидуальное жилищное строительство
8.1.	Дополнительные сведения об использовании земельного участка	—
9.	Сведения о земельных участках (землях общего пользования, территории общего пользования), посредством которых обеспечивается доступ	Земли общего пользования
10.	Иные сведения	—

**4. Пояснения к сведениям об уточняемом земельном участке с кадастровым номером** 60:18:0142601:396 :

1.	—
----	---

**1. Сведения о характерных точках границ уточняемого земельного участка с кадастровым номером** 60:18:0142601:397 :  
 Система координат МСК-60, зона 1 Зона № 1

Обозначение характерных точек границ	Координаты, м				Метод определения координат	Формулы, примененные для расчета средней квадратической погрешности определения координат характерных точек границ (Mt), с подставленными в такие формулы значениями и итоговые (вычисленные) значения Mt, м	Описание закрепления точки
	содержатся в Едином государственном реестре недвижимости		определены в результате выполнения комплексных кадастровых работ				
	X	Y	X	Y			
1	2	3	4	5	6	7	8
н43977 6	—	—	504 138,11	1 279 909,60	Геодезический метод	0,10	—
н43977 7	—	—	504 120,15	1 279 933,77			
н43977 8	—	—	504 093,39	1 279 913,81			
н43977 9	—	—	504 095,56	1 279 910,69			
н43978 0	—	—	504 111,60	1 279 888,67			
н43978 1	—	—	504 116,98	1 279 892,66			
н43978 2	—	—	504 134,58	1 279 907,00			
н43977 6	—	—	504 138,11	1 279 909,60			

**2. Сведения о частях границ уточняемого земельного участка с кадастровым номером** 60:18:0142601:397 :

Обозначение части границ		Горизонтальное проложение (S), м	Описание прохождения части границ	Сведения о согласовании местоположения границ (согласовано/спорное)
от т.	до т.			
1	2	3	4	5
н439776	н439777	30,11	—	согласовано
н439777	н439778	33,38		
н439778	н439779	3,80		
н439779	н439780	27,24		

1	2	3	4	5
н439780	н439781	6,70	—	согласовано
н439781	н439782	22,70		
н439782	н439776	4,38		

**3. Сведения о характеристиках уточняемого земельного участка с кадастровым номером** 60:18:0142601:397 :

№ п/п	Наименование характеристики	Значение характеристики
1	2	3
1.	Адрес земельного участка	—
1.1.	Сведения о местоположении земельного участка (при отсутствии адреса) в структурированном в соответствии с федеральной информационной адресной системой виде	Российская Федерация, Псковская область, Псковский р-н, СП "Писковичская волость" с/с, Паклино д
1.2.	Дополнительные сведения о местоположении земельного участка	—
2.	Площадь земельного участка ± величина погрешности определения (вычисления) площади ( $P \pm \Delta P$ ), м <sup>2</sup>	1 029 ± 11,00
3.	Формула, примененная для вычисления предельной погрешности определения площади земельного участка, с подставленными значениями и итоговые (вычисленные) значения	$3,5 * 0,10 * \sqrt{(1\ 029,00)} = 11$
4.	Площадь земельного участка согласно сведениям Единого государственного реестра недвижимости (Ркад), м <sup>2</sup>	1 003,00
5.	Оценка расхождения Р и Ркад ( $P - P_{кад}$ ), м <sup>2</sup>	26
6.	Предельный минимальный и максимальный размеры земельного участка (Рмин и Рмакс), м <sup>2</sup>	Рмин = Рмин = 600 Рмакс = Рмакс = 4 500
7.	Кадастровый или иной государственный учетный номер (инвентарный) здания, сооружения, объекта незавершенного строительства, расположенного на земельном участке	60:18:0142601:515
8.	Вид (виды) разрешенного использования	Малоэтажная жилая застройка, в том числе индивидуальное жилищное строительство
8.1.	Дополнительные сведения об использовании земельного участка	—
9.	Сведения о земельных участках (землях общего пользования, территории общего пользования), посредством которых обеспечивается доступ	Земли общего пользования
10.	Иные сведения	—

**4. Пояснения к сведениям об уточняемом земельном участке с кадастровым номером** 60:18:0142601:397 :

1.	—
----	---

**1. Сведения о характерных точках границ уточняемого земельного участка с кадастровым номером** 60:18:0142601:398 :  
 Система координат МСК-60, зона 1 Зона № 1

Обозначение характерных точек границ	Координаты, м				Метод определения координат	Формулы, примененные для расчета средней квадратической погрешности определения координат характерных точек границ (Mt), с подставленными в такие формулы значениями и итоговые (вычисленные) значения Mt, м	Описание закрепления точки
	содержатся в Едином государственном реестре недвижимости		определены в результате выполнения комплексных кадастровых работ				
	X	Y	X	Y			
1	2	3	4	5	6	7	8
н43978 3	—	—	504 166,85	1 279 932,46	Геодезический метод	0,10	—
н43978 4	—	—	504 148,41	1 279 956,20			
н43978 5	—	—	504 120,15	1 279 933,77			
н43978 6	—	—	504 138,11	1 279 909,60			
н43978 7	—	—	504 163,14	1 279 929,50			
н43978 3	—	—	504 166,85	1 279 932,46			

**2. Сведения о частях границ уточняемого земельного участка с кадастровым номером** 60:18:0142601:398 :

Обозначение части границ		Горизонтальное проложение (S), м	Описание прохождения части границ	Сведения о согласовании местоположения границ (согласовано/спорное)
от т.	до т.			
1	2	3	4	5
н439783	н439784	30,06	—	согласовано
н439784	н439785	36,08		
н439785	н439786	30,11		
н439786	н439787	31,98		
н439787	н439783	4,75		

**3. Сведения о характеристиках уточняемого земельного участка с кадастровым номером** 60:18:0142601:398 :

№ п/п	Наименование характеристики	Значение характеристики
1	2	3
1		

1	2	3
1.	Адрес земельного участка	—
1.1.	Сведения о местоположении земельного участка (при отсутствии адреса) в структурированном в соответствии с федеральной информационной адресной системой виде	Российская Федерация, Псковская область, Псковский р-н, СП "Писковичская волость" с/с, Паклино д
1.2.	Дополнительные сведения о местоположении земельного участка	—
2.	Площадь земельного участка ± величина погрешности определения (вычисления) площади ( $P \pm \Delta P$ ), м <sup>2</sup>	1 095 ± 12,00
3.	Формула, примененная для вычисления предельной погрешности определения площади земельного участка, с подставленными значениями и итоговые (вычисленные) значения	$3,5*0,10*\sqrt{(1\ 095,00)} = 12$
4.	Площадь земельного участка согласно сведениям Единого государственного реестра недвижимости (Ркад), м <sup>2</sup>	1 091,00
5.	Оценка расхождения Р и Ркад ( $P - P_{кад}$ ), м <sup>2</sup>	4
6.	Предельный минимальный и максимальный размеры земельного участка (Рмин и Рмакс), м <sup>2</sup>	Рмин = Рмин = 600 Рмакс = Рмакс = 4 500
7.	Кадастровый или иной государственный учетный номер (инвентарный) здания, сооружения, объекта незавершенного строительства, расположенного на земельном участке	60:18:0142601:506
8.	Вид (виды) разрешенного использования	Малозэтажная жилая застройка, в том числе индивидуальное жилищное строительство
8.1.	Дополнительные сведения об использовании земельного участка	—
9.	Сведения о земельных участках (землях общего пользования, территории общего пользования), посредством которых обеспечивается доступ	Земли общего пользования
10.	Иные сведения	—
<b>4. Пояснения к сведениям об уточняемом земельном участке с кадастровым номером</b>		<b>60:18:0142601:398</b> :
1.	—	—

**1. Сведения о характерных точках границ уточняемого земельного участка с кадастровым номером** 60:18:0142601:399 :  
 Система координат МСК-60, зона 1 Зона № 1

Обозначение характерных точек границ	Координаты, м				Метод определения координат	Формулы, примененные для расчета средней квадратической погрешности определения координат характерных точек границ (Mt), с подставленными в такие формулы значениями и итоговые (вычисленные) значения Mt, м	Описание закрепления точки
	содержатся в Едином государственном реестре недвижимости		определены в результате выполнения комплексных кадастровых работ				
	X	Y	X	Y			
1	2	3	4	5	6	7	8
н43948 9	—	—	504 207,50	1 279 969,22	Геодезический метод	0,10	—
н43949 0	—	—	504 205,57	1 279 971,74			
н43949 1	—	—	504 164,21	1 279 975,52			
н43949 2	—	—	504 162,22	1 279 975,57			
н43949 3	—	—	504 150,62	1 279 974,32			
н43949 4	—	—	504 148,06	1 279 970,22			
н43949 5	—	—	504 172,85	1 279 937,21			
н43949 6	—	—	504 184,91	1 279 948,00			
н43949 7	—	—	504 206,48	1 279 965,60			
н43948 9	—	—	504 207,50	1 279 969,22			

**2. Сведения о частях границ уточняемого земельного участка с кадастровым номером** 60:18:0142601:399 :

Обозначение части границ		Горизонтальное проложение (S), м	Описание прохождения части границ	Сведения о согласовании местоположения границ (согласовано/спорное)
от т.	до т.			
1	2	3	4	5

1	2	3	4	5
н439489	н439490	3,17	—	согласовано
н439490	н439491	41,53		
н439491	н439492	1,99		
н439492	н439493	11,67		
н439493	н439494	4,83		
н439494	н439495	41,28		
н439495	н439496	16,18		
н439496	н439497	27,84		
н439497	н439489	3,76		

**3. Сведения о характеристиках уточняемого земельного участка с кадастровым номером** 60:18:0142601:399 :

№ п/п	Наименование характеристики	Значение характеристики
1	2	3
1.	Адрес земельного участка	—
1.1.	Сведения о местоположении земельного участка (при отсутствии адреса) в структурированном в соответствии с федеральной информационной адресной системой виде	Российская Федерация, Псковская область, Псковский р-н, СП "Писковичская волость" с/с, Паблино д
1.2.	Дополнительные сведения о местоположении земельного участка	—
2.	Площадь земельного участка ± величина погрешности определения (вычисления) площади ( $P \pm \Delta P$ ), м <sup>2</sup>	1 247 ± 12,00
3.	Формула, примененная для вычисления предельной погрешности определения площади земельного участка, с подставленными значениями и итоговые (вычисленные) значения	$3,5 * 0,10 * \sqrt{(1\ 247,00)} = 12$
4.	Площадь земельного участка согласно сведениям Единого государственного реестра недвижимости (Ркад), м <sup>2</sup>	1 283,00
5.	Оценка расхождения Р и Ркад ( $P - P_{кад}$ ), м <sup>2</sup>	36
6.	Предельный минимальный и максимальный размеры земельного участка (Рмин и Рмакс), м <sup>2</sup>	Рмин = Рмин = 600 Рмакс = Рмакс = 4 500
7.	Кадастровый или иной государственный учетный номер (инвентарный) здания, сооружения, объекта незавершенного строительства, расположенного на земельном участке	60:18:0142601:508
8.	Вид (виды) разрешенного использования	Малозэтажная жилая застройка, в том числе индивидуальное жилищное строительство
8.1.	Дополнительные сведения об использовании земельного участка	—

1	2	3
9.	Сведения о земельных участках (землях общего пользования, территории общего пользования), посредством которых обеспечивается доступ	Земли общего пользования
10.	Иные сведения	—

**4. Пояснения к сведениям об уточняемом земельном участке с кадастровым номером** 60:18:0142601:399 :

1.	—
----	---

**1. Сведения о характерных точках границ уточняемого земельного участка с кадастровым номером** 60:18:0142601:400 :  
Система координат МСК-60, зона 1 Зона № 1

Обозначение характерных точек границ	Координаты, м				Метод определения координат	Формулы, примененные для расчета средней квадратической погрешности определения координат характерных точек границ (Mt), с подставленными в такие формулы значениями и итоговые (вычисленные) значения Mt, м	Описание закрепления точки
	содержатся в Едином государственном реестре недвижимости		определены в результате выполнения комплексных кадастровых работ				
	X	Y	X	Y			
1	2	3	4	5	6	7	8
н43978 8	—	—	504 148,41	1 279 956,20	Геодезический метод	0,10	—
н43978 9	—	—	504 137,39	1 279 971,44			
н43979 0	—	—	504 134,53	1 279 972,37			
н43979 1	—	—	504 127,24	1 279 972,03			
н43979 2	—	—	504 099,78	1 279 961,25			
н43979 3	—	—	504 120,15	1 279 933,77			
н43978 8	—	—	504 148,41	1 279 956,20			

**2. Сведения о частях границ уточняемого земельного участка с кадастровым номером** 60:18:0142601:400 :

Обозначение части границ		Горизонтальное проложение (S), м	Описание прохождения части границ	Сведения о согласовании местоположения границ (согласовано/спорное)
от т.	до т.			



1	2	3	4	5
н439788	н439789	18,81	—	согласовано
н439789	н439790	3,01		
н439790	н439791	7,30		
н439791	н439792	29,50		
н439792	н439793	34,21		
н439793	н439788	36,08		

**3. Сведения о характеристиках уточняемого земельного участка с кадастровым номером** 60:18:0142601:400 :

№ п/п	Наименование характеристики	Значение характеристики
1	2	3
1.	Адрес земельного участка	—
1.1.	Сведения о местоположении земельного участка (при отсутствии адреса) в структурированном в соответствии с федеральной информационной адресной системой виде	Российская Федерация, Псковская область, Псковский р-н, СП "Писковичская волость" с/с, Паклино д
1.2.	Дополнительные сведения о местоположении земельного участка	—
2.	Площадь земельного участка ± величина погрешности определения (вычисления) площади ( $P \pm \Delta P$ ), м <sup>2</sup>	1 026 ± 11,00
3.	Формула, примененная для вычисления предельной погрешности определения площади земельного участка, с подставленными значениями и итоговые (вычисленные) значения	$3,5*0,10*\sqrt{(1\ 026,00)} = 11$
4.	Площадь земельного участка согласно сведениям Единого государственного реестра недвижимости (Ркад), м <sup>2</sup>	1 009,00
5.	Оценка расхождения Р и Ркад (Р - Ркад), м <sup>2</sup>	17
6.	Предельный минимальный и максимальный размеры земельного участка (Рмин и Рмакс), м <sup>2</sup>	Рмин = Рмин = 600 Рмакс = Рмакс = 4 500
7.	Кадастровый или иной государственный учетный номер (инвентарный) здания, сооружения, объекта незавершенного строительства, расположенного на земельном участке	60:18:0142601:524
8.	Вид (виды) разрешенного использования	Малоэтажная жилая застройка, в том числе индивидуальное жилищное строительство
8.1.	Дополнительные сведения об использовании земельного участка	—
9.	Сведения о земельных участках (землях общего пользования, территории общего пользования), посредством которых обеспечивается доступ	Земли общего пользования
10.	Иные сведения	—

**4. Пояснения к сведениям об уточняемом земельном участке с кадастровым номером** 60:18:0142601:400 :

1. —

**1. Сведения о характерных точках границ уточняемого земельного участка с кадастровым номером** 60:18:0142601:401 :

Система координат МСК-60, зона 1 Зона № 1

Обозначение характерных точек границ	Координаты, м				Метод определения координат	Формулы, примененные для расчета средней квадратической погрешности определения координат характерных точек границ (Mt), с подставленными в такие формулы значениями и итоговые (вычисленные) значения Mt, м	Описание закрепления точки
	содержатся в Едином государственном реестре недвижимости		определены в результате выполнения комплексных кадастровых работ				
	X	Y	X	Y			
1	2	3	4	5	6	7	8
н43979 4	—	—	504 120,15	1 279 933,77	Геодезический метод	0,10	—
н43979 5	—	—	504 099,78	1 279 961,25			
н43979 6	—	—	504 080,34	1 279 945,98			
н43979 7	—	—	504 077,21	1 279 940,07			
н43979 8	—	—	504 077,04	1 279 938,31			
н43979 9	—	—	504 078,05	1 279 935,00			
н43980 0	—	—	504 080,31	1 279 931,83			
н43980 1	—	—	504 093,39	1 279 913,81			
н43979 4	—	—	504 120,15	1 279 933,77			

**2. Сведения о частях границ уточняемого земельного участка с кадастровым номером** 60:18:0142601:401 :

Обозначение части границ		Горизонтальное проложение (S), м	Описание прохождения части границ	Сведения о согласовании местоположения границ (согласовано/спорное)
от т.	до т.			
1	2	3	4	5

1	2	3	4	5
н439794	н439795	34,21	—	согласовано
н439795	н439796	24,72		
н439796	н439797	6,69		
н439797	н439798	1,77		
н439798	н439799	3,46		
н439799	н439800	3,89		
н439800	н439801	22,27		
н439801	н439794	33,38		

**3. Сведения о характеристиках уточняемого земельного участка с кадастровым номером** 60:18:0142601:401 :

№ п/п	Наименование характеристики	Значение характеристики
1	2	3
1.	Адрес земельного участка	—
1.1.	Сведения о местоположении земельного участка (при отсутствии адреса) в структурированном в соответствии с федеральной информационной адресной системой виде	Российская Федерация, Псковская область, Псковский р-н, СП "Писковичская волость" с/с, Паклино д, Мурманская ул, д 3
1.2.	Дополнительные сведения о местоположении земельного участка	—
2.	Площадь земельного участка ± величина погрешности определения (вычисления) площади ( $P \pm \Delta P$ ), м <sup>2</sup>	1 104 ± 12,00
3.	Формула, примененная для вычисления предельной погрешности определения площади земельного участка, с подставленными значениями и итоговые (вычисленные) значения	$3,5*0,10*\sqrt{(1\ 104,00)} = 12$
4.	Площадь земельного участка согласно сведениям Единого государственного реестра недвижимости (Ркад), м <sup>2</sup>	1 090,00
5.	Оценка расхождения Р и Ркад ( $P - P_{кад}$ ), м <sup>2</sup>	14
6.	Предельный минимальный и максимальный размеры земельного участка (Рмин и Рмакс), м <sup>2</sup>	Рмин = Рмин = 600 Рмакс = Рмакс = 4 500
7.	Кадастровый или иной государственный учетный номер (инвентарный) здания, сооружения, объекта незавершенного строительства, расположенного на земельном участке	60:18:0142601:514
8.	Вид (виды) разрешенного использования	Малоэтажная жилая застройка, в том числе индивидуальное жилищное строительство
8.1.	Дополнительные сведения об использовании земельного участка	—

1	2	3
9.	Сведения о земельных участках (землях общего пользования, территории общего пользования), посредством которых обеспечивается доступ	Земли общего пользования
10.	Иные сведения	—

**4. Пояснения к сведениям об уточняемом земельном участке с кадастровым номером** 60:18:0142601:401 :

1.	—
----	---

**1. Сведения о характерных точках границ уточняемого земельного участка с кадастровым номером** 60:18:0142601:402 :

Система координат МСК-60, зона 1 Зона № 1

Обозначение характерных точек границ	Координаты, м				Метод определения координат	Формулы, примененные для расчета средней квадратической погрешности определения координат характерных точек границ (Mt), с подставленными в такие формулы значениями и итоговые (вычисленные) значения Mt, м	Описание закрепления точки
	содержатся в Едином государственном реестре недвижимости		определены в результате выполнения комплексных кадастровых работ				
	X	Y	X	Y			
1	2	3	4	5	6	7	8
н439808	—	—	504 090,45	1 279 904,37	Геодезический метод	0,10	—
н439809	—	—	504 072,75	1 279 928,95			
н439810	—	—	504 069,13	1 279 929,11			
н439811	—	—	504 047,72	1 279 896,71			
н439812	—	—	504 060,82	1 279 878,55			
н439808	—	—	504 090,45	1 279 904,37			

**2. Сведения о частях границ уточняемого земельного участка с кадастровым номером** 60:18:0142601:402 :

Обозначение части границ		Горизонтальное проложение (S), м	Описание прохождения части границ	Сведения о согласовании местоположения границ (согласовано/спорное)
от т.	до т.			
1	2	3	4	5
н439808	н439809	30,29	—	согласовано

1	2	3	4	5
н439809	н439810	3,62	—	согласовано
н439810	н439811	38,83		
н439811	н439812	22,39		
н439812	н439808	39,30		

**3. Сведения о характеристиках уточняемого земельного участка с кадастровым номером** 60:18:0142601:402 :

№ п/п	Наименование характеристики	Значение характеристики
1	2	3
1.	Адрес земельного участка	—
1.1.	Сведения о местоположении земельного участка (при отсутствии адреса) в структурированном в соответствии с федеральной информационной адресной системой виде	Российская Федерация, Псковская область, Псковский р-н, СП "Писковичская волость" с/с, Паклино д
1.2.	Дополнительные сведения о местоположении земельного участка	—
2.	Площадь земельного участка ± величина погрешности определения (вычисления) площади ( $P \pm \Delta P$ ), м <sup>2</sup>	1 091 ± 12,00
3.	Формула, примененная для вычисления предельной погрешности определения площади земельного участка, с подставленными значениями и итоговые (вычисленные) значения	$3,5 * 0,10 * \sqrt{(1\ 091,00)} = 12$
4.	Площадь земельного участка согласно сведениям Единого государственного реестра недвижимости (Ркад), м <sup>2</sup>	1 041,00
5.	Оценка расхождения Р и Ркад ( $P - P_{кад}$ ), м <sup>2</sup>	50
6.	Предельный минимальный и максимальный размеры земельного участка (Рмин и Рмакс), м <sup>2</sup>	Рмин = Рмин = 600 Рмакс = Рмакс = 4 500
7.	Кадастровый или иной государственный учетный номер (инвентарный) здания, сооружения, объекта незавершенного строительства, расположенного на земельном участке	—
8.	Вид (виды) разрешенного использования	Малоэтажная жилая застройка, в том числе индивидуальное жилищное строительство
8.1.	Дополнительные сведения об использовании земельного участка	—
9.	Сведения о земельных участках (землях общего пользования, территории общего пользования), посредством которых обеспечивается доступ	Земли общего пользования
10.	Иные сведения	—

**4. Пояснения к сведениям об уточняемом земельном участке с кадастровым номером** 60:18:0142601:402 :

1.	—
----	---

**1. Сведения о характерных точках границ уточняемого земельного участка с кадастровым номером** 60:18:0142601:403 :  
 Система координат МСК-60, зона 1 Зона № 1

Обозначение характерных точек границ	Координаты, м				Метод определения координат	Формулы, примененные для расчета средней квадратической погрешности определения координат характерных точек границ (Mt), с подставленными в такие формулы значениями и итоговые (вычисленные) значения Mt, м	Описание закрепления точки
	содержатся в Едином государственном реестре недвижимости		определены в результате выполнения комплексных кадастровых работ				
	X	Y	X	Y			
1	2	3	4	5	6	7	8
н438767	—	—	504 559,34	1 280 008,04	Геодезический метод	0,10	—
н438768	—	—	504 532,28	1 280 002,74			
н438769	—	—	504 495,50	1 279 997,54			
н438770	—	—	504 492,15	1 279 997,28			
н438771	—	—	504 509,23	1 279 970,48			
н438772	—	—	504 510,67	1 279 969,60			
н438767	—	—	504 559,34	1 280 008,04			

**2. Сведения о частях границ уточняемого земельного участка с кадастровым номером** 60:18:0142601:403 :

Обозначение части границ		Горизонтальное проложение (S), м	Описание прохождения части границ	Сведения о согласовании местоположения границ (согласовано/спорное)
от т.	до т.			
1	2	3	4	5
н438767	н438768	27,57	—	согласовано
н438768	н438769	37,15		
н438769	н438770	3,36		
н438770	н438771	31,78		
н438771	н438772	1,69		
н438772	н438767	62,02		

3. Сведения о характеристиках уточняемого земельного участка с кадастровым номером		60:18:0142601:403
№ п/п	Наименование характеристики	Значение характеристики
1	2	3
1.	Адрес земельного участка	—
1.1.	Сведения о местоположении земельного участка (при отсутствии адреса) в структурированном в соответствии с федеральной информационной адресной системой виде	Российская Федерация, Псковская область, Псковский р-н, СП "Писковичская волость" с/с, Паклино д
1.2.	Дополнительные сведения о местоположении земельного участка	—
2.	Площадь земельного участка ± величина погрешности определения (вычисления) площади ( $P \pm \Delta P$ ), м <sup>2</sup>	1 005 ± 11,00
3.	Формула, примененная для вычисления предельной погрешности определения площади земельного участка, с подставленными значениями и итоговые (вычисленные) значения	$3,5 * 0,10 * \sqrt{(1\ 005,00)} = 11$
4.	Площадь земельного участка согласно сведениям Единого государственного реестра недвижимости (Ркад), м <sup>2</sup>	1 049,00
5.	Оценка расхождения Р и Ркад ( $P - P_{кад}$ ), м <sup>2</sup>	44
6.	Предельный минимальный и максимальный размеры земельного участка (Рмин и Рмакс), м <sup>2</sup>	Рмин = Рмин = 600 Рмакс = Рмакс = 4 500
7.	Кадастровый или иной государственный учетный номер (инвентарный) здания, сооружения, объекта незавершенного строительства, расположенного на земельном участке	—
8.	Вид (виды) разрешенного использования	Малоэтажная жилая застройка, в том числе индивидуальное жилищное строительство
8.1.	Дополнительные сведения об использовании земельного участка	—
9.	Сведения о земельных участках (землях общего пользования, территории общего пользования), посредством которых обеспечивается доступ	Земли общего пользования
10.	Иные сведения	—
4. Пояснения к сведениям об уточняемом земельном участке с кадастровым номером		60:18:0142601:403
1.	—	—

**1. Сведения о характерных точках границ уточняемого земельного участка с кадастровым номером** 60:18:0142601:404 :  
 Система координат МСК-60, зона 1 Зона № 1

Обозначение характерных точек границ	Координаты, м				Метод определения координат	Формулы, примененные для расчета средней квадратической погрешности определения координат характерных точек границ (Mt), с подставленными в такие формулы значениями и итоговые (вычисленные) значения Mt, м	Описание закрепления точки
	содержатся в Едином государственном реестре недвижимости		определены в результате выполнения комплексных кадастровых работ				
	X	Y	X	Y			
1	2	3	4	5	6	7	8
н43818 2	—	—	504 571,02	1 280 019,65	Геодезический метод	0,10	—
н43818 3	—	—	504 573,60	1 280 020,16			
н43874 2	—	—	504 574,00	1 280 020,42			
н43876 6	—	—	504 593,23	1 280 036,52			
н43876 5	—	—	504 588,75	1 280 058,92			
н43834 6	—	—	504 585,46	1 280 069,68			
н43839 3	—	—	504 567,65	1 280 062,56			
н43839 7	—	—	504 563,36	1 280 060,88			
н43818 2	—	—	504 571,02	1 280 019,65			

**2. Сведения о частях границ уточняемого земельного участка с кадастровым номером** 60:18:0142601:404 :

Обозначение части границ		Горизонтальное проложение (S), м	Описание прохождения части границ	Сведения о согласовании местоположения границ (согласовано/спорное)
от т.	до т.			
1	2	3	4	5
н438182	н438183	2,63	—	согласовано
н438183	н438742	0,48		



1	2	3	4	5
н438742	н438766	25,08	—	согласовано
н438766	н438765	22,84		
н438765	н438346	11,25		
н438346	н438393	19,18		
н438393	н438397	4,61		
н438397	н438182	41,94		

**3. Сведения о характеристиках уточняемого земельного участка с кадастровым номером** 60:18:0142601:404 :

№ п/п	Наименование характеристики	Значение характеристики
1	2	3
1.	Адрес земельного участка	—
1.1.	Сведения о местоположении земельного участка (при отсутствии адреса) в структурированном в соответствии с федеральной информационной адресной системой виде	Российская Федерация, Псковская область, Псковский р-н, СП "Писковичская волость" с/с, Паклино д
1.2.	Дополнительные сведения о местоположении земельного участка	—
2.	Площадь земельного участка ± величина погрешности определения (вычисления) площади ( $P \pm \Delta P$ ), м <sup>2</sup>	952 ± 11,00
3.	Формула, примененная для вычисления предельной погрешности определения площади земельного участка, с подставленными значениями и итоговые (вычисленные) значения	$3,5*0,10*\sqrt{(952,00)} = 11$
4.	Площадь земельного участка согласно сведениям Единого государственного реестра недвижимости ( $R_{кад}$ ), м <sup>2</sup>	946,00
5.	Оценка расхождения $P$ и $R_{кад}$ ( $P - R_{кад}$ ), м <sup>2</sup>	6
6.	Предельный минимальный и максимальный размеры земельного участка ( $R_{мин}$ и $R_{макс}$ ), м <sup>2</sup>	$R_{мин} = R_{мин} = 600$ $R_{макс} = R_{макс} = 4\ 500$
7.	Кадастровый или иной государственный учетный номер (инвентарный) здания, сооружения, объекта незавершенного строительства, расположенного на земельном участке	—
8.	Вид (виды) разрешенного использования	Малоэтажная жилая застройка, в том числе индивидуальное жилищное строительство
8.1.	Дополнительные сведения об использовании земельного участка	—
9.	Сведения о земельных участках (землях общего пользования, территории общего пользования), посредством которых обеспечивается доступ	Земли общего пользования
10.	Иные сведения	—

**4. Пояснения к сведениям об уточняемом земельном участке с кадастровым номером** 60:18:0142601:404 :

1.	—
----	---

**1. Сведения о характерных точках границ уточняемого земельного участка с кадастровым номером** 60:18:0142601:405 :

Система координат МСК-60, зона 1 Зона № 1

Обозначение характерных точек границ	Координаты, м				Метод определения координат	Формулы, примененные для расчета средней квадратической погрешности определения координат характерных точек границ (Mt), с подставленными в такие формулы значениями и итоговые (вычисленные) значения Mt, м	Описание закрепления точки
	содержатся в Едином государственном реестре недвижимости		определены в результате выполнения комплексных кадастровых работ				
	X	Y	X	Y			
1	2	3	4	5	6	7	8
н43876 3	—	—	504 627,78	1 280 065,40	Геодезический метод	0,10	—
н43876 4	—	—	504 627,47	1 280 066,91			
н43876 5	—	—	504 588,75	1 280 058,92			
н43876 6	—	—	504 593,23	1 280 036,52			
н43876 3	—	—	504 627,78	1 280 065,40			

**2. Сведения о частях границ уточняемого земельного участка с кадастровым номером** 60:18:0142601:405 :

Обозначение части границ		Горизонтальное проложение (S), м	Описание прохождения части границ	Сведения о согласовании местоположения границ (согласовано/спорное)
от т.	до т.			
1	2	3	4	5
н438763	н438764	1,54	—	согласовано
н438764	н438765	39,54		
н438765	н438766	22,84		
н438766	н438763	45,03		

**3. Сведения о характеристиках уточняемого земельного участка с кадастровым номером** 60:18:0142601:405 :

№ п/п	Наименование характеристики	Значение характеристики
1	2	3
1	2	3

1	2	3
1.	Адрес земельного участка	—
1.1.	Сведения о местоположении земельного участка (при отсутствии адреса) в структурированном в соответствии с федеральной информационной адресной системой виде	Российская Федерация, Псковская область, Псковский р-н, СП "Писковичская волость" с/с, Паклино д
1.2.	Дополнительные сведения о местоположении земельного участка	—
2.	Площадь земельного участка ± величина погрешности определения (вычисления) площади ( $P \pm \Delta P$ ), м <sup>2</sup>	482 ± 8,00
3.	Формула, примененная для вычисления предельной погрешности определения площади земельного участка, с подставленными значениями и итоговые (вычисленные) значения	$3,5 * 0,10 * \sqrt{(482,00)} = 8$
4.	Площадь земельного участка согласно сведениям Единого государственного реестра недвижимости (Ркад), м <sup>2</sup>	480,00
5.	Оценка расхождения P и Ркад ( $P - P_{кад}$ ), м <sup>2</sup>	2
6.	Предельный минимальный и максимальный размеры земельного участка (Рмин и Рмакс), м <sup>2</sup>	Рмин = Рмин = 600 Рмакс = Рмакс = 4 500
7.	Кадастровый или иной государственный учетный номер (инвентарный) здания, сооружения, объекта незавершенного строительства, расположенного на земельном участке	—
8.	Вид (виды) разрешенного использования	Малозэтажная жилая застройка, в том числе индивидуальное жилищное строительство
8.1.	Дополнительные сведения об использовании земельного участка	—
9.	Сведения о земельных участках (землях общего пользования, территории общего пользования), посредством которых обеспечивается доступ	Земли общего пользования
10.	Иные сведения	—
<b>4. Пояснения к сведениям об уточняемом земельном участке с кадастровым номером</b>		<b>60:18:0142601:405</b> :
1.	—	—

**1. Сведения о характерных точках границ уточняемого земельного участка с кадастровым номером** 60:18:0142601:406 :  
 Система координат МСК-60, зона 1 Зона № 1

Обозначение характерных точек границ	Координаты, м				Метод определения координат	Формулы, примененные для расчета средней квадратической погрешности определения координат характерных точек границ (Mt), с подставленными в такие формулы значениями и итоговые (вычисленные) значения Mt, м	Описание закрепления точки
	содержатся в Едином государственном реестре недвижимости		определены в результате выполнения комплексных кадастровых работ				
	X	Y	X	Y			
1	2	3	4	5	6	7	8
н438759	—	—	504 664,94	1 280 096,32	Геодезический метод	0,10	—
н438760	—	—	504 664,86	1 280 096,59			
н438761	—	—	504 631,21	1 280 087,99			
н438762	—	—	504 634,79	1 280 071,14			
н438759	—	—	504 664,94	1 280 096,32			

**2. Сведения о частях границ уточняемого земельного участка с кадастровым номером** 60:18:0142601:406 :

Обозначение части границ		Горизонтальное проложение (S), м	Описание прохождения части границ	Сведения о согласовании местоположения границ (согласовано/спорное)
от т.	до т.			
1	2	3	4	5
н438759	н438760	0,28	—	согласовано
н438760	н438761	34,73		
н438761	н438762	17,23		
н438762	н438759	39,28		

**3. Сведения о характеристиках уточняемого земельного участка с кадастровым номером** 60:18:0142601:406 :

№ п/п	Наименование характеристики	Значение характеристики
1	2	3
1	2	3

1	2	3
1.	Адрес земельного участка	—
1.1.	Сведения о местоположении земельного участка (при отсутствии адреса) в структурированном в соответствии с федеральной информационной адресной системой виде	Российская Федерация, Псковская область, Псковский р-н, СП "Писковичская волость" с/с, Паклино д
1.2.	Дополнительные сведения о местоположении земельного участка	—
2.	Площадь земельного участка ± величина погрешности определения (вычисления) площади ( $P \pm \Delta P$ ), м <sup>2</sup>	304 ± 6,00
3.	Формула, примененная для вычисления предельной погрешности определения площади земельного участка, с подставленными значениями и итоговые (вычисленные) значения	$3,5 * 0,10 * \sqrt{(304,00)} = 6$
4.	Площадь земельного участка согласно сведениям Единого государственного реестра недвижимости (Ркад), м <sup>2</sup>	302,00
5.	Оценка расхождения Р и Ркад ( $P - P_{кад}$ ), м <sup>2</sup>	2
6.	Предельный минимальный и максимальный размеры земельного участка (Рмин и Рмакс), м <sup>2</sup>	Рмин = Рмин = 600 Рмакс = Рмакс = 4 500
7.	Кадастровый или иной государственный учетный номер (инвентарный) здания, сооружения, объекта незавершенного строительства, расположенного на земельном участке	—
8.	Вид (виды) разрешенного использования	Малозэтажная жилая застройка, в том числе индивидуальное жилищное строительство
8.1.	Дополнительные сведения об использовании земельного участка	—
9.	Сведения о земельных участках (землях общего пользования, территории общего пользования), посредством которых обеспечивается доступ	Земли общего пользования
10.	Иные сведения	—
<b>4. Пояснения к сведениям об уточняемом земельном участке с кадастровым номером</b>		<b>60:18:0142601:406</b> :
1.	—	—

**1. Сведения о характерных точках границ уточняемого земельного участка с кадастровым номером** 60:18:0142601:407 :  
 Система координат МСК-60, зона 1 Зона № 1

Обозначение характерных точек границ	Координаты, м				Метод определения координат	Формулы, примененные для расчета средней квадратической погрешности определения координат характерных точек границ (Mt), с подставленными в такие формулы значениями и итоговые (вычисленные) значения Mt, м	Описание закрепления точки
	содержатся в Едином государственном реестре недвижимости		определены в результате выполнения комплексных кадастровых работ				
	X	Y	X	Y			
1	2	3	4	5	6	7	8
н43816 8	—	—	504 575,54	1 280 128,49	Геодезический метод	0,10	—
н43816 9	—	—	504 578,27	1 280 111,53			
н43817 0	—	—	504 571,58	1 280 114,22			
н43817 1	—	—	504 546,24	1 280 100,55			
н43817 2	—	—	504 519,67	1 280 086,17			
н43817 3	—	—	504 492,31	1 280 071,32			
н43817 4	—	—	504 460,02	1 280 052,97			
н43817 5	—	—	504 459,46	1 280 050,38			
н43817 6	—	—	504 459,14	1 280 048,64			
н43817 7	—	—	504 472,82	1 280 027,51			
н43817 8	—	—	504 486,60	1 280 005,92			
н43817 9	—	—	504 490,48	1 280 005,01			

1	2	3	4	5	6	7	8
н43818 0	—	—	504 519,34	1 280 011,25	Геодезический метод	0,10	—
н43818 1	—	—	504 546,09	1 280 014,77			
н43818 2	—	—	504 571,02	1 280 019,65			
н43818 3	—	—	504 573,60	1 280 020,16			
н43818 4	—	—	504 559,34	1 280 008,04			
н43818 5	—	—	504 532,28	1 280 002,74			
н43818 6	—	—	504 495,50	1 279 997,54			
н43818 7	—	—	504 492,15	1 279 997,28			
н43818 8	—	—	504 509,23	1 279 970,48			
н43818 9	—	—	504 510,67	1 279 969,60			
н43819 0	—	—	504 546,76	1 279 975,94			
н43819 1	—	—	504 570,53	1 279 976,80			
н43819 2	—	—	504 598,54	1 279 977,88			
н43819 3	—	—	504 617,65	1 279 976,91			
н43819 4	—	—	504 655,91	1 279 976,72			
н43819 5	—	—	504 682,68	1 279 976,50			
н43819 6	—	—	504 683,55	1 279 978,66			

1	2	3	4	5	6	7	8
н43819 7	—	—	504 696,52	1 279 981,68	Геодезический метод	0,10	—
н43819 8	—	—	504 692,79	1 279 977,54			
н43819 9	—	—	504 679,65	1 279 965,68			
н43820 0	—	—	504 662,93	1 279 965,80			
н43820 1	—	—	504 632,31	1 279 965,64			
н43820 2	—	—	504 593,61	1 279 965,58			
н43820 3	—	—	504 592,62	1 279 962,13			
н43820 4	—	—	504 610,42	1 279 939,45			
н43820 5	—	—	504 613,23	1 279 935,92			
н43820 6	—	—	504 607,03	1 279 931,06			
н43820 7	—	—	504 596,85	1 279 944,03			
н43820 8	—	—	504 579,45	1 279 966,13			
н43820 9	—	—	504 543,06	1 279 961,90			
н43821 0	—	—	504 517,55	1 279 958,91			
н43821 1	—	—	504 515,71	1 279 953,89			
н43821 2	—	—	504 535,36	1 279 928,43			
н43821 3	—	—	504 548,59	1 279 911,38			



1	2	3	4	5	6	7	8
н43821 4	—	—	504 555,05	1 279 910,06	Геодезический метод	0,10	—
н43821 5	—	—	504 542,43	1 279 899,74			
н43821 6	—	—	504 542,38	1 279 906,70			
н43821 7	—	—	504 526,39	1 279 927,38			
н43821 8	—	—	504 507,02	1 279 952,34			
н43821 9	—	—	504 502,98	1 279 952,45			
н43822 0	—	—	504 477,48	1 279 940,12			
н43822 1	—	—	504 455,86	1 279 928,85			
н43822 2	—	—	504 455,08	1 279 925,99			
н43822 3	—	—	504 478,16	1 279 895,44			
н43822 4	—	—	504 497,57	1 279 870,12			
н43822 5	—	—	504 504,86	1 279 868,63			
н43822 6	—	—	504 498,45	1 279 863,15			
н43822 7	—	—	504 491,08	1 279 857,77			
н43822 8	—	—	504 492,04	1 279 864,76			
н43822 9	—	—	504 477,41	1 279 883,94			
н43823 0	—	—	504 460,58	1 279 905,89			

1	2	3	4	5	6	7	8
н43823 1	—	—	504 448,37	1 279 921,95	Геодезический метод	0,10	—
н43823 2	—	—	504 444,37	1 279 923,60			
н43823 3	—	—	504 413,36	1 279 913,27			
н43823 4	—	—	504 411,15	1 279 912,46			
н43823 5	—	—	504 409,81	1 279 932,59			
н43823 6	—	—	504 421,69	1 279 930,57			
н43823 7	—	—	504 427,18	1 279 930,06			
н43823 8	—	—	504 444,55	1 279 936,45			
н43823 9	—	—	504 446,14	1 279 937,84			
н43824 0	—	—	504 446,08	1 279 941,15			
н43824 1	—	—	504 440,58	1 279 950,87			
н43824 2	—	—	504 431,21	1 279 966,60			
н43824 3	—	—	504 415,07	1 279 994,54			
н43824 4	—	—	504 404,55	1 280 012,37			
н43824 5	—	—	504 392,25	1 280 015,78			
н43824 6	—	—	504 398,56	1 280 021,71			
н43824 7	—	—	504 407,35	1 280 019,80			

1	2	3	4	5	6	7	8
н43824 8	—	—	504 425,83	1 280 032,67	Геодезический метод	0,10	—
н43824 9	—	—	504 446,49	1 280 046,83			
н43825 0	—	—	504 447,92	1 280 048,29			
н43825 1	—	—	504 448,69	1 280 050,87			
н43825 2	—	—	504 457,56	1 280 061,90			
н43825 3	—	—	504 479,71	1 280 073,72			
н43825 4	—	—	504 507,08	1 280 088,51			
н43825 5	—	—	504 532,48	1 280 102,14			
н43825 6	—	—	504 558,09	1 280 115,66			
н43825 7	—	—	504 572,51	1 280 123,16			
н43816 8	—	—	504 575,54	1 280 128,49			
Вырез 1 из 1							
н43825 8	—	—	504 451,70	1 280 040,87	Геодезический метод	0,10	—
н43825 9	—	—	504 455,15	1 280 040,26			
н43826 0	—	—	504 478,75	1 280 004,87			
н43826 1	—	—	504 502,41	1 279 969,70			
н43826 2	—	—	504 501,93	1 279 966,04			
н43826 3	—	—	504 477,30	1 279 952,36			

1	2	3	4	5	6	7	8
н43826 4	—	—	504 458,79	1 279 942,96	Геодезический метод	0,10	—
н43826 5	—	—	504 452,92	1 279 945,39			
н43826 6	—	—	504 434,25	1 279 977,38			
н43826 7	—	—	504 414,75	1 280 010,42			
н43826 8	—	—	504 416,56	1 280 016,58			
н43826 9	—	—	504 433,63	1 280 027,61			
н43825 8	—	—	504 451,70	1 280 040,87			

**2. Сведения о частях границ уточняемого земельного участка с кадастровым номером** 60:18:0142601:407 :

Обозначение части границ		Горизонтальное проложение (S), м	Описание прохождения части границ	Сведения о согласовании местоположения границ (согласовано/спорное)
от т.	до т.			
1	2	3	4	5
н438168	н438169	17,18	—	согласовано
н438169	н438170	7,21		
н438170	н438171	28,79		
н438171	н438172	30,21		
н438172	н438173	31,13		
н438173	н438174	37,14		
н438174	н438175	2,65		
н438175	н438176	1,77		
н438176	н438177	25,17		
н438177	н438178	25,61		
н438178	н438179	3,99		
н438179	н438180	29,53		
н438180	н438181	26,98		
н438181	н438182	25,40		
н438182	н438183	2,63		
н438183	н438184	18,71		

1	2	3	4	5
Н438184	Н438185	27,57		
Н438185	Н438186	37,15		
Н438186	Н438187	3,36		
Н438187	Н438188	31,78		
Н438188	Н438189	1,69		
Н438189	Н438190	36,64		
Н438190	Н438191	23,79		
Н438191	Н438192	28,03		
Н438192	Н438193	19,13		
Н438193	Н438194	38,26		
Н438194	Н438195	26,77		
Н438195	Н438196	2,33		
Н438196	Н438197	13,32		
Н438197	Н438198	5,57		
Н438198	Н438199	17,70		
Н438199	Н438200	16,72		
Н438200	Н438201	30,62		
Н438201	Н438202	38,70		
Н438202	Н438203	3,59		
Н438203	Н438204	28,83		
Н438204	Н438205	4,51		
Н438205	Н438206	7,88		
Н438206	Н438207	16,49		
Н438207	Н438208	28,13		
Н438208	Н438209	36,64		
Н438209	Н438210	25,68		
Н438210	Н438211	5,35		
Н438211	Н438212	32,16		
Н438212	Н438213	21,58		
Н438213	Н438214	6,59		
Н438214	Н438215	16,30		
Н438215	Н438216	6,96		
Н438216	Н438217	26,14		
Н438217	Н438218	31,59		

—  
СОГЛАСОВАНО

1	2	3	4	5
Н438218	Н438219	4,04		
Н438219	Н438220	28,32		
Н438220	Н438221	24,38		
Н438221	Н438222	2,96		
Н438222	Н438223	38,29		
Н438223	Н438224	31,90		
Н438224	Н438225	7,44		
Н438225	Н438226	8,43		
Н438226	Н438227	9,12		
Н438227	Н438228	7,06		
Н438228	Н438229	24,12		
Н438229	Н438230	27,66		
Н438230	Н438231	20,17		
Н438231	Н438232	4,33		
Н438232	Н438233	32,69		
Н438233	Н438234	2,35		
Н438234	Н438235	20,17		
Н438235	Н438236	12,05		
Н438236	Н438237	5,51		
Н438237	Н438238	18,51		
Н438238	Н438239	2,11		
Н438239	Н438240	3,31		
Н438240	Н438241	11,17		
Н438241	Н438242	18,31		
Н438242	Н438243	32,27		
Н438243	Н438244	20,70		
Н438244	Н438245	12,76		
Н438245	Н438246	8,66		
Н438246	Н438247	9,00		
Н438247	Н438248	22,52		
Н438248	Н438249	25,05		
Н438249	Н438250	2,04		
Н438250	Н438251	2,69		
Н438251	Н438252	14,15		

—  
СОГЛАСОВАНО

1	2	3	4	5
н438252	н438253	25,11	—	согласовано
н438253	н438254	31,11		
н438254	н438255	28,83		
н438255	н438256	28,96		
н438256	н438257	16,25		
н438257	н438168	6,13		

Вырез 1 из 1

н438258	н438259	3,50	—	согласовано
н438259	н438260	42,54		
н438260	н438261	42,39		
н438261	н438262	3,69		
н438262	н438263	28,17		
н438263	н438264	20,76		
н438264	н438265	6,35		
н438265	н438266	37,04		
н438266	н438267	38,37		
н438267	н438268	6,42		
н438268	н438269	20,32		
н438269	н438258	22,41		

**3. Сведения о характеристиках уточняемого земельного участка с кадастровым номером** 60:18:0142601:407 :

№ п/п	Наименование характеристики	Значение характеристики
1	2	3
1.	Адрес земельного участка	—
1.1.	Сведения о местоположении земельного участка (при отсутствии адреса) в структурированном в соответствии с федеральной информационной адресной системой виде	Российская Федерация, Псковская область, Псковский р-н, СП "Писковичская волость" с/с, Паклино д
1.2.	Дополнительные сведения о местоположении земельного участка	—
2.	Площадь земельного участка ± величина погрешности определения (вычисления) площади ( $P \pm \Delta P$ ), м <sup>2</sup>	8 789 ± 33,00
3.	Формула, примененная для вычисления предельной погрешности определения площади земельного участка, с подставленными значениями и итоговые (вычисленные) значения	$3,5*0,10*\sqrt{(8\ 789,00)} = 33$

1	2	3
4.	Площадь земельного участка согласно сведениям Единого государственного реестра недвижимости (Ркад), м <sup>2</sup>	8 799,00
5.	Оценка расхождения Р и Ркад (Р - Ркад), м <sup>2</sup>	10
6.	Предельный минимальный и максимальный размеры земельного участка (Рмин и Рмакс), м <sup>2</sup>	Рмин = Рмин = 600 Рмакс = Рмакс = 4 500
7.	Кадастровый или иной государственный учетный номер (инвентарный) здания, сооружения, объекта незавершенного строительства, расположенного на земельном участке	—
8.	Вид (виды) разрешенного использования	Малоэтажная жилая застройка, в том числе индивидуальное жилищное строительство
8.1.	Дополнительные сведения об использовании земельного участка	—
9.	Сведения о земельных участках (землях общего пользования, территории общего пользования), посредством которых обеспечивается доступ	Земли общего пользования
10.	Иные сведения	—

**4. Пояснения к сведениям об уточняемом земельном участке с кадастровым номером** 60:18:0142601:407 :

1.	—
----	---

**1. Сведения о характерных точках границ уточняемого земельного участка с кадастровым номером** 60:18:0142601:408 :  
Система координат МСК-60, зона 1 Зона № 1

Обозначение характерных точек границ	Координаты, м				Метод определения координат	Формулы, примененные для расчета средней квадратической погрешности определения координат характерных точек границ (Mt), с подставленными в такие формулы значениями и итоговые (вычисленные) значения Mt, м	Описание закрепления точки
	содержатся в Едином государственном реестре недвижимости		определены в результате выполнения комплексных кадастровых работ				
	X	Y	X	Y			
1	2	3	4	5	6	7	8
н43949 8	—	—	504 411,15	1 279 912,46	Геодезический метод	0,10	—
н43949 9	—	—	504 409,81	1 279 932,59			
н43950 0	—	—	504 409,21	1 279 937,79			



1	2	3	4	5	6	7	8
н43950 1	—	—	504 408,67	1 279 942,27	Геодезический метод	0,10	—
н43950 2	—	—	504 405,18	1 279 950,11			
н43950 3	—	—	504 402,14	1 279 955,29			
н43950 4	—	—	504 397,85	1 279 959,31			
н43950 5	—	—	504 389,14	1 279 965,31			
н43950 6	—	—	504 382,21	1 279 969,38			
н43950 7	—	—	504 377,24	1 279 970,36			
н43950 8	—	—	504 369,46	1 279 970,53			
н43950 9	—	—	504 365,42	1 279 969,69			
н43951 0	—	—	504 359,73	1 279 968,34			
н43951 1	—	—	504 354,18	1 279 966,20			
н43951 2	—	—	504 349,16	1 279 962,99			
н43951 3	—	—	504 346,87	1 279 963,40			
н43951 4	—	—	504 335,14	1 279 981,37			
н43951 5	—	—	504 330,86	1 279 987,35			
н43951 6	—	—	504 324,16	1 279 997,38			
н43951 7	—	—	504 323,78	1 279 999,11			

1	2	3	4	5	6	7	8
н43951 8	—	—	504 321,28	1 280 003,10	Геодезический метод	0,10	—
н43951 9	—	—	504 314,29	1 279 998,94			
н43952 0	—	—	504 328,78	1 279 976,87			
н43952 1	—	—	504 342,30	1 279 956,18			
н43952 2	—	—	504 341,13	1 279 954,32			
н43952 3	—	—	504 337,45	1 279 947,83			
н43952 4	—	—	504 334,75	1 279 938,19			
н43952 5	—	—	504 330,02	1 279 937,45			
н43952 6	—	—	504 320,86	1 279 942,73			
н43952 7	—	—	504 312,18	1 279 947,71			
н43952 8	—	—	504 303,44	1 279 952,71			
н43952 9	—	—	504 282,70	1 279 961,68			
н43953 0	—	—	504 275,43	1 279 971,95			
н43953 1	—	—	504 277,56	1 279 976,65			
н43953 2	—	—	504 270,72	1 279 986,02			
н43953 3	—	—	504 254,39	1 279 990,79			
н43953 4	—	—	504 244,09	1 279 985,55			

1	2	3	4	5	6	7	8
н43953 5	—	—	504 241,70	1 279 982,60	Геодезический метод	0,10	—
н43953 6	—	—	504 230,80	1 279 975,98			
н43953 7	—	—	504 229,43	1 279 976,38			
н43953 8	—	—	504 210,54	1 279 981,77			
н43953 9	—	—	504 208,24	1 279 972,70			
н43954 0	—	—	504 205,57	1 279 971,74			
н43954 1	—	—	504 207,50	1 279 969,22			
н43954 2	—	—	504 206,48	1 279 965,60			
н43954 3	—	—	504 218,75	1 279 949,80			
н43954 4	—	—	504 229,66	1 279 936,28			
н43954 5	—	—	504 234,11	1 279 930,77			
н43954 6	—	—	504 257,18	1 279 902,18			
н43954 7	—	—	504 261,66	1 279 896,64			
н43954 8	—	—	504 285,99	1 279 868,51			
н43954 9	—	—	504 303,92	1 279 881,83			
н43955 0	—	—	504 313,75	1 279 865,92			
н43955 1	—	—	504 312,25	1 279 854,92			

1	2	3	4	5	6	7	8
н43955 2	—	—	504 311,74	1 279 850,82	Геодезический метод	0,10	—
н43955 3	—	—	504 310,68	1 279 842,50			
н43955 4	—	—	504 297,40	1 279 832,31			
н43955 5	—	—	504 272,63	1 279 813,25			
н43955 6	—	—	504 247,55	1 279 794,04			
н43955 7	—	—	504 212,28	1 279 767,11			
н43955 8	—	—	504 179,71	1 279 742,21			
н43955 9	—	—	504 147,83	1 279 717,71			
н43956 0	—	—	504 117,33	1 279 694,43			
н43956 1	—	—	504 094,52	1 279 676,91			
н43956 2	—	—	504 091,67	1 279 674,75			
н43956 3	—	—	504 088,91	1 279 672,47			
н43956 4	—	—	504 085,73	1 279 669,69			
н43956 5	—	—	504 082,32	1 279 667,12			
н43956 6	—	—	504 059,55	1 279 649,94			
н43956 7	—	—	504 034,65	1 279 630,93			
н43917 3	—	—	504 032,21	1 279 629,16			

1	2	3	4	5	6	7	8
н43956 8	—	—	504 006,23	1 279 609,30	Геодезический метод	0,10	—
н43956 9	—	—	504 000,81	1 279 610,31			
н43957 0	—	—	503 988,75	1 279 626,52			
н43957 1	—	—	504 018,02	1 279 646,63			
н43957 2	—	—	504 045,37	1 279 667,70			
н43957 3	—	—	504 074,27	1 279 689,21			
н43957 4	—	—	504 103,65	1 279 712,00			
н43957 5	—	—	504 104,50	1 279 711,10			
н43957 6	—	—	504 134,77	1 279 734,35			
н43920 3	—	—	504 135,94	1 279 733,14			
н43920 2	—	—	504 167,89	1 279 757,53			
н43920 7	—	—	504 167,98	1 279 757,41			
н43957 9	—	—	504 199,58	1 279 782,55			
н43958 0	—	—	504 200,91	1 279 780,98			
н43958 1	—	—	504 207,86	1 279 786,37			
н43958 2	—	—	504 198,62	1 279 797,39			
н43958 3	—	—	504 175,58	1 279 778,62			

1	2	3	4	5	6	7	8
н43958 4	—	—	504 153,47	1 279 760,60	Геодезический метод	0,10	—
н43958 5	—	—	504 109,04	1 279 724,39			
н43958 6	—	—	504 086,79	1 279 706,27			
н43958 7	—	—	504 064,63	1 279 688,21			
н43958 8	—	—	504 042,05	1 279 671,00			
н43958 9	—	—	504 019,04	1 279 652,99			
н43959 0	—	—	503 995,89	1 279 636,01			
н43959 1	—	—	503 970,03	1 279 617,09			
н43959 2	—	—	504 012,74	1 279 562,11			
н43959 3	—	—	504 030,13	1 279 576,20			
н43959 4	—	—	504 025,86	1 279 581,77			
н43959 5	—	—	504 012,09	1 279 599,29			
н43959 6	—	—	504 011,80	1 279 604,19			
н43959 7	—	—	504 029,55	1 279 617,73			
н43959 8	—	—	504 034,23	1 279 621,28			
н43959 9	—	—	504 036,78	1 279 622,87			
н43960 0	—	—	504 064,43	1 279 643,99			

1	2	3	4	5	6	7	8
н43960 1	—	—	504 092,93	1 279 665,72	Геодезический метод	0,10	—
н43960 2	—	—	504 122,26	1 279 688,28			
н43960 3	—	—	504 152,83	1 279 711,50			
н43960 4	—	—	504 184,48	1 279 735,99			
н43960 5	—	—	504 217,43	1 279 761,17			
н43960 6	—	—	504 252,54	1 279 788,14			
н43960 7	—	—	504 289,70	1 279 816,64			
н43960 8	—	—	504 326,93	1 279 845,39			
н43960 9	—	—	504 326,80	1 279 855,89			
н43961 0	—	—	504 326,26	1 279 861,96			
н43961 1	—	—	504 329,11	1 279 869,45			
н43961 2	—	—	504 338,47	1 279 882,35			
н43961 3	—	—	504 362,56	1 279 896,50			
н43961 4	—	—	504 368,18	1 279 895,18			
н43961 5	—	—	504 385,62	1 279 871,25			
н43961 6	—	—	504 392,08	1 279 875,96			
н43961 7	—	—	504 381,88	1 279 889,92			

1	2	3	4	5	6	7	8
н43961 8	—	—	504 382,11	1 279 895,29	Геодезический метод	0,10	—
н43961 9	—	—	504 384,50	1 279 896,82			
н43962 0	—	—	504 399,16	1 279 905,65			
н43949 8	—	—	504 411,15	1 279 912,46			

**2. Сведения о частях границ уточняемого земельного участка с кадастровым номером** 60:18:0142601:408 :

Обозначение части границ		Горизонтальное проложение (S), м	Описание прохождения части границ	Сведения о согласовании местоположения границ (согласовано/спорное)
от т.	до т.			
1	2	3	4	5
н439498	н439499	20,17	—	согласовано
н439499	н439500	5,23		
н439500	н439501	4,51		
н439501	н439502	8,58		
н439502	н439503	6,01		
н439503	н439504	5,88		
н439504	н439505	10,58		
н439505	н439506	8,04		
н439506	н439507	5,07		
н439507	н439508	7,78		
н439508	н439509	4,13		
н439509	н439510	5,85		
н439510	н439511	5,95		
н439511	н439512	5,96		
н439512	н439513	2,33		
н439513	н439514	21,46		
н439514	н439515	7,35		
н439515	н439516	12,06		
н439516	н439517	1,77		
н439517	н439518	4,71		
н439518	н439519	8,13		
н439519	н439520	26,40		



1	2	3	4	5
И439520	И439521	24,72		
И439521	И439522	2,20		
И439522	И439523	7,46		
И439523	И439524	10,01		
И439524	И439525	4,79		
И439525	И439526	10,57		
И439526	И439527	10,01		
И439527	И439528	10,07		
И439528	И439529	22,60		
И439529	И439530	12,58		
И439530	И439531	5,16		
И439531	И439532	11,60		
И439532	И439533	17,01		
И439533	И439534	11,56		
И439534	И439535	3,80		
И439535	И439536	12,75		
И439536	И439537	1,43		
И439537	И439538	19,64		
И439538	И439539	9,36		
И439539	И439540	2,84		
И439540	И439541	3,17		
И439541	И439542	3,76		
И439542	И439543	20,00		
И439543	И439544	17,37		
И439544	И439545	7,08		
И439545	И439546	36,74		
И439546	И439547	7,12		
И439547	И439548	37,19		
И439548	И439549	22,34		
И439549	И439550	18,70		
И439550	И439551	11,10		
И439551	И439552	4,13		
И439552	И439553	8,39		
И439553	И439554	16,74		

СОГЛАСОВАНО

1	2	3	4	5
И439554	И439555	31,25		
И439555	И439556	31,59		
И439556	И439557	44,38		
И439557	И439558	41,00		
И439558	И439559	40,21		
И439559	И439560	38,37		
И439560	И439561	28,76		
И439561	И439562	3,58		
И439562	И439563	3,58		
И439563	И439564	4,22		
И439564	И439565	4,27		
И439565	И439566	28,52		
И439566	И439567	31,33		
И439567	И439173	3,01		
И439173	И439568	32,70		
И439568	И439569	5,51		
И439569	И439570	20,20		
И439570	И439571	35,51		
И439571	И439572	34,52		
И439572	И439573	36,03		
И439573	И439574	37,18		
И439574	И439575	1,24		
И439575	И439576	38,17		
И439576	И439203	1,68		
И439203	И439202	40,20		
И439202	И439207	0,15		
И439207	И439579	40,38		
И439579	И439580	2,06		
И439580	И439581	8,80		
И439581	И439582	14,38		
И439582	И439583	29,72		
И439583	И439584	28,52		
И439584	И439585	57,32		
И439585	И439586	28,69		
			—	СОГЛАСОВАНО

1	2	3	4	5
И439586	И439587	28,59		
И439587	И439588	28,39		
И439588	И439589	29,22		
И439589	И439590	28,71		
И439590	И439591	32,04		
И439591	И439592	69,62		
И439592	И439593	22,38		
И439593	И439594	7,02		
И439594	И439595	22,28		
И439595	И439596	4,91		
И439596	И439597	22,32		
И439597	И439598	5,87		
И439598	И439599	3,01		
И439599	И439600	34,79		
И439600	И439601	35,84		
И439601	И439602	37,00		
И439602	И439603	38,39		
И439603	И439604	40,02		
И439604	И439605	41,47		
И439605	И439606	44,27		
И439606	И439607	46,83		
И439607	И439608	47,04		
И439608	И439609	10,50		
И439609	И439610	6,09		
И439610	И439611	8,01		
И439611	И439612	15,94		
И439612	И439613	27,94		
И439613	И439614	5,77		
И439614	И439615	29,61		
И439615	И439616	7,99		
И439616	И439617	17,29		
И439617	И439618	5,37		
И439618	И439619	2,84		
И439619	И439620	17,11		

—

СОГЛАСОВАНО

1	2	3	4	5
н439620	н439498	13,79	—	согласовано

**3. Сведения о характеристиках уточняемого земельного участка с кадастровым номером** 60:18:0142601:408 :

№ п/п	Наименование характеристики	Значение характеристики
1	2	3
1.	Адрес земельного участка	—
1.1.	Сведения о местоположении земельного участка (при отсутствии адреса) в структурированном в соответствии с федеральной информационной адресной системой виде	Российская Федерация, Псковская область, Псковский р-н, СП "Писковичская волость" с/с, Паклино д
1.2.	Дополнительные сведения о местоположении земельного участка	—
2.	Площадь земельного участка ± величина погрешности определения (вычисления) площади ( $P \pm \Delta P$ ), м <sup>2</sup>	21 366 ± 51,00
3.	Формула, примененная для вычисления предельной погрешности определения площади земельного участка, с подставленными значениями и итоговые (вычисленные) значения	$3,5 * 0,10 * \sqrt{(21\ 366,00)} = 51$
4.	Площадь земельного участка согласно сведениям Единого государственного реестра недвижимости (Ркад), м <sup>2</sup>	21 474,00
5.	Оценка расхождения Р и Ркад ( $P - P_{кад}$ ), м <sup>2</sup>	108
6.	Предельный минимальный и максимальный размеры земельного участка (Рмин и Рмакс), м <sup>2</sup>	Рмин = Рмин = 600 Рмакс = Рмакс = 4 500
7.	Кадастровый или иной государственный учетный номер (инвентарный) здания, сооружения, объекта незавершенного строительства, расположенного на земельном участке	—
8.	Вид (виды) разрешенного использования	Малоэтажная жилая застройка, в том числе индивидуальное жилищное строительство
8.1.	Дополнительные сведения об использовании земельного участка	—
9.	Сведения о земельных участках (землях общего пользования, территории общего пользования), посредством которых обеспечивается доступ	Земли общего пользования
10.	Иные сведения	—

**4. Пояснения к сведениям об уточняемом земельном участке с кадастровым номером** 60:18:0142601:408 :

1.	—
----	---

**1. Сведения о характерных точках границ уточняемого земельного участка с кадастровым номером** 60:18:0142601:409 :  
 Система координат МСК-60, зона 1 Зона № 1

Обозначение характерных точек границ	Координаты, м				Метод определения координат	Формулы, примененные для расчета средней квадратической погрешности определения координат характерных точек границ (Mt), с подставленными в такие формулы значениями и итоговые (вычисленные) значения Mt, м	Описание закрепления точки
	содержатся в Едином государственном реестре недвижимости		определены в результате выполнения комплексных кадастровых работ				
	X	Y	X	Y			
1	2	3	4	5	6	7	8
н43962 1	—	—	504 205,57	1 279 971,74	Геодезический метод	0,10	—
н43962 2	—	—	504 208,24	1 279 972,70			
н43962 3	—	—	504 210,54	1 279 981,77			
н43962 4	—	—	504 209,37	1 279 982,10			
н43962 5	—	—	504 208,72	1 279 983,08			
н43962 6	—	—	504 194,34	1 280 004,82			
н43962 7	—	—	504 173,46	1 280 036,50			
н43962 8	—	—	504 152,34	1 280 068,10			
н43962 9	—	—	504 140,77	1 280 085,68			
н43963 0	—	—	504 139,19	1 280 093,06			
н43963 1	—	—	504 142,48	1 280 102,99			
н43963 2	—	—	504 157,52	1 280 116,84			

1	2	3	4	5	6	7	8
н43963 3	—	—	504 149,59	1 280 124,88	Геодезический метод	0,10	—
н43963 4	—	—	504 134,67	1 280 111,16			
н43963 5	—	—	504 131,85	1 280 104,64			
н43963 6	—	—	504 118,71	1 280 101,97			
н43963 7	—	—	504 125,40	1 280 092,34			
н43963 8	—	—	504 140,13	1 280 069,97			
н43963 9	—	—	504 158,33	1 280 045,20			
н43964 0	—	—	504 173,26	1 280 022,64			
н43964 1	—	—	504 194,52	1 279 990,56			
н43964 2	—	—	504 190,76	1 279 984,60			
н43964 3	—	—	504 162,97	1 279 987,28			
н43964 4	—	—	504 137,61	1 279 984,84			
н43964 5	—	—	504 134,26	1 279 986,32			
н43964 6	—	—	504 116,30	1 280 006,87			
н43964 7	—	—	504 096,78	1 280 029,04			
н43964 8	—	—	504 078,16	1 280 050,11			
н43964 9	—	—	504 060,38	1 280 070,28			

1	2	3	4	5	6	7	8
н43965 0	—	—	504 054,76	1 280 064,87	Геодезический метод	0,10	—
н43965 1	—	—	504 073,55	1 280 043,69			
н43965 2	—	—	504 095,54	1 280 018,27			
н43965 3	—	—	504 124,89	1 279 986,00			
н43965 4	—	—	504 123,98	1 279 982,66			
н43965 5	—	—	504 098,32	1 279 973,20			
н43965 6	—	—	504 079,08	1 279 959,51			
н43965 7	—	—	504 076,98	1 279 959,62			
н43965 8	—	—	504 070,09	1 279 963,70			
н43965 9	—	—	504 054,32	1 279 981,56			
н43966 0	—	—	504 032,36	1 280 006,55			
н43966 1	—	—	504 013,39	1 280 028,17			
н43966 2	—	—	504 005,99	1 280 023,69			
н43966 3	—	—	504 026,81	1 280 000,94			
н43966 4	—	—	504 038,47	1 279 987,59			
н43966 5	—	—	504 047,83	1 279 976,89			
н43966 6	—	—	504 063,59	1 279 958,92			

1	2	3	4	5	6	7	8
н43966 7	—	—	504 066,43	1 279 953,03	Геодезический метод	0,10	—
н43966 8	—	—	504 068,44	1 279 948,83			
н43966 9	—	—	504 053,60	1 279 927,66			
н43967 0	—	—	504 035,96	1 279 902,25			
н43967 1	—	—	504 032,11	1 279 901,56			
н43967 2	—	—	504 013,39	1 279 921,50			
н43967 3	—	—	503 994,47	1 279 942,08			
н43967 4	—	—	503 976,93	1 279 961,20			
н43967 5	—	—	503 959,70	1 279 979,94			
н43967 6	—	—	503 952,29	1 279 976,19			
н43967 7	—	—	503 969,53	1 279 957,43			
н43967 8	—	—	503 988,80	1 279 936,45			
н43967 9	—	—	504 008,07	1 279 915,48			
н43968 0	—	—	504 026,35	1 279 895,59			
н43968 1	—	—	504 026,24	1 279 891,35			
н43968 2	—	—	504 008,04	1 279 868,87			
н43968 3	—	—	503 990,08	1 279 847,33			



1	2	3	4	5	6	7	8
н43968 4	—	—	503 984,66	1 279 847,54	Геодезический метод	0,10	—
н43968 5	—	—	503 961,69	1 279 872,55			
н43968 6	—	—	503 942,42	1 279 893,52			
н43968 7	—	—	503 923,15	1 279 914,50			
н43968 8	—	—	503 905,96	1 279 933,20			
н43968 9	—	—	503 900,13	1 279 927,79			
н43969 0	—	—	503 916,34	1 279 910,42			
н43969 1	—	—	503 936,58	1 279 888,12			
н43969 2	—	—	503 955,85	1 279 867,15			
н43969 3	—	—	503 980,29	1 279 840,55			
н43969 4	—	—	503 979,66	1 279 837,16			
н43969 5	—	—	503 955,23	1 279 821,12			
н43969 6	—	—	503 944,80	1 279 814,49			
н43969 7	—	—	503 926,08	1 279 808,56			
н43969 8	—	—	503 922,63	1 279 809,89			
н43969 9	—	—	503 909,47	1 279 824,22			
н43970 0	—	—	503 890,20	1 279 845,19			

1	2	3	4	5	6	7	8
н43970 1	—	—	503 870,94	1 279 866,16	Геодезический метод	0,10	—
н43970 2	—	—	503 853,81	1 279 884,80			
н43970 3	—	—	503 847,70	1 279 878,94			
н43970 4	—	—	503 864,86	1 279 860,27			
н43970 5	—	—	503 886,27	1 279 836,99			
н43970 6	—	—	503 913,50	1 279 807,36			
н43970 7	—	—	503 912,18	1 279 804,12			
н43970 8	—	—	503 904,87	1 279 802,01			
н43970 9	—	—	503 883,63	1 279 797,40			
н43971 0	—	—	503 853,71	1 279 791,38			
н43971 1	—	—	503 848,04	1 279 794,09			
н43971 2	—	—	503 839,56	1 279 803,05			
н43971 3	—	—	503 822,68	1 279 821,30			
н43971 4	—	—	503 807,00	1 279 838,28			
н43971 5	—	—	503 807,38	1 279 840,31			
н43971 6	—	—	503 792,33	1 279 839,26			
н43971 7	—	—	503 815,38	1 279 811,95			

1	2	3	4	5	6	7	8
н43971 8	—	—	503 895,75	1 279 713,04	Геодезический метод	0,10	—
н43971 9	—	—	503 901,89	1 279 718,04			
н43972 0	—	—	503 905,14	1 279 720,59			
н43972 1	—	—	503 882,98	1 279 748,97			
н43972 2	—	—	503 864,23	1 279 772,77			
н43972 3	—	—	503 866,45	1 279 778,04			
н43972 4	—	—	503 895,63	1 279 784,22			
н43972 5	—	—	503 925,24	1 279 791,58			
н43972 6	—	—	503 934,40	1 279 794,08			
н43972 7	—	—	503 936,90	1 279 792,78			
н43972 8	—	—	503 945,32	1 279 782,57			
н43972 9	—	—	503 959,30	1 279 764,73			
н43973 0	—	—	503 960,85	1 279 766,10			
н43973 1	—	—	503 962,17	1 279 767,16			
н43983 3	—	—	503 965,37	1 279 770,08			
н43983 2	—	—	503 944,83	1 279 795,71			
н43973 4	—	—	503 945,75	1 279 797,82			

1	2	3	4	5	6	7	8
н43973 5	—	—	503 950,04	1 279 799,34	Геодезический метод	0,10	—
н43973 6	—	—	503 967,84	1 279 810,35			
н43973 7	—	—	503 984,34	1 279 820,55			
н43973 8	—	—	503 988,49	1 279 823,42			
н43973 9	—	—	503 993,46	1 279 828,74			
н43974 0	—	—	504 006,65	1 279 842,88			
н43974 1	—	—	504 014,18	1 279 851,88			
н43974 2	—	—	504 030,93	1 279 875,59			
н43974 3	—	—	504 041,74	1 279 887,73			
н43974 4	—	—	504 048,45	1 279 897,97			
н43974 5	—	—	504 069,13	1 279 929,12			
н43974 6	—	—	504 072,75	1 279 928,95			
н43974 7	—	—	504 090,45	1 279 904,37			
н43974 8	—	—	504 100,06	1 279 891,57			
н43974 9	—	—	504 105,71	1 279 883,70			
н43975 0	—	—	504 111,60	1 279 888,67			
н43975 1	—	—	504 095,56	1 279 910,69			

1	2	3	4	5	6	7	8
н43975 2	—	—	504 093,39	1 279 913,81	Геодезический метод	0,10	—
н43975 3	—	—	504 080,31	1 279 931,83			
н43975 4	—	—	504 078,05	1 279 935,00			
н43975 5	—	—	504 077,04	1 279 938,31			
н43975 6	—	—	504 077,21	1 279 940,07			
н43975 7	—	—	504 080,34	1 279 945,98			
н43975 8	—	—	504 099,78	1 279 961,25			
н43975 9	—	—	504 127,24	1 279 972,03			
н43976 0	—	—	504 134,53	1 279 972,37			
н43976 1	—	—	504 137,39	1 279 971,44			
н43976 2	—	—	504 145,77	1 279 959,50			
н43976 3	—	—	504 166,85	1 279 932,46			
н43937 2	—	—	504 172,85	1 279 937,21			
н43976 5	—	—	504 148,06	1 279 970,22			
н43976 6	—	—	504 150,62	1 279 974,32			
н43976 7	—	—	504 162,22	1 279 975,57			
н43962 1	—	—	504 205,57	1 279 971,74			

## 2. Сведения о частях границ уточняемого земельного участка с кадастровым номером

60:18:0142601:409

:

Обозначение части границ		Горизонтальное проложение (S), м	Описание прохождения части границ	Сведения о согласовании местоположения границ (согласовано/спорное)
от т.	до т.			
1	2	3	4	5
н439621	н439622	2,84	—	согласовано
н439622	н439623	9,36		
н439623	н439624	1,22		
н439624	н439625	1,18		
н439625	н439626	26,07		
н439626	н439627	37,94		
н439627	н439628	38,01		
н439628	н439629	21,05		
н439629	н439630	7,55		
н439630	н439631	10,46		
н439631	н439632	20,45		
н439632	н439633	11,29		
н439633	н439634	20,27		
н439634	н439635	7,10		
н439635	н439636	13,41		
н439636	н439637	11,73		
н439637	н439638	26,78		
н439638	н439639	30,74		
н439639	н439640	27,05		
н439640	н439641	38,49		
н439641	н439642	7,05		
н439642	н439643	27,92		
н439643	н439644	25,48		
н439644	н439645	3,66		
н439645	н439646	27,29		
н439646	н439647	29,54		
н439647	н439648	28,12		
н439648	н439649	26,89		
н439649	н439650	7,80		
н439650	н439651	28,31		
н439651	н439652	33,61		

1	2	3	4	5
И439652	И439653	43,62		
И439653	И439654	3,46		
И439654	И439655	27,35		
И439655	И439656	23,61		
И439656	И439657	2,10		
И439657	И439658	8,01		
И439658	И439659	23,83		
И439659	И439660	33,27		
И439660	И439661	28,76		
И439661	И439662	8,65		
И439662	И439663	30,84		
И439663	И439664	17,73		
И439664	И439665	14,22		
И439665	И439666	23,90		
И439666	И439667	6,54		
И439667	И439668	4,66		
И439668	И439669	25,85		
И439669	И439670	30,93		
И439670	И439671	3,91		
И439671	И439672	27,35		
И439672	И439673	27,96		
И439673	И439674	25,95		
И439674	И439675	25,46		
И439675	И439676	8,30		
И439676	И439677	25,48		
И439677	И439678	28,49		
И439678	И439679	28,48		
И439679	И439680	27,01		
И439680	И439681	4,24		
И439681	И439682	28,92		
И439682	И439683	28,05		
И439683	И439684	5,42		
И439684	И439685	33,96		
И439685	И439686	28,48		

СОГЛАСОВАНО

1	2	3	4	5
И439686	И439687	28,49	—	СОГЛАСОВАНО
И439687	И439688	25,40		
И439688	И439689	7,95		
И439689	И439690	23,76		
И439690	И439691	30,12		
И439691	И439692	28,48		
И439692	И439693	36,12		
И439693	И439694	3,45		
И439694	И439695	29,23		
И439695	И439696	12,36		
И439696	И439697	19,64		
И439697	И439698	3,70		
И439698	И439699	19,46		
И439699	И439700	28,48		
И439700	И439701	28,47		
И439701	И439702	25,32		
И439702	И439703	8,47		
И439703	И439704	25,36		
И439704	И439705	31,63		
И439705	И439706	40,24		
И439706	И439707	3,50		
И439707	И439708	7,61		
И439708	И439709	21,73		
И439709	И439710	30,52		
И439710	И439711	6,28		
И439711	И439712	12,34		
И439712	И439713	24,86		
И439713	И439714	23,11		
И439714	И439715	2,07		
И439715	И439716	15,09		
И439716	И439717	35,74		
И439717	И439718	127,45		
И439718	И439719	7,92		
И439719	И439720	4,13		



1	2	3	4	5
Н439720	Н439721	36,01		
Н439721	Н439722	30,30		
Н439722	Н439723	5,72		
Н439723	Н439724	29,83		
Н439724	Н439725	30,51		
Н439725	Н439726	9,50		
Н439726	Н439727	2,82		
Н439727	Н439728	13,23		
Н439728	Н439729	22,67		
Н439729	Н439730	2,07		
Н439730	Н439731	1,69		
Н439731	Н439833	4,33		
Н439833	Н439832	32,84		
Н439832	Н439734	2,30		
Н439734	Н439735	4,55		
Н439735	Н439736	20,93		
Н439736	Н439737	19,40		
Н439737	Н439738	5,05		
Н439738	Н439739	7,28		
Н439739	Н439740	19,34		
Н439740	Н439741	11,73		
Н439741	Н439742	29,03		
Н439742	Н439743	16,26		
Н439743	Н439744	12,24		
Н439744	Н439745	37,39		
Н439745	Н439746	3,62		
Н439746	Н439747	30,29		
Н439747	Н439748	16,01		
Н439748	Н439749	9,69		
Н439749	Н439750	7,71		
Н439750	Н439751	27,24		
Н439751	Н439752	3,80		
Н439752	Н439753	22,27		
Н439753	Н439754	3,89		

—  
СОГЛАСОВАНО

1	2	3	4	5
н439754	н439755	3,46	—	согласовано
н439755	н439756	1,77		
н439756	н439757	6,69		
н439757	н439758	24,72		
н439758	н439759	29,50		
н439759	н439760	7,30		
н439760	н439761	3,01		
н439761	н439762	14,59		
н439762	н439763	34,29		
н439763	н439372	7,65		
н439372	н439765	41,28		
н439765	н439766	4,83		
н439766	н439767	11,67		
н439767	н439621	43,52		

**3. Сведения о характеристиках уточняемого земельного участка с кадастровым номером** 60:18:0142601:409 :

№ п/п	Наименование характеристики	Значение характеристики
1	2	3
1.	Адрес земельного участка	—
1.1.	Сведения о местоположении земельного участка (при отсутствии адреса) в структурированном в соответствии с федеральной информационной адресной системой виде	Российская Федерация, Псковская область, Псковский р-н, СП "Писковичская волость" с/с, Паклино д
1.2.	Дополнительные сведения о местоположении земельного участка	—
2.	Площадь земельного участка ± величина погрешности определения (вычисления) площади ( $P \pm \Delta P$ ), м <sup>2</sup>	15 030 ± 43,00
3.	Формула, примененная для вычисления предельной погрешности определения площади земельного участка, с подставленными значениями и итоговые (вычисленные) значения	$3,5 * 0,10 * \sqrt{(15\ 030,00)} = 43$
4.	Площадь земельного участка согласно сведениям Единого государственного реестра недвижимости (Ркад), м <sup>2</sup>	13 656,00
5.	Оценка расхождения Р и Ркад ( $P - P_{кад}$ ), м <sup>2</sup>	1 374
6.	Предельный минимальный и максимальный размеры земельного участка (Рмин и Рмакс), м <sup>2</sup>	Рмин = Рмин = 600 Рмакс = Рмакс = 4 500

1	2	3
7.	Кадастровый или иной государственный учетный номер (инвентарный) здания, сооружения, объекта незавершенного строительства, расположенного на земельном участке	—
8.	Вид (виды) разрешенного использования	Малоэтажная жилая застройка, в том числе индивидуальное жилищное строительство
8.1.	Дополнительные сведения об использовании земельного участка	—
9.	Сведения о земельных участках (землях общего пользования, территории общего пользования), посредством которых обеспечивается доступ	Земли общего пользования
10.	Иные сведения	—

**4. Пояснения к сведениям об уточняемом земельном участке с кадастровым номером** 60:18:0142601:409 :

1. —

**1. Сведения о характерных точках границ уточняемого земельного участка с кадастровым номером** 60:18:0142601:410 :

Система координат МСК-60, зона 1 Зона № 1

Обозначение характерных точек границ	Координаты, м				Метод определения координат	Формулы, примененные для расчета средней квадратической погрешности определения координат характерных точек границ (Mt), с подставленными в такие формулы значениями и итоговые (вычисленные) значения Mt, м	Описание закрепления точки
	содержатся в Едином государственном реестре недвижимости		определены в результате выполнения комплексных кадастровых работ				
	X	Y	X	Y			
1	2	3	4	5	6	7	8
н43827 0	—	—	504 673,19	1 280 103,22	Геодезический метод	0,10	—
н43827 1	—	—	504 658,83	1 280 180,08			
н43827 2	—	—	504 626,66	1 280 280,39			
н43827 3	—	—	504 594,97	1 280 373,13			
н43827 4	—	—	504 565,44	1 280 460,79			
н43827 5	—	—	504 536,90	1 280 545,28			

1	2	3	4	5	6	7	8
н43827 6	—	—	504 355,13	1 280 371,94	Геодезический метод	0,10	—
н43827 7	—	—	504 376,74	1 280 344,39			
н43827 8	—	—	504 349,51	1 280 320,76			
н43827 9	—	—	504 321,61	1 280 296,54			
н43828 0	—	—	504 302,10	1 280 321,37			
н43828 1	—	—	504 296,33	1 280 315,87			
н43828 2	—	—	504 315,56	1 280 291,29			
н43828 3	—	—	504 286,50	1 280 266,23			
н43828 4	—	—	504 253,12	1 280 237,47			
н43828 5	—	—	504 236,42	1 280 258,74			
н43828 6	—	—	504 012,07	1 280 044,80			
н43828 7	—	—	503 792,33	1 279 839,26			
н43828 8	—	—	503 807,38	1 279 840,31			
н43828 9	—	—	503 826,77	1 279 859,47			
н43829 0	—	—	503 853,91	1 279 884,85			
н43829 1	—	—	503 877,07	1 279 906,35			
н43829 2	—	—	503 900,23	1 279 927,84			

1	2	3	4	5	6	7	8
н43829 3	—	—	503 906,06	1 279 933,25	Геодезический метод	0,10	—
н43829 4	—	—	503 929,23	1 279 954,75			
н43829 5	—	—	503 952,39	1 279 976,24			
н43829 6	—	—	503 959,80	1 279 980,00			
н43829 7	—	—	503 984,63	1 280 002,90			
н43829 8	—	—	504 006,09	1 280 023,74			
н43829 9	—	—	504 013,50	1 280 028,22			
н43830 0	—	—	504 033,78	1 280 046,65			
н43830 1	—	—	504 054,87	1 280 064,92			
н43830 2	—	—	504 060,49	1 280 070,33			
н43830 3	—	—	504 085,33	1 280 093,40			
н43830 4	—	—	504 084,23	1 280 094,95			
н43830 5	—	—	504 108,99	1 280 116,19			
н43830 6	—	—	504 136,42	1 280 141,45			
н43830 7	—	—	504 149,59	1 280 124,88			
н43830 8	—	—	504 157,52	1 280 116,84			
н43830 9	—	—	504 176,66	1 280 095,02			

1	2	3	4	5	6	7	8
н43831 0	—	—	504 176,75	1 280 086,97	Геодезический метод	0,10	—
н43831 1	—	—	504 174,53	1 280 083,99			
н43831 2	—	—	504 177,05	1 280 077,51			
н43831 3	—	—	504 194,29	1 280 050,94			
н43831 4	—	—	504 215,70	1 280 019,64			
н43831 5	—	—	504 239,59	1 279 983,97			
н43831 6	—	—	504 241,70	1 279 982,60			
н43831 7	—	—	504 244,09	1 279 985,55			
н43831 8	—	—	504 254,39	1 279 990,79			
н43831 9	—	—	504 270,72	1 279 986,02			
н43832 0	—	—	504 277,67	1 279 976,70			
н43832 1	—	—	504 285,19	1 279 978,92			
н43832 2	—	—	504 314,29	1 279 998,94			
н43832 3	—	—	504 321,28	1 280 003,10			
н43832 4	—	—	504 347,84	1 280 022,13			
н43832 5	—	—	504 381,90	1 280 047,56			
н43832 6	—	—	504 405,01	1 280 065,01			

1	2	3	4	5	6	7	8
н43832 7	—	—	504 426,59	1 280 080,33	Геодезический метод	0,10	—
н43832 8	—	—	504 427,88	1 280 081,67			
н43832 9	—	—	504 448,69	1 280 050,87			
н43833 0	—	—	504 457,56	1 280 061,90			
н43833 1	—	—	504 454,98	1 280 060,43			
н43880 0	—	—	504 452,92	1 280 060,78			
н43879 9	—	—	504 435,12	1 280 087,22			
н43833 4	—	—	504 437,61	1 280 088,88			
н43833 5	—	—	504 439,13	1 280 090,07			
н43833 6	—	—	504 461,78	1 280 105,70			
н43833 7	—	—	504 487,00	1 280 123,44			
н43833 8	—	—	504 510,53	1 280 140,03			
н43833 9	—	—	504 534,20	1 280 158,61			
н43834 0	—	—	504 527,18	1 280 167,65			
н43834 1	—	—	504 560,20	1 280 190,06			
н43834 2	—	—	504 565,91	1 280 186,33			
н43834 3	—	—	504 567,15	1 280 175,03			

1	2	3	4	5	6	7	8
н43834 4	—	—	504 575,54	1 280 128,49	Геодезический метод	0,10	—
н43834 5	—	—	504 578,27	1 280 111,53			
н43834 6	—	—	504 585,46	1 280 069,68			
н43834 7	—	—	504 588,87	1 280 058,94			
н43834 8	—	—	504 627,47	1 280 066,90			
н43834 9	—	—	504 627,78	1 280 065,39			
н43835 0	—	—	504 634,79	1 280 071,14			
н43835 1	—	—	504 631,21	1 280 087,99			
н43835 2	—	—	504 664,86	1 280 096,59			
н43835 3	—	—	504 664,94	1 280 096,32			
н43827 0	—	—	504 673,19	1 280 103,22			

**2. Сведения о частях границ уточняемого земельного участка с кадастровым номером** 60:18:0142601:410 :

Обозначение части границ		Горизонтальное проложение (S), м	Описание прохождения части границ	Сведения о согласовании местоположения границ (согласовано/спорное)
от т.	до т.			
1	2	3	4	5
н438270	н438271	78,19	—	согласовано
н438271	н438272	105,34		
н438272	н438273	98,00		
н438273	н438274	92,50		
н438274	н438275	89,18		
н438275	н438276	251,17		
н438276	н438277	35,01		
н438277	н438278	36,05		
н438278	н438279	36,95		



1	2	3	4	5
Н438279	Н438280	31,58		
Н438280	Н438281	7,97		
Н438281	Н438282	31,21		
Н438282	Н438283	38,37		
Н438283	Н438284	44,06		
Н438284	Н438285	27,04		
Н438285	Н438286	310,01		
Н438286	Н438287	300,89		
Н438287	Н438288	15,09		
Н438288	Н438289	27,26		
Н438289	Н438290	37,16		
Н438290	Н438291	31,60		
Н438291	Н438292	31,59		
Н438292	Н438293	7,95		
Н438293	Н438294	31,61		
Н438294	Н438295	31,59		
Н438295	Н438296	8,31		
Н438296	Н438297	33,78		
Н438297	Н438298	29,91		
Н438298	Н438299	8,66		
Н438299	Н438300	27,40		
Н438300	Н438301	27,90		
Н438301	Н438302	7,80		
Н438302	Н438303	33,90		
Н438303	Н438304	1,90		
Н438304	Н438305	32,62		
Н438305	Н438306	37,29		
Н438306	Н438307	21,17		
Н438307	Н438308	11,29		
Н438308	Н438309	29,03		
Н438309	Н438310	8,05		
Н438310	Н438311	3,72		
Н438311	Н438312	6,95		
Н438312	Н438313	31,67		

—

СОГЛАСОВАНО

1	2	3	4	5
Н438313	Н438314	37,92	—	СОГЛАСОВАНО
Н438314	Н438315	42,93		
Н438315	Н438316	2,52		
Н438316	Н438317	3,80		
Н438317	Н438318	11,56		
Н438318	Н438319	17,01		
Н438319	Н438320	11,63		
Н438320	Н438321	7,84		
Н438321	Н438322	35,32		
Н438322	Н438323	8,13		
Н438323	Н438324	32,67		
Н438324	Н438325	42,51		
Н438325	Н438326	28,96		
Н438326	Н438327	26,47		
Н438327	Н438328	1,86		
Н438328	Н438329	37,17		
Н438329	Н438330	14,15		
Н438330	Н438331	2,97		
Н438331	Н438800	2,09		
Н438800	Н438799	31,87		
Н438799	Н438334	2,99		
Н438334	Н438335	1,93		
Н438335	Н438336	27,52		
Н438336	Н438337	30,83		
Н438337	Н438338	28,79		
Н438338	Н438339	30,09		
Н438339	Н438340	11,45		
Н438340	Н438341	39,91		
Н438341	Н438342	6,82		
Н438342	Н438343	11,37		
Н438343	Н438344	47,29		
Н438344	Н438345	17,18		
Н438345	Н438346	42,46		
Н438346	Н438347	11,27		

1	2	3	4	5
н438347	н438348	39,41	—	согласовано
н438348	н438349	1,54		
н438349	н438350	9,07		
н438350	н438351	17,23		
н438351	н438352	34,73		
н438352	н438353	0,28		
н438353	н438270	10,76		

**3. Сведения о характеристиках уточняемого земельного участка с кадастровым номером** 60:18:0142601:410 :

№ п/п	Наименование характеристики	Значение характеристики
1	2	3
1.	Адрес земельного участка	—
1.1.	Сведения о местоположении земельного участка (при отсутствии адреса) в структурированном в соответствии с федеральной информационной адресной системой виде	Российская Федерация, Псковская область, Псковский р-н, СП "Писковичская волость" с/с, Паклино д
1.2.	Дополнительные сведения о местоположении земельного участка	—
2.	Площадь земельного участка ± величина погрешности определения (вычисления) площади ( $P \pm \Delta P$ ), м <sup>2</sup>	151 226 ± 136,00
3.	Формула, примененная для вычисления предельной погрешности определения площади земельного участка, с подставленными значениями и итоговые (вычисленные) значения	$3,5 * 0,10 * \sqrt{(151\ 226,00)} = 136$
4.	Площадь земельного участка согласно сведениям Единого государственного реестра недвижимости (Ркад), м <sup>2</sup>	141 085,00
5.	Оценка расхождения Р и Ркад ( $P - P_{кад}$ ), м <sup>2</sup>	10 141
6.	Предельный минимальный и максимальный размеры земельного участка (Рмин и Рмакс), м <sup>2</sup>	Рмин = Рмин = 600 Рмакс = Рмакс = 4 500
7.	Кадастровый или иной государственный учетный номер (инвентарный) здания, сооружения, объекта незавершенного строительства, расположенного на земельном участке	—
8.	Вид (виды) разрешенного использования	Малоэтажная жилая застройка, в том числе индивидуальное жилищное строительство
8.1.	Дополнительные сведения об использовании земельного участка	—
9.	Сведения о земельных участках (землях общего пользования, территории общего пользования), посредством которых обеспечивается доступ	Земли общего пользования

1	2	3
10.	Иные сведения	—

**4. Пояснения к сведениям об уточняемом земельном участке с кадастровым номером** 60:18:0142601:410 :

1.	—
----	---

**1. Сведения о характерных точках границ уточняемого земельного участка с кадастровым номером** 60:18:0142601:411 :

Система координат МСК-60, зона 1 Зона № 1

Обозначение характерных точек границ	Координаты, м				Метод определения координат	Формулы, примененные для расчета средней квадратической погрешности определения координат характерных точек границ (Mt), с подставленными в такие формулы значениями и итоговые (вычисленные) значения Mt, м	Описание закрепления точки
	содержатся в Едином государственном реестре недвижимости		определены в результате выполнения комплексных кадастровых работ				
	X	Y	X	Y			
1	2	3	4	5	6	7	8
н43839 8	—	—	504 571,02	1 280 019,65	Геодезический метод	0,10	—
н43839 9	—	—	504 563,36	1 280 060,88			
н43840 0	—	—	504 537,84	1 280 052,19			
н43840 1	—	—	504 546,09	1 280 014,77			
н43839 8	—	—	504 571,02	1 280 019,65			

**2. Сведения о частях границ уточняемого земельного участка с кадастровым номером** 60:18:0142601:411 :

Обозначение части границ		Горизонтальное проложение (S), м	Описание прохождения части границ	Сведения о согласовании местоположения границ (согласовано/спорное)
от т.	до т.			
1	2	3	4	5
н438398	н438399	41,94	—	согласовано
н438399	н438400	26,96		
н438400	н438401	38,32		
н438401	н438398	25,40		

3. Сведения о характеристиках уточняемого земельного участка с кадастровым номером		60:18:0142601:411
№ п/п	Наименование характеристики	Значение характеристики
1	2	3
1.	Адрес земельного участка	Псковская область, р-н Псковский, СП "Писковичская волость", д. Паклино
1.1.	Сведения о местоположении земельного участка (при отсутствии адреса) в структурированном в соответствии с федеральной информационной адресной системой виде	—
1.2.	Дополнительные сведения о местоположении земельного участка	—
2.	Площадь земельного участка ± величина погрешности определения (вычисления) площади ( $P \pm \Delta P$ ), м <sup>2</sup>	1 046 ± 11,00
3.	Формула, примененная для вычисления предельной погрешности определения площади земельного участка, с подставленными значениями и итоговые (вычисленные) значения	$3,5*0,10*\sqrt{(1\ 046,00)} = 11$
4.	Площадь земельного участка согласно сведениям Единого государственного реестра недвижимости ( $R_{кад}$ ), м <sup>2</sup>	1 001,00
5.	Оценка расхождения $P$ и $R_{кад}$ ( $P - R_{кад}$ ), м <sup>2</sup>	45
6.	Предельный минимальный и максимальный размеры земельного участка ( $R_{мин}$ и $R_{макс}$ ), м <sup>2</sup>	$R_{мин} = R_{мин} = 600$ $R_{макс} = R_{макс} = 4\ 500$
7.	Кадастровый или иной государственный учетный номер (инвентарный) здания, сооружения, объекта незавершенного строительства, расположенного на земельном участке	—
8.	Вид (виды) разрешенного использования	Малоэтажная жилая застройка, в том числе индивидуальное жилищное строительство
8.1.	Дополнительные сведения об использовании земельного участка	—
9.	Сведения о земельных участках (землях общего пользования, территории общего пользования), посредством которых обеспечивается доступ	Земли общего пользования
10.	Иные сведения	—
4. Пояснения к сведениям об уточняемом земельном участке с кадастровым номером		60:18:0142601:411
1.	—	—

**1. Сведения о характерных точках границ уточняемого земельного участка с кадастровым номером** 60:18:0142601:412 :  
 Система координат МСК-60, зона 1 Зона № 1

Обозначение характерных точек границ	Координаты, м				Метод определения координат	Формулы, примененные для расчета средней квадратической погрешности определения координат характерных точек границ (Mt), с подставленными в такие формулы значениями и итоговые (вычисленные) значения Mt, м	Описание закрепления точки
	содержатся в Едином государственном реестре недвижимости		определены в результате выполнения комплексных кадастровых работ				
	X	Y	X	Y			
1	2	3	4	5	6	7	8
н438389	—	—	504 546,09	1 280 014,77	Геодезический метод	0,10	—
н438390	—	—	504 537,84	1 280 052,19			
н438391	—	—	504 508,60	1 280 041,30			
н438392	—	—	504 519,34	1 280 011,25			
н438389	—	—	504 546,09	1 280 014,77			

**2. Сведения о частях границ уточняемого земельного участка с кадастровым номером** 60:18:0142601:412 :

Обозначение части границ		Горизонтальное проложение (S), м	Описание прохождения части границ	Сведения о согласовании местоположения границ (согласовано/спорное)
от т.	до т.			
1	2	3	4	5
н438389	н438390	38,32	—	согласовано
н438390	н438391	31,20		
н438391	н438392	31,91		
н438392	н438389	26,98		

**3. Сведения о характеристиках уточняемого земельного участка с кадастровым номером** 60:18:0142601:412 :

№ п/п	Наименование характеристики	Значение характеристики
1	2	3

1	2	3
1.	Адрес земельного участка	Псковская область, р-н Псковский, СП "Писковичская волость", д. Паклино
1.1.	Сведения о местоположении земельного участка (при отсутствии адреса) в структурированном в соответствии с федеральной информационной адресной системой виде	—
1.2.	Дополнительные сведения о местоположении земельного участка	—
2.	Площадь земельного участка ± величина погрешности определения (вычисления) площади ( $P \pm \Delta P$ ), м <sup>2</sup>	1 013 ± 11,00
3.	Формула, примененная для вычисления предельной погрешности определения площади земельного участка, с подставленными значениями и итоговые (вычисленные) значения	$3,5*0,10*\sqrt{(1\ 013,00)} = 11$
4.	Площадь земельного участка согласно сведениям Единого государственного реестра недвижимости (Ркад), м <sup>2</sup>	1 000,00
5.	Оценка расхождения Р и Ркад ( $P - P_{кад}$ ), м <sup>2</sup>	13
6.	Предельный минимальный и максимальный размеры земельного участка (Рмин и Рмакс), м <sup>2</sup>	Рмин = Рмин = 600 Рмакс = Рмакс = 4 500
7.	Кадастровый или иной государственный учетный номер (инвентарный) здания, сооружения, объекта незавершенного строительства, расположенного на земельном участке	—
8.	Вид (виды) разрешенного использования	Малозэтажная жилая застройка, в том числе индивидуальное жилищное строительство
8.1.	Дополнительные сведения об использовании земельного участка	—
9.	Сведения о земельных участках (землях общего пользования, территории общего пользования), посредством которых обеспечивается доступ	Земли общего пользования
10.	Иные сведения	—
<b>4. Пояснения к сведениям об уточняемом земельном участке с кадастровым номером</b>		<b>60:18:0142601:412</b> :
1.	—	—

**1. Сведения о характерных точках границ уточняемого земельного участка с кадастровым номером** 60:18:0142601:413 :  
 Система координат МСК-60, зона 1 Зона № 1

Обозначение характерных точек границ	Координаты, м				Метод определения координат	Формулы, примененные для расчета средней квадратической погрешности определения координат характерных точек границ (Mt), с подставленными в такие формулы значениями и итоговые (вычисленные) значения Mt, м	Описание закрепления точки
	содержатся в Едином государственном реестре недвижимости		определены в результате выполнения комплексных кадастровых работ				
	X	Y	X	Y			
1	2	3	4	5	6	7	8
н43838 4	—	—	504 519,34	1 280 011,25	Геодезический метод	0,10	—
н43838 5	—	—	504 508,60	1 280 041,30			
н43838 6	—	—	504 472,82	1 280 027,51			
н43838 7	—	—	504 486,60	1 280 005,92			
н43838 8	—	—	504 490,48	1 280 005,01			
н43838 4	—	—	504 519,34	1 280 011,25			

**2. Сведения о частях границ уточняемого земельного участка с кадастровым номером** 60:18:0142601:413 :

Обозначение части границ		Горизонтальное проложение (S), м	Описание прохождения части границ	Сведения о согласовании местоположения границ (согласовано/спорное)
от т.	до т.			
1	2	3	4	5
н438384	н438385	31,91	—	согласовано
н438385	н438386	38,35		
н438386	н438387	25,61		
н438387	н438388	3,99		
н438388	н438384	29,53		

**3. Сведения о характеристиках уточняемого земельного участка с кадастровым номером** 60:18:0142601:413 :

№ п/п	Наименование характеристики	Значение характеристики
1	2	3
1		



1	2	3
1.	Адрес земельного участка	Псковская область, р-н Псковский, СП "Писковичская волость", д. Паклино
1.1.	Сведения о местоположении земельного участка (при отсутствии адреса) в структурированном в соответствии с федеральной информационной адресной системой виде	—
1.2.	Дополнительные сведения о местоположении земельного участка	—
2.	Площадь земельного участка ± величина погрешности определения (вычисления) площади ( $P \pm \Delta P$ ), м <sup>2</sup>	1 027 ± 11,00
3.	Формула, примененная для вычисления предельной погрешности определения площади земельного участка, с подставленными значениями и итоговые (вычисленные) значения	$3,5*0,10*\sqrt{(1\ 027,00)} = 11$
4.	Площадь земельного участка согласно сведениям Единого государственного реестра недвижимости (Ркад), м <sup>2</sup>	998,00
5.	Оценка расхождения Р и Ркад ( $P - P_{кад}$ ), м <sup>2</sup>	29
6.	Предельный минимальный и максимальный размеры земельного участка (Рмин и Рмакс), м <sup>2</sup>	Рмин = Рмин = 600 Рмакс = Рмакс = 4 500
7.	Кадастровый или иной государственный учетный номер (инвентарный) здания, сооружения, объекта незавершенного строительства, расположенного на земельном участке	—
8.	Вид (виды) разрешенного использования	Малоэтажная жилая застройка, в том числе индивидуальное жилищное строительство
8.1.	Дополнительные сведения об использовании земельного участка	—
9.	Сведения о земельных участках (землях общего пользования, территории общего пользования), посредством которых обеспечивается доступ	Земли общего пользования
10.	Иные сведения	—
<b>4. Пояснения к сведениям об уточняемом земельном участке с кадастровым номером</b>		<b>60:18:0142601:413</b> :
1.	—	—

**1. Сведения о характерных точках границ уточняемого земельного участка с кадастровым номером** 60:18:0142601:414 :  
 Система координат МСК-60, зона 1 Зона № 1

Обозначение характерных точек границ	Координаты, м				Метод определения координат	Формулы, примененные для расчета средней квадратической погрешности определения координат характерных точек границ (Mt), с подставленными в такие формулы значениями и итоговые (вычисленные) значения Mt, м	Описание закрепления точки
	содержатся в Едином государственном реестре недвижимости		определены в результате выполнения комплексных кадастровых работ				
	X	Y	X	Y			
1	2	3	4	5	6	7	8
н438378	—	—	504 508,60	1 280 041,30	Геодезический метод	0,10	—
н438379	—	—	504 492,31	1 280 071,32			
н438380	—	—	504 460,02	1 280 052,97			
н438381	—	—	504 459,46	1 280 050,38			
н438382	—	—	504 459,14	1 280 048,64			
н438383	—	—	504 472,82	1 280 027,51			
н438378	—	—	504 508,60	1 280 041,30			

**2. Сведения о частях границ уточняемого земельного участка с кадастровым номером** 60:18:0142601:414 :

Обозначение части границ		Горизонтальное проложение (S), м	Описание прохождения части границ	Сведения о согласовании местоположения границ (согласовано/спорное)
от т.	до т.			
1	2	3	4	5
н438378	н438379	34,16	—	согласовано
н438379	н438380	37,14		
н438380	н438381	2,65		
н438381	н438382	1,77		
н438382	н438383	25,17		
н438383	н438378	38,35		

3. Сведения о характеристиках уточняемого земельного участка с кадастровым номером		60:18:0142601:414
№ п/п	Наименование характеристики	Значение характеристики
1	2	3
1.	Адрес земельного участка	—
1.1.	Сведения о местоположении земельного участка (при отсутствии адреса) в структурированном в соответствии с федеральной информационной адресной системой виде	Российская Федерация, Псковская область, Псковский р-н, СП "Писковичская волость" с/с, Паклино д
1.2.	Дополнительные сведения о местоположении земельного участка	—
2.	Площадь земельного участка ± величина погрешности определения (вычисления) площади ( $P \pm \Delta P$ ), м <sup>2</sup>	1 217 ± 12,00
3.	Формула, примененная для вычисления предельной погрешности определения площади земельного участка, с подставленными значениями и итоговые (вычисленные) значения	$3,5 * 0,10 * \sqrt{(1\ 217,00)} = 12$
4.	Площадь земельного участка согласно сведениям Единого государственного реестра недвижимости (Ркад), м <sup>2</sup>	1 213,00
5.	Оценка расхождения Р и Ркад ( $P - P_{кад}$ ), м <sup>2</sup>	4
6.	Предельный минимальный и максимальный размеры земельного участка (Рмин и Рмакс), м <sup>2</sup>	Рмин = Рмин = 600 Рмакс = Рмакс = 4 500
7.	Кадастровый или иной государственный учетный номер (инвентарный) здания, сооружения, объекта незавершенного строительства, расположенного на земельном участке	—
8.	Вид (виды) разрешенного использования	Малоэтажная жилая застройка, в том числе индивидуальное жилищное строительство
8.1.	Дополнительные сведения об использовании земельного участка	—
9.	Сведения о земельных участках (землях общего пользования, территории общего пользования), посредством которых обеспечивается доступ	Земли общего пользования
10.	Иные сведения	—
4. Пояснения к сведениям об уточняемом земельном участке с кадастровым номером		60:18:0142601:414
1.	—	—

**1. Сведения о характерных точках границ уточняемого земельного участка с кадастровым номером** 60:18:0142601:415 :  
 Система координат МСК-60, зона 1 Зона № 1

Обозначение характерных точек границ	Координаты, м				Метод определения координат	Формулы, примененные для расчета средней квадратической погрешности определения координат характерных точек границ (Mt), с подставленными в такие формулы значениями и итоговые (вычисленные) значения Mt, м	Описание закрепления точки
	содержатся в Едином государственном реестре недвижимости		определены в результате выполнения комплексных кадастровых работ				
	X	Y	X	Y			
1	2	3	4	5	6	7	8
н43837 4	—	—	504 537,84	1 280 052,19	Геодезический метод	0,10	—
н43837 5	—	—	504 519,67	1 280 086,17			
н43837 6	—	—	504 492,31	1 280 071,32			
н43837 7	—	—	504 508,60	1 280 041,30			
н43837 4	—	—	504 537,84	1 280 052,19			

**2. Сведения о частях границ уточняемого земельного участка с кадастровым номером** 60:18:0142601:415 :

Обозначение части границ		Горизонтальное проложение (S), м	Описание прохождения части границ	Сведения о согласовании местоположения границ (согласовано/спорное)
от т.	до т.			
1	2	3	4	5
н438374	н438375	38,53	—	согласовано
н438375	н438376	31,13		
н438376	н438377	34,16		
н438377	н438374	31,20		

**3. Сведения о характеристиках уточняемого земельного участка с кадастровым номером** 60:18:0142601:415 :

№ п/п	Наименование характеристики	Значение характеристики
1	2	3
1	2	3

1	2	3
1.	Адрес земельного участка	Псковская область, р-н Псковский, СП "Писковичская волость", д. Паклино, ул. Радужная, уч. 13
1.1.	Сведения о местоположении земельного участка (при отсутствии адреса) в структурированном в соответствии с федеральной информационной адресной системой виде	—
1.2.	Дополнительные сведения о местоположении земельного участка	—
2.	Площадь земельного участка ± величина погрешности определения (вычисления) площади ( $P \pm \Delta P$ ), м <sup>2</sup>	1 127 ± 12,00
3.	Формула, примененная для вычисления предельной погрешности определения площади земельного участка, с подставленными значениями и итоговые (вычисленные) значения	$3,5 * 0,10 * \sqrt{(1\ 127,00)} = 12$
4.	Площадь земельного участка согласно сведениям Единого государственного реестра недвижимости (Ркад), м <sup>2</sup>	1 123,00
5.	Оценка расхождения Р и Ркад ( $P - P_{кад}$ ), м <sup>2</sup>	4
6.	Предельный минимальный и максимальный размеры земельного участка (Рмин и Рмакс), м <sup>2</sup>	Рмин = Рмин = 600 Рмакс = Рмакс = 4 500
7.	Кадастровый или иной государственный учетный номер (инвентарный) здания, сооружения, объекта незавершенного строительства, расположенного на земельном участке	60:18:0142601:630
8.	Вид (виды) разрешенного использования	Малоэтажная жилая застройка, в том числе индивидуальное жилищное строительство
8.1.	Дополнительные сведения об использовании земельного участка	—
9.	Сведения о земельных участках (землях общего пользования, территории общего пользования), посредством которых обеспечивается доступ	Земли общего пользования
10.	Иные сведения	—
<b>4. Пояснения к сведениям об уточняемом земельном участке с кадастровым номером</b>		<b>60:18:0142601:415</b> :
1.	—	—

**1. Сведения о характерных точках границ уточняемого земельного участка с кадастровым номером** 60:18:0142601:416 :  
 Система координат МСК-60, зона 1 Зона № 1

Обозначение характерных точек границ	Координаты, м				Метод определения координат	Формулы, примененные для расчета средней квадратической погрешности определения координат характерных точек границ (Mt), с подставленными в такие формулы значениями и итоговые (вычисленные) значения Mt, м	Описание закрепления точки
	содержатся в Едином государственном реестре недвижимости		определены в результате выполнения комплексных кадастровых работ				
	X	Y	X	Y			
1	2	3	4	5	6	7	8
н43839 3	—	—	504 567,65	1 280 062,56	Геодезический метод	0,10	—
н43839 4	—	—	504 546,24	1 280 100,55			
н43839 5	—	—	504 519,67	1 280 086,17			
н43839 6	—	—	504 537,84	1 280 052,19			
н43839 7	—	—	504 563,36	1 280 060,88			
н43839 3	—	—	504 567,65	1 280 062,56			

**2. Сведения о частях границ уточняемого земельного участка с кадастровым номером** 60:18:0142601:416 :

Обозначение части границ		Горизонтальное проложение (S), м	Описание прохождения части границ	Сведения о согласовании местоположения границ (согласовано/спорное)
от т.	до т.			
1	2	3	4	5
н438393	н438394	43,61	—	согласовано
н438394	н438395	30,21		
н438395	н438396	38,53		
н438396	н438397	26,96		
н438397	н438393	4,61		

**3. Сведения о характеристиках уточняемого земельного участка с кадастровым номером** 60:18:0142601:416 :

№ п/п	Наименование характеристики	Значение характеристики
1	2	3
1		

1	2	3
1.	Адрес земельного участка	—
1.1.	Сведения о местоположении земельного участка (при отсутствии адреса) в структурированном в соответствии с федеральной информационной адресной системой виде	Российская Федерация, Псковская область, Псковский р-н, СП "Писковичская волость" с/с, Паклино д, Радужная ул, з/у 15
1.2.	Дополнительные сведения о местоположении земельного участка	—
2.	Площадь земельного участка ± величина погрешности определения (вычисления) площади ( $P \pm \Delta P$ ), м <sup>2</sup>	1 262 ± 12,00
3.	Формула, примененная для вычисления предельной погрешности определения площади земельного участка, с подставленными значениями и итоговые (вычисленные) значения	$3,5*0,10*\sqrt{(1\ 262,00)} = 12$
4.	Площадь земельного участка согласно сведениям Единого государственного реестра недвижимости (Ркад), м <sup>2</sup>	1 222,00
5.	Оценка расхождения Р и Ркад ( $P - P_{кад}$ ), м <sup>2</sup>	40
6.	Предельный минимальный и максимальный размеры земельного участка (Рмин и Рмакс), м <sup>2</sup>	Рмин = Рмин = 600 Рмакс = Рмакс = 4 500
7.	Кадастровый или иной государственный учетный номер (инвентарный) здания, сооружения, объекта незавершенного строительства, расположенного на земельном участке	60:18:0142601:516
8.	Вид (виды) разрешенного использования	Малозэтажная жилая застройка, в том числе индивидуальное жилищное строительство
8.1.	Дополнительные сведения об использовании земельного участка	—
9.	Сведения о земельных участках (землях общего пользования, территории общего пользования), посредством которых обеспечивается доступ	Земли общего пользования
10.	Иные сведения	—
<b>4. Пояснения к сведениям об уточняемом земельном участке с кадастровым номером</b>		<b>60:18:0142601:416 :</b>
1.	—	—

**1. Сведения о характерных точках границ уточняемого земельного участка с кадастровым номером** 60:18:0142601:417 :  
 Система координат МСК-60, зона 1 Зона № 1

Обозначение характерных точек границ	Координаты, м				Метод определения координат	Формулы, примененные для расчета средней квадратической погрешности определения координат характерных точек границ (Mt), с подставленными в такие формулы значениями и итоговые (вычисленные) значения Mt, м	Описание закрепления точки
	содержатся в Едином государственном реестре недвижимости		определены в результате выполнения комплексных кадастровых работ				
	X	Y	X	Y			
1	2	3	4	5	6	7	8
н43840 2	—	—	504 585,46	1 280 069,68	Геодезический метод	0,10	—
н43840 3	—	—	504 578,27	1 280 111,53			
н43840 4	—	—	504 571,58	1 280 114,22			
н43840 5	—	—	504 546,24	1 280 100,55			
н43840 6	—	—	504 567,65	1 280 062,56			
н43840 2	—	—	504 585,46	1 280 069,68			

**2. Сведения о частях границ уточняемого земельного участка с кадастровым номером** 60:18:0142601:417 :

Обозначение части границ		Горизонтальное проложение (S), м	Описание прохождения части границ	Сведения о согласовании местоположения границ (согласовано/спорное)
от т.	до т.			
1	2	3	4	5
н438402	н438403	42,46	—	согласовано
н438403	н438404	7,21		
н438404	н438405	28,79		
н438405	н438406	43,61		
н438406	н438402	19,18		

**3. Сведения о характеристиках уточняемого земельного участка с кадастровым номером** 60:18:0142601:417 :

№ п/п	Наименование характеристики	Значение характеристики
1	2	3
1		



1	2	3
1.	Адрес земельного участка	Псковская область, р-н Псковский, СП "Писковичская волость", д. Паклино, ул. Радужная, уч. 17
1.1.	Сведения о местоположении земельного участка (при отсутствии адреса) в структурированном в соответствии с федеральной информационной адресной системой виде	—
1.2.	Дополнительные сведения о местоположении земельного участка	—
2.	Площадь земельного участка ± величина погрешности определения (вычисления) площади ( $P \pm \Delta P$ ), м <sup>2</sup>	1 204 ± 12,00
3.	Формула, примененная для вычисления предельной погрешности определения площади земельного участка, с подставленными значениями и итоговые (вычисленные) значения	$3,5 * 0,10 * \sqrt{1\ 204,00} = 12$
4.	Площадь земельного участка согласно сведениям Единого государственного реестра недвижимости (Ркад), м <sup>2</sup>	1 210,00
5.	Оценка расхождения Р и Ркад ( $P - P_{кад}$ ), м <sup>2</sup>	6
6.	Предельный минимальный и максимальный размеры земельного участка (Рмин и Рмакс), м <sup>2</sup>	Рмин = Рмин = 600 Рмакс = Рмакс = 4 500
7.	Кадастровый или иной государственный учетный номер (инвентарный) здания, сооружения, объекта незавершенного строительства, расположенного на земельном участке	60:18:0142601:609
8.	Вид (виды) разрешенного использования	Малоэтажная жилая застройка, в том числе индивидуальное жилищное строительство
8.1.	Дополнительные сведения об использовании земельного участка	—
9.	Сведения о земельных участках (землях общего пользования, территории общего пользования), посредством которых обеспечивается доступ	Земли общего пользования
10.	Иные сведения	—
<b>4. Пояснения к сведениям об уточняемом земельном участке с кадастровым номером</b>		<b>60:18:0142601:417</b> :
1.	—	—

**1. Сведения о характерных точках границ уточняемого земельного участка с кадастровым номером** 60:18:0142601:418 :  
 Система координат МСК-60, зона 1 Зона № 1

Обозначение характерных точек границ	Координаты, м				Метод определения координат	Формулы, примененные для расчета средней квадратической погрешности определения координат характерных точек границ (Mt), с подставленными в такие формулы значениями и итоговые (вычисленные) значения Mt, м	Описание закрепления точки
	содержатся в Едином государственном реестре недвижимости		определены в результате выполнения комплексных кадастровых работ				
	X	Y	X	Y			
1	2	3	4	5	6	7	8
н438118	—	—	504 572,51	1 280 123,16	Геодезический метод	0,10	—
н438119	—	—	504 575,54	1 280 128,49			
н438120	—	—	504 567,15	1 280 175,03			
н438121	—	—	504 534,10	1 280 158,58			
н438122	—	—	504 558,09	1 280 115,66			
н438118	—	—	504 572,51	1 280 123,16			

**2. Сведения о частях границ уточняемого земельного участка с кадастровым номером** 60:18:0142601:418 :

Обозначение части границ		Горизонтальное проложение (S), м	Описание прохождения части границ	Сведения о согласовании местоположения границ (согласовано/спорное)
от т.	до т.			
1	2	3	4	5
н438118	н438119	6,13	—	согласовано
н438119	н438120	47,29		
н438120	н438121	36,92		
н438121	н438122	49,17		
н438122	н438118	16,25		

**3. Сведения о характеристиках уточняемого земельного участка с кадастровым номером** 60:18:0142601:418 :

№ п/п	Наименование характеристики	Значение характеристики
1	2	3
1		

1	2	3
1.	Адрес земельного участка	Псковская область, р-н Псковский, СП "Писковичская волость", д. Паклино, ул.Радужная, д. 30
1.1.	Сведения о местоположении земельного участка (при отсутствии адреса) в структурированном в соответствии с федеральной информационной адресной системой виде	—
1.2.	Дополнительные сведения о местоположении земельного участка	—
2.	Площадь земельного участка $\pm$ величина погрешности определения (вычисления) площади ( $P \pm \Delta P$ ), м <sup>2</sup>	1 394 $\pm$ 13,00
3.	Формула, примененная для вычисления предельной погрешности определения площади земельного участка, с подставленными значениями и итоговые (вычисленные) значения	$3,5*0,10*\sqrt{(1\ 394,00)} = 13$
4.	Площадь земельного участка согласно сведениям Единого государственного реестра недвижимости (Ркад), м <sup>2</sup>	1 407,00
5.	Оценка расхождения Р и Ркад ( $P - P_{кад}$ ), м <sup>2</sup>	13
6.	Предельный минимальный и максимальный размеры земельного участка (Рмин и Рмакс), м <sup>2</sup>	Рмин = Рмин = 600 Рмакс = Рмакс = 4 500
7.	Кадастровый или иной государственный учетный номер (инвентарный) здания, сооружения, объекта незавершенного строительства, расположенного на земельном участке	60:18:0142601:616
8.	Вид (виды) разрешенного использования	Малоэтажная жилая застройка, в том числе индивидуальное жилищное строительство
8.1.	Дополнительные сведения об использовании земельного участка	—
9.	Сведения о земельных участках (землях общего пользования, территории общего пользования), посредством которых обеспечивается доступ	Земли общего пользования
10.	Иные сведения	—
<b>4. Пояснения к сведениям об уточняемом земельном участке с кадастровым номером</b>		<b>60:18:0142601:418</b> :
1.	—	—

**1. Сведения о характерных точках границ уточняемого земельного участка с кадастровым номером** 60:18:0142601:419 :  
 Система координат МСК-60, зона 1 Зона № 1

Обозначение характерных точек границ	Координаты, м				Метод определения координат	Формулы, примененные для расчета средней квадратической погрешности определения координат характерных точек границ (Mt), с подставленными в такие формулы значениями и итоговые (вычисленные) значения Mt, м	Описание закрепления точки
	содержатся в Едином государственном реестре недвижимости		определены в результате выполнения комплексных кадастровых работ				
	X	Y	X	Y			
1	2	3	4	5	6	7	8
н438123	—	—	504 567,15	1 280 175,03	Геодезический метод	0,10	—
н438124	—	—	504 565,81	1 280 186,27			
н438125	—	—	504 560,09	1 280 190,01			
н438126	—	—	504 527,07	1 280 167,60			
н438127	—	—	504 534,10	1 280 158,56			
н438123	—	—	504 567,15	1 280 175,03			

**2. Сведения о частях границ уточняемого земельного участка с кадастровым номером** 60:18:0142601:419 :

Обозначение части границ		Горизонтальное проложение (S), м	Описание прохождения части границ	Сведения о согласовании местоположения границ (согласовано/спорное)
от т.	до т.			
1	2	3	4	5
н438123	н438124	11,32	—	согласовано
н438124	н438125	6,83		
н438125	н438126	39,91		
н438126	н438127	11,45		
н438127	н438123	36,93		

**3. Сведения о характеристиках уточняемого земельного участка с кадастровым номером** 60:18:0142601:419 :

№ п/п	Наименование характеристики	Значение характеристики
1	2	3
1		

1	2	3
1.	Адрес земельного участка	—
1.1.	Сведения о местоположении земельного участка (при отсутствии адреса) в структурированном в соответствии с федеральной информационной адресной системой виде	Российская Федерация, Псковская область, Псковский р-н, СП "Писковичская волость" с/с, Паклино д
1.2.	Дополнительные сведения о местоположении земельного участка	—
2.	Площадь земельного участка ± величина погрешности определения (вычисления) площади ( $P \pm \Delta P$ ), м <sup>2</sup>	563 ± 8,00
3.	Формула, примененная для вычисления предельной погрешности определения площади земельного участка, с подставленными значениями и итоговые (вычисленные) значения	$3,5 * 0,10 * \sqrt{(563,00)} = 8$
4.	Площадь земельного участка согласно сведениям Единого государственного реестра недвижимости (Ркад), м <sup>2</sup>	580,00
5.	Оценка расхождения P и Ркад ( $P - P_{кад}$ ), м <sup>2</sup>	17
6.	Предельный минимальный и максимальный размеры земельного участка (Рмин и Рмакс), м <sup>2</sup>	Рмин = Рмин = 600 Рмакс = Рмакс = 4 500
7.	Кадастровый или иной государственный учетный номер (инвентарный) здания, сооружения, объекта незавершенного строительства, расположенного на земельном участке	—
8.	Вид (виды) разрешенного использования	Малозэтажная жилая застройка, в том числе индивидуальное жилищное строительство
8.1.	Дополнительные сведения об использовании земельного участка	—
9.	Сведения о земельных участках (землях общего пользования, территории общего пользования), посредством которых обеспечивается доступ	Земли общего пользования
10.	Иные сведения	—
<b>4. Пояснения к сведениям об уточняемом земельном участке с кадастровым номером</b>		<b>60:18:0142601:419</b> :
1.	—	—

**1. Сведения о характерных точках границ уточняемого земельного участка с кадастровым номером** 60:18:0142601:420 :  
 Система координат МСК-60, зона 1 Зона № 1

Обозначение характерных точек границ	Координаты, м				Метод определения координат	Формулы, примененные для расчета средней квадратической погрешности определения координат характерных точек границ (Mt), с подставленными в такие формулы значениями и итоговые (вычисленные) значения Mt, м	Описание закрепления точки
	содержатся в Едином государственном реестре недвижимости		определены в результате выполнения комплексных кадастровых работ				
	X	Y	X	Y			
1	2	3	4	5	6	7	8
н43811 4	—	—	504 558,09	1 280 115,66	Геодезический метод	0,10	—
н43811 5	—	—	504 534,10	1 280 158,56			
н43811 6	—	—	504 510,42	1 280 139,98			
н43811 7	—	—	504 532,48	1 280 102,14			
н43811 4	—	—	504 558,09	1 280 115,66			

**2. Сведения о частях границ уточняемого земельного участка с кадастровым номером** 60:18:0142601:420 :

Обозначение части границ		Горизонтальное проложение (S), м	Описание прохождения части границ	Сведения о согласовании местоположения границ (согласовано/спорное)
от т.	до т.			
1	2	3	4	5
н438114	н438115	49,15	—	согласовано
н438115	н438116	30,10		
н438116	н438117	43,80		
н438117	н438114	28,96		

**3. Сведения о характеристиках уточняемого земельного участка с кадастровым номером** 60:18:0142601:420 :

№ п/п	Наименование характеристики	Значение характеристики
1	2	3

1	2	3
1.	Адрес земельного участка	—
1.1.	Сведения о местоположении земельного участка (при отсутствии адреса) в структурированном в соответствии с федеральной информационной адресной системой виде	Российская Федерация, Псковская область, Псковский р-н, СП "Писковичская волость" с/с, Паклино д
1.2.	Дополнительные сведения о местоположении земельного участка	—
2.	Площадь земельного участка ± величина погрешности определения (вычисления) площади ( $P \pm \Delta P$ ), м <sup>2</sup>	1 364 ± 13,00
3.	Формула, примененная для вычисления предельной погрешности определения площади земельного участка, с подставленными значениями и итоговые (вычисленные) значения	$3,5*0,10*\sqrt{(1\ 364,00)} = 13$
4.	Площадь земельного участка согласно сведениям Единого государственного реестра недвижимости (Ркад), м <sup>2</sup>	1 368,00
5.	Оценка расхождения Р и Ркад ( $P - P_{кад}$ ), м <sup>2</sup>	4
6.	Предельный минимальный и максимальный размеры земельного участка (Рмин и Рмакс), м <sup>2</sup>	Рмин = Рмин = 600 Рмакс = Рмакс = 4 500
7.	Кадастровый или иной государственный учетный номер (инвентарный) здания, сооружения, объекта незавершенного строительства, расположенного на земельном участке	—
8.	Вид (виды) разрешенного использования	Малозэтажная жилая застройка, в том числе индивидуальное жилищное строительство
8.1.	Дополнительные сведения об использовании земельного участка	—
9.	Сведения о земельных участках (землях общего пользования, территории общего пользования), посредством которых обеспечивается доступ	Земли общего пользования
10.	Иные сведения	—
<b>4. Пояснения к сведениям об уточняемом земельном участке с кадастровым номером</b>		<b>60:18:0142601:420</b> :
1.	—	—

**1. Сведения о характерных точках границ уточняемого земельного участка с кадастровым номером** 60:18:0142601:421 :  
 Система координат МСК-60, зона 1 Зона № 1

Обозначение характерных точек границ	Координаты, м				Метод определения координат	Формулы, примененные для расчета средней квадратической погрешности определения координат характерных точек границ (Mt), с подставленными в такие формулы значениями и итоговые (вычисленные) значения Mt, м	Описание закрепления точки
	содержатся в Едином государственном реестре недвижимости		определены в результате выполнения комплексных кадастровых работ				
	X	Y	X	Y			
1	2	3	4	5	6	7	8
н438110	—	—	504 532,48	1 280 102,14	Геодезический метод	0,10	—
н438111	—	—	504 510,42	1 280 139,98			
н438112	—	—	504 487,00	1 280 123,44			
н438113	—	—	504 507,08	1 280 088,51			
н438110	—	—	504 532,48	1 280 102,14			

**2. Сведения о частях границ уточняемого земельного участка с кадастровым номером** 60:18:0142601:421 :

Обозначение части границ		Горизонтальное проложение (S), м	Описание прохождения части границ	Сведения о согласовании местоположения границ (согласовано/спорное)
от т.	до т.			
1	2	3	4	5
н438110	н438111	43,80	—	согласовано
н438111	н438112	28,67		
н438112	н438113	40,29		
н438113	н438110	28,83		

**3. Сведения о характеристиках уточняемого земельного участка с кадастровым номером** 60:18:0142601:421 :

№ п/п	Наименование характеристики	Значение характеристики
1	2	3



1	2	3
1.	Адрес земельного участка	—
1.1.	Сведения о местоположении земельного участка (при отсутствии адреса) в структурированном в соответствии с федеральной информационной адресной системой виде	Российская Федерация, Псковская область, Псковский р-н, СП "Писковичская волость" с/с, Паклино д, Радужная ул, уч 26, уч 26
1.2.	Дополнительные сведения о местоположении земельного участка	—
2.	Площадь земельного участка ± величина погрешности определения (вычисления) площади ( $P \pm \Delta P$ ), м <sup>2</sup>	1 206 ± 12,00
3.	Формула, примененная для вычисления предельной погрешности определения площади земельного участка, с подставленными значениями и итоговые (вычисленные) значения	$3,5*0,10*\sqrt{(1\ 206,00)} = 12$
4.	Площадь земельного участка согласно сведениям Единого государственного реестра недвижимости (Ркад), м <sup>2</sup>	1 191,00
5.	Оценка расхождения Р и Ркад ( $P - P_{кад}$ ), м <sup>2</sup>	15
6.	Предельный минимальный и максимальный размеры земельного участка (Рмин и Рмакс), м <sup>2</sup>	Рмин = Рмин = 600 Рмакс = Рмакс = 4 500
7.	Кадастровый или иной государственный учетный номер (инвентарный) здания, сооружения, объекта незавершенного строительства, расположенного на земельном участке	60:18:0142601:610
8.	Вид (виды) разрешенного использования	Малозэтажная жилая застройка, в том числе индивидуальное жилищное строительство
8.1.	Дополнительные сведения об использовании земельного участка	—
9.	Сведения о земельных участках (землях общего пользования, территории общего пользования), посредством которых обеспечивается доступ	Земли общего пользования
10.	Иные сведения	—
<b>4. Пояснения к сведениям об уточняемом земельном участке с кадастровым номером</b>		<b>60:18:0142601:421 :</b>
1.	—	—

**1. Сведения о характерных точках границ уточняемого земельного участка с кадастровым номером** 60:18:0142601:422 :  
 Система координат МСК-60, зона 1 Зона № 1

Обозначение характерных точек границ	Координаты, м				Метод определения координат	Формулы, примененные для расчета средней квадратической погрешности определения координат характерных точек границ (Mt), с подставленными в такие формулы значениями и итоговые (вычисленные) значения Mt, м	Описание закрепления точки
	содержатся в Едином государственном реестре недвижимости		определены в результате выполнения комплексных кадастровых работ				
	X	Y	X	Y			
1	2	3	4	5	6	7	8
н438100	—	—	504 507,08	1 280 088,51	Геодезический метод	0,10	—
н438101	—	—	504 487,00	1 280 123,44			
н438102	—	—	504 461,67	1 280 105,65			
н438103	—	—	504 479,71	1 280 073,72			
н438100	—	—	504 507,08	1 280 088,51			

**2. Сведения о частях границ уточняемого земельного участка с кадастровым номером** 60:18:0142601:422 :

Обозначение части границ		Горизонтальное проложение (S), м	Описание прохождения части границ	Сведения о согласовании местоположения границ (согласовано/спорное)
от т.	до т.			
1	2	3	4	5
н438100	н438101	40,29	—	согласовано
н438101	н438102	30,95		
н438102	н438103	36,67		
н438103	н438100	31,11		

**3. Сведения о характеристиках уточняемого земельного участка с кадастровым номером** 60:18:0142601:422 :

№ п/п	Наименование характеристики	Значение характеристики
1	2	3

1	2	3
1.	Адрес земельного участка	—
1.1.	Сведения о местоположении земельного участка (при отсутствии адреса) в структурированном в соответствии с федеральной информационной адресной системой виде	Российская Федерация, Псковская область, Псковский р-н, СП "Писковичская волость" с/с, Паклино д, Радужная ул, д 24
1.2.	Дополнительные сведения о местоположении земельного участка	—
2.	Площадь земельного участка ± величина погрешности определения (вычисления) площади ( $P \pm \Delta P$ ), м <sup>2</sup>	1 191 ± 12,00
3.	Формула, примененная для вычисления предельной погрешности определения площади земельного участка, с подставленными значениями и итоговые (вычисленные) значения	$3,5*0,10*\sqrt{(1\ 191,00)} = 12$
4.	Площадь земельного участка согласно сведениям Единого государственного реестра недвижимости (Ркад), м <sup>2</sup>	1 184,00
5.	Оценка расхождения P и Ркад ( $P - P_{кад}$ ), м <sup>2</sup>	7
6.	Предельный минимальный и максимальный размеры земельного участка (Рмин и Рмакс), м <sup>2</sup>	Рмин = Рмин = 600 Рмакс = Рмакс = 4 500
7.	Кадастровый или иной государственный учетный номер (инвентарный) здания, сооружения, объекта незавершенного строительства, расположенного на земельном участке	60:18:0142601:608
8.	Вид (виды) разрешенного использования	Малозэтажная жилая застройка, в том числе индивидуальное жилищное строительство
8.1.	Дополнительные сведения об использовании земельного участка	—
9.	Сведения о земельных участках (землях общего пользования, территории общего пользования), посредством которых обеспечивается доступ	Земли общего пользования
10.	Иные сведения	—
<b>4. Пояснения к сведениям об уточняемом земельном участке с кадастровым номером</b>		<b>60:18:0142601:422 :</b>
1.	—	—

**1. Сведения о характерных точках границ уточняемого земельного участка с кадастровым номером** 60:18:0142601:424 :  
 Система координат МСК-60, зона 1 Зона № 1

Обозначение характерных точек границ	Координаты, м				Метод определения координат	Формулы, примененные для расчета средней квадратической погрешности определения координат характерных точек границ (Mt), с подставленными в такие формулы значениями и итоговые (вычисленные) значения Mt, м	Описание закрепления точки
	содержатся в Едином государственном реестре недвижимости		определены в результате выполнения комплексных кадастровых работ				
	X	Y	X	Y			
1	2	3	4	5	6	7	8
н43877 3	—	—	504 501,93	1 279 966,04	Геодезический метод	0,10	—
н43877 4	—	—	504 502,41	1 279 969,70			
н43877 5	—	—	504 478,75	1 280 004,87			
н43877 6	—	—	504 456,21	1 279 990,97			
н43877 7	—	—	504 479,13	1 279 953,38			
н43877 3	—	—	504 501,93	1 279 966,04			

**2. Сведения о частях границ уточняемого земельного участка с кадастровым номером** 60:18:0142601:424 :

Обозначение части границ		Горизонтальное проложение (S), м	Описание прохождения части границ	Сведения о согласовании местоположения границ (согласовано/спорное)
от т.	до т.			
1	2	3	4	5
н438773	н438774	3,69	—	согласовано
н438774	н438775	42,39		
н438775	н438776	26,48		
н438776	н438777	44,03		
н438777	н438773	26,08		

**3. Сведения о характеристиках уточняемого земельного участка с кадастровым номером** 60:18:0142601:424 :

№ п/п	Наименование характеристики	Значение характеристики
1	2	3
1		

1	2	3
1.	Адрес земельного участка	—
1.1.	Сведения о местоположении земельного участка (при отсутствии адреса) в структурированном в соответствии с федеральной информационной адресной системой виде	Российская Федерация, Псковская область, Псковский р-н, СП "Писковичская волость" с/с, Паклино д
1.2.	Дополнительные сведения о местоположении земельного участка	—
2.	Площадь земельного участка ± величина погрешности определения (вычисления) площади ( $P \pm \Delta P$ ), м <sup>2</sup>	1 224 ± 12,00
3.	Формула, примененная для вычисления предельной погрешности определения площади земельного участка, с подставленными значениями и итоговые (вычисленные) значения	$3,5 * 0,10 * \sqrt{(1\ 224,00)} = 12$
4.	Площадь земельного участка согласно сведениям Единого государственного реестра недвижимости (Ркад), м <sup>2</sup>	1 224,00
5.	Оценка расхождения P и Ркад ( $P - P_{кад}$ ), м <sup>2</sup>	0
6.	Предельный минимальный и максимальный размеры земельного участка (Рмин и Рмакс), м <sup>2</sup>	Рмин = Рмин = 600 Рмакс = Рмакс = 4 500
7.	Кадастровый или иной государственный учетный номер (инвентарный) здания, сооружения, объекта незавершенного строительства, расположенного на земельном участке	—
8.	Вид (виды) разрешенного использования	Малозэтажная жилая застройка, в том числе индивидуальное жилищное строительство
8.1.	Дополнительные сведения об использовании земельного участка	—
9.	Сведения о земельных участках (землях общего пользования, территории общего пользования), посредством которых обеспечивается доступ	Земли общего пользования
10.	Иные сведения	—
<b>4. Пояснения к сведениям об уточняемом земельном участке с кадастровым номером</b>		<b>60:18:0142601:424</b> :
1.	—	—

**1. Сведения о характерных точках границ уточняемого земельного участка с кадастровым номером** 60:18:0142601:425 :  
 Система координат МСК-60, зона 1 Зона № 1

Обозначение характерных точек границ	Координаты, м				Метод определения координат	Формулы, примененные для расчета средней квадратической погрешности определения координат характерных точек границ (Mt), с подставленными в такие формулы значениями и итоговые (вычисленные) значения Mt, м	Описание закрепления точки
	содержатся в Едином государственном реестре недвижимости		определены в результате выполнения комплексных кадастровых работ				
	X	Y	X	Y			
1	2	3	4	5	6	7	8
н438778	—	—	504 478,75	1 280 004,87	Геодезический метод	0,10	—
н438779	—	—	504 455,15	1 280 040,26			
н438780	—	—	504 451,70	1 280 040,87			
н438781	—	—	504 433,63	1 280 027,61			
н438782	—	—	504 456,21	1 279 990,97			
н438778	—	—	504 478,75	1 280 004,87			

**2. Сведения о частях границ уточняемого земельного участка с кадастровым номером** 60:18:0142601:425 :

Обозначение части границ		Горизонтальное проложение (S), м	Описание прохождения части границ	Сведения о согласовании местоположения границ (согласовано/спорное)
от т.	до т.			
1	2	3	4	5
н438778	н438779	42,54	—	согласовано
н438779	н438780	3,50		
н438780	н438781	22,41		
н438781	н438782	43,04		
н438782	н438778	26,48		

**3. Сведения о характеристиках уточняемого земельного участка с кадастровым номером** 60:18:0142601:425 :

№ п/п	Наименование характеристики	Значение характеристики
1	2	3
1		

1	2	3
1.	Адрес земельного участка	—
1.1.	Сведения о местоположении земельного участка (при отсутствии адреса) в структурированном в соответствии с федеральной информационной адресной системой виде	Российская Федерация, Псковская область, Псковский р-н, СП "Писковичская волость" с/с, Паклино д
1.2.	Дополнительные сведения о местоположении земельного участка	—
2.	Площадь земельного участка ± величина погрешности определения (вычисления) площади ( $P \pm \Delta P$ ), м <sup>2</sup>	1 128 ± 12,00
3.	Формула, примененная для вычисления предельной погрешности определения площади земельного участка, с подставленными значениями и итоговые (вычисленные) значения	$3,5*0,10*\sqrt{(1\ 128,00)} = 12$
4.	Площадь земельного участка согласно сведениям Единого государственного реестра недвижимости (Ркад), м <sup>2</sup>	1 123,00
5.	Оценка расхождения Р и Ркад ( $P - P_{кад}$ ), м <sup>2</sup>	5
6.	Предельный минимальный и максимальный размеры земельного участка (Рмин и Рмакс), м <sup>2</sup>	Рмин = Рмин = 600 Рмакс = Рмакс = 4 500
7.	Кадастровый или иной государственный учетный номер (инвентарный) здания, сооружения, объекта незавершенного строительства, расположенного на земельном участке	—
8.	Вид (виды) разрешенного использования	Малозэтажная жилая застройка, в том числе индивидуальное жилищное строительство
8.1.	Дополнительные сведения об использовании земельного участка	—
9.	Сведения о земельных участках (землях общего пользования, территории общего пользования), посредством которых обеспечивается доступ	Земли общего пользования
10.	Иные сведения	—
<b>4. Пояснения к сведениям об уточняемом земельном участке с кадастровым номером</b>		<b>60:18:0142601:425</b> :
1.	—	—

**1. Сведения о характерных точках границ уточняемого земельного участка с кадастровым номером** 60:18:0142601:426 :  
 Система координат МСК-60, зона 1 Зона № 1

Обозначение характерных точек границ	Координаты, м				Метод определения координат	Формулы, примененные для расчета средней квадратической погрешности определения координат характерных точек границ (Mt), с подставленными в такие формулы значениями и итоговые (вычисленные) значения Mt, м	Описание закрепления точки
	содержатся в Едином государственном реестре недвижимости		определены в результате выполнения комплексных кадастровых работ				
	X	Y	X	Y			
1	2	3	4	5	6	7	8
н43878 3	—	—	504 479,13	1 279 953,38	Геодезический метод	0,10	—
н43878 4	—	—	504 456,21	1 279 990,97			
н43878 5	—	—	504 434,25	1 279 977,38			
н43878 6	—	—	504 452,92	1 279 945,39			
н43878 7	—	—	504 458,79	1 279 942,96			
н43878 8	—	—	504 477,30	1 279 952,36			
н43878 3	—	—	504 479,13	1 279 953,38			

**2. Сведения о частях границ уточняемого земельного участка с кадастровым номером** 60:18:0142601:426 :

Обозначение части границ		Горизонтальное проложение (S), м	Описание прохождения части границ	Сведения о согласовании местоположения границ (согласовано/спорное)
от т.	до т.			
1	2	3	4	5
н438783	н438784	44,03	—	согласовано
н438784	н438785	25,82		
н438785	н438786	37,04		
н438786	н438787	6,35		
н438787	н438788	20,76		
н438788	н438783	2,10		



3. Сведения о характеристиках уточняемого земельного участка с кадастровым номером		60:18:0142601:426
№ п/п	Наименование характеристики	Значение характеристики
1	2	3
1.	Адрес земельного участка	—
1.1.	Сведения о местоположении земельного участка (при отсутствии адреса) в структурированном в соответствии с федеральной информационной адресной системой виде	Российская Федерация, Псковская область, Псковский р-н, СП "Писковичская волость" с/с, Паклино д
1.2.	Дополнительные сведения о местоположении земельного участка	—
2.	Площадь земельного участка ± величина погрешности определения (вычисления) площади ( $P \pm \Delta P$ ), м <sup>2</sup>	1 118 ± 12,00
3.	Формула, примененная для вычисления предельной погрешности определения площади земельного участка, с подставленными значениями и итоговые (вычисленные) значения	$3,5 * 0,10 * \sqrt{(1\ 118,00)} = 12$
4.	Площадь земельного участка согласно сведениям Единого государственного реестра недвижимости (Ркад), м <sup>2</sup>	1 065,00
5.	Оценка расхождения Р и Ркад ( $P - P_{кад}$ ), м <sup>2</sup>	53
6.	Предельный минимальный и максимальный размеры земельного участка (Рмин и Рмакс), м <sup>2</sup>	Рмин = Рмин = 600 Рмакс = Рмакс = 4 500
7.	Кадастровый или иной государственный учетный номер (инвентарный) здания, сооружения, объекта незавершенного строительства, расположенного на земельном участке	—
8.	Вид (виды) разрешенного использования	Малоэтажная жилая застройка, в том числе индивидуальное жилищное строительство
8.1.	Дополнительные сведения об использовании земельного участка	—
9.	Сведения о земельных участках (землях общего пользования, территории общего пользования), посредством которых обеспечивается доступ	Земли общего пользования
10.	Иные сведения	—
4. Пояснения к сведениям об уточняемом земельном участке с кадастровым номером		60:18:0142601:426
1.	—	—

**1. Сведения о характерных точках границ уточняемого земельного участка с кадастровым номером** 60:18:0142601:427 :  
 Система координат МСК-60, зона 1 Зона № 1

Обозначение характерных точек границ	Координаты, м				Метод определения координат	Формулы, примененные для расчета средней квадратической погрешности определения координат характерных точек границ (Mt), с подставленными в такие формулы значениями и итоговые (вычисленные) значения Mt, м	Описание закрепления точки
	содержатся в Едином государственном реестре недвижимости		определены в результате выполнения комплексных кадастровых работ				
	X	Y	X	Y			
1	2	3	4	5	6	7	8
н438789	—	—	504 456,21	1 279 990,97	Геодезический метод	0,10	—
н438790	—	—	504 433,63	1 280 027,61			
н438791	—	—	504 416,56	1 280 016,58			
н438792	—	—	504 414,75	1 280 010,42			
н438793	—	—	504 434,25	1 279 977,38			
н438789	—	—	504 456,21	1 279 990,97			

**2. Сведения о частях границ уточняемого земельного участка с кадастровым номером** 60:18:0142601:427 :

Обозначение части границ		Горизонтальное проложение (S), м	Описание прохождения части границ	Сведения о согласовании местоположения границ (согласовано/спорное)
от т.	до т.			
1	2	3	4	5
н438789	н438790	43,04	—	согласовано
н438790	н438791	20,32		
н438791	н438792	6,42		
н438792	н438793	38,37		
н438793	н438789	25,82		

**3. Сведения о характеристиках уточняемого земельного участка с кадастровым номером** 60:18:0142601:427 :

№ п/п	Наименование характеристики	Значение характеристики
1	2	3
1		

1	2	3
1.	Адрес земельного участка	—
1.1.	Сведения о местоположении земельного участка (при отсутствии адреса) в структурированном в соответствии с федеральной информационной адресной системой виде	Российская Федерация, Псковская область, Псковский р-н, СП "Писковичская волость" с/с, Паклино д
1.2.	Дополнительные сведения о местоположении земельного участка	—
2.	Площадь земельного участка ± величина погрешности определения (вычисления) площади ( $P \pm \Delta P$ ), м <sup>2</sup>	1 078 ± 11,00
3.	Формула, примененная для вычисления предельной погрешности определения площади земельного участка, с подставленными значениями и итоговые (вычисленные) значения	$3,5*0,10*\sqrt{(1\ 078,00)} = 11$
4.	Площадь земельного участка согласно сведениям Единого государственного реестра недвижимости (Ркад), м <sup>2</sup>	1 040,00
5.	Оценка расхождения Р и Ркад ( $P - P_{кад}$ ), м <sup>2</sup>	38
6.	Предельный минимальный и максимальный размеры земельного участка (Рмин и Рмакс), м <sup>2</sup>	Рмин = Рмин = 600 Рмакс = Рмакс = 4 500
7.	Кадастровый или иной государственный учетный номер (инвентарный) здания, сооружения, объекта незавершенного строительства, расположенного на земельном участке	—
8.	Вид (виды) разрешенного использования	Малозэтажная жилая застройка, в том числе индивидуальное жилищное строительство
8.1.	Дополнительные сведения об использовании земельного участка	—
9.	Сведения о земельных участках (землях общего пользования, территории общего пользования), посредством которых обеспечивается доступ	Земли общего пользования
10.	Иные сведения	—
<b>4. Пояснения к сведениям об уточняемом земельном участке с кадастровым номером</b>		<b>60:18:0142601:427</b> :
1.	—	—

**1. Сведения о характерных точках границ уточняемого земельного участка с кадастровым номером** 60:18:0142601:428 :  
 Система координат МСК-60, зона 1 Зона № 1

Обозначение характерных точек границ	Координаты, м				Метод определения координат	Формулы, примененные для расчета средней квадратической погрешности определения координат характерных точек границ (Mt), с подставленными в такие формулы значениями и итоговые (вычисленные) значения Mt, м	Описание закрепления точки
	содержатся в Едином государственном реестре недвижимости		определены в результате выполнения комплексных кадастровых работ				
	X	Y	X	Y			
1	2	3	4	5	6	7	8
н43812 8	—	—	504 446,14	1 279 937,84	Геодезический метод	0,10	—
н43812 9	—	—	504 446,08	1 279 941,15			
н43813 0	—	—	504 440,58	1 279 950,87			
н43813 1	—	—	504 431,21	1 279 966,60			
н43813 2	—	—	504 405,18	1 279 950,11			
н43813 3	—	—	504 408,67	1 279 942,27			
н43813 4	—	—	504 409,21	1 279 937,79			
н43813 5	—	—	504 409,81	1 279 932,59			
н43813 6	—	—	504 421,69	1 279 930,57			
н43813 7	—	—	504 427,58	1 279 930,19			
н43813 8	—	—	504 444,55	1 279 936,45			
н43812 8	—	—	504 446,14	1 279 937,84			

**2. Сведения о частях границ уточняемого земельного участка с кадастровым номером** 60:18:0142601:428 :

Обозначение части границ		Горизонтальное проложение (S), м	Описание прохождения части границ	Сведения о согласовании местоположения границ (согласовано/спорное)
от т.	до т.			
1	2	3	4	5
н438128	н438129	3,31	—	согласовано
н438129	н438130	11,17		
н438130	н438131	18,31		
н438131	н438132	30,81		
н438132	н438133	8,58		
н438133	н438134	4,51		
н438134	н438135	5,23		
н438135	н438136	12,05		
н438136	н438137	5,90		
н438137	н438138	18,09		
н438138	н438128	2,11		

**3. Сведения о характеристиках уточняемого земельного участка с кадастровым номером** 60:18:0142601:428 :

№ п/п	Наименование характеристики	Значение характеристики
1	2	3
1.	Адрес земельного участка	—
1.1.	Сведения о местоположении земельного участка (при отсутствии адреса) в структурированном в соответствии с федеральной информационной адресной системой виде	Российская Федерация, Псковская область, Псковский р-н, СП "Писковичская волость" с/с, Паклино д
1.2.	Дополнительные сведения о местоположении земельного участка	—
2.	Площадь земельного участка ± величина погрешности определения (вычисления) площади ( $P \pm \Delta P$ ), м <sup>2</sup>	942 ± 11,00
3.	Формула, примененная для вычисления предельной погрешности определения площади земельного участка, с подставленными значениями и итоговые (вычисленные) значения	$3,5 * 0,10 * \sqrt{(942,00)} = 11$
4.	Площадь земельного участка согласно сведениям Единого государственного реестра недвижимости (Ркад), м <sup>2</sup>	878,00
5.	Оценка расхождения P и Ркад ( $P - P_{кад}$ ), м <sup>2</sup>	64
6.	Предельный минимальный и максимальный размеры земельного участка (Рмин и Рмакс), м <sup>2</sup>	Рмин = Рмин = 600 Рмакс = Рмакс = 4 500

1	2	3
7.	Кадастровый или иной государственный учетный номер (инвентарный) здания, сооружения, объекта незавершенного строительства, расположенного на земельном участке	60:18:0142601:612
8.	Вид (виды) разрешенного использования	Малоэтажная жилая застройка, в том числе индивидуальное жилищное строительство
8.1.	Дополнительные сведения об использовании земельного участка	—
9.	Сведения о земельных участках (землях общего пользования, территории общего пользования), посредством которых обеспечивается доступ	Земли общего пользования
10.	Иные сведения	—

**4. Пояснения к сведениям об уточняемом земельном участке с кадастровым номером** 60:18:0142601:428 :

1. —

**1. Сведения о характерных точках границ уточняемого земельного участка с кадастровым номером** 60:18:0142601:429 :

Система координат МСК-60, зона 1 Зона № 1

Обозначение характерных точек границ	Координаты, м				Метод определения координат	Формулы, примененные для расчета средней квадратической погрешности определения координат характерных точек границ (Mt), с подставленными в такие формулы значениями и итоговые (вычисленные) значения Mt, м	Описание закрепления точки
	содержатся в Едином государственном реестре недвижимости		определены в результате выполнения комплексных кадастровых работ				
	X	Y	X	Y			
1	2	3	4	5	6	7	8
н438139	—	—	504 431,21	1 279 966,60	Геодезический метод	0,10	—
н438140	—	—	504 415,07	1 279 994,50			
н438141	—	—	504 380,47	1 279 972,13			
н438142	—	—	504 382,21	1 279 969,38			
н438143	—	—	504 389,14	1 279 965,31			
н438144	—	—	504 397,85	1 279 959,31			

1	2	3	4	5	6	7	8
н43814 5	—	—	504 402,14	1 279 955,29	Геодезический метод	0,10	—
н43814 6	—	—	504 405,18	1 279 950,11			
н43813 9	—	—	504 431,21	1 279 966,60			

**2. Сведения о частях границ уточняемого земельного участка с кадастровым номером** 60:18:0142601:429 :

Обозначение части границ		Горизонтальное проложение (S), м	Описание прохождения части границ	Сведения о согласовании местоположения границ (согласовано/спорное)
от т.	до т.			
1	2	3	4	5
н438139	н438140	32,23	—	согласовано
н438140	н438141	41,20		
н438141	н438142	3,25		
н438142	н438143	8,04		
н438143	н438144	10,58		
н438144	н438145	5,88		
н438145	н438146	6,01		
н438146	н438139	30,81		

**3. Сведения о характеристиках уточняемого земельного участка с кадастровым номером** 60:18:0142601:429 :

№ п/п	Наименование характеристики	Значение характеристики
1	2	3
1.	Адрес земельного участка	—
1.1.	Сведения о местоположении земельного участка (при отсутствии адреса) в структурированном в соответствии с федеральной информационной адресной системой виде	Российская Федерация, Псковская область, Псковский р-н, СП "Писковичская волость" с/с, Паклино д
1.2.	Дополнительные сведения о местоположении земельного участка	—
2.	Площадь земельного участка ± величина погрешности определения (вычисления) площади ( $P \pm \Delta P$ ), м <sup>2</sup>	1 125 ± 12,00
3.	Формула, примененная для вычисления предельной погрешности определения площади земельного участка, с подставленными значениями и итоговые (вычисленные) значения	$3,5 * 0,10 * \sqrt{(1\ 125,00)} = 12$

1	2	3
4.	Площадь земельного участка согласно сведениям Единого государственного реестра недвижимости (Ркад), м <sup>2</sup>	1 167,00
5.	Оценка расхождения Р и Ркад (Р - Ркад), м <sup>2</sup>	42
6.	Предельный минимальный и максимальный размеры земельного участка (Рмин и Рмакс), м <sup>2</sup>	Рмин = Рмин = 600 Рмакс = Рмакс = 4 500
7.	Кадастровый или иной государственный учетный номер (инвентарный) здания, сооружения, объекта незавершенного строительства, расположенного на земельном участке	60:18:0142601:908
8.	Вид (виды) разрешенного использования	Малоэтажная жилая застройка, в том числе индивидуальное жилищное строительство
8.1.	Дополнительные сведения об использовании земельного участка	—
9.	Сведения о земельных участках (землях общего пользования, территории общего пользования), посредством которых обеспечивается доступ	Земли общего пользования
10.	Иные сведения	—

**4. Пояснения к сведениям об уточняемом земельном участке с кадастровым номером** 60:18:0142601:429 :

1.	—
----	---

**1. Сведения о характерных точках границ уточняемого земельного участка с кадастровым номером** 60:18:0142601:430 :

Система координат МСК-60, зона 1 Зона № 1

Обозначение характерных точек границ	Координаты, м				Метод определения координат	Формулы, примененные для расчета средней квадратической погрешности определения координат характерных точек границ (Mt), с подставленными в такие формулы значениями и итоговые (вычисленные) значения Mt, м	Описание закрепления точки
	содержатся в Едином государственном реестре недвижимости		определены в результате выполнения комплексных кадастровых работ				
	X	Y	X	Y			
1	2	3	4	5	6	7	8
н43814 7	—	—	504 415,07	1 279 994,50	Геодезический метод	0,10	—
н43814 8	—	—	504 404,55	1 280 012,37			
н43814 9	—	—	504 392,24	1 280 015,68			



1	2	3	4	5	6	7	8
н43815 0	—	—	504 364,47	1 279 996,38	Геодезический метод	0,10	—
н43815 1	—	—	504 380,47	1 279 972,13			
н43814 7	—	—	504 415,07	1 279 994,50			

**2. Сведения о частях границ уточняемого земельного участка с кадастровым номером** 60:18:0142601:430 :

Обозначение части границ		Горизонтальное проложение (S), м	Описание прохождения части границ	Сведения о согласовании местоположения границ (согласовано/спорное)
от т.	до т.			
1	2	3	4	5
н438147	н438148	20,74	—	согласовано
н438148	н438149	12,75		
н438149	н438150	33,82		
н438150	н438151	29,05		
н438151	н438147	41,20		

**3. Сведения о характеристиках уточняемого земельного участка с кадастровым номером** 60:18:0142601:430 :

№ п/п	Наименование характеристики	Значение характеристики
1	2	3
1.	Адрес земельного участка	Псковская область, р-н Псковский, СП "Писковичская волость", д. Паклино, ул. Радужная, уч. 14
1.1.	Сведения о местоположении земельного участка (при отсутствии адреса) в структурированном в соответствии с федеральной информационной адресной системой виде	—
1.2.	Дополнительные сведения о местоположении земельного участка	—
2.	Площадь земельного участка ± величина погрешности определения (вычисления) площади ( $P \pm \Delta P$ ), м <sup>2</sup>	1 205 ± 12,00
3.	Формула, примененная для вычисления предельной погрешности определения площади земельного участка, с подставленными значениями и итоговые (вычисленные) значения	$3,5*0,10*\sqrt{(1\ 205,00)} = 12$
4.	Площадь земельного участка согласно сведениям Единого государственного реестра недвижимости (Ркад), м <sup>2</sup>	1 198,00
5.	Оценка расхождения Р и Ркад ( $P - P_{кад}$ ), м <sup>2</sup>	7

1	2	3
6.	Предельный минимальный и максимальный размеры земельного участка (Р <sub>мин</sub> и Р <sub>макс</sub> ), м <sup>2</sup>	Р <sub>мин</sub> = Р <sub>мин</sub> = 600 Р <sub>макс</sub> = Р <sub>макс</sub> = 4 500
7.	Кадастровый или иной государственный учетный номер (инвентарный) здания, сооружения, объекта незавершенного строительства, расположенного на земельном участке	60:18:0142601:513
8.	Вид (виды) разрешенного использования	Малоэтажная жилая застройка, в том числе индивидуальное жилищное строительство
8.1.	Дополнительные сведения об использовании земельного участка	—
9.	Сведения о земельных участках (землях общего пользования, территории общего пользования), посредством которых обеспечивается доступ	Земли общего пользования
10.	Иные сведения	—

**4. Пояснения к сведениям об уточняемом земельном участке с кадастровым номером** 60:18:0142601:430 :

1. —

**1. Сведения о характерных точках границ уточняемого земельного участка с кадастровым номером** 60:18:0142601:432 :

Система координат МСК-60, зона 1 Зона № 1

Обозначение характерных точек границ	Координаты, м				Метод определения координат	Формулы, примененные для расчета средней квадратической погрешности определения координат характерных точек границ (Mt), с подставленными в такие формулы значениями и итоговые (вычисленные) значения Mt, м	Описание закрепления точки
	содержатся в Едином государственном реестре недвижимости		определены в результате выполнения комплексных кадастровых работ				
	X	Y	X	Y			
1	2	3	4	5	6	7	8
н43815 2	—	—	504 425,83	1 280 032,67	Геодезический метод	0,10	—
н43815 3	—	—	504 404,90	1 280 064,96			
н43815 4	—	—	504 381,79	1 280 047,51			
н43815 5	—	—	504 398,56	1 280 021,71			
н43815 6	—	—	504 407,35	1 280 019,80			

1	2	3	4	5	6	7	8
н43815 2	—	—	504 425,83	1 280 032,67	Геодезический метод	0,10	—

**2. Сведения о частях границ уточняемого земельного участка с кадастровым номером** 60:18:0142601:432 :

Обозначение части границ		Горизонтальное проложение (S), м	Описание прохождения части границ	Сведения о согласовании местоположения границ (согласовано/спорное)
от т.	до т.			
1	2	3	4	5
н438152	н438153	38,48	—	согласовано
н438153	н438154	28,96		
н438154	н438155	30,77		
н438155	н438156	9,00		
н438156	н438152	22,52		

**3. Сведения о характеристиках уточняемого земельного участка с кадастровым номером** 60:18:0142601:432 :

№ п/п	Наименование характеристики	Значение характеристики
1	2	3
1.	Адрес земельного участка	—
1.1.	Сведения о местоположении земельного участка (при отсутствии адреса) в структурированном в соответствии с федеральной информационной адресной системой виде	Российская Федерация, Псковская область, Псковский р-н, СП "Писковичская волость" с/с, Паклино д, Радужная ул, д 18
1.2.	Дополнительные сведения о местоположении земельного участка	—
2.	Площадь земельного участка ± величина погрешности определения (вычисления) площади ( $P \pm \Delta P$ ), м <sup>2</sup>	1 074 ± 11,00
3.	Формула, примененная для вычисления предельной погрешности определения площади земельного участка, с подставленными значениями и итоговые (вычисленные) значения	$3,5 * 0,10 * \sqrt{(1\ 074,00)} = 11$
4.	Площадь земельного участка согласно сведениям Единого государственного реестра недвижимости (Ркад), м <sup>2</sup>	1 064,00
5.	Оценка расхождения Р и Ркад ( $P - P_{кад}$ ), м <sup>2</sup>	10
6.	Предельный минимальный и максимальный размеры земельного участка (Рмин и Рмакс), м <sup>2</sup>	Рмин = Рмин = 600 Рмакс = Рмакс = 4 500
7.	Кадастровый или иной государственный учетный номер (инвентарный) здания, сооружения, объекта незавершенного строительства, расположенного на земельном участке	60:18:0142601:531

1	2	3
8.	Вид (виды) разрешенного использования	Малоэтажная жилая застройка, в том числе индивидуальное жилищное строительство
8.1.	Дополнительные сведения об использовании земельного участка	—
9.	Сведения о земельных участках (землях общего пользования, территории общего пользования), посредством которых обеспечивается доступ	Земли общего пользования
10.	Иные сведения	—

**4. Пояснения к сведениям об уточняемом земельном участке с кадастровым номером** 60:18:0142601:432 :

1.	—
----	---

**1. Сведения о характерных точках границ уточняемого земельного участка с кадастровым номером** 60:18:0142601:433 :

Система координат МСК-60, зона 1 Зона № 1

Обозначение характерных точек границ	Координаты, м				Метод определения координат	Формулы, примененные для расчета средней квадратической погрешности определения координат характерных точек границ (Mt), с подставленными в такие формулы значениями и итоговые (вычисленные) значения Mt, м	Описание закрепления точки
	содержатся в Едином государственном реестре недвижимости		определены в результате выполнения комплексных кадастровых работ				
	X	Y	X	Y			
1	2	3	4	5	6	7	8
н43815 7	—	—	504 392,24	1 280 015,68	Геодезический метод	0,10	—
н43815 8	—	—	504 398,56	1 280 021,71			
н43815 9	—	—	504 381,79	1 280 047,51			
н43816 0	—	—	504 347,73	1 280 022,08			
н43816 1	—	—	504 362,54	1 279 999,56			
н43816 2	—	—	504 364,47	1 279 996,38			
н43815 7	—	—	504 392,24	1 280 015,68			

**2. Сведения о частях границ уточняемого земельного участка с кадастровым номером** 60:18:0142601:433 :

Обозначение части границ		Горизонтальное проложение (S), м	Описание прохождения части границ	Сведения о согласовании местоположения границ (согласовано/спорное)
от т.	до т.			
1	2	3	4	5
н438157	н438158	8,74	—	согласовано
н438158	н438159	30,77		
н438159	н438160	42,51		
н438160	н438161	26,95		
н438161	н438162	3,72		
н438162	н438157	33,82		

**3. Сведения о характеристиках уточняемого земельного участка с кадастровым номером** 60:18:0142601:433 :

№ п/п	Наименование характеристики	Значение характеристики
1	2	3
1.	Адрес земельного участка	—
1.1.	Сведения о местоположении земельного участка (при отсутствии адреса) в структурированном в соответствии с федеральной информационной адресной системой виде	Российская Федерация, Псковская область, Псковский р-н, СП "Писковичская волость" с/с, Паклино д
1.2.	Дополнительные сведения о местоположении земельного участка	—
2.	Площадь земельного участка ± величина погрешности определения (вычисления) площади ( $P \pm \Delta P$ ), м <sup>2</sup>	1 324 ± 13,00
3.	Формула, примененная для вычисления предельной погрешности определения площади земельного участка, с подставленными значениями и итоговые (вычисленные) значения	$3,5*0,10*\sqrt{(1\ 324,00)} = 13$
4.	Площадь земельного участка согласно сведениям Единого государственного реестра недвижимости (Ркад), м <sup>2</sup>	1 376,00
5.	Оценка расхождения Р и Ркад ( $P - P_{кад}$ ), м <sup>2</sup>	52
6.	Предельный минимальный и максимальный размеры земельного участка (Рмин и Рмакс), м <sup>2</sup>	Рмин = Рмин = 600 Рмакс = Рмакс = 4 500
7.	Кадастровый или иной государственный учетный номер (инвентарный) здания, сооружения, объекта незавершенного строительства, расположенного на земельном участке	—
8.	Вид (виды) разрешенного использования	Малоэтажная жилая застройка, в том числе индивидуальное жилищное строительство
8.1.	Дополнительные сведения об использовании земельного участка	—

1	2	3
9.	Сведения о земельных участках (землях общего пользования, территории общего пользования), посредством которых обеспечивается доступ	Земли общего пользования
10.	Иные сведения	—

**4. Пояснения к сведениям об уточняемом земельном участке с кадастровым номером** 60:18:0142601:433 :

1.	—
----	---

**1. Сведения о характерных точках границ уточняемого земельного участка с кадастровым номером** 60:18:0142601:434 :

Система координат МСК-60, зона 1 Зона № 1

Обозначение характерных точек границ	Координаты, м				Метод определения координат	Формулы, примененные для расчета средней квадратической погрешности определения координат характерных точек границ (Mt), с подставленными в такие формулы значениями и итоговые (вычисленные) значения Mt, м	Описание закрепления точки
	содержатся в Едином государственном реестре недвижимости		определены в результате выполнения комплексных кадастровых работ				
	X	Y	X	Y			
1	2	3	4	5	6	7	8
н43835 4	—	—	504 362,54	1 279 999,56	Геодезический метод	0,10	—
н43835 5	—	—	504 347,73	1 280 022,08			
н43835 6	—	—	504 321,28	1 280 003,10			
н43835 7	—	—	504 323,78	1 279 999,11			
н43835 8	—	—	504 324,16	1 279 997,38			
н43835 9	—	—	504 330,86	1 279 987,35			
н43836 0	—	—	504 335,14	1 279 981,37			
н43835 4	—	—	504 362,54	1 279 999,56			

**2. Сведения о частях границ уточняемого земельного участка с кадастровым номером** 60:18:0142601:434 :

Обозначение части границ		Горизонтальное проложение (S), м	Описание прохождения части границ	Сведения о согласовании местоположения границ (согласовано/спорное)
от т.	до т.			
1	2	3	4	5
н438354	н438355	26,95	—	согласовано
н438355	н438356	32,56		
н438356	н438357	4,71		
н438357	н438358	1,77		
н438358	н438359	12,06		
н438359	н438360	7,35		
н438360	н438354	32,89		

**3. Сведения о характеристиках уточняемого земельного участка с кадастровым номером** 60:18:0142601:434 :

№ п/п	Наименование характеристики	Значение характеристики
1	2	3
1.	Адрес земельного участка	Псковская область, р-н Псковский, СП "Писковичская волость", д. Паклино, ул. Берёзовая, уч. 11
1.1.	Сведения о местоположении земельного участка (при отсутствии адреса) в структурированном в соответствии с федеральной информационной адресной системой виде	—
1.2.	Дополнительные сведения о местоположении земельного участка	—
2.	Площадь земельного участка ± величина погрешности определения (вычисления) площади ( $P \pm \Delta P$ ), м <sup>2</sup>	871 ± 10,00
3.	Формула, примененная для вычисления предельной погрешности определения площади земельного участка, с подставленными значениями и итоговые (вычисленные) значения	$3,5 * 0,10 * \sqrt{(871,00)} = 10$
4.	Площадь земельного участка согласно сведениям Единого государственного реестра недвижимости (Ркад), м <sup>2</sup>	874,00
5.	Оценка расхождения Р и Ркад ( $P - P_{кад}$ ), м <sup>2</sup>	3
6.	Предельный минимальный и максимальный размеры земельного участка (Рмин и Рмакс), м <sup>2</sup>	Рмин = Рмин = 600 Рмакс = Рмакс = 4 500
7.	Кадастровый или иной государственный учетный номер (инвентарный) здания, сооружения, объекта незавершенного строительства, расположенного на земельном участке	60:18:0142601:606

1	2	3
8.	Вид (виды) разрешенного использования	Малоэтажная жилая застройка, в том числе индивидуальное жилищное строительство
8.1.	Дополнительные сведения об использовании земельного участка	—
9.	Сведения о земельных участках (землях общего пользования, территории общего пользования), посредством которых обеспечивается доступ	Земли общего пользования
10.	Иные сведения	—

**4. Пояснения к сведениям об уточняемом земельном участке с кадастровым номером** 60:18:0142601:434 :

1.	—
----	---

**1. Сведения о характерных точках границ уточняемого земельного участка с кадастровым номером** 60:18:0142601:435 :

Система координат МСК-60, зона 1 Зона № 1

Обозначение характерных точек границ	Координаты, м				Метод определения координат	Формулы, примененные для расчета средней квадратической погрешности определения координат характерных точек границ (Mt), с подставленными в такие формулы значениями и итоговые (вычисленные) значения Mt, м	Описание закрепления точки
	содержатся в Едином государственном реестре недвижимости		определены в результате выполнения комплексных кадастровых работ				
	X	Y	X	Y			
1	2	3	4	5	6	7	8
н43836 1	—	—	504 382,21	1 279 969,38	Геодезический метод	0,10	—
н43836 2	—	—	504 380,47	1 279 972,13			
н43836 3	—	—	504 364,47	1 279 996,38			
н43836 4	—	—	504 362,54	1 279 999,56			
н43836 5	—	—	504 335,14	1 279 981,37			
н43836 6	—	—	504 339,26	1 279 975,30			
н43836 7	—	—	504 346,87	1 279 963,40			



1	2	3	4	5	6	7	8
н43836 8	—	—	504 349,16	1 279 962,99	Геодезический метод	0,10	—
н43836 9	—	—	504 354,18	1 279 966,20			
н43837 0	—	—	504 359,73	1 279 968,34			
н43837 1	—	—	504 365,42	1 279 969,69			
н43837 2	—	—	504 369,46	1 279 970,53			
н43837 3	—	—	504 377,24	1 279 970,36			
н43836 1	—	—	504 382,21	1 279 969,38			

**2. Сведения о частях границ уточняемого земельного участка с кадастровым номером** 60:18:0142601:435 :

Обозначение части границ		Горизонтальное проложение (S), м	Описание прохождения части границ	Сведения о согласовании местоположения границ (согласовано/спорное)
от т.	до т.			
1	2	3	4	5
н438361	н438362	3,25	—	согласовано
н438362	н438363	29,05		
н438363	н438364	3,72		
н438364	н438365	32,89		
н438365	н438366	7,34		
н438366	н438367	14,13		
н438367	н438368	2,33		
н438368	н438369	5,96		
н438369	н438370	5,95		
н438370	н438371	5,85		
н438371	н438372	4,13		
н438372	н438373	7,78		
н438373	н438361	5,07		

**3. Сведения о характеристиках уточняемого земельного участка с кадастровым номером** 60:18:0142601:435 :

№ п/п	Наименование характеристики	Значение характеристики
1	2	3

1	2	3
1.	Адрес земельного участка	—
1.1.	Сведения о местоположении земельного участка (при отсутствии адреса) в структурированном в соответствии с федеральной информационной адресной системой виде	Российская Федерация, Псковская область, Псковский р-н, СП "Писковичская волость" с/с, Паклино д, Берёзовая ул, д 9
1.2.	Дополнительные сведения о местоположении земельного участка	—
2.	Площадь земельного участка ± величина погрешности определения (вычисления) площади ( $P \pm \Delta P$ ), м <sup>2</sup>	875 ± 10,00
3.	Формула, примененная для вычисления предельной погрешности определения площади земельного участка, с подставленными значениями и итоговые (вычисленные) значения	$3,5 * 0,10 * \sqrt{(875,00)} = 10$
4.	Площадь земельного участка согласно сведениям Единого государственного реестра недвижимости (Ркад), м <sup>2</sup>	871,00
5.	Оценка расхождения Р и Ркад ( $P - P_{кад}$ ), м <sup>2</sup>	4
6.	Предельный минимальный и максимальный размеры земельного участка (Рмин и Рмакс), м <sup>2</sup>	Рмин = Рмин = 600 Рмакс = Рмакс = 4 500
7.	Кадастровый или иной государственный учетный номер (инвентарный) здания, сооружения, объекта незавершенного строительства, расположенного на земельном участке	60:18:0142601:529
8.	Вид (виды) разрешенного использования	Малозэтажная жилая застройка, в том числе индивидуальное жилищное строительство
8.1.	Дополнительные сведения об использовании земельного участка	—
9.	Сведения о земельных участках (землях общего пользования, территории общего пользования), посредством которых обеспечивается доступ	Земли общего пользования
10.	Иные сведения	—
<b>4. Пояснения к сведениям об уточняемом земельном участке с кадастровым номером</b>		<b>60:18:0142601:435</b> :
1.	—	—

**1. Сведения о характерных точках границ уточняемого земельного участка с кадастровым номером** 60:18:0142601:436 :  
 Система координат МСК-60, зона 1 Зона № 1

Обозначение характерных точек границ	Координаты, м				Метод определения координат	Формулы, примененные для расчета средней квадратической погрешности определения координат характерных точек границ (Mt), с подставленными в такие формулы значениями и итоговые (вычисленные) значения Mt, м	Описание закрепления точки
	содержатся в Едином государственном реестре недвижимости		определены в результате выполнения комплексных кадастровых работ				
	X	Y	X	Y			
1	2	3	4	5	6	7	8
н43840 7	—	—	504 334,75	1 279 938,19	Геодезический метод	0,10	—
н43840 8	—	—	504 337,45	1 279 947,83			
н43840 9	—	—	504 341,13	1 279 954,32			
н43841 0	—	—	504 342,30	1 279 956,18			
н43841 1	—	—	504 328,47	1 279 977,11			
н43841 2	—	—	504 299,20	1 279 957,85			
н43841 3	—	—	504 303,44	1 279 952,71			
н43841 4	—	—	504 312,18	1 279 947,71			
н43841 5	—	—	504 320,86	1 279 942,73			
н43841 6	—	—	504 330,02	1 279 937,45			
н43840 7	—	—	504 334,75	1 279 938,19			

**2. Сведения о частях границ уточняемого земельного участка с кадастровым номером** 60:18:0142601:436 :

Обозначение части границ		Горизонтальное проложение (S), м	Описание прохождения части границ	Сведения о согласовании местоположения границ (согласовано/спорное)
от т.	до т.			
1	2	3	4	5
н438407	н438408	10,01	—	согласовано
н438408	н438409	7,46		
н438409	н438410	2,20		
н438410	н438411	25,09		
н438411	н438412	35,04		
н438412	н438413	6,66		
н438413	н438414	10,07		
н438414	н438415	10,01		
н438415	н438416	10,57		
н438416	н438407	4,79		

**3. Сведения о характеристиках уточняемого земельного участка с кадастровым номером** 60:18:0142601:436 :

№ п/п	Наименование характеристики	Значение характеристики
1	2	3
1.	Адрес земельного участка	—
1.1.	Сведения о местоположении земельного участка (при отсутствии адреса) в структурированном в соответствии с федеральной информационной адресной системой виде	Российская Федерация, Псковская область, Псковский р-н, СП "Писковичская волость" с/с, Паклино д
1.2.	Дополнительные сведения о местоположении земельного участка	—
2.	Площадь земельного участка ± величина погрешности определения (вычисления) площади ( $P \pm \Delta P$ ), м <sup>2</sup>	916 ± 11,00
3.	Формула, примененная для вычисления предельной погрешности определения площади земельного участка, с подставленными значениями и итоговые (вычисленные) значения	$3,5 * 0,10 * \sqrt{(916,00)} = 11$
4.	Площадь земельного участка согласно сведениям Единого государственного реестра недвижимости (Ркад), м <sup>2</sup>	895,00
5.	Оценка расхождения P и Ркад ( $P - P_{кад}$ ), м <sup>2</sup>	21
6.	Предельный минимальный и максимальный размеры земельного участка (Рмин и Рмакс), м <sup>2</sup>	Рмин = Рмин = 600 Рмакс = Рмакс = 4 500

1	2	3
7.	Кадастровый или иной государственный учетный номер (инвентарный) здания, сооружения, объекта незавершенного строительства, расположенного на земельном участке	—
8.	Вид (виды) разрешенного использования	Малоэтажная жилая застройка, в том числе индивидуальное жилищное строительство
8.1.	Дополнительные сведения об использовании земельного участка	—
9.	Сведения о земельных участках (землях общего пользования, территории общего пользования), посредством которых обеспечивается доступ	Земли общего пользования
10.	Иные сведения	—

**4. Пояснения к сведениям об уточняемом земельном участке с кадастровым номером** 60:18:0142601:436 :

1.	—
----	---

**1. Сведения о характерных точках границ уточняемого земельного участка с кадастровым номером** 60:18:0142601:437 :

Система координат МСК-60, зона 1 Зона № 1

Обозначение характерных точек границ	Координаты, м				Метод определения координат	Формулы, примененные для расчета средней квадратической погрешности определения координат характерных точек границ (Mt), с подставленными в такие формулы значениями и итоговые (вычисленные) значения Mt, м	Описание закрепления точки
	содержатся в Едином государственном реестре недвижимости		определены в результате выполнения комплексных кадастровых работ				
	X	Y	X	Y			
1	2	3	4	5	6	7	8
н43841 7	—	—	504 328,47	1 279 977,11	Геодезический метод	0,10	—
н43841 8	—	—	504 314,18	1 279 998,89			
н43841 9	—	—	504 285,08	1 279 978,87			
н43842 0	—	—	504 299,20	1 279 957,85			
н43841 7	—	—	504 328,47	1 279 977,11			

**2. Сведения о частях границ уточняемого земельного участка с кадастровым номером** 60:18:0142601:437 :

Обозначение части границ		Горизонтальное проложение (S), м	Описание прохождения части границ	Сведения о согласовании местоположения границ (согласовано/спорное)
от т.	до т.			
1	2	3	4	5
н438417	н438418	26,05	—	согласовано
н438418	н438419	35,32		
н438419	н438420	25,32		
н438420	н438417	35,04		

**3. Сведения о характеристиках уточняемого земельного участка с кадастровым номером** 60:18:0142601:437 :

№ п/п	Наименование характеристики	Значение характеристики
1	2	3
1.	Адрес земельного участка	—
1.1.	Сведения о местоположении земельного участка (при отсутствии адреса) в структурированном в соответствии с федеральной информационной адресной системой виде	Российская Федерация, Псковская область, Псковский р-н, СП "Писковичская волость" с/с, Паклино д, Берёзовая ул, д 20
1.2.	Дополнительные сведения о местоположении земельного участка	—
2.	Площадь земельного участка ± величина погрешности определения (вычисления) площади ( $P \pm \Delta P$ ), м <sup>2</sup>	904 ± 11,00
3.	Формула, примененная для вычисления предельной погрешности определения площади земельного участка, с подставленными значениями и итоговые (вычисленные) значения	$3,5*0,10*\sqrt{(904,00)} = 11$
4.	Площадь земельного участка согласно сведениям Единого государственного реестра недвижимости (Ркад), м <sup>2</sup>	896,00
5.	Оценка расхождения Р и Ркад ( $P - P_{кад}$ ), м <sup>2</sup>	8
6.	Предельный минимальный и максимальный размеры земельного участка (Рмин и Рмакс), м <sup>2</sup>	Рмин = Рмин = 600 Рмакс = Рмакс = 4 500
7.	Кадастровый или иной государственный учетный номер (инвентарный) здания, сооружения, объекта незавершенного строительства, расположенного на земельном участке	60:18:0142601:528
8.	Вид (виды) разрешенного использования	Малоэтажная жилая застройка, в том числе индивидуальное жилищное строительство
8.1.	Дополнительные сведения об использовании земельного участка	—
9.	Сведения о земельных участках (землях общего пользования, территории общего пользования), посредством которых обеспечивается доступ	Земли общего пользования

1	2	3
10.	Иные сведения	—

**4. Пояснения к сведениям об уточняемом земельном участке с кадастровым номером** 60:18:0142601:437 :

1.	—
----	---

**1. Сведения о характерных точках границ уточняемого земельного участка с кадастровым номером** 60:18:0142601:438 :

Система координат МСК-60, зона 1 Зона № 1

Обозначение характерных точек границ	Координаты, м				Метод определения координат	Формулы, примененные для расчета средней квадратической погрешности определения координат характерных точек границ (Mt), с подставленными в такие формулы значениями и итоговые (вычисленные) значения Mt, м	Описание закрепления точки
	содержатся в Едином государственном реестре недвижимости		определены в результате выполнения комплексных кадастровых работ				
	X	Y	X	Y			
1	2	3	4	5	6	7	8
н43842 1	—	—	504 303,44	1 279 952,71	Геодезический метод	0,10	—
н43842 2	—	—	504 299,20	1 279 957,85			
н43842 3	—	—	504 285,08	1 279 978,87			
н43842 4	—	—	504 277,56	1 279 976,65			
н43842 5	—	—	504 275,43	1 279 971,95			
н43842 6	—	—	504 282,70	1 279 961,68			
н43842 1	—	—	504 303,44	1 279 952,71			

**2. Сведения о частях границ уточняемого земельного участка с кадастровым номером** 60:18:0142601:438 :

Обозначение части границ		Горизонтальное проложение (S), м	Описание прохождения части границ	Сведения о согласовании местоположения границ (согласовано/спорное)
от т.	до т.			
1	2	3	4	5
н438421	н438422	6,66	—	согласовано

1	2	3	4	5
н438422	н438423	25,32	—	согласовано
н438423	н438424	7,84		
н438424	н438425	5,16		
н438425	н438426	12,58		
н438426	н438421	22,60		

**3. Сведения о характеристиках уточняемого земельного участка с кадастровым номером** 60:18:0142601:438 :

№ п/п	Наименование характеристики	Значение характеристики
1	2	3
1.	Адрес земельного участка	—
1.1.	Сведения о местоположении земельного участка (при отсутствии адреса) в структурированном в соответствии с федеральной информационной адресной системой виде	Российская Федерация, Псковская область, Псковский р-н, СП "Писковичская волость" с/с, Паклино д
1.2.	Дополнительные сведения о местоположении земельного участка	—
2.	Площадь земельного участка ± величина погрешности определения (вычисления) площади ( $P \pm \Delta P$ ), м <sup>2</sup>	271 ± 6,00
3.	Формула, примененная для вычисления предельной погрешности определения площади земельного участка, с подставленными значениями и итоговые (вычисленные) значения	$3,5 * 0,10 * \sqrt{(271,00)} = 6$
4.	Площадь земельного участка согласно сведениям Единого государственного реестра недвижимости (Ркад), м <sup>2</sup>	256,00
5.	Оценка расхождения Р и Ркад ( $P - P_{кад}$ ), м <sup>2</sup>	15
6.	Предельный минимальный и максимальный размеры земельного участка (Рмин и Рмакс), м <sup>2</sup>	Рмин = Рмин = 600 Рмакс = Рмакс = 4 500
7.	Кадастровый или иной государственный учетный номер (инвентарный) здания, сооружения, объекта незавершенного строительства, расположенного на земельном участке	—
8.	Вид (виды) разрешенного использования	Малоэтажная жилая застройка, в том числе индивидуальное жилищное строительство
8.1.	Дополнительные сведения об использовании земельного участка	—
9.	Сведения о земельных участках (землях общего пользования, территории общего пользования), посредством которых обеспечивается доступ	Земли общего пользования
10.	Иные сведения	—

**4. Пояснения к сведениям об уточняемом земельном участке с кадастровым номером** 60:18:0142601:438 :



1.				
----	--	--	--	--

**1. Сведения о характерных точках границ уточняемого земельного участка с кадастровым номером** 60:18:0142601:439 :  
Система координат МСК-60, зона 1 Зона № 1

Обозначение характерных точек границ	Координаты, м				Метод определения координат	Формулы, примененные для расчета средней квадратической погрешности определения координат характерных точек границ (Mt), с подставленными в такие формулы значениями и итоговые (вычисленные) значения Mt, м	Описание закрепления точки
	содержатся в Едином государственном реестре недвижимости		определены в результате выполнения комплексных кадастровых работ				
	X	Y	X	Y			
1	2	3	4	5	6	7	8
н43842 7	—	—	504 241,70	1 279 982,60	Геодезический метод	0,10	—
н43842 8	—	—	504 239,59	1 279 983,97			
н43842 9	—	—	504 215,70	1 280 019,64			
н43843 0	—	—	504 194,34	1 280 004,82			
н43843 1	—	—	504 208,70	1 279 983,06			
н43843 2	—	—	504 209,37	1 279 982,10			
н43843 3	—	—	504 210,54	1 279 981,77			
н43843 4	—	—	504 229,43	1 279 976,38			
н43843 5	—	—	504 230,80	1 279 975,98			
н43842 7	—	—	504 241,70	1 279 982,60			

**2. Сведения о частях границ уточняемого земельного участка с кадастровым номером** 60:18:0142601:439 :

Обозначение части границ		Горизонтальное проложение (S), м	Описание прохождения части границ	Сведения о согласовании местоположения границ (согласовано/спорное)
от т.	до т.			

1	2	3	4	5
н438427	н438428	2,52	—	согласовано
н438428	н438429	42,93		
н438429	н438430	26,00		
н438430	н438431	26,07		
н438431	н438432	1,17		
н438432	н438433	1,22		
н438433	н438434	19,64		
н438434	н438435	1,43		
н438435	н438427	12,75		

**3. Сведения о характеристиках уточняемого земельного участка с кадастровым номером** 60:18:0142601:439 :

№ п/п	Наименование характеристики	Значение характеристики
1	2	3
1.	Адрес земельного участка	—
1.1.	Сведения о местоположении земельного участка (при отсутствии адреса) в структурированном в соответствии с федеральной информационной адресной системой виде	Российская Федерация, Псковская область, Псковский р-н, СП "Писковичская волость" с/с, Паблино д
1.2.	Дополнительные сведения о местоположении земельного участка	—
2.	Площадь земельного участка ± величина погрешности определения (вычисления) площади ( $P \pm \Delta P$ ), м <sup>2</sup>	1 043 ± 11,00
3.	Формула, примененная для вычисления предельной погрешности определения площади земельного участка, с подставленными значениями и итоговые (вычисленные) значения	$3,5*0,10*\sqrt{(1\ 043,00)} = 11$
4.	Площадь земельного участка согласно сведениям Единого государственного реестра недвижимости (Ркад), м <sup>2</sup>	1 035,00
5.	Оценка расхождения Р и Ркад ( $P - P_{кад}$ ), м <sup>2</sup>	8
6.	Предельный минимальный и максимальный размеры земельного участка (Рмин и Рмакс), м <sup>2</sup>	Рмин = Рмин = 600 Рмакс = Рмакс = 4 500
7.	Кадастровый или иной государственный учетный номер (инвентарный) здания, сооружения, объекта незавершенного строительства, расположенного на земельном участке	60:18:0142601:505
8.	Вид (виды) разрешенного использования	Малоэтажная жилая застройка, в том числе индивидуальное жилищное строительство
8.1.	Дополнительные сведения об использовании земельного участка	—

1	2	3
9.	Сведения о земельных участках (землях общего пользования, территории общего пользования), посредством которых обеспечивается доступ	Земли общего пользования
10.	Иные сведения	—

**4. Пояснения к сведениям об уточняемом земельном участке с кадастровым номером** 60:18:0142601:439 :

1.	—
----	---

**1. Сведения о характерных точках границ уточняемого земельного участка с кадастровым номером** 60:18:0142601:440 :

Система координат МСК-60, зона 1 Зона № 1

Обозначение характерных точек границ	Координаты, м				Метод определения координат	Формулы, примененные для расчета средней квадратической погрешности определения координат характерных точек границ (Mt), с подставленными в такие формулы значениями и итоговые (вычисленные) значения Mt, м	Описание закрепления точки
	содержатся в Едином государственном реестре недвижимости		определены в результате выполнения комплексных кадастровых работ				
	X	Y	X	Y			
1	2	3	4	5	6	7	8
н43844 4	—	—	504 215,70	1 280 019,64	Геодезический метод	0,10	—
н43844 5	—	—	504 194,29	1 280 050,94			
н43844 6	—	—	504 173,46	1 280 036,50			
н43844 7	—	—	504 194,34	1 280 004,82			
н43844 4	—	—	504 215,70	1 280 019,64			

**2. Сведения о частях границ уточняемого земельного участка с кадастровым номером** 60:18:0142601:440 :

Обозначение части границ		Горизонтальное проложение (S), м	Описание прохождения части границ	Сведения о согласовании местоположения границ (согласовано/спорное)
от т.	до т.			
1	2	3	4	5
н438444	н438445	37,92	—	согласовано
н438445	н438446	25,35		

1	2	3	4	5
н438446	н438447	37,94	—	согласовано
н438447	н438444	26,00		

**3. Сведения о характеристиках уточняемого земельного участка с кадастровым номером** 60:18:0142601:440 :

№ п/п	Наименование характеристики	Значение характеристики
1	2	3
1.	Адрес земельного участка	—
1.1.	Сведения о местоположении земельного участка (при отсутствии адреса) в структурированном в соответствии с федеральной информационной адресной системой виде	Российская Федерация, Псковская область, Псковский р-н, СП "Писковичская волость" с/с, Паклино д
1.2.	Дополнительные сведения о местоположении земельного участка	—
2.	Площадь земельного участка ± величина погрешности определения (вычисления) площади ( $P \pm \Delta P$ ), м <sup>2</sup>	974 ± 11,00
3.	Формула, примененная для вычисления предельной погрешности определения площади земельного участка, с подставленными значениями и итоговые (вычисленные) значения	$3,5 * 0,10 * \sqrt{(974,00)} = 11$
4.	Площадь земельного участка согласно сведениям Единого государственного реестра недвижимости (Ркад), м <sup>2</sup>	971,00
5.	Оценка расхождения Р и Ркад ( $P - P_{кад}$ ), м <sup>2</sup>	3
6.	Предельный минимальный и максимальный размеры земельного участка (Рмин и Рмакс), м <sup>2</sup>	Рмин = Рмин = 600 Рмакс = Рмакс = 4 500
7.	Кадастровый или иной государственный учетный номер (инвентарный) здания, сооружения, объекта незавершенного строительства, расположенного на земельном участке	60:18:0142601:502
8.	Вид (виды) разрешенного использования	Малоэтажная жилая застройка, в том числе индивидуальное жилищное строительство
8.1.	Дополнительные сведения об использовании земельного участка	—
9.	Сведения о земельных участках (землях общего пользования, территории общего пользования), посредством которых обеспечивается доступ	Земли общего пользования
10.	Иные сведения	—

**4. Пояснения к сведениям об уточняемом земельном участке с кадастровым номером** 60:18:0142601:440 :

1.	—
----	---

**1. Сведения о характерных точках границ уточняемого земельного участка с кадастровым номером** 60:18:0142601:441 :  
 Система координат МСК-60, зона 1 Зона № 1

Обозначение характерных точек границ	Координаты, м				Метод определения координат	Формулы, примененные для расчета средней квадратической погрешности определения координат характерных точек границ (Mt), с подставленными в такие формулы значениями и итоговые (вычисленные) значения Mt, м	Описание закрепления точки
	содержатся в Едином государственном реестре недвижимости		определены в результате выполнения комплексных кадастровых работ				
	X	Y	X	Y			
1	2	3	4	5	6	7	8
н43845 6	—	—	504 194,29	1 280 050,94	Геодезический метод	0,10	—
н43845 7	—	—	504 177,05	1 280 077,51			
н43845 8	—	—	504 174,53	1 280 083,99			
н43845 9	—	—	504 152,34	1 280 068,10			
н43846 0	—	—	504 173,46	1 280 036,50			
н43845 6	—	—	504 194,29	1 280 050,94			

**2. Сведения о частях границ уточняемого земельного участка с кадастровым номером** 60:18:0142601:441 :

Обозначение части границ		Горизонтальное проложение (S), м	Описание прохождения части границ	Сведения о согласовании местоположения границ (согласовано/спорное)
от т.	до т.			
1	2	3	4	5
н438456	н438457	31,67	—	согласовано
н438457	н438458	6,95		
н438458	н438459	27,29		
н438459	н438460	38,01		
н438460	н438456	25,35		

**3. Сведения о характеристиках уточняемого земельного участка с кадастровым номером** 60:18:0142601:441 :

№ п/п	Наименование характеристики	Значение характеристики
1	2	3
1		

1	2	3
1.	Адрес земельного участка	—
1.1.	Сведения о местоположении земельного участка (при отсутствии адреса) в структурированном в соответствии с федеральной информационной адресной системой виде	Российская Федерация, Псковская область, Псковский р-н, СП "Писковичская волость" с/с, Паклино д
1.2.	Дополнительные сведения о местоположении земельного участка	—
2.	Площадь земельного участка ± величина погрешности определения (вычисления) площади ( $P \pm \Delta P$ ), м <sup>2</sup>	983 ± 11,00
3.	Формула, примененная для вычисления предельной погрешности определения площади земельного участка, с подставленными значениями и итоговые (вычисленные) значения	$3,5*0,10*\sqrt{(983,00)} = 11$
4.	Площадь земельного участка согласно сведениям Единого государственного реестра недвижимости (Ркад), м <sup>2</sup>	971,00
5.	Оценка расхождения Р и Ркад ( $P - P_{кад}$ ), м <sup>2</sup>	12
6.	Предельный минимальный и максимальный размеры земельного участка (Рмин и Рмакс), м <sup>2</sup>	Рмин = Рмин = 600 Рмакс = Рмакс = 4 500
7.	Кадастровый или иной государственный учетный номер (инвентарный) здания, сооружения, объекта незавершенного строительства, расположенного на земельном участке	60:18:0142601:504
8.	Вид (виды) разрешенного использования	Малозэтажная жилая застройка, в том числе индивидуальное жилищное строительство
8.1.	Дополнительные сведения об использовании земельного участка	—
9.	Сведения о земельных участках (землях общего пользования, территории общего пользования), посредством которых обеспечивается доступ	Земли общего пользования
10.	Иные сведения	—
<b>4. Пояснения к сведениям об уточняемом земельном участке с кадастровым номером</b>		<b>60:18:0142601:441</b> :
1.	—	—

**1. Сведения о характерных точках границ уточняемого земельного участка с кадастровым номером** 60:18:0142601:442 :  
 Система координат МСК-60, зона 1 Зона № 1

Обозначение характерных точек границ	Координаты, м				Метод определения координат	Формулы, примененные для расчета средней квадратической погрешности определения координат характерных точек границ (Mt), с подставленными в такие формулы значениями и итоговые (вычисленные) значения Mt, м	Описание закрепления точки
	содержатся в Едином государственном реестре недвижимости		определены в результате выполнения комплексных кадастровых работ				
	X	Y	X	Y			
1	2	3	4	5	6	7	8
н438469	—	—	504 176,75	1 280 086,97	Геодезический метод	0,10	—
н438470	—	—	504 176,66	1 280 095,02			
н438471	—	—	504 157,52	1 280 116,84			
н438472	—	—	504 142,48	1 280 102,99			
н438473	—	—	504 139,19	1 280 093,06			
н438474	—	—	504 140,77	1 280 085,68			
н438475	—	—	504 152,34	1 280 068,10			
н438476	—	—	504 174,53	1 280 083,99			
н438469	—	—	504 176,75	1 280 086,97			

**2. Сведения о частях границ уточняемого земельного участка с кадастровым номером** 60:18:0142601:442 :

Обозначение части границ		Горизонтальное проложение (S), м	Описание прохождения части границ	Сведения о согласовании местоположения границ (согласовано/спорное)
от т.	до т.			
1	2	3	4	5
н438469	н438470	8,05	—	согласовано
н438470	н438471	29,03		

1	2	3	4	5
н438471	н438472	20,45	—	согласовано
н438472	н438473	10,46		
н438473	н438474	7,55		
н438474	н438475	21,05		
н438475	н438476	27,29		
н438476	н438469	3,72		

**3. Сведения о характеристиках уточняемого земельного участка с кадастровым номером** 60:18:0142601:442 :

№ п/п	Наименование характеристики	Значение характеристики
1	2	3
1.	Адрес земельного участка	—
1.1.	Сведения о местоположении земельного участка (при отсутствии адреса) в структурированном в соответствии с федеральной информационной адресной системой виде	Российская Федерация, Псковская область, Псковский р-н, СП "Писковичская волость" с/с, Паклино д
1.2.	Дополнительные сведения о местоположении земельного участка	—
2.	Площадь земельного участка ± величина погрешности определения (вычисления) площади ( $P \pm \Delta P$ ), м <sup>2</sup>	1 103 ± 12,00
3.	Формула, примененная для вычисления предельной погрешности определения площади земельного участка, с подставленными значениями и итоговые (вычисленные) значения	$3,5*0,10*\sqrt{(1\ 103,00)} = 12$
4.	Площадь земельного участка согласно сведениям Единого государственного реестра недвижимости ( $R_{\text{кад}}$ ), м <sup>2</sup>	1 071,00
5.	Оценка расхождения $P$ и $R_{\text{кад}}$ ( $P - R_{\text{кад}}$ ), м <sup>2</sup>	32
6.	Предельный минимальный и максимальный размеры земельного участка ( $R_{\text{мин}}$ и $R_{\text{макс}}$ ), м <sup>2</sup>	$R_{\text{мин}} = R_{\text{мин}} = 600$ $R_{\text{макс}} = R_{\text{макс}} = 4\ 500$
7.	Кадастровый или иной государственный учетный номер (инвентарный) здания, сооружения, объекта незавершенного строительства, расположенного на земельном участке	60:18:0142601:637
8.	Вид (виды) разрешенного использования	Малоэтажная жилая застройка, в том числе индивидуальное жилищное строительство
8.1.	Дополнительные сведения об использовании земельного участка	—
9.	Сведения о земельных участках (землях общего пользования, территории общего пользования), посредством которых обеспечивается доступ	Земли общего пользования
10.	Иные сведения	—



**4. Пояснения к сведениям об уточняемом земельном участке с кадастровым номером** 60:18:0142601:442 :

1. —

**1. Сведения о характерных точках границ уточняемого земельного участка с кадастровым номером** 60:18:0142601:443 :

Система координат МСК-60, зона 1 Зона № 1

Обозначение характерных точек границ	Координаты, м				Метод определения координат	Формулы, примененные для расчета средней квадратической погрешности определения координат характерных точек границ (Mt), с подставленными в такие формулы значениями и итоговые (вычисленные) значения Mt, м	Описание закрепления точки
	содержатся в Едином государственном реестре недвижимости		определены в результате выполнения комплексных кадастровых работ				
	X	Y	X	Y			
1	2	3	4	5	6	7	8
н438485	—	—	504 149,59	1 280 124,88	Геодезический метод	0,10	—
н438486	—	—	504 136,42	1 280 141,45			
н438487	—	—	504 108,88	1 280 116,14			
н438488	—	—	504 118,71	1 280 101,97			
н438489	—	—	504 131,85	1 280 104,64			
н438490	—	—	504 134,67	1 280 111,16			
н438485	—	—	504 149,59	1 280 124,88			

**2. Сведения о частях границ уточняемого земельного участка с кадастровым номером** 60:18:0142601:443 :

Обозначение части границ		Горизонтальное проложение (S), м	Описание прохождения части границ	Сведения о согласовании местоположения границ (согласовано/спорное)
от т.	до т.			
1	2	3	4	5
н438485	н438486	21,17	—	согласовано
н438486	н438487	37,40		
н438487	н438488	17,25		

1	2	3	4	5
н438488	н438489	13,41	—	согласовано
н438489	н438490	7,10		
н438490	н438485	20,27		

**3. Сведения о характеристиках уточняемого земельного участка с кадастровым номером** 60:18:0142601:443 :

№ п/п	Наименование характеристики	Значение характеристики
1	2	3
1.	Адрес земельного участка	—
1.1.	Сведения о местоположении земельного участка (при отсутствии адреса) в структурированном в соответствии с федеральной информационной адресной системой виде	Российская Федерация, Псковская область, Псковский р-н, СП "Писковичская волость" с/с, Паклино д
1.2.	Дополнительные сведения о местоположении земельного участка	—
2.	Площадь земельного участка ± величина погрешности определения (вычисления) площади ( $P \pm \Delta P$ ), м <sup>2</sup>	806 ± 10,00
3.	Формула, примененная для вычисления предельной погрешности определения площади земельного участка, с подставленными значениями и итоговые (вычисленные) значения	$3,5 * 0,10 * \sqrt{(806,00)} = 10$
4.	Площадь земельного участка согласно сведениям Единого государственного реестра недвижимости (Ркад), м <sup>2</sup>	806,00
5.	Оценка расхождения Р и Ркад ( $P - P_{кад}$ ), м <sup>2</sup>	0
6.	Предельный минимальный и максимальный размеры земельного участка (Рмин и Рмакс), м <sup>2</sup>	Рмин = Рмин = 600 Рмакс = Рмакс = 4 500
7.	Кадастровый или иной государственный учетный номер (инвентарный) здания, сооружения, объекта незавершенного строительства, расположенного на земельном участке	—
8.	Вид (виды) разрешенного использования	Малоэтажная жилая застройка, в том числе индивидуальное жилищное строительство
8.1.	Дополнительные сведения об использовании земельного участка	—
9.	Сведения о земельных участках (землях общего пользования, территории общего пользования), посредством которых обеспечивается доступ	Земли общего пользования
10.	Иные сведения	—

**4. Пояснения к сведениям об уточняемом земельном участке с кадастровым номером** 60:18:0142601:443 :

1.	—
----	---

**1. Сведения о характерных точках границ уточняемого земельного участка с кадастровым номером** 60:18:0142601:444 :  
 Система координат МСК-60, зона 1 Зона № 1

Обозначение характерных точек границ	Координаты, м				Метод определения координат	Формулы, примененные для расчета средней квадратической погрешности определения координат характерных точек границ (Mt), с подставленными в такие формулы значениями и итоговые (вычисленные) значения Mt, м	Описание закрепления точки
	содержатся в Едином государственном реестре недвижимости		определены в результате выполнения комплексных кадастровых работ				
	X	Y	X	Y			
1	2	3	4	5	6	7	8
н43849 1	—	—	504 125,40	1 280 092,34	Геодезический метод	0,10	—
н43849 2	—	—	504 118,71	1 280 101,97			
н43849 3	—	—	504 108,88	1 280 116,14			
н43849 4	—	—	504 084,13	1 280 094,90			
н43849 5	—	—	504 099,62	1 280 074,39			
н43849 1	—	—	504 125,40	1 280 092,34			

**2. Сведения о частях границ уточняемого земельного участка с кадастровым номером** 60:18:0142601:444 :

Обозначение части границ		Горизонтальное проложение (S), м	Описание прохождения части границ	Сведения о согласовании местоположения границ (согласовано/спорное)
от т.	до т.			
1	2	3	4	5
н438491	н438492	11,73	—	согласовано
н438492	н438493	17,25		
н438493	н438494	32,61		
н438494	н438495	25,70		
н438495	н438491	31,41		

**3. Сведения о характеристиках уточняемого земельного участка с кадастровым номером** 60:18:0142601:444 :

№ п/п	Наименование характеристики	Значение характеристики
1	2	3
1		

1	2	3
1.	Адрес земельного участка	—
1.1.	Сведения о местоположении земельного участка (при отсутствии адреса) в структурированном в соответствии с федеральной информационной адресной системой виде	Российская Федерация, Псковская область, Псковский р-н, СП "Писковичская волость" с/с, Паклино д
1.2.	Дополнительные сведения о местоположении земельного участка	—
2.	Площадь земельного участка ± величина погрешности определения (вычисления) площади ( $P \pm \Delta P$ ), м <sup>2</sup>	873 ± 10,00
3.	Формула, примененная для вычисления предельной погрешности определения площади земельного участка, с подставленными значениями и итоговые (вычисленные) значения	$3,5 * 0,10 * \sqrt{(873,00)} = 10$
4.	Площадь земельного участка согласно сведениям Единого государственного реестра недвижимости (Ркад), м <sup>2</sup>	879,00
5.	Оценка расхождения Р и Ркад ( $P - P_{кад}$ ), м <sup>2</sup>	6
6.	Предельный минимальный и максимальный размеры земельного участка (Рмин и Рмакс), м <sup>2</sup>	Рмин = Рмин = 600 Рмакс = Рмакс = 4 500
7.	Кадастровый или иной государственный учетный номер (инвентарный) здания, сооружения, объекта незавершенного строительства, расположенного на земельном участке	—
8.	Вид (виды) разрешенного использования	Малозэтажная жилая застройка, в том числе индивидуальное жилищное строительство
8.1.	Дополнительные сведения об использовании земельного участка	—
9.	Сведения о земельных участках (землях общего пользования, территории общего пользования), посредством которых обеспечивается доступ	Земли общего пользования
10.	Иные сведения	—
<b>4. Пояснения к сведениям об уточняемом земельном участке с кадастровым номером</b>		<b>60:18:0142601:444</b> :
1.	—	—

**1. Сведения о характерных точках границ уточняемого земельного участка с кадастровым номером** 60:18:0142601:445 :  
 Система координат МСК-60, зона 1 Зона № 1

Обозначение характерных точек границ	Координаты, м				Метод определения координат	Формулы, примененные для расчета средней квадратической погрешности определения координат характерных точек границ (Mt), с подставленными в такие формулы значениями и итоговые (вычисленные) значения Mt, м	Описание закрепления точки
	содержатся в Едином государственном реестре недвижимости		определены в результате выполнения комплексных кадастровых работ				
	X	Y	X	Y			
1	2	3	4	5	6	7	8
н43849 6	—	—	504 140,13	1 280 069,97	Геодезический метод	0,10	—
н43849 7	—	—	504 125,40	1 280 092,34			
н43849 8	—	—	504 099,62	1 280 074,39			
н43849 9	—	—	504 101,90	1 280 071,29			
н43850 0	—	—	504 114,95	1 280 050,42			
н43849 6	—	—	504 140,13	1 280 069,97			

**2. Сведения о частях границ уточняемого земельного участка с кадастровым номером** 60:18:0142601:445 :

Обозначение части границ		Горизонтальное проложение (S), м	Описание прохождения части границ	Сведения о согласовании местоположения границ (согласовано/спорное)
от т.	до т.			
1	2	3	4	5
н438496	н438497	26,78	—	согласовано
н438497	н438498	31,41		
н438498	н438499	3,85		
н438499	н438500	24,61		
н438500	н438496	31,88		

**3. Сведения о характеристиках уточняемого земельного участка с кадастровым номером** 60:18:0142601:445 :

№ п/п	Наименование характеристики	Значение характеристики
1	2	3
1		

1	2	3
1.	Адрес земельного участка	—
1.1.	Сведения о местоположении земельного участка (при отсутствии адреса) в структурированном в соответствии с федеральной информационной адресной системой виде	Российская Федерация, Псковская область, Псковский р-н, СП "Писковичская волость" с/с, Паклино д, Крымская ул, з/у 8
1.2.	Дополнительные сведения о местоположении земельного участка	—
2.	Площадь земельного участка ± величина погрешности определения (вычисления) площади ( $P \pm \Delta P$ ), м <sup>2</sup>	869 ± 10,00
3.	Формула, примененная для вычисления предельной погрешности определения площади земельного участка, с подставленными значениями и итоговые (вычисленные) значения	$3,5*0,10*\sqrt{(869,00)} = 10$
4.	Площадь земельного участка согласно сведениям Единого государственного реестра недвижимости (Ркад), м <sup>2</sup>	864,00
5.	Оценка расхождения Р и Ркад ( $P - P_{кад}$ ), м <sup>2</sup>	5
6.	Предельный минимальный и максимальный размеры земельного участка (Рмин и Рмакс), м <sup>2</sup>	Рмин = Рмин = 600 Рмакс = Рмакс = 4 500
7.	Кадастровый или иной государственный учетный номер (инвентарный) здания, сооружения, объекта незавершенного строительства, расположенного на земельном участке	60:18:0142601:910
8.	Вид (виды) разрешенного использования	Малозэтажная жилая застройка, в том числе индивидуальное жилищное строительство
8.1.	Дополнительные сведения об использовании земельного участка	—
9.	Сведения о земельных участках (землях общего пользования, территории общего пользования), посредством которых обеспечивается доступ	Земли общего пользования
10.	Иные сведения	—
<b>4. Пояснения к сведениям об уточняемом земельном участке с кадастровым номером</b>		<b>60:18:0142601:445</b> :
1.	—	—

**1. Сведения о характерных точках границ уточняемого земельного участка с кадастровым номером** 60:18:0142601:446 :  
 Система координат МСК-60, зона 1 Зона № 1

Обозначение характерных точек границ	Координаты, м				Метод определения координат	Формулы, примененные для расчета средней квадратической погрешности определения координат характерных точек границ (Mt), с подставленными в такие формулы значениями и итоговые (вычисленные) значения Mt, м	Описание закрепления точки
	содержатся в Едином государственном реестре недвижимости		определены в результате выполнения комплексных кадастровых работ				
	X	Y	X	Y			
1	2	3	4	5	6	7	8
н43850 1	—	—	504 158,33	1 280 045,20	Геодезический метод	0,10	—
н43850 2	—	—	504 140,13	1 280 069,97			
н43850 3	—	—	504 114,95	1 280 050,42			
н43850 4	—	—	504 117,15	1 280 047,43			
н43850 5	—	—	504 131,74	1 280 028,18			
н43850 1	—	—	504 158,33	1 280 045,20			

**2. Сведения о частях границ уточняемого земельного участка с кадастровым номером** 60:18:0142601:446 :

Обозначение части границ		Горизонтальное проложение (S), м	Описание прохождения части границ	Сведения о согласовании местоположения границ (согласовано/спорное)
от т.	до т.			
1	2	3	4	5
н438501	н438502	30,74	—	согласовано
н438502	н438503	31,88		
н438503	н438504	3,71		
н438504	н438505	24,15		
н438505	н438501	31,57		

**3. Сведения о характеристиках уточняемого земельного участка с кадастровым номером** 60:18:0142601:446 :

№ п/п	Наименование характеристики	Значение характеристики
1	2	3
1		

1	2	3
1.	Адрес земельного участка	—
1.1.	Сведения о местоположении земельного участка (при отсутствии адреса) в структурированном в соответствии с федеральной информационной адресной системой виде	Российская Федерация, Псковская область, Псковский р-н, СП "Писковичская волость" с/с, Паклино д, Крымская ул, з/у 6
1.2.	Дополнительные сведения о местоположении земельного участка	—
2.	Площадь земельного участка ± величина погрешности определения (вычисления) площади ( $P \pm \Delta P$ ), м <sup>2</sup>	929 ± 11,00
3.	Формула, примененная для вычисления предельной погрешности определения площади земельного участка, с подставленными значениями и итоговые (вычисленные) значения	$3,5 * 0,10 * \sqrt{(929,00)} = 11$
4.	Площадь земельного участка согласно сведениям Единого государственного реестра недвижимости (Ркад), м <sup>2</sup>	858,00
5.	Оценка расхождения Р и Ркад ( $P - P_{кад}$ ), м <sup>2</sup>	71
6.	Предельный минимальный и максимальный размеры земельного участка (Рмин и Рмакс), м <sup>2</sup>	Рмин = Рмин = 600 Рмакс = Рмакс = 4 500
7.	Кадастровый или иной государственный учетный номер (инвентарный) здания, сооружения, объекта незавершенного строительства, расположенного на земельном участке	60:18:0142601:912
8.	Вид (виды) разрешенного использования	Малозэтажная жилая застройка, в том числе индивидуальное жилищное строительство
8.1.	Дополнительные сведения об использовании земельного участка	—
9.	Сведения о земельных участках (землях общего пользования, территории общего пользования), посредством которых обеспечивается доступ	Земли общего пользования
10.	Иные сведения	—
<b>4. Пояснения к сведениям об уточняемом земельном участке с кадастровым номером</b>		<b>60:18:0142601:446</b> :
1.	—	—



**1. Сведения о характерных точках границ уточняемого земельного участка с кадастровым номером** 60:18:0142601:447 :  
 Система координат МСК-60, зона 1 Зона № 1

Обозначение характерных точек границ	Координаты, м				Метод определения координат	Формулы, примененные для расчета средней квадратической погрешности определения координат характерных точек границ (Mt), с подставленными в такие формулы значениями и итоговые (вычисленные) значения Mt, м	Описание закрепления точки
	содержатся в Едином государственном реестре недвижимости		определены в результате выполнения комплексных кадастровых работ				
	X	Y	X	Y			
1	2	3	4	5	6	7	8
н438506	—	—	504 173,26	1 280 022,64	Геодезический метод	0,10	—
н438507	—	—	504 158,33	1 280 045,20			
н438508	—	—	504 131,74	1 280 028,18			
н438509	—	—	504 135,67	1 280 023,86			
н438510	—	—	504 149,25	1 280 006,01			
н438506	—	—	504 173,26	1 280 022,64			

**2. Сведения о частях границ уточняемого земельного участка с кадастровым номером** 60:18:0142601:447 :

Обозначение части границ		Горизонтальное проложение (S), м	Описание прохождения части границ	Сведения о согласовании местоположения границ (согласовано/спорное)
от т.	до т.			
1	2	3	4	5
н438506	н438507	27,05	—	согласовано
н438507	н438508	31,57		
н438508	н438509	5,84		
н438509	н438510	22,43		
н438510	н438506	29,21		

**3. Сведения о характеристиках уточняемого земельного участка с кадастровым номером** 60:18:0142601:447 :

№ п/п	Наименование характеристики	Значение характеристики
1	2	3
1		

1	2	3
1.	Адрес земельного участка	—
1.1.	Сведения о местоположении земельного участка (при отсутствии адреса) в структурированном в соответствии с федеральной информационной адресной системой виде	Российская Федерация, Псковская область, Псковский р-н, СП "Писковичская волость" с/с, Паклино д
1.2.	Дополнительные сведения о местоположении земельного участка	—
2.	Площадь земельного участка ± величина погрешности определения (вычисления) площади ( $P \pm \Delta P$ ), м <sup>2</sup>	833 ± 10,00
3.	Формула, примененная для вычисления предельной погрешности определения площади земельного участка, с подставленными значениями и итоговые (вычисленные) значения	$3,5 * 0,10 * \sqrt{(833,00)} = 10$
4.	Площадь земельного участка согласно сведениям Единого государственного реестра недвижимости (Ркад), м <sup>2</sup>	849,00
5.	Оценка расхождения Р и Ркад ( $P - P_{кад}$ ), м <sup>2</sup>	16
6.	Предельный минимальный и максимальный размеры земельного участка (Рмин и Рмакс), м <sup>2</sup>	Рмин = Рмин = 600 Рмакс = Рмакс = 4 500
7.	Кадастровый или иной государственный учетный номер (инвентарный) здания, сооружения, объекта незавершенного строительства, расположенного на земельном участке	—
8.	Вид (виды) разрешенного использования	Малозэтажная жилая застройка, в том числе индивидуальное жилищное строительство
8.1.	Дополнительные сведения об использовании земельного участка	—
9.	Сведения о земельных участках (землях общего пользования, территории общего пользования), посредством которых обеспечивается доступ	Земли общего пользования
10.	Иные сведения	—
<b>4. Пояснения к сведениям об уточняемом земельном участке с кадастровым номером</b>		<b>60:18:0142601:447</b> :
1.	—	—

**1. Сведения о характерных точках границ уточняемого земельного участка с кадастровым номером** 60:18:0142601:448 :  
 Система координат МСК-60, зона 1 Зона № 1

Обозначение характерных точек границ	Координаты, м				Метод определения координат	Формулы, примененные для расчета средней квадратической погрешности определения координат характерных точек границ (Mt), с подставленными в такие формулы значениями и итоговые (вычисленные) значения Mt, м	Описание закрепления точки
	содержатся в Едином государственном реестре недвижимости		определены в результате выполнения комплексных кадастровых работ				
	X	Y	X	Y			
1	2	3	4	5	6	7	8
н43851 1	—	—	504 190,76	1 279 984,60	Геодезический метод	0,10	—
н43851 2	—	—	504 194,52	1 279 990,56			
н43851 3	—	—	504 173,26	1 280 022,64			
н43851 4	—	—	504 149,25	1 280 006,01			
н43851 5	—	—	504 162,97	1 279 987,28			
н43851 1	—	—	504 190,76	1 279 984,60			

**2. Сведения о частях границ уточняемого земельного участка с кадастровым номером** 60:18:0142601:448 :

Обозначение части границ		Горизонтальное проложение (S), м	Описание прохождения части границ	Сведения о согласовании местоположения границ (согласовано/спорное)
от т.	до т.			
1	2	3	4	5
н438511	н438512	7,05	—	согласовано
н438512	н438513	38,49		
н438513	н438514	29,21		
н438514	н438515	23,22		
н438515	н438511	27,92		

**3. Сведения о характеристиках уточняемого земельного участка с кадастровым номером** 60:18:0142601:448 :

№ п/п	Наименование характеристики	Значение характеристики
1	2	3
1		

1	2	3
1.	Адрес земельного участка	—
1.1.	Сведения о местоположении земельного участка (при отсутствии адреса) в структурированном в соответствии с федеральной информационной адресной системой виде	Российская Федерация, Псковская область, Псковский р-н, СП "Писковичская волость" с/с, Паклино д
1.2.	Дополнительные сведения о местоположении земельного участка	—
2.	Площадь земельного участка ± величина погрешности определения (вычисления) площади ( $P \pm \Delta P$ ), м <sup>2</sup>	968 ± 11,00
3.	Формула, примененная для вычисления предельной погрешности определения площади земельного участка, с подставленными значениями и итоговые (вычисленные) значения	$3,5 * 0,10 * \sqrt{(968,00)} = 11$
4.	Площадь земельного участка согласно сведениям Единого государственного реестра недвижимости (Ркад), м <sup>2</sup>	932,00
5.	Оценка расхождения P и Ркад ( $P - P_{кад}$ ), м <sup>2</sup>	36
6.	Предельный минимальный и максимальный размеры земельного участка (Рмин и Рмакс), м <sup>2</sup>	Рмин = Рмин = 600 Рмакс = Рмакс = 4 500
7.	Кадастровый или иной государственный учетный номер (инвентарный) здания, сооружения, объекта незавершенного строительства, расположенного на земельном участке	—
8.	Вид (виды) разрешенного использования	Малозэтажная жилая застройка, в том числе индивидуальное жилищное строительство
8.1.	Дополнительные сведения об использовании земельного участка	—
9.	Сведения о земельных участках (землях общего пользования, территории общего пользования), посредством которых обеспечивается доступ	Земли общего пользования
10.	Иные сведения	—
<b>4. Пояснения к сведениям об уточняемом земельном участке с кадастровым номером</b>		<b>60:18:0142601:448</b> :
1.	—	—

**1. Сведения о характерных точках границ уточняемого земельного участка с кадастровым номером** 60:18:0142601:449 :  
 Система координат МСК-60, зона 1 Зона № 1

Обозначение характерных точек границ	Координаты, м				Метод определения координат	Формулы, примененные для расчета средней квадратической погрешности определения координат характерных точек границ (Mt), с подставленными в такие формулы значениями и итоговые (вычисленные) значения Mt, м	Описание закрепления точки
	содержатся в Едином государственном реестре недвижимости		определены в результате выполнения комплексных кадастровых работ				
	X	Y	X	Y			
1	2	3	4	5	6	7	8
н43851 6	—	—	504 162,97	1 279 987,28	Геодезический метод	0,10	—
н43851 7	—	—	504 149,25	1 280 006,01			
н43851 8	—	—	504 135,67	1 280 023,86			
н43851 9	—	—	504 116,30	1 280 006,87			
н43852 0	—	—	504 134,26	1 279 986,32			
н43852 1	—	—	504 137,61	1 279 984,84			
н43851 6	—	—	504 162,97	1 279 987,28			

**2. Сведения о частях границ уточняемого земельного участка с кадастровым номером** 60:18:0142601:449 :

Обозначение части границ		Горизонтальное проложение (S), м	Описание прохождения части границ	Сведения о согласовании местоположения границ (согласовано/спорное)
от т.	до т.			
1	2	3	4	5
н438516	н438517	23,22	—	согласовано
н438517	н438518	22,43		
н438518	н438519	25,77		
н438519	н438520	27,29		
н438520	н438521	3,66		
н438521	н438516	25,48		

3. Сведения о характеристиках уточняемого земельного участка с кадастровым номером		60:18:0142601:449
№ п/п	Наименование характеристики	Значение характеристики
1	2	3
1.	Адрес земельного участка	—
1.1.	Сведения о местоположении земельного участка (при отсутствии адреса) в структурированном в соответствии с федеральной информационной адресной системой виде	Российская Федерация, Псковская область, Псковский р-н, СП "Писковичская волость" с/с, Паклино д, Севастопольская ул, д 1
1.2.	Дополнительные сведения о местоположении земельного участка	—
2.	Площадь земельного участка ± величина погрешности определения (вычисления) площади ( $P \pm \Delta P$ ), м <sup>2</sup>	917 ± 11,00
3.	Формула, примененная для вычисления предельной погрешности определения площади земельного участка, с подставленными значениями и итоговые (вычисленные) значения	$3,5 * 0,10 * \sqrt{(917,00)} = 11$
4.	Площадь земельного участка согласно сведениям Единого государственного реестра недвижимости ( $P_{\text{кад}}$ ), м <sup>2</sup>	915,00
5.	Оценка расхождения $P$ и $P_{\text{кад}}$ ( $P - P_{\text{кад}}$ ), м <sup>2</sup>	2
6.	Предельный минимальный и максимальный размеры земельного участка ( $P_{\text{мин}}$ и $P_{\text{макс}}$ ), м <sup>2</sup>	$P_{\text{мин}} = P_{\text{мин}} = 600$ $P_{\text{макс}} = P_{\text{макс}} = 4\ 500$
7.	Кадастровый или иной государственный учетный номер (инвентарный) здания, сооружения, объекта незавершенного строительства, расположенного на земельном участке	60:18:0142601:620
8.	Вид (виды) разрешенного использования	Малоэтажная жилая застройка, в том числе индивидуальное жилищное строительство
8.1.	Дополнительные сведения об использовании земельного участка	—
9.	Сведения о земельных участках (землях общего пользования, территории общего пользования), посредством которых обеспечивается доступ	Земли общего пользования
10.	Иные сведения	—
4. Пояснения к сведениям об уточняемом земельном участке с кадастровым номером		60:18:0142601:449
1.	—	—

**1. Сведения о характерных точках границ уточняемого земельного участка с кадастровым номером** 60:18:0142601:450 :  
 Система координат МСК-60, зона 1 Зона № 1

Обозначение характерных точек границ	Координаты, м				Метод определения координат	Формулы, примененные для расчета средней квадратической погрешности определения координат характерных точек границ (Mt), с подставленными в такие формулы значениями и итоговые (вычисленные) значения Mt, м	Описание закрепления точки
	содержатся в Едином государственном реестре недвижимости		определены в результате выполнения комплексных кадастровых работ				
	X	Y	X	Y			
1	2	3	4	5	6	7	8
н43852 2	—	—	504 135,67	1 280 023,86	Геодезический метод	0,10	—
н43852 3	—	—	504 131,74	1 280 028,18			
н43852 4	—	—	504 117,15	1 280 047,43			
н43852 5	—	—	504 096,78	1 280 029,04			
н43852 6	—	—	504 116,30	1 280 006,87			
н43852 2	—	—	504 135,67	1 280 023,86			

**2. Сведения о частях границ уточняемого земельного участка с кадастровым номером** 60:18:0142601:450 :

Обозначение части границ		Горизонтальное проложение (S), м	Описание прохождения части границ	Сведения о согласовании местоположения границ (согласовано/спорное)
от т.	до т.			
1	2	3	4	5
н438522	н438523	5,84	—	согласовано
н438523	н438524	24,15		
н438524	н438525	27,44		
н438525	н438526	29,54		
н438526	н438522	25,77		

**3. Сведения о характеристиках уточняемого земельного участка с кадастровым номером** 60:18:0142601:450 :

№ п/п	Наименование характеристики	Значение характеристики
1	2	3
1		

1	2	3
1.	Адрес земельного участка	—
1.1.	Сведения о местоположении земельного участка (при отсутствии адреса) в структурированном в соответствии с федеральной информационной адресной системой виде	Российская Федерация, Псковская область, Псковский р-н, СП "Писковичская волость" с/с, Паклино д
1.2.	Дополнительные сведения о местоположении земельного участка	—
2.	Площадь земельного участка ± величина погрешности определения (вычисления) площади ( $P \pm \Delta P$ ), м <sup>2</sup>	785 ± 10,00
3.	Формула, примененная для вычисления предельной погрешности определения площади земельного участка, с подставленными значениями и итоговые (вычисленные) значения	$3,5 * 0,10 * \sqrt{(785,00)} = 10$
4.	Площадь земельного участка согласно сведениям Единого государственного реестра недвижимости (Ркад), м <sup>2</sup>	813,00
5.	Оценка расхождения P и Ркад ( $P - P_{кад}$ ), м <sup>2</sup>	28
6.	Предельный минимальный и максимальный размеры земельного участка (Рмин и Рмакс), м <sup>2</sup>	Рмин = Рмин = 600 Рмакс = Рмакс = 4 500
7.	Кадастровый или иной государственный учетный номер (инвентарный) здания, сооружения, объекта незавершенного строительства, расположенного на земельном участке	—
8.	Вид (виды) разрешенного использования	Малозэтажная жилая застройка, в том числе индивидуальное жилищное строительство
8.1.	Дополнительные сведения об использовании земельного участка	—
9.	Сведения о земельных участках (землях общего пользования, территории общего пользования), посредством которых обеспечивается доступ	Земли общего пользования
10.	Иные сведения	—
<b>4. Пояснения к сведениям об уточняемом земельном участке с кадастровым номером</b>		<b>60:18:0142601:450</b> :
1.	—	—



**1. Сведения о характерных точках границ уточняемого земельного участка с кадастровым номером** 60:18:0142601:451 :  
 Система координат МСК-60, зона 1 Зона № 1

Обозначение характерных точек границ	Координаты, м				Метод определения координат	Формулы, примененные для расчета средней квадратической погрешности определения координат характерных точек границ (Mt), с подставленными в такие формулы значениями и итоговые (вычисленные) значения Mt, м	Описание закрепления точки
	содержатся в Едином государственном реестре недвижимости		определены в результате выполнения комплексных кадастровых работ				
	X	Y	X	Y			
1	2	3	4	5	6	7	8
н438527	—	—	504 117,15	1 280 047,43	Геодезический метод	0,10	—
н438528	—	—	504 114,95	1 280 050,42			
н438529	—	—	504 101,90	1 280 071,29			
н438530	—	—	504 078,16	1 280 050,11			
н438531	—	—	504 096,78	1 280 029,04			
н438527	—	—	504 117,15	1 280 047,43			

**2. Сведения о частях границ уточняемого земельного участка с кадастровым номером** 60:18:0142601:451 :

Обозначение части границ		Горизонтальное проложение (S), м	Описание прохождения части границ	Сведения о согласовании местоположения границ (согласовано/спорное)
от т.	до т.			
1	2	3	4	5
н438527	н438528	3,71	—	согласовано
н438528	н438529	24,61		
н438529	н438530	31,81		
н438530	н438531	28,12		
н438531	н438527	27,44		

**3. Сведения о характеристиках уточняемого земельного участка с кадастровым номером** 60:18:0142601:451 :

№ п/п	Наименование характеристики	Значение характеристики
1	2	3
1		

1	2	3
1.	Адрес земельного участка	—
1.1.	Сведения о местоположении земельного участка (при отсутствии адреса) в структурированном в соответствии с федеральной информационной адресной системой виде	Российская Федерация, Псковская область, Псковский р-н, СП "Писковичская волость" с/с, Паклино д
1.2.	Дополнительные сведения о местоположении земельного участка	—
2.	Площадь земельного участка ± величина погрешности определения (вычисления) площади ( $P \pm \Delta P$ ), м <sup>2</sup>	827 ± 10,00
3.	Формула, примененная для вычисления предельной погрешности определения площади земельного участка, с подставленными значениями и итоговые (вычисленные) значения	$3,5 * 0,10 * \sqrt{(827,00)} = 10$
4.	Площадь земельного участка согласно сведениям Единого государственного реестра недвижимости (Ркад), м <sup>2</sup>	863,00
5.	Оценка расхождения Р и Ркад ( $P - P_{кад}$ ), м <sup>2</sup>	36
6.	Предельный минимальный и максимальный размеры земельного участка (Рмин и Рмакс), м <sup>2</sup>	Рмин = Рмин = 600 Рмакс = Рмакс = 4 500
7.	Кадастровый или иной государственный учетный номер (инвентарный) здания, сооружения, объекта незавершенного строительства, расположенного на земельном участке	—
8.	Вид (виды) разрешенного использования	Малозэтажная жилая застройка, в том числе индивидуальное жилищное строительство
8.1.	Дополнительные сведения об использовании земельного участка	—
9.	Сведения о земельных участках (землях общего пользования, территории общего пользования), посредством которых обеспечивается доступ	Земли общего пользования
10.	Иные сведения	—
<b>4. Пояснения к сведениям об уточняемом земельном участке с кадастровым номером</b>		<b>60:18:0142601:451</b> :
1.	—	—

**1. Сведения о характерных точках границ уточняемого земельного участка с кадастровым номером** 60:18:0142601:452 :  
 Система координат МСК-60, зона 1 Зона № 1

Обозначение характерных точек границ	Координаты, м				Метод определения координат	Формулы, примененные для расчета средней квадратической погрешности определения координат характерных точек границ (Mt), с подставленными в такие формулы значениями и итоговые (вычисленные) значения Mt, м	Описание закрепления точки
	содержатся в Едином государственном реестре недвижимости		определены в результате выполнения комплексных кадастровых работ				
	X	Y	X	Y			
1	2	3	4	5	6	7	8
н43853 2	—	—	504 101,90	1 280 071,29	Геодезический метод	0,10	—
н43853 3	—	—	504 099,62	1 280 074,39			
н43853 4	—	—	504 085,22	1 280 093,35			
н43853 5	—	—	504 060,38	1 280 070,28			
н43853 6	—	—	504 078,16	1 280 050,11			
н43853 2	—	—	504 101,90	1 280 071,29			

**2. Сведения о частях границ уточняемого земельного участка с кадастровым номером** 60:18:0142601:452 :

Обозначение части границ		Горизонтальное проложение (S), м	Описание прохождения части границ	Сведения о согласовании местоположения границ (согласовано/спорное)
от т.	до т.			
1	2	3	4	5
н438532	н438533	3,85	—	согласовано
н438533	н438534	23,81		
н438534	н438535	33,90		
н438535	н438536	26,89		
н438536	н438532	31,81		

**3. Сведения о характеристиках уточняемого земельного участка с кадастровым номером** 60:18:0142601:452 :

№ п/п	Наименование характеристики	Значение характеристики
1	2	3
1		

1	2	3
1.	Адрес земельного участка	Псковская область, р-н Псковский, СП "Писковичская волость", д. Паклино, ул. Севастопольская, д. 7
1.1.	Сведения о местоположении земельного участка (при отсутствии адреса) в структурированном в соответствии с федеральной информационной адресной системой виде	—
1.2.	Дополнительные сведения о местоположении земельного участка	—
2.	Площадь земельного участка ± величина погрешности определения (вычисления) площади ( $P \pm \Delta P$ ), м <sup>2</sup>	895 ± 10,00
3.	Формула, примененная для вычисления предельной погрешности определения площади земельного участка, с подставленными значениями и итоговые (вычисленные) значения	$3,5 * 0,10 * \sqrt{(895,00)} = 10$
4.	Площадь земельного участка согласно сведениям Единого государственного реестра недвижимости (Ркад), м <sup>2</sup>	869,00
5.	Оценка расхождения Р и Ркад ( $P - P_{кад}$ ), м <sup>2</sup>	26
6.	Предельный минимальный и максимальный размеры земельного участка (Рмин и Рмакс), м <sup>2</sup>	Рмин = Рмин = 600 Рмакс = Рмакс = 4 500
7.	Кадастровый или иной государственный учетный номер (инвентарный) здания, сооружения, объекта незавершенного строительства, расположенного на земельном участке	60:18:0142601:617
8.	Вид (виды) разрешенного использования	Малоэтажная жилая застройка, в том числе индивидуальное жилищное строительство
8.1.	Дополнительные сведения об использовании земельного участка	—
9.	Сведения о земельных участках (землях общего пользования, территории общего пользования), посредством которых обеспечивается доступ	Земли общего пользования
10.	Иные сведения	—
<b>4. Пояснения к сведениям об уточняемом земельном участке с кадастровым номером</b>		<b>60:18:0142601:452</b> :
1.	—	—

**1. Сведения о характерных точках границ уточняемого земельного участка с кадастровым номером** 60:18:0142601:453 :  
 Система координат МСК-60, зона 1 Зона № 1

Обозначение характерных точек границ	Координаты, м				Метод определения координат	Формулы, примененные для расчета средней квадратической погрешности определения координат характерных точек границ (Mt), с подставленными в такие формулы значениями и итоговые (вычисленные) значения Mt, м	Описание закрепления точки
	содержатся в Едином государственном реестре недвижимости		определены в результате выполнения комплексных кадастровых работ				
	X	Y	X	Y			
1	2	3	4	5	6	7	8
н43856 1	—	—	504 073,76	1 280 043,35	Геодезический метод	0,10	—
н43856 2	—	—	504 054,76	1 280 064,87			
н43856 3	—	—	504 033,67	1 280 046,60			
н43856 4	—	—	504 053,57	1 280 024,82			
н43856 1	—	—	504 073,76	1 280 043,35			

**2. Сведения о частях границ уточняемого земельного участка с кадастровым номером** 60:18:0142601:453 :

Обозначение части границ		Горизонтальное проложение (S), м	Описание прохождения части границ	Сведения о согласовании местоположения границ (согласовано/спорное)
от т.	до т.			
1	2	3	4	5
н438561	н438562	28,71	—	согласовано
н438562	н438563	27,90		
н438563	н438564	29,50		
н438564	н438561	27,40		

**3. Сведения о характеристиках уточняемого земельного участка с кадастровым номером** 60:18:0142601:453 :

№ п/п	Наименование характеристики	Значение характеристики
1	2	3

1	2	3
1.	Адрес земельного участка	—
1.1.	Сведения о местоположении земельного участка (при отсутствии адреса) в структурированном в соответствии с федеральной информационной адресной системой виде	Российская Федерация, Псковская область, Псковский р-н, СП "Писковичская волость" с/с, Паклино д, Севастопольская ул, д 6
1.2.	Дополнительные сведения о местоположении земельного участка	—
2.	Площадь земельного участка ± величина погрешности определения (вычисления) площади ( $P \pm \Delta P$ ), м <sup>2</sup>	805 ± 10,00
3.	Формула, примененная для вычисления предельной погрешности определения площади земельного участка, с подставленными значениями и итоговые (вычисленные) значения	$3,5*0,10*\sqrt{(805,00)} = 10$
4.	Площадь земельного участка согласно сведениям Единого государственного реестра недвижимости (Ркад), м <sup>2</sup>	793,00
5.	Оценка расхождения P и Ркад ( $P - P_{кад}$ ), м <sup>2</sup>	12
6.	Предельный минимальный и максимальный размеры земельного участка (Рмин и Рмакс), м <sup>2</sup>	Рмин = Рмин = 600 Рмакс = Рмакс = 4 500
7.	Кадастровый или иной государственный учетный номер (инвентарный) здания, сооружения, объекта незавершенного строительства, расположенного на земельном участке	60:18:0142601:627
8.	Вид (виды) разрешенного использования	Малозэтажная жилая застройка, в том числе индивидуальное жилищное строительство
8.1.	Дополнительные сведения об использовании земельного участка	—
9.	Сведения о земельных участках (землях общего пользования, территории общего пользования), посредством которых обеспечивается доступ	Земли общего пользования
10.	Иные сведения	—
<b>4. Пояснения к сведениям об уточняемом земельном участке с кадастровым номером</b>		<b>60:18:0142601:453 :</b>
1.	—	—

**1. Сведения о характерных точках границ уточняемого земельного участка с кадастровым номером** 60:18:0142601:454 :  
 Система координат МСК-60, зона 1 Зона № 1

Обозначение характерных точек границ	Координаты, м				Метод определения координат	Формулы, примененные для расчета средней квадратической погрешности определения координат характерных точек границ (Mt), с подставленными в такие формулы значениями и итоговые (вычисленные) значения Mt, м	Описание закрепления точки
	содержатся в Едином государственном реестре недвижимости		определены в результате выполнения комплексных кадастровых работ				
	X	Y	X	Y			
1	2	3	4	5	6	7	8
н43856 5	—	—	504 095,54	1 280 018,27	Геодезический метод	0,10	—
н43856 6	—	—	504 073,76	1 280 043,35			
н43856 7	—	—	504 053,57	1 280 024,82			
н43856 8	—	—	504 075,24	1 279 999,26			
н43856 5	—	—	504 095,54	1 280 018,27			

**2. Сведения о частях границ уточняемого земельного участка с кадастровым номером** 60:18:0142601:454 :

Обозначение части границ		Горизонтальное проложение (S), м	Описание прохождения части границ	Сведения о согласовании местоположения границ (согласовано/спорное)
от т.	до т.			
1	2	3	4	5
н438565	н438566	33,22	—	согласовано
н438566	н438567	27,40		
н438567	н438568	33,51		
н438568	н438565	27,81		

**3. Сведения о характеристиках уточняемого земельного участка с кадастровым номером** 60:18:0142601:454 :

№ п/п	Наименование характеристики	Значение характеристики
1	2	3

1	2	3
1.	Адрес земельного участка	—
1.1.	Сведения о местоположении земельного участка (при отсутствии адреса) в структурированном в соответствии с федеральной информационной адресной системой виде	Российская Федерация, Псковская область, Псковский р-н, СП "Писковичская волость" с/с, Паклино д
1.2.	Дополнительные сведения о местоположении земельного участка	—
2.	Площадь земельного участка ± величина погрешности определения (вычисления) площади ( $P \pm \Delta P$ ), м <sup>2</sup>	920 ± 11,00
3.	Формула, примененная для вычисления предельной погрешности определения площади земельного участка, с подставленными значениями и итоговые (вычисленные) значения	$3,5 * 0,10 * \sqrt{(920,00)} = 11$
4.	Площадь земельного участка согласно сведениям Единого государственного реестра недвижимости (Ркад), м <sup>2</sup>	917,00
5.	Оценка расхождения Р и Ркад ( $P - P_{кад}$ ), м <sup>2</sup>	3
6.	Предельный минимальный и максимальный размеры земельного участка (Рмин и Рмакс), м <sup>2</sup>	Рмин = Рмин = 600 Рмакс = Рмакс = 4 500
7.	Кадастровый или иной государственный учетный номер (инвентарный) здания, сооружения, объекта незавершенного строительства, расположенного на земельном участке	60:18:0142601:622
8.	Вид (виды) разрешенного использования	Малозэтажная жилая застройка, в том числе индивидуальное жилищное строительство
8.1.	Дополнительные сведения об использовании земельного участка	—
9.	Сведения о земельных участках (землях общего пользования, территории общего пользования), посредством которых обеспечивается доступ	Земли общего пользования
10.	Иные сведения	—
<b>4. Пояснения к сведениям об уточняемом земельном участке с кадастровым номером</b>		<b>60:18:0142601:454 :</b>
1.	—	—



**1. Сведения о характерных точках границ уточняемого земельного участка с кадастровым номером** 60:18:0142601:455 :  
 Система координат МСК-60, зона 1 Зона № 1

Обозначение характерных точек границ	Координаты, м				Метод определения координат	Формулы, примененные для расчета средней квадратической погрешности определения координат характерных точек границ (Mt), с подставленными в такие формулы значениями и итоговые (вычисленные) значения Mt, м	Описание закрепления точки
	содержатся в Едином государственном реестре недвижимости		определены в результате выполнения комплексных кадастровых работ				
	X	Y	X	Y			
1	2	3	4	5	6	7	8
н438569	—	—	504 123,98	1 279 982,66	Геодезический метод	0,10	—
н438570	—	—	504 124,89	1 279 986,00			
н438571	—	—	504 095,54	1 280 018,27			
н438572	—	—	504 075,24	1 279 999,26			
н438573	—	—	504 098,32	1 279 973,20			
н438569	—	—	504 123,98	1 279 982,66			

**2. Сведения о частях границ уточняемого земельного участка с кадастровым номером** 60:18:0142601:455 :

Обозначение части границ		Горизонтальное проложение (S), м	Описание прохождения части границ	Сведения о согласовании местоположения границ (согласовано/спорное)
от т.	до т.			
1	2	3	4	5
н438569	н438570	3,46	—	согласовано
н438570	н438571	43,62		
н438571	н438572	27,81		
н438572	н438573	34,81		
н438573	н438569	27,35		

**3. Сведения о характеристиках уточняемого земельного участка с кадастровым номером** 60:18:0142601:455 :

№ п/п	Наименование характеристики	Значение характеристики
1	2	3
1		

1	2	3
1.	Адрес земельного участка	—
1.1.	Сведения о местоположении земельного участка (при отсутствии адреса) в структурированном в соответствии с федеральной информационной адресной системой виде	Российская Федерация, Псковская область, Псковский р-н, СП "Писковичская волость" с/с, Паклино д
1.2.	Дополнительные сведения о местоположении земельного участка	—
2.	Площадь земельного участка ± величина погрешности определения (вычисления) площади ( $P \pm \Delta P$ ), м <sup>2</sup>	1 139 ± 12,00
3.	Формула, примененная для вычисления предельной погрешности определения площади земельного участка, с подставленными значениями и итоговые (вычисленные) значения	$3,5 * 0,10 * \sqrt{(1\ 139,00)} = 12$
4.	Площадь земельного участка согласно сведениям Единого государственного реестра недвижимости (Ркад), м <sup>2</sup>	1 121,00
5.	Оценка расхождения Р и Ркад ( $P - P_{кад}$ ), м <sup>2</sup>	18
6.	Предельный минимальный и максимальный размеры земельного участка (Рмин и Рмакс), м <sup>2</sup>	Рмин = Рмин = 600 Рмакс = Рмакс = 4 500
7.	Кадастровый или иной государственный учетный номер (инвентарный) здания, сооружения, объекта незавершенного строительства, расположенного на земельном участке	—
8.	Вид (виды) разрешенного использования	Малозэтажная жилая застройка, в том числе индивидуальное жилищное строительство
8.1.	Дополнительные сведения об использовании земельного участка	—
9.	Сведения о земельных участках (землях общего пользования, территории общего пользования), посредством которых обеспечивается доступ	Земли общего пользования
10.	Иные сведения	—
<b>4. Пояснения к сведениям об уточняемом земельном участке с кадастровым номером</b>		<b>60:18:0142601:455</b> :
1.	—	—

**1. Сведения о характерных точках границ уточняемого земельного участка с кадастровым номером** 60:18:0142601:456 :  
 Система координат МСК-60, зона 1 Зона № 1

Обозначение характерных точек границ	Координаты, м				Метод определения координат	Формулы, примененные для расчета средней квадратической погрешности определения координат характерных точек границ (Mt), с подставленными в такие формулы значениями и итоговые (вычисленные) значения Mt, м	Описание закрепления точки
	содержатся в Едином государственном реестре недвижимости		определены в результате выполнения комплексных кадастровых работ				
	X	Y	X	Y			
1	2	3	4	5	6	7	8
н438574	—	—	504 098,32	1 279 973,20	Геодезический метод	0,10	—
н438575	—	—	504 075,24	1 279 999,26			
н438576	—	—	504 054,32	1 279 981,56			
н438577	—	—	504 070,09	1 279 963,70			
н438578	—	—	504 076,98	1 279 959,62			
н438579	—	—	504 079,08	1 279 959,51			
н438574	—	—	504 098,32	1 279 973,20			

**2. Сведения о частях границ уточняемого земельного участка с кадастровым номером** 60:18:0142601:456 :

Обозначение части границ		Горизонтальное проложение (S), м	Описание прохождения части границ	Сведения о согласовании местоположения границ (согласовано/спорное)
от т.	до т.			
1	2	3	4	5
н438574	н438575	34,81	—	согласовано
н438575	н438576	27,40		
н438576	н438577	23,83		
н438577	н438578	8,01		
н438578	н438579	2,10		
н438579	н438574	23,61		

3. Сведения о характеристиках уточняемого земельного участка с кадастровым номером		60:18:0142601:456
№ п/п	Наименование характеристики	Значение характеристики
1	2	3
1.	Адрес земельного участка	—
1.1.	Сведения о местоположении земельного участка (при отсутствии адреса) в структурированном в соответствии с федеральной информационной адресной системой виде	Российская Федерация, Псковская область, Псковский р-н, СП "Писковичская волость" с/с, Паклино д
1.2.	Дополнительные сведения о местоположении земельного участка	—
2.	Площадь земельного участка ± величина погрешности определения (вычисления) площади ( $P \pm \Delta P$ ), м <sup>2</sup>	910 ± 11,00
3.	Формула, примененная для вычисления предельной погрешности определения площади земельного участка, с подставленными значениями и итоговые (вычисленные) значения	$3,5 * 0,10 * \sqrt{(910,00)} = 11$
4.	Площадь земельного участка согласно сведениям Единого государственного реестра недвижимости (Ркад), м <sup>2</sup>	923,00
5.	Оценка расхождения Р и Ркад ( $P - P_{кад}$ ), м <sup>2</sup>	13
6.	Предельный минимальный и максимальный размеры земельного участка (Рмин и Рмакс), м <sup>2</sup>	Рмин = Рмин = 600 Рмакс = Рмакс = 4 500
7.	Кадастровый или иной государственный учетный номер (инвентарный) здания, сооружения, объекта незавершенного строительства, расположенного на земельном участке	—
8.	Вид (виды) разрешенного использования	Малоэтажная жилая застройка, в том числе индивидуальное жилищное строительство
8.1.	Дополнительные сведения об использовании земельного участка	—
9.	Сведения о земельных участках (землях общего пользования, территории общего пользования), посредством которых обеспечивается доступ	Земли общего пользования
10.	Иные сведения	—
4. Пояснения к сведениям об уточняемом земельном участке с кадастровым номером		60:18:0142601:456
1.	—	—

**1. Сведения о характерных точках границ уточняемого земельного участка с кадастровым номером** 60:18:0142601:457 :  
 Система координат МСК-60, зона 1 Зона № 1

Обозначение характерных точек границ	Координаты, м				Метод определения координат	Формулы, примененные для расчета средней квадратической погрешности определения координат характерных точек границ (Mt), с подставленными в такие формулы значениями и итоговые (вычисленные) значения Mt, м	Описание закрепления точки
	содержатся в Едином государственном реестре недвижимости		определены в результате выполнения комплексных кадастровых работ				
	X	Y	X	Y			
1	2	3	4	5	6	7	8
н438580	—	—	504 075,24	1 279 999,26	Геодезический метод	0,10	—
н438581	—	—	504 053,57	1 280 024,82			
н438582	—	—	504 032,36	1 280 006,55			
н438583	—	—	504 054,32	1 279 981,56			
н438580	—	—	504 075,24	1 279 999,26			

**2. Сведения о частях границ уточняемого земельного участка с кадастровым номером** 60:18:0142601:457 :

Обозначение части границ		Горизонтальное проложение (S), м	Описание прохождения части границ	Сведения о согласовании местоположения границ (согласовано/спорное)
от т.	до т.			
1	2	3	4	5
н438580	н438581	33,51	—	согласовано
н438581	н438582	27,99		
н438582	н438583	33,27		
н438583	н438580	27,40		

**3. Сведения о характеристиках уточняемого земельного участка с кадастровым номером** 60:18:0142601:457 :

№ п/п	Наименование характеристики	Значение характеристики
1	2	3
1	2	3

1	2	3
1.	Адрес земельного участка	—
1.1.	Сведения о местоположении земельного участка (при отсутствии адреса) в структурированном в соответствии с федеральной информационной адресной системой виде	Российская Федерация, Псковская область, Псковский р-н, СП "Писковичская волость" с/с, Паклино д
1.2.	Дополнительные сведения о местоположении земельного участка	—
2.	Площадь земельного участка ± величина погрешности определения (вычисления) площади ( $P \pm \Delta P$ ), м <sup>2</sup>	925 ± 11,00
3.	Формула, примененная для вычисления предельной погрешности определения площади земельного участка, с подставленными значениями и итоговые (вычисленные) значения	$3,5 * 0,10 * \sqrt{(925,00)} = 11$
4.	Площадь земельного участка согласно сведениям Единого государственного реестра недвижимости (Ркад), м <sup>2</sup>	917,00
5.	Оценка расхождения Р и Ркад ( $P - P_{кад}$ ), м <sup>2</sup>	8
6.	Предельный минимальный и максимальный размеры земельного участка (Рмин и Рмакс), м <sup>2</sup>	Рмин = Рмин = 600 Рмакс = Рмакс = 4 500
7.	Кадастровый или иной государственный учетный номер (инвентарный) здания, сооружения, объекта незавершенного строительства, расположенного на земельном участке	—
8.	Вид (виды) разрешенного использования	Малозэтажная жилая застройка, в том числе индивидуальное жилищное строительство
8.1.	Дополнительные сведения об использовании земельного участка	—
9.	Сведения о земельных участках (землях общего пользования, территории общего пользования), посредством которых обеспечивается доступ	Земли общего пользования
10.	Иные сведения	—
<b>4. Пояснения к сведениям об уточняемом земельном участке с кадастровым номером</b>		<b>60:18:0142601:457</b> :
1.	—	—

**1. Сведения о характерных точках границ уточняемого земельного участка с кадастровым номером** 60:18:0142601:458 :  
 Система координат МСК-60, зона 1 Зона № 1

Обозначение характерных точек границ	Координаты, м				Метод определения координат	Формулы, примененные для расчета средней квадратической погрешности определения координат характерных точек границ (Mt), с подставленными в такие формулы значениями и итоговые (вычисленные) значения Mt, м	Описание закрепления точки
	содержатся в Едином государственном реестре недвижимости		определены в результате выполнения комплексных кадастровых работ				
	X	Y	X	Y			
1	2	3	4	5	6	7	8
н43858 4	—	—	504 053,57	1 280 024,82	Геодезический метод	0,10	—
н43858 5	—	—	504 033,67	1 280 046,60			
н43858 6	—	—	504 013,39	1 280 028,17			
н43858 7	—	—	504 032,36	1 280 006,55			
н43858 4	—	—	504 053,57	1 280 024,82			

**2. Сведения о частях границ уточняемого земельного участка с кадастровым номером** 60:18:0142601:458 :

Обозначение части границ		Горизонтальное проложение (S), м	Описание прохождения части границ	Сведения о согласовании местоположения границ (согласовано/спорное)
от т.	до т.			
1	2	3	4	5
н438584	н438585	29,50	—	согласовано
н438585	н438586	27,40		
н438586	н438587	28,76		
н438587	н438584	27,99		

**3. Сведения о характеристиках уточняемого земельного участка с кадастровым номером** 60:18:0142601:458 :

№ п/п	Наименование характеристики	Значение характеристики
1	2	3
1	2	3

1	2	3
1.	Адрес земельного участка	—
1.1.	Сведения о местоположении земельного участка (при отсутствии адреса) в структурированном в соответствии с федеральной информационной адресной системой виде	180021, Российская Федерация, Псковская область, Псковский р-н, СП "Писковичская волость" с/с, Паклино д, Мурманская ул, д 9
1.2.	Дополнительные сведения о местоположении земельного участка	—
2.	Площадь земельного участка ± величина погрешности определения (вычисления) площади ( $P \pm \Delta P$ ), м <sup>2</sup>	807 ± 10,00
3.	Формула, примененная для вычисления предельной погрешности определения площади земельного участка, с подставленными значениями и итоговые (вычисленные) значения	$3,5 * 0,10 * \sqrt{(807,00)} = 10$
4.	Площадь земельного участка согласно сведениям Единого государственного реестра недвижимости (Ркад), м <sup>2</sup>	795,00
5.	Оценка расхождения P и Ркад ( $P - P_{кад}$ ), м <sup>2</sup>	12
6.	Предельный минимальный и максимальный размеры земельного участка (Рмин и Рмакс), м <sup>2</sup>	Рмин = Рмин = 600 Рмакс = Рмакс = 4 500
7.	Кадастровый или иной государственный учетный номер (инвентарный) здания, сооружения, объекта незавершенного строительства, расположенного на земельном участке	60:18:0142601:632
8.	Вид (виды) разрешенного использования	Малоэтажная жилая застройка, в том числе индивидуальное жилищное строительство
8.1.	Дополнительные сведения об использовании земельного участка	—
9.	Сведения о земельных участках (землях общего пользования, территории общего пользования), посредством которых обеспечивается доступ	Земли общего пользования
10.	Иные сведения	—
<b>4. Пояснения к сведениям об уточняемом земельном участке с кадастровым номером</b>		<b>60:18:0142601:458</b> :
1.	—	—



**1. Сведения о характерных точках границ уточняемого земельного участка с кадастровым номером** 60:18:0142601:459 :  
 Система координат МСК-60, зона 1 Зона № 1

Обозначение характерных точек границ	Координаты, м				Метод определения координат	Формулы, примененные для расчета средней квадратической погрешности определения координат характерных точек границ (Mt), с подставленными в такие формулы значениями и итоговые (вычисленные) значения Mt, м	Описание закрепления точки
	содержатся в Едином государственном реестре недвижимости		определены в результате выполнения комплексных кадастровых работ				
	X	Y	X	Y			
1	2	3	4	5	6	7	8
н43860 1	—	—	504 026,81	1 280 000,94	Геодезический метод	0,10	—
н43860 2	—	—	504 011,17	1 280 018,55			
н43860 3	—	—	504 005,99	1 280 023,69			
н43860 4	—	—	503 984,53	1 280 002,84			
н43860 5	—	—	504 001,72	1 279 984,14			
н43860 6	—	—	504 004,08	1 279 981,56			
н43860 1	—	—	504 026,81	1 280 000,94			

**2. Сведения о частях границ уточняемого земельного участка с кадастровым номером** 60:18:0142601:459 :

Обозначение части границ		Горизонтальное проложение (S), м	Описание прохождения части границ	Сведения о согласовании местоположения границ (согласовано/спорное)
от т.	до т.			
1	2	3	4	5
н438601	н438602	23,55	—	согласовано
н438602	н438603	7,30		
н438603	н438604	29,92		
н438604	н438605	25,40		
н438605	н438606	3,50		
н438606	н438601	29,87		

3. Сведения о характеристиках уточняемого земельного участка с кадастровым номером		60:18:0142601:459
№ п/п	Наименование характеристики	Значение характеристики
1	2	3
1.	Адрес земельного участка	—
1.1.	Сведения о местоположении земельного участка (при отсутствии адреса) в структурированном в соответствии с федеральной информационной адресной системой виде	Российская Федерация, Псковская область, Псковский р-н, СП "Писковичская волость" с/с, Паклино д
1.2.	Дополнительные сведения о местоположении земельного участка	—
2.	Площадь земельного участка ± величина погрешности определения (вычисления) площади ( $P \pm \Delta P$ ), м <sup>2</sup>	898 ± 10,00
3.	Формула, примененная для вычисления предельной погрешности определения площади земельного участка, с подставленными значениями и итоговые (вычисленные) значения	$3,5 * 0,10 * \sqrt{(898,00)} = 10$
4.	Площадь земельного участка согласно сведениям Единого государственного реестра недвижимости (Ркад), м <sup>2</sup>	798,00
5.	Оценка расхождения Р и Ркад ( $P - P_{кад}$ ), м <sup>2</sup>	100
6.	Предельный минимальный и максимальный размеры земельного участка (Рмин и Рмакс), м <sup>2</sup>	Рмин = Рмин = 600 Рмакс = Рмакс = 4 500
7.	Кадастровый или иной государственный учетный номер (инвентарный) здания, сооружения, объекта незавершенного строительства, расположенного на земельном участке	60:18:0142601:635
8.	Вид (виды) разрешенного использования	Малоэтажная жилая застройка, в том числе индивидуальное жилищное строительство
8.1.	Дополнительные сведения об использовании земельного участка	—
9.	Сведения о земельных участках (землях общего пользования, территории общего пользования), посредством которых обеспечивается доступ	Земли общего пользования
10.	Иные сведения	—
4. Пояснения к сведениям об уточняемом земельном участке с кадастровым номером		60:18:0142601:459
1.	—	—

**1. Сведения о характерных точках границ уточняемого земельного участка с кадастровым номером** 60:18:0142601:460 :  
 Система координат МСК-60, зона 1 Зона № 1

Обозначение характерных точек границ	Координаты, м				Метод определения координат	Формулы, примененные для расчета средней квадратической погрешности определения координат характерных точек границ (Mt), с подставленными в такие формулы значениями и итоговые (вычисленные) значения Mt, м	Описание закрепления точки
	содержатся в Едином государственном реестре недвижимости		определены в результате выполнения комплексных кадастровых работ				
	X	Y	X	Y			
1	2	3	4	5	6	7	8
н438607	—	—	504 047,83	1 279 976,89	Геодезический метод	0,10	—
н438608	—	—	504 038,47	1 279 987,59			
н438609	—	—	504 026,81	1 280 000,94			
н438610	—	—	504 004,08	1 279 981,56			
н438611	—	—	504 019,26	1 279 965,03			
н438612	—	—	504 026,50	1 279 957,14			
н438607	—	—	504 047,83	1 279 976,89			

**2. Сведения о частях границ уточняемого земельного участка с кадастровым номером** 60:18:0142601:460 :

Обозначение части границ		Горизонтальное проложение (S), м	Описание прохождения части границ	Сведения о согласовании местоположения границ (согласовано/спорное)
от т.	до т.			
1	2	3	4	5
н438607	н438608	14,22	—	согласовано
н438608	н438609	17,73		
н438609	н438610	29,87		
н438610	н438611	22,44		
н438611	н438612	10,71		
н438612	н438607	29,07		

3. Сведения о характеристиках уточняемого земельного участка с кадастровым номером		60:18:0142601:460
№ п/п	Наименование характеристики	Значение характеристики
1	2	3
1.	Адрес земельного участка	—
1.1.	Сведения о местоположении земельного участка (при отсутствии адреса) в структурированном в соответствии с федеральной информационной адресной системой виде	Российская Федерация, Псковская область, Псковский р-н, СП "Писковичская волость" с/с, Паклино д
1.2.	Дополнительные сведения о местоположении земельного участка	—
2.	Площадь земельного участка ± величина погрешности определения (вычисления) площади ( $P \pm \Delta P$ ), м <sup>2</sup>	959 ± 11,00
3.	Формула, примененная для вычисления предельной погрешности определения площади земельного участка, с подставленными значениями и итоговые (вычисленные) значения	$3,5 * 0,10 * \sqrt{(959,00)} = 11$
4.	Площадь земельного участка согласно сведениям Единого государственного реестра недвижимости (Ркад), м <sup>2</sup>	917,00
5.	Оценка расхождения Р и Ркад ( $P - P_{кад}$ ), м <sup>2</sup>	42
6.	Предельный минимальный и максимальный размеры земельного участка (Рмин и Рмакс), м <sup>2</sup>	Рмин = Рмин = 600 Рмакс = Рмакс = 4 500
7.	Кадастровый или иной государственный учетный номер (инвентарный) здания, сооружения, объекта незавершенного строительства, расположенного на земельном участке	—
8.	Вид (виды) разрешенного использования	Малоэтажная жилая застройка, в том числе индивидуальное жилищное строительство
8.1.	Дополнительные сведения об использовании земельного участка	—
9.	Сведения о земельных участках (землях общего пользования, территории общего пользования), посредством которых обеспечивается доступ	Земли общего пользования
10.	Иные сведения	—
4. Пояснения к сведениям об уточняемом земельном участке с кадастровым номером		60:18:0142601:460
1.	—	—

**1. Сведения о характерных точках границ уточняемого земельного участка с кадастровым номером** 60:18:0142601:461 :  
 Система координат МСК-60, зона 1 Зона № 1

Обозначение характерных точек границ	Координаты, м				Метод определения координат	Формулы, примененные для расчета средней квадратической погрешности определения координат характерных точек границ (Mt), с подставленными в такие формулы значениями и итоговые (вычисленные) значения Mt, м	Описание закрепления точки
	содержатся в Едином государственном реестре недвижимости		определены в результате выполнения комплексных кадастровых работ				
	X	Y	X	Y			
1	2	3	4	5	6	7	8
н43861 3	—	—	504 068,44	1 279 948,83	Геодезический метод	0,10	—
н43861 4	—	—	504 066,43	1 279 953,03			
н43861 5	—	—	504 063,59	1 279 958,92			
н43861 6	—	—	504 047,83	1 279 976,89			
н43861 7	—	—	504 026,50	1 279 957,14			
н43861 8	—	—	504 038,18	1 279 944,44			
н43861 9	—	—	504 053,60	1 279 927,66			
н43861 3	—	—	504 068,44	1 279 948,83			

**2. Сведения о частях границ уточняемого земельного участка с кадастровым номером** 60:18:0142601:461 :

Обозначение части границ		Горизонтальное проложение (S), м	Описание прохождения части границ	Сведения о согласовании местоположения границ (согласовано/спорное)
от т.	до т.			
1	2	3	4	5
н438613	н438614	4,66	—	согласовано
н438614	н438615	6,54		
н438615	н438616	23,90		
н438616	н438617	29,07		

1	2	3	4	5
н438617	н438618	17,25	—	согласовано
н438618	н438619	22,79		
н438619	н438613	25,85		

**3. Сведения о характеристиках уточняемого земельного участка с кадастровым номером** 60:18:0142601:461 :

№ п/п	Наименование характеристики	Значение характеристики
1	2	3
1.	Адрес земельного участка	—
1.1.	Сведения о местоположении земельного участка (при отсутствии адреса) в структурированном в соответствии с федеральной информационной адресной системой виде	Российская Федерация, Псковская область, Псковский р-н, СП "Писковичская волость" с/с, Паклино д
1.2.	Дополнительные сведения о местоположении земельного участка	—
2.	Площадь земельного участка ± величина погрешности определения (вычисления) площади ( $P \pm \Delta P$ ), м <sup>2</sup>	1 044 ± 11,00
3.	Формула, примененная для вычисления предельной погрешности определения площади земельного участка, с подставленными значениями и итоговые (вычисленные) значения	$3,5 * 0,10 * \sqrt{(1\ 044,00)} = 11$
4.	Площадь земельного участка согласно сведениям Единого государственного реестра недвижимости (Ркад), м <sup>2</sup>	1 013,00
5.	Оценка расхождения Р и Ркад ( $P - P_{кад}$ ), м <sup>2</sup>	31
6.	Предельный минимальный и максимальный размеры земельного участка (Рмин и Рмакс), м <sup>2</sup>	Рмин = Рмин = 600 Рмакс = Рмакс = 4 500
7.	Кадастровый или иной государственный учетный номер (инвентарный) здания, сооружения, объекта незавершенного строительства, расположенного на земельном участке	—
8.	Вид (виды) разрешенного использования	Малоэтажная жилая застройка, в том числе индивидуальное жилищное строительство
8.1.	Дополнительные сведения об использовании земельного участка	—
9.	Сведения о земельных участках (землях общего пользования, территории общего пользования), посредством которых обеспечивается доступ	Земли общего пользования
10.	Иные сведения	—

**4. Пояснения к сведениям об уточняемом земельном участке с кадастровым номером** 60:18:0142601:461 :

1.	—
----	---

**1. Сведения о характерных точках границ уточняемого земельного участка с кадастровым номером** 60:18:0142601:462 :  
 Система координат МСК-60, зона 1 Зона № 1

Обозначение характерных точек границ	Координаты, м				Метод определения координат	Формулы, примененные для расчета средней квадратической погрешности определения координат характерных точек границ (Mt), с подставленными в такие формулы значениями и итоговые (вычисленные) значения Mt, м	Описание закрепления точки
	содержатся в Едином государственном реестре недвижимости		определены в результате выполнения комплексных кадастровых работ				
	X	Y	X	Y			
1	2	3	4	5	6	7	8
н438620	—	—	504 053,60	1 279 927,66	Геодезический метод	0,10	—
н438621	—	—	504 038,18	1 279 944,44			
н438622	—	—	504 013,39	1 279 921,50			
н438623	—	—	504 032,11	1 279 901,56			
н438624	—	—	504 035,96	1 279 902,25			
н438620	—	—	504 053,60	1 279 927,66			

**2. Сведения о частях границ уточняемого земельного участка с кадастровым номером** 60:18:0142601:462 :

Обозначение части границ		Горизонтальное проложение (S), м	Описание прохождения части границ	Сведения о согласовании местоположения границ (согласовано/спорное)
от т.	до т.			
1	2	3	4	5
н438620	н438621	22,79	—	согласовано
н438621	н438622	33,78		
н438622	н438623	27,35		
н438623	н438624	3,91		
н438624	н438620	30,93		

**3. Сведения о характеристиках уточняемого земельного участка с кадастровым номером** 60:18:0142601:462 :

№ п/п	Наименование характеристики	Значение характеристики
1	2	3
1		

1	2	3
1.	Адрес земельного участка	—
1.1.	Сведения о местоположении земельного участка (при отсутствии адреса) в структурированном в соответствии с федеральной информационной адресной системой виде	Российская Федерация, Псковская область, Псковский р-н, СП "Писковичская волость" с/с, Паклино д
1.2.	Дополнительные сведения о местоположении земельного участка	—
2.	Площадь земельного участка ± величина погрешности определения (вычисления) площади ( $P \pm \Delta P$ ), м <sup>2</sup>	886 ± 10,00
3.	Формула, примененная для вычисления предельной погрешности определения площади земельного участка, с подставленными значениями и итоговые (вычисленные) значения	$3,5 * 0,10 * \sqrt{(886,00)} = 10$
4.	Площадь земельного участка согласно сведениям Единого государственного реестра недвижимости (Ркад), м <sup>2</sup>	905,00
5.	Оценка расхождения P и Ркад ( $P - P_{кад}$ ), м <sup>2</sup>	19
6.	Предельный минимальный и максимальный размеры земельного участка (Рмин и Рмакс), м <sup>2</sup>	Рмин = Рмин = 600 Рмакс = Рмакс = 4 500
7.	Кадастровый или иной государственный учетный номер (инвентарный) здания, сооружения, объекта незавершенного строительства, расположенного на земельном участке	—
8.	Вид (виды) разрешенного использования	Малозэтажная жилая застройка, в том числе индивидуальное жилищное строительство
8.1.	Дополнительные сведения об использовании земельного участка	—
9.	Сведения о земельных участках (землях общего пользования, территории общего пользования), посредством которых обеспечивается доступ	Земли общего пользования
10.	Иные сведения	—
<b>4. Пояснения к сведениям об уточняемом земельном участке с кадастровым номером</b>		<b>60:18:0142601:462</b> :
1.	—	—



**1. Сведения о характерных точках границ уточняемого земельного участка с кадастровым номером** 60:18:0142601:463 :  
 Система координат МСК-60, зона 1 Зона № 1

Обозначение характерных точек границ	Координаты, м				Метод определения координат	Формулы, примененные для расчета средней квадратической погрешности определения координат характерных точек границ (Mt), с подставленными в такие формулы значениями и итоговые (вычисленные) значения Mt, м	Описание закрепления точки
	содержатся в Едином государственном реестре недвижимости		определены в результате выполнения комплексных кадастровых работ				
	X	Y	X	Y			
1	2	3	4	5	6	7	8
н43862 5	—	—	504 038,18	1 279 944,44	Геодезический метод	0,10	—
н43862 6	—	—	504 026,50	1 279 957,14			
н43862 7	—	—	504 019,26	1 279 965,03			
н43862 8	—	—	503 994,47	1 279 942,08			
н43862 9	—	—	504 013,39	1 279 921,50			
н43862 5	—	—	504 038,18	1 279 944,44			

**2. Сведения о частях границ уточняемого земельного участка с кадастровым номером** 60:18:0142601:463 :

Обозначение части границ		Горизонтальное проложение (S), м	Описание прохождения части границ	Сведения о согласовании местоположения границ (согласовано/спорное)
от т.	до т.			
1	2	3	4	5
н438625	н438626	17,25	—	согласовано
н438626	н438627	10,71		
н438627	н438628	33,78		
н438628	н438629	27,96		
н438629	н438625	33,78		

**3. Сведения о характеристиках уточняемого земельного участка с кадастровым номером** 60:18:0142601:463 :

№ п/п	Наименование характеристики	Значение характеристики
1	2	3
1		

1	2	3
1.	Адрес земельного участка	—
1.1.	Сведения о местоположении земельного участка (при отсутствии адреса) в структурированном в соответствии с федеральной информационной адресной системой виде	Российская Федерация, Псковская область, Псковский р-н, СП "Писковичская волость" с/с, Паклино д
1.2.	Дополнительные сведения о местоположении земельного участка	—
2.	Площадь земельного участка ± величина погрешности определения (вычисления) площади ( $P \pm \Delta P$ ), м <sup>2</sup>	944 ± 11,00
3.	Формула, примененная для вычисления предельной погрешности определения площади земельного участка, с подставленными значениями и итоговые (вычисленные) значения	$3,5 * 0,10 * \sqrt{(944,00)} = 11$
4.	Площадь земельного участка согласно сведениям Единого государственного реестра недвижимости (Ркад), м <sup>2</sup>	944,00
5.	Оценка расхождения P и Ркад ( $P - P_{кад}$ ), м <sup>2</sup>	0
6.	Предельный минимальный и максимальный размеры земельного участка (Рмин и Рмакс), м <sup>2</sup>	Рмин = Рмин = 600 Рмакс = Рмакс = 4 500
7.	Кадастровый или иной государственный учетный номер (инвентарный) здания, сооружения, объекта незавершенного строительства, расположенного на земельном участке	—
8.	Вид (виды) разрешенного использования	Малозэтажная жилая застройка, в том числе индивидуальное жилищное строительство
8.1.	Дополнительные сведения об использовании земельного участка	—
9.	Сведения о земельных участках (землях общего пользования, территории общего пользования), посредством которых обеспечивается доступ	Земли общего пользования
10.	Иные сведения	—
<b>4. Пояснения к сведениям об уточняемом земельном участке с кадастровым номером</b>		<b>60:18:0142601:463</b> :
1.	—	—

**1. Сведения о характерных точках границ уточняемого земельного участка с кадастровым номером** 60:18:0142601:464 :  
 Система координат МСК-60, зона 1 Зона № 1

Обозначение характерных точек границ	Координаты, м				Метод определения координат	Формулы, примененные для расчета средней квадратической погрешности определения координат характерных точек границ (Mt), с подставленными в такие формулы значениями и итоговые (вычисленные) значения Mt, м	Описание закрепления точки
	содержатся в Едином государственном реестре недвижимости		определены в результате выполнения комплексных кадастровых работ				
	X	Y	X	Y			
1	2	3	4	5	6	7	8
н438630	—	—	504 001,72	1 279 984,14	Геодезический метод	0,10	—
н438631	—	—	503 984,53	1 280 002,84			
н438632	—	—	503 959,70	1 279 979,94			
н438633	—	—	503 976,93	1 279 961,20			
н438630	—	—	504 001,72	1 279 984,14			

**2. Сведения о частях границ уточняемого земельного участка с кадастровым номером** 60:18:0142601:464 :

Обозначение части границ		Горизонтальное проложение (S), м	Описание прохождения части границ	Сведения о согласовании местоположения границ (согласовано/спорное)
от т.	до т.			
1	2	3	4	5
н438630	н438631	25,40	—	согласовано
н438631	н438632	33,78		
н438632	н438633	25,46		
н438633	н438630	33,78		

**3. Сведения о характеристиках уточняемого земельного участка с кадастровым номером** 60:18:0142601:464 :

№ п/п	Наименование характеристики	Значение характеристики
1	2	3
1	2	3

1	2	3
1.	Адрес земельного участка	—
1.1.	Сведения о местоположении земельного участка (при отсутствии адреса) в структурированном в соответствии с федеральной информационной адресной системой виде	Российская Федерация, Псковская область, Псковский р-н, СП "Писковичская волость" с/с, Паклино д
1.2.	Дополнительные сведения о местоположении земельного участка	—
2.	Площадь земельного участка ± величина погрешности определения (вычисления) площади ( $P \pm \Delta P$ ), м <sup>2</sup>	859 ± 10,00
3.	Формула, примененная для вычисления предельной погрешности определения площади земельного участка, с подставленными значениями и итоговые (вычисленные) значения	$3,5 * 0,10 * \sqrt{(859,00)} = 10$
4.	Площадь земельного участка согласно сведениям Единого государственного реестра недвижимости (Ркад), м <sup>2</sup>	859,00
5.	Оценка расхождения Р и Ркад ( $P - P_{кад}$ ), м <sup>2</sup>	0
6.	Предельный минимальный и максимальный размеры земельного участка (Рмин и Рмакс), м <sup>2</sup>	Рмин = Рмин = 600 Рмакс = Рмакс = 4 500
7.	Кадастровый или иной государственный учетный номер (инвентарный) здания, сооружения, объекта незавершенного строительства, расположенного на земельном участке	—
8.	Вид (виды) разрешенного использования	Малозэтажная жилая застройка, в том числе индивидуальное жилищное строительство
8.1.	Дополнительные сведения об использовании земельного участка	—
9.	Сведения о земельных участках (землях общего пользования, территории общего пользования), посредством которых обеспечивается доступ	Земли общего пользования
10.	Иные сведения	—
<b>4. Пояснения к сведениям об уточняемом земельном участке с кадастровым номером</b>		<b>60:18:0142601:464</b> :
1.	—	—

**1. Сведения о характерных точках границ уточняемого земельного участка с кадастровым номером** 60:18:0142601:465 :  
 Система координат МСК-60, зона 1 Зона № 1

Обозначение характерных точек границ	Координаты, м				Метод определения координат	Формулы, примененные для расчета средней квадратической погрешности определения координат характерных точек границ (Mt), с подставленными в такие формулы значениями и итоговые (вычисленные) значения Mt, м	Описание закрепления точки
	содержатся в Едином государственном реестре недвижимости		определены в результате выполнения комплексных кадастровых работ				
	X	Y	X	Y			
1	2	3	4	5	6	7	8
н43863 4	—	—	503 969,53	1 279 957,43	Геодезический метод	0,10	—
н43863 5	—	—	503 952,29	1 279 976,19			
н43863 6	—	—	503 929,13	1 279 954,70			
н43863 7	—	—	503 946,34	1 279 935,96			
н43863 4	—	—	503 969,53	1 279 957,43			

**2. Сведения о частях границ уточняемого земельного участка с кадастровым номером** 60:18:0142601:465 :

Обозначение части границ		Горизонтальное проложение (S), м	Описание прохождения части границ	Сведения о согласовании местоположения границ (согласовано/спорное)
от т.	до т.			
1	2	3	4	5
н438634	н438635	25,48	—	согласовано
н438635	н438636	31,59		
н438636	н438637	25,44		
н438637	н438634	31,60		

**3. Сведения о характеристиках уточняемого земельного участка с кадастровым номером** 60:18:0142601:465 :

№ п/п	Наименование характеристики	Значение характеристики
1	2	3
1	2	3

1	2	3
1.	Адрес земельного участка	—
1.1.	Сведения о местоположении земельного участка (при отсутствии адреса) в структурированном в соответствии с федеральной информационной адресной системой виде	Российская Федерация, Псковская область, Псковский р-н, СП "Писковичская волость" с/с, Паклино д
1.2.	Дополнительные сведения о местоположении земельного участка	—
2.	Площадь земельного участка ± величина погрешности определения (вычисления) площади ( $P \pm \Delta P$ ), м <sup>2</sup>	805 ± 10,00
3.	Формула, примененная для вычисления предельной погрешности определения площади земельного участка, с подставленными значениями и итоговые (вычисленные) значения	$3,5 * 0,10 * \sqrt{(805,00)} = 10$
4.	Площадь земельного участка согласно сведениям Единого государственного реестра недвижимости (Ркад), м <sup>2</sup>	805,00
5.	Оценка расхождения Р и Ркад ( $P - P_{кад}$ ), м <sup>2</sup>	0
6.	Предельный минимальный и максимальный размеры земельного участка (Рмин и Рмакс), м <sup>2</sup>	Рмин = Рмин = 600 Рмакс = Рмакс = 4 500
7.	Кадастровый или иной государственный учетный номер (инвентарный) здания, сооружения, объекта незавершенного строительства, расположенного на земельном участке	—
8.	Вид (виды) разрешенного использования	Малозэтажная жилая застройка, в том числе индивидуальное жилищное строительство
8.1.	Дополнительные сведения об использовании земельного участка	—
9.	Сведения о земельных участках (землях общего пользования, территории общего пользования), посредством которых обеспечивается доступ	Земли общего пользования
10.	Иные сведения	—
<b>4. Пояснения к сведениям об уточняемом земельном участке с кадастровым номером</b>		<b>60:18:0142601:465</b> :
1.	—	—

**1. Сведения о характерных точках границ уточняемого земельного участка с кадастровым номером** 60:18:0142601:466 :  
 Система координат МСК-60, зона 1 Зона № 1

Обозначение характерных точек границ	Координаты, м				Метод определения координат	Формулы, примененные для расчета средней квадратической погрешности определения координат характерных точек границ (Mt), с подставленными в такие формулы значениями и итоговые (вычисленные) значения Mt, м	Описание закрепления точки
	содержатся в Едином государственном реестре недвижимости		определены в результате выполнения комплексных кадастровых работ				
	X	Y	X	Y			
1	2	3	4	5	6	7	8
н43863 8	—	—	503 988,80	1 279 936,45	Геодезический метод	0,10	—
н43863 9	—	—	503 969,53	1 279 957,43			
н43864 0	—	—	503 946,34	1 279 935,96			
н43864 1	—	—	503 965,61	1 279 914,99			
н43863 8	—	—	503 988,80	1 279 936,45			

**2. Сведения о частях границ уточняемого земельного участка с кадастровым номером** 60:18:0142601:466 :

Обозначение части границ		Горизонтальное проложение (S), м	Описание прохождения части границ	Сведения о согласовании местоположения границ (согласовано/спорное)
от т.	до т.			
1	2	3	4	5
н438638	н438639	28,49	—	согласовано
н438639	н438640	31,60		
н438640	н438641	28,48		
н438641	н438638	31,60		

**3. Сведения о характеристиках уточняемого земельного участка с кадастровым номером** 60:18:0142601:466 :

№ п/п	Наименование характеристики	Значение характеристики
1	2	3
1	2	3

1	2	3
1.	Адрес земельного участка	—
1.1.	Сведения о местоположении земельного участка (при отсутствии адреса) в структурированном в соответствии с федеральной информационной адресной системой виде	Российская Федерация, Псковская область, Псковский р-н, СП "Писковичская волость" с/с, Паклино д
1.2.	Дополнительные сведения о местоположении земельного участка	—
2.	Площадь земельного участка ± величина погрешности определения (вычисления) площади ( $P \pm \Delta P$ ), м <sup>2</sup>	900 ± 11,00
3.	Формула, примененная для вычисления предельной погрешности определения площади земельного участка, с подставленными значениями и итоговые (вычисленные) значения	$3,5 * 0,10 * \sqrt{(900,00)} = 11$
4.	Площадь земельного участка согласно сведениям Единого государственного реестра недвижимости (Ркад), м <sup>2</sup>	900,00
5.	Оценка расхождения Р и Ркад ( $P - P_{кад}$ ), м <sup>2</sup>	0
6.	Предельный минимальный и максимальный размеры земельного участка (Рмин и Рмакс), м <sup>2</sup>	Рмин = Рмин = 600 Рмакс = Рмакс = 4 500
7.	Кадастровый или иной государственный учетный номер (инвентарный) здания, сооружения, объекта незавершенного строительства, расположенного на земельном участке	—
8.	Вид (виды) разрешенного использования	Малозэтажная жилая застройка, в том числе индивидуальное жилищное строительство
8.1.	Дополнительные сведения об использовании земельного участка	—
9.	Сведения о земельных участках (землях общего пользования, территории общего пользования), посредством которых обеспечивается доступ	Земли общего пользования
10.	Иные сведения	—
<b>4. Пояснения к сведениям об уточняемом земельном участке с кадастровым номером</b>		<b>60:18:0142601:466</b> :
1.	—	—



**1. Сведения о характерных точках границ уточняемого земельного участка с кадастровым номером** 60:18:0142601:467 :  
 Система координат МСК-60, зона 1 Зона № 1

Обозначение характерных точек границ	Координаты, м				Метод определения координат	Формулы, примененные для расчета средней квадратической погрешности определения координат характерных точек границ (Mt), с подставленными в такие формулы значениями и итоговые (вычисленные) значения Mt, м	Описание закрепления точки
	содержатся в Едином государственном реестре недвижимости		определены в результате выполнения комплексных кадастровых работ				
	X	Y	X	Y			
1	2	3	4	5	6	7	8
н43864 2	—	—	504 008,07	1 279 915,48	Геодезический метод	0,10	—
н43864 3	—	—	503 988,80	1 279 936,45			
н43864 4	—	—	503 965,61	1 279 914,99			
н43864 5	—	—	503 984,88	1 279 894,02			
н43864 2	—	—	504 008,07	1 279 915,48			

**2. Сведения о частях границ уточняемого земельного участка с кадастровым номером** 60:18:0142601:467 :

Обозначение части границ		Горизонтальное проложение (S), м	Описание прохождения части границ	Сведения о согласовании местоположения границ (согласовано/спорное)
от т.	до т.			
1	2	3	4	5
н438642	н438643	28,48	—	согласовано
н438643	н438644	31,60		
н438644	н438645	28,48		
н438645	н438642	31,60		

**3. Сведения о характеристиках уточняемого земельного участка с кадастровым номером** 60:18:0142601:467 :

№ п/п	Наименование характеристики	Значение характеристики
1	2	3

1	2	3
1.	Адрес земельного участка	—
1.1.	Сведения о местоположении земельного участка (при отсутствии адреса) в структурированном в соответствии с федеральной информационной адресной системой виде	Российская Федерация, Псковская область, Псковский р-н, СП "Писковичская волость" с/с, Паклино д
1.2.	Дополнительные сведения о местоположении земельного участка	—
2.	Площадь земельного участка ± величина погрешности определения (вычисления) площади ( $P \pm \Delta P$ ), м <sup>2</sup>	900 ± 11,00
3.	Формула, примененная для вычисления предельной погрешности определения площади земельного участка, с подставленными значениями и итоговые (вычисленные) значения	$3,5 * 0,10 * \sqrt{(900,00)} = 11$
4.	Площадь земельного участка согласно сведениям Единого государственного реестра недвижимости (Ркад), м <sup>2</sup>	900,00
5.	Оценка расхождения Р и Ркад ( $P - P_{кад}$ ), м <sup>2</sup>	0
6.	Предельный минимальный и максимальный размеры земельного участка (Рмин и Рмакс), м <sup>2</sup>	Рмин = Рмин = 600 Рмакс = Рмакс = 4 500
7.	Кадастровый или иной государственный учетный номер (инвентарный) здания, сооружения, объекта незавершенного строительства, расположенного на земельном участке	—
8.	Вид (виды) разрешенного использования	Малозэтажная жилая застройка, в том числе индивидуальное жилищное строительство
8.1.	Дополнительные сведения об использовании земельного участка	—
9.	Сведения о земельных участках (землях общего пользования, территории общего пользования), посредством которых обеспечивается доступ	Земли общего пользования
10.	Иные сведения	—
<b>4. Пояснения к сведениям об уточняемом земельном участке с кадастровым номером</b>		<b>60:18:0142601:467</b> :
1.	—	—

**1. Сведения о характерных точках границ уточняемого земельного участка с кадастровым номером** 60:18:0142601:468 :  
 Система координат МСК-60, зона 1 Зона № 1

Обозначение характерных точек границ	Координаты, м				Метод определения координат	Формулы, примененные для расчета средней квадратической погрешности определения координат характерных точек границ (Mt), с подставленными в такие формулы значениями и итоговые (вычисленные) значения Mt, м	Описание закрепления точки
	содержатся в Едином государственном реестре недвижимости		определены в результате выполнения комплексных кадастровых работ				
	X	Y	X	Y			
1	2	3	4	5	6	7	8
н43864 6	—	—	504 026,24	1 279 891,35	Геодезический метод	0,10	—
н43864 7	—	—	504 026,35	1 279 895,59			
н43864 8	—	—	504 008,07	1 279 915,48			
н43864 9	—	—	503 984,88	1 279 894,02			
н43865 0	—	—	504 008,10	1 279 868,74			
н43864 6	—	—	504 026,24	1 279 891,35			

**2. Сведения о частях границ уточняемого земельного участка с кадастровым номером** 60:18:0142601:468 :

Обозначение части границ		Горизонтальное проложение (S), м	Описание прохождения части границ	Сведения о согласовании местоположения границ (согласовано/спорное)
от т.	до т.			
1	2	3	4	5
н438646	н438647	4,24	—	согласовано
н438647	н438648	27,01		
н438648	н438649	31,60		
н438649	н438650	34,33		
н438650	н438646	28,99		

**3. Сведения о характеристиках уточняемого земельного участка с кадастровым номером** 60:18:0142601:468 :

№ п/п	Наименование характеристики	Значение характеристики
1	2	3
1		

1	2	3
1.	Адрес земельного участка	—
1.1.	Сведения о местоположении земельного участка (при отсутствии адреса) в структурированном в соответствии с федеральной информационной адресной системой виде	Российская Федерация, Псковская область, Псковский р-н, СП "Писковичская волость" с/с, Паклино д
1.2.	Дополнительные сведения о местоположении земельного участка	—
2.	Площадь земельного участка ± величина погрешности определения (вычисления) площади ( $P \pm \Delta P$ ), м <sup>2</sup>	1 006 ± 11,00
3.	Формула, примененная для вычисления предельной погрешности определения площади земельного участка, с подставленными значениями и итоговые (вычисленные) значения	$3,5*0,10*\sqrt{(1\ 006,00)} = 11$
4.	Площадь земельного участка согласно сведениям Единого государственного реестра недвижимости (Ркад), м <sup>2</sup>	1 006,00
5.	Оценка расхождения Р и Ркад ( $P - P_{кад}$ ), м <sup>2</sup>	0
6.	Предельный минимальный и максимальный размеры земельного участка (Рмин и Рмакс), м <sup>2</sup>	Рмин = Рмин = 600 Рмакс = Рмакс = 4 500
7.	Кадастровый или иной государственный учетный номер (инвентарный) здания, сооружения, объекта незавершенного строительства, расположенного на земельном участке	—
8.	Вид (виды) разрешенного использования	Малозэтажная жилая застройка, в том числе индивидуальное жилищное строительство
8.1.	Дополнительные сведения об использовании земельного участка	—
9.	Сведения о земельных участках (землях общего пользования, территории общего пользования), посредством которых обеспечивается доступ	Земли общего пользования
10.	Иные сведения	—
<b>4. Пояснения к сведениям об уточняемом земельном участке с кадастровым номером</b>		<b>60:18:0142601:468</b> :
1.	—	—

**1. Сведения о характерных точках границ уточняемого земельного участка с кадастровым номером** 60:18:0142601:469 :  
 Система координат МСК-60, зона 1 Зона № 1

Обозначение характерных точек границ	Координаты, м				Метод определения координат	Формулы, примененные для расчета средней квадратической погрешности определения координат характерных точек границ (Mt), с подставленными в такие формулы значениями и итоговые (вычисленные) значения Mt, м	Описание закрепления точки
	содержатся в Едином государственном реестре недвижимости		определены в результате выполнения комплексных кадастровых работ				
	X	Y	X	Y			
1	2	3	4	5	6	7	8
н43865 1	—	—	504 008,10	1 279 868,74	Геодезический метод	0,10	—
н43865 2	—	—	503 984,88	1 279 894,02			
н43865 3	—	—	503 961,69	1 279 872,55			
н43865 4	—	—	503 984,66	1 279 847,54			
н43865 5	—	—	503 990,08	1 279 847,33			
н43865 1	—	—	504 008,10	1 279 868,74			

**2. Сведения о частях границ уточняемого земельного участка с кадастровым номером** 60:18:0142601:469 :

Обозначение части границ		Горизонтальное проложение (S), м	Описание прохождения части границ	Сведения о согласовании местоположения границ (согласовано/спорное)
от т.	до т.			
1	2	3	4	5
н438651	н438652	34,33	—	согласовано
н438652	н438653	31,60		
н438653	н438654	33,96		
н438654	н438655	5,42		
н438655	н438651	27,98		

**3. Сведения о характеристиках уточняемого земельного участка с кадастровым номером** 60:18:0142601:469 :

№ п/п	Наименование характеристики	Значение характеристики
1	2	3
1		

1	2	3
1.	Адрес земельного участка	—
1.1.	Сведения о местоположении земельного участка (при отсутствии адреса) в структурированном в соответствии с федеральной информационной адресной системой виде	Российская Федерация, Псковская область, Псковский р-н, СП "Писковичская волость" с/с, Паклино д, Каспийская ул, з/у 3
1.2.	Дополнительные сведения о местоположении земельного участка	—
2.	Площадь земельного участка ± величина погрешности определения (вычисления) площади ( $P \pm \Delta P$ ), м <sup>2</sup>	1 139 ± 12,00
3.	Формула, примененная для вычисления предельной погрешности определения площади земельного участка, с подставленными значениями и итоговые (вычисленные) значения	$3,5*0,10*\sqrt{(1\ 139,00)} = 12$
4.	Площадь земельного участка согласно сведениям Единого государственного реестра недвижимости (Ркад), м <sup>2</sup>	1 139,00
5.	Оценка расхождения Р и Ркад ( $P - P_{кад}$ ), м <sup>2</sup>	0
6.	Предельный минимальный и максимальный размеры земельного участка (Рмин и Рмакс), м <sup>2</sup>	Рмин = Рмин = 600 Рмакс = Рмакс = 4 500
7.	Кадастровый или иной государственный учетный номер (инвентарный) здания, сооружения, объекта незавершенного строительства, расположенного на земельном участке	—
8.	Вид (виды) разрешенного использования	Малоэтажная жилая застройка, в том числе индивидуальное жилищное строительство
8.1.	Дополнительные сведения об использовании земельного участка	—
9.	Сведения о земельных участках (землях общего пользования, территории общего пользования), посредством которых обеспечивается доступ	Земли общего пользования
10.	Иные сведения	—
<b>4. Пояснения к сведениям об уточняемом земельном участке с кадастровым номером</b>		<b>60:18:0142601:469</b> :
1.	—	—

**1. Сведения о характерных точках границ уточняемого земельного участка с кадастровым номером** 60:18:0142601:470 :  
 Система координат МСК-60, зона 1 Зона № 1

Обозначение характерных точек границ	Координаты, м				Метод определения координат	Формулы, примененные для расчета средней квадратической погрешности определения координат характерных точек границ (Mt), с подставленными в такие формулы значениями и итоговые (вычисленные) значения Mt, м	Описание закрепления точки
	содержатся в Едином государственном реестре недвижимости		определены в результате выполнения комплексных кадастровых работ				
	X	Y	X	Y			
1	2	3	4	5	6	7	8
н43865 6	—	—	503 984,88	1 279 894,02	Геодезический метод	0,10	—
н43865 7	—	—	503 965,61	1 279 914,99			
н43865 8	—	—	503 942,42	1 279 893,52			
н43865 9	—	—	503 961,69	1 279 872,55			
н43865 6	—	—	503 984,88	1 279 894,02			

**2. Сведения о частях границ уточняемого земельного участка с кадастровым номером** 60:18:0142601:470 :

Обозначение части границ		Горизонтальное проложение (S), м	Описание прохождения части границ	Сведения о согласовании местоположения границ (согласовано/спорное)
от т.	до т.			
1	2	3	4	5
н438656	н438657	28,48	—	согласовано
н438657	н438658	31,60		
н438658	н438659	28,48		
н438659	н438656	31,60		

**3. Сведения о характеристиках уточняемого земельного участка с кадастровым номером** 60:18:0142601:470 :

№ п/п	Наименование характеристики	Значение характеристики
1	2	3

1	2	3
1.	Адрес земельного участка	—
1.1.	Сведения о местоположении земельного участка (при отсутствии адреса) в структурированном в соответствии с федеральной информационной адресной системой виде	Российская Федерация, Псковская область, Псковский р-н, СП "Писковичская волость" с/с, Паклино д
1.2.	Дополнительные сведения о местоположении земельного участка	—
2.	Площадь земельного участка ± величина погрешности определения (вычисления) площади ( $P \pm \Delta P$ ), м <sup>2</sup>	900 ± 11,00
3.	Формула, примененная для вычисления предельной погрешности определения площади земельного участка, с подставленными значениями и итоговые (вычисленные) значения	$3,5 * 0,10 * \sqrt{(900,00)} = 11$
4.	Площадь земельного участка согласно сведениям Единого государственного реестра недвижимости (Ркад), м <sup>2</sup>	900,00
5.	Оценка расхождения P и Ркад ( $P - P_{кад}$ ), м <sup>2</sup>	0
6.	Предельный минимальный и максимальный размеры земельного участка (Рмин и Рмакс), м <sup>2</sup>	Рмин = Рмин = 600 Рмакс = Рмакс = 4 500
7.	Кадастровый или иной государственный учетный номер (инвентарный) здания, сооружения, объекта незавершенного строительства, расположенного на земельном участке	—
8.	Вид (виды) разрешенного использования	Малозэтажная жилая застройка, в том числе индивидуальное жилищное строительство
8.1.	Дополнительные сведения об использовании земельного участка	—
9.	Сведения о земельных участках (землях общего пользования, территории общего пользования), посредством которых обеспечивается доступ	Земли общего пользования
10.	Иные сведения	—
<b>4. Пояснения к сведениям об уточняемом земельном участке с кадастровым номером</b>		<b>60:18:0142601:470</b> :
1.	—	—



**1. Сведения о характерных точках границ уточняемого земельного участка с кадастровым номером** 60:18:0142601:471 :  
 Система координат МСК-60, зона 1 Зона № 1

Обозначение характерных точек границ	Координаты, м				Метод определения координат	Формулы, примененные для расчета средней квадратической погрешности определения координат характерных точек границ (Mt), с подставленными в такие формулы значениями и итоговые (вычисленные) значения Mt, м	Описание закрепления точки
	содержатся в Едином государственном реестре недвижимости		определены в результате выполнения комплексных кадастровых работ				
	X	Y	X	Y			
1	2	3	4	5	6	7	8
н438660	—	—	503 965,61	1 279 914,99	Геодезический метод	0,10	—
н438661	—	—	503 946,34	1 279 935,96			
н438662	—	—	503 923,15	1 279 914,50			
н438663	—	—	503 942,42	1 279 893,52			
н438660	—	—	503 965,61	1 279 914,99			

**2. Сведения о частях границ уточняемого земельного участка с кадастровым номером** 60:18:0142601:471 :

Обозначение части границ		Горизонтальное проложение (S), м	Описание прохождения части границ	Сведения о согласовании местоположения границ (согласовано/спорное)
от т.	до т.			
1	2	3	4	5
н438660	н438661	28,48	—	согласовано
н438661	н438662	31,60		
н438662	н438663	28,49		
н438663	н438660	31,60		

**3. Сведения о характеристиках уточняемого земельного участка с кадастровым номером** 60:18:0142601:471 :

№ п/п	Наименование характеристики	Значение характеристики
1	2	3
1	2	3

1	2	3
1.	Адрес земельного участка	—
1.1.	Сведения о местоположении земельного участка (при отсутствии адреса) в структурированном в соответствии с федеральной информационной адресной системой виде	Российская Федерация, Псковская область, Псковский р-н, СП "Писковичская волость" с/с, Паклино д
1.2.	Дополнительные сведения о местоположении земельного участка	—
2.	Площадь земельного участка ± величина погрешности определения (вычисления) площади ( $P \pm \Delta P$ ), м <sup>2</sup>	900 ± 11,00
3.	Формула, примененная для вычисления предельной погрешности определения площади земельного участка, с подставленными значениями и итоговые (вычисленные) значения	$3,5 * 0,10 * \sqrt{(900,00)} = 11$
4.	Площадь земельного участка согласно сведениям Единого государственного реестра недвижимости (Ркад), м <sup>2</sup>	900,00
5.	Оценка расхождения P и Ркад ( $P - P_{кад}$ ), м <sup>2</sup>	0
6.	Предельный минимальный и максимальный размеры земельного участка (Рмин и Рмакс), м <sup>2</sup>	Рмин = Рмин = 600 Рмакс = Рмакс = 4 500
7.	Кадастровый или иной государственный учетный номер (инвентарный) здания, сооружения, объекта незавершенного строительства, расположенного на земельном участке	—
8.	Вид (виды) разрешенного использования	Малозэтажная жилая застройка, в том числе индивидуальное жилищное строительство
8.1.	Дополнительные сведения об использовании земельного участка	—
9.	Сведения о земельных участках (землях общего пользования, территории общего пользования), посредством которых обеспечивается доступ	Земли общего пользования
10.	Иные сведения	—
<b>4. Пояснения к сведениям об уточняемом земельном участке с кадастровым номером</b>		<b>60:18:0142601:471</b> :
1.	—	—

**1. Сведения о характерных точках границ уточняемого земельного участка с кадастровым номером** 60:18:0142601:472 :  
 Система координат МСК-60, зона 1 Зона № 1

Обозначение характерных точек границ	Координаты, м				Метод определения координат	Формулы, примененные для расчета средней квадратической погрешности определения координат характерных точек границ (Mt), с подставленными в такие формулы значениями и итоговые (вычисленные) значения Mt, м	Описание закрепления точки
	содержатся в Едином государственном реестре недвижимости		определены в результате выполнения комплексных кадастровых работ				
	X	Y	X	Y			
1	2	3	4	5	6	7	8
н43866 4	—	—	503 946,34	1 279 935,96	Геодезический метод	0,10	—
н43866 5	—	—	503 929,13	1 279 954,70			
н43866 6	—	—	503 905,96	1 279 933,20			
н43866 7	—	—	503 923,15	1 279 914,50			
н43866 4	—	—	503 946,34	1 279 935,96			

**2. Сведения о частях границ уточняемого земельного участка с кадастровым номером** 60:18:0142601:472 :

Обозначение части границ		Горизонтальное проложение (S), м	Описание прохождения части границ	Сведения о согласовании местоположения границ (согласовано/спорное)
от т.	до т.			
1	2	3	4	5
н438664	н438665	25,44	—	согласовано
н438665	н438666	31,61		
н438666	н438667	25,40		
н438667	н438664	31,60		

**3. Сведения о характеристиках уточняемого земельного участка с кадастровым номером** 60:18:0142601:472 :

№ п/п	Наименование характеристики	Значение характеристики
1	2	3
1	2	3

1	2	3
1.	Адрес земельного участка	—
1.1.	Сведения о местоположении земельного участка (при отсутствии адреса) в структурированном в соответствии с федеральной информационной адресной системой виде	Российская Федерация, Псковская область, Псковский р-н, СП "Писковичская волость" с/с, Паклино д
1.2.	Дополнительные сведения о местоположении земельного участка	—
2.	Площадь земельного участка ± величина погрешности определения (вычисления) площади ( $P \pm \Delta P$ ), м <sup>2</sup>	803 ± 10,00
3.	Формула, примененная для вычисления предельной погрешности определения площади земельного участка, с подставленными значениями и итоговые (вычисленные) значения	$3,5 * 0,10 * \sqrt{(803,00)} = 10$
4.	Площадь земельного участка согласно сведениям Единого государственного реестра недвижимости (Ркад), м <sup>2</sup>	803,00
5.	Оценка расхождения P и Ркад ( $P - P_{кад}$ ), м <sup>2</sup>	0
6.	Предельный минимальный и максимальный размеры земельного участка (Рмин и Рмакс), м <sup>2</sup>	Рмин = Рмин = 600 Рмакс = Рмакс = 4 500
7.	Кадастровый или иной государственный учетный номер (инвентарный) здания, сооружения, объекта незавершенного строительства, расположенного на земельном участке	—
8.	Вид (виды) разрешенного использования	Малозэтажная жилая застройка, в том числе индивидуальное жилищное строительство
8.1.	Дополнительные сведения об использовании земельного участка	—
9.	Сведения о земельных участках (землях общего пользования, территории общего пользования), посредством которых обеспечивается доступ	Земли общего пользования
10.	Иные сведения	—
<b>4. Пояснения к сведениям об уточняемом земельном участке с кадастровым номером</b>		<b>60:18:0142601:472</b> :
1.	—	—

**1. Сведения о характерных точках границ уточняемого земельного участка с кадастровым номером** 60:18:0142601:473 :  
 Система координат МСК-60, зона 1 Зона № 1

Обозначение характерных точек границ	Координаты, м				Метод определения координат	Формулы, примененные для расчета средней квадратической погрешности определения координат характерных точек границ (Mt), с подставленными в такие формулы значениями и итоговые (вычисленные) значения Mt, м	Описание закрепления точки
	содержатся в Едином государственном реестре недвижимости		определены в результате выполнения комплексных кадастровых работ				
	X	Y	X	Y			
1	2	3	4	5	6	7	8
н438668	—	—	503 917,31	1 279 909,09	Геодезический метод	0,10	—
н438669	—	—	503 900,13	1 279 927,79			
н438670	—	—	503 876,97	1 279 906,30			
н438671	—	—	503 894,12	1 279 887,63			
н438668	—	—	503 917,31	1 279 909,09			

**2. Сведения о частях границ уточняемого земельного участка с кадастровым номером** 60:18:0142601:473 :

Обозначение части границ		Горизонтальное проложение (S), м	Описание прохождения части границ	Сведения о согласовании местоположения границ (согласовано/спорное)
от т.	до т.			
1	2	3	4	5
н438668	н438669	25,39	—	согласовано
н438669	н438670	31,59		
н438670	н438671	25,35		
н438671	н438668	31,60		

**3. Сведения о характеристиках уточняемого земельного участка с кадастровым номером** 60:18:0142601:473 :

№ п/п	Наименование характеристики	Значение характеристики
1	2	3
1	2	3

1	2	3
1.	Адрес земельного участка	—
1.1.	Сведения о местоположении земельного участка (при отсутствии адреса) в структурированном в соответствии с федеральной информационной адресной системой виде	Российская Федерация, Псковская область, Псковский р-н, СП "Писковичская волость" с/с, Паклино д
1.2.	Дополнительные сведения о местоположении земельного участка	—
2.	Площадь земельного участка ± величина погрешности определения (вычисления) площади ( $P \pm \Delta P$ ), м <sup>2</sup>	802 ± 10,00
3.	Формула, примененная для вычисления предельной погрешности определения площади земельного участка, с подставленными значениями и итоговые (вычисленные) значения	$3,5 * 0,10 * \sqrt{(802,00)} = 10$
4.	Площадь земельного участка согласно сведениям Единого государственного реестра недвижимости (Ркад), м <sup>2</sup>	802,00
5.	Оценка расхождения Р и Ркад ( $P - P_{кад}$ ), м <sup>2</sup>	0
6.	Предельный минимальный и максимальный размеры земельного участка (Рмин и Рмакс), м <sup>2</sup>	Рмин = Рмин = 600 Рмакс = Рмакс = 4 500
7.	Кадастровый или иной государственный учетный номер (инвентарный) здания, сооружения, объекта незавершенного строительства, расположенного на земельном участке	—
8.	Вид (виды) разрешенного использования	Малозэтажная жилая застройка, в том числе индивидуальное жилищное строительство
8.1.	Дополнительные сведения об использовании земельного участка	—
9.	Сведения о земельных участках (землях общего пользования, территории общего пользования), посредством которых обеспечивается доступ	Земли общего пользования
10.	Иные сведения	—
<b>4. Пояснения к сведениям об уточняемом земельном участке с кадастровым номером</b>		<b>60:18:0142601:473</b> :
1.	—	—

**1. Сведения о характерных точках границ уточняемого земельного участка с кадастровым номером** 60:18:0142601:474 :  
 Система координат МСК-60, зона 1 Зона № 1

Обозначение характерных точек границ	Координаты, м				Метод определения координат	Формулы, примененные для расчета средней квадратической погрешности определения координат характерных точек границ (Mt), с подставленными в такие формулы значениями и итоговые (вычисленные) значения Mt, м	Описание закрепления точки
	содержатся в Едином государственном реестре недвижимости		определены в результате выполнения комплексных кадастровых работ				
	X	Y	X	Y			
1	2	3	4	5	6	7	8
н43867 2	—	—	503 936,58	1 279 888,12	Геодезический метод	0,10	—
н43867 3	—	—	503 917,31	1 279 909,09			
н43867 4	—	—	503 894,12	1 279 887,63			
н43867 5	—	—	503 913,39	1 279 866,66			
н43867 2	—	—	503 936,58	1 279 888,12			

**2. Сведения о частях границ уточняемого земельного участка с кадастровым номером** 60:18:0142601:474 :

Обозначение части границ		Горизонтальное проложение (S), м	Описание прохождения части границ	Сведения о согласовании местоположения границ (согласовано/спорное)
от т.	до т.			
1	2	3	4	5
н438672	н438673	28,48	—	согласовано
н438673	н438674	31,60		
н438674	н438675	28,48		
н438675	н438672	31,60		

**3. Сведения о характеристиках уточняемого земельного участка с кадастровым номером** 60:18:0142601:474 :

№ п/п	Наименование характеристики	Значение характеристики
1	2	3
1	2	3

1	2	3
1.	Адрес земельного участка	—
1.1.	Сведения о местоположении земельного участка (при отсутствии адреса) в структурированном в соответствии с федеральной информационной адресной системой виде	Российская Федерация, Псковская область, Псковский р-н, СП "Писковичская волость" с/с, Паклино д
1.2.	Дополнительные сведения о местоположении земельного участка	—
2.	Площадь земельного участка ± величина погрешности определения (вычисления) площади ( $P \pm \Delta P$ ), м <sup>2</sup>	900 ± 11,00
3.	Формула, примененная для вычисления предельной погрешности определения площади земельного участка, с подставленными значениями и итоговые (вычисленные) значения	$3,5 * 0,10 * \sqrt{(900,00)} = 11$
4.	Площадь земельного участка согласно сведениям Единого государственного реестра недвижимости (Ркад), м <sup>2</sup>	900,00
5.	Оценка расхождения Р и Ркад ( $P - P_{кад}$ ), м <sup>2</sup>	0
6.	Предельный минимальный и максимальный размеры земельного участка (Рмин и Рмакс), м <sup>2</sup>	Рмин = Рмин = 600 Рмакс = Рмакс = 4 500
7.	Кадастровый или иной государственный учетный номер (инвентарный) здания, сооружения, объекта незавершенного строительства, расположенного на земельном участке	—
8.	Вид (виды) разрешенного использования	Малозэтажная жилая застройка, в том числе индивидуальное жилищное строительство
8.1.	Дополнительные сведения об использовании земельного участка	—
9.	Сведения о земельных участках (землях общего пользования, территории общего пользования), посредством которых обеспечивается доступ	Земли общего пользования
10.	Иные сведения	—
<b>4. Пояснения к сведениям об уточняемом земельном участке с кадастровым номером</b>		<b>60:18:0142601:474</b> :
1.	—	—



**1. Сведения о характерных точках границ уточняемого земельного участка с кадастровым номером** 60:18:0142601:475 :  
 Система координат МСК-60, зона 1 Зона № 1

Обозначение характерных точек границ	Координаты, м				Метод определения координат	Формулы, примененные для расчета средней квадратической погрешности определения координат характерных точек границ (Mt), с подставленными в такие формулы значениями и итоговые (вычисленные) значения Mt, м	Описание закрепления точки
	содержатся в Едином государственном реестре недвижимости		определены в результате выполнения комплексных кадастровых работ				
	X	Y	X	Y			
1	2	3	4	5	6	7	8
н43867 6	—	—	503 955,85	1 279 867,15	Геодезический метод	0,10	—
н43867 7	—	—	503 936,58	1 279 888,12			
н43867 8	—	—	503 913,39	1 279 866,66			
н43867 9	—	—	503 932,66	1 279 845,68			
н43867 6	—	—	503 955,85	1 279 867,15			

**2. Сведения о частях границ уточняемого земельного участка с кадастровым номером** 60:18:0142601:475 :

Обозначение части границ		Горизонтальное проложение (S), м	Описание прохождения части границ	Сведения о согласовании местоположения границ (согласовано/спорное)
от т.	до т.			
1	2	3	4	5
н438676	н438677	28,48	—	согласовано
н438677	н438678	31,60		
н438678	н438679	28,49		
н438679	н438676	31,60		

**3. Сведения о характеристиках уточняемого земельного участка с кадастровым номером** 60:18:0142601:475 :

№ п/п	Наименование характеристики	Значение характеристики
1	2	3

1	2	3
1.	Адрес земельного участка	—
1.1.	Сведения о местоположении земельного участка (при отсутствии адреса) в структурированном в соответствии с федеральной информационной адресной системой виде	Российская Федерация, Псковская область, Псковский р-н, СП "Писковичская волость" с/с, Паклино д
1.2.	Дополнительные сведения о местоположении земельного участка	—
2.	Площадь земельного участка ± величина погрешности определения (вычисления) площади ( $P \pm \Delta P$ ), м <sup>2</sup>	900 ± 11,00
3.	Формула, примененная для вычисления предельной погрешности определения площади земельного участка, с подставленными значениями и итоговые (вычисленные) значения	$3,5 * 0,10 * \sqrt{(900,00)} = 11$
4.	Площадь земельного участка согласно сведениям Единого государственного реестра недвижимости (Ркад), м <sup>2</sup>	900,00
5.	Оценка расхождения Р и Ркад ( $P - P_{кад}$ ), м <sup>2</sup>	0
6.	Предельный минимальный и максимальный размеры земельного участка (Рмин и Рмакс), м <sup>2</sup>	Рмин = Рмин = 600 Рмакс = Рмакс = 4 500
7.	Кадастровый или иной государственный учетный номер (инвентарный) здания, сооружения, объекта незавершенного строительства, расположенного на земельном участке	—
8.	Вид (виды) разрешенного использования	Малозэтажная жилая застройка, в том числе индивидуальное жилищное строительство
8.1.	Дополнительные сведения об использовании земельного участка	—
9.	Сведения о земельных участках (землях общего пользования, территории общего пользования), посредством которых обеспечивается доступ	Земли общего пользования
10.	Иные сведения	—
<b>4. Пояснения к сведениям об уточняемом земельном участке с кадастровым номером</b>		<b>60:18:0142601:475</b> :
1.	—	—

**1. Сведения о характерных точках границ уточняемого земельного участка с кадастровым номером** 60:18:0142601:476 :  
 Система координат МСК-60, зона 1 Зона № 1

Обозначение характерных точек границ	Координаты, м				Метод определения координат	Формулы, примененные для расчета средней квадратической погрешности определения координат характерных точек границ (Mt), с подставленными в такие формулы значениями и итоговые (вычисленные) значения Mt, м	Описание закрепления точки
	содержатся в Едином государственном реестре недвижимости		определены в результате выполнения комплексных кадастровых работ				
	X	Y	X	Y			
1	2	3	4	5	6	7	8
н438680	—	—	503 979,66	1 279 837,16	Геодезический метод	0,10	—
н438681	—	—	503 980,29	1 279 840,55			
н438682	—	—	503 955,85	1 279 867,15			
н438683	—	—	503 932,66	1 279 845,68			
н438684	—	—	503 955,23	1 279 821,12			
н438680	—	—	503 979,66	1 279 837,16			

**2. Сведения о частях границ уточняемого земельного участка с кадастровым номером** 60:18:0142601:476 :

Обозначение части границ		Горизонтальное проложение (S), м	Описание прохождения части границ	Сведения о согласовании местоположения границ (согласовано/спорное)
от т.	до т.			
1	2	3	4	5
н438680	н438681	3,45	—	согласовано
н438681	н438682	36,12		
н438682	н438683	31,60		
н438683	н438684	33,36		
н438684	н438680	29,23		

**3. Сведения о характеристиках уточняемого земельного участка с кадастровым номером** 60:18:0142601:476 :

№ п/п	Наименование характеристики	Значение характеристики
1	2	3
1		

1	2	3
1.	Адрес земельного участка	—
1.1.	Сведения о местоположении земельного участка (при отсутствии адреса) в структурированном в соответствии с федеральной информационной адресной системой виде	Российская Федерация, Псковская область, Псковский р-н, СП "Писковичская волость" с/с, Паклино д
1.2.	Дополнительные сведения о местоположении земельного участка	—
2.	Площадь земельного участка ± величина погрешности определения (вычисления) площади ( $P \pm \Delta P$ ), м <sup>2</sup>	1 134 ± 12,00
3.	Формула, примененная для вычисления предельной погрешности определения площади земельного участка, с подставленными значениями и итоговые (вычисленные) значения	$3,5*0,10*\sqrt{(1\ 134,00)} = 12$
4.	Площадь земельного участка согласно сведениям Единого государственного реестра недвижимости (Ркад), м <sup>2</sup>	1 134,00
5.	Оценка расхождения Р и Ркад ( $P - P_{кад}$ ), м <sup>2</sup>	0
6.	Предельный минимальный и максимальный размеры земельного участка (Рмин и Рмакс), м <sup>2</sup>	Рмин = Рмин = 600 Рмакс = Рмакс = 4 500
7.	Кадастровый или иной государственный учетный номер (инвентарный) здания, сооружения, объекта незавершенного строительства, расположенного на земельном участке	—
8.	Вид (виды) разрешенного использования	Малозэтажная жилая застройка, в том числе индивидуальное жилищное строительство
8.1.	Дополнительные сведения об использовании земельного участка	—
9.	Сведения о земельных участках (землях общего пользования, территории общего пользования), посредством которых обеспечивается доступ	Земли общего пользования
10.	Иные сведения	—
<b>4. Пояснения к сведениям об уточняемом земельном участке с кадастровым номером</b>		<b>60:18:0142601:476</b> :
1.	—	—

**1. Сведения о характерных точках границ уточняемого земельного участка с кадастровым номером** 60:18:0142601:477 :  
 Система координат МСК-60, зона 1 Зона № 1

Обозначение характерных точек границ	Координаты, м				Метод определения координат	Формулы, примененные для расчета средней квадратической погрешности определения координат характерных точек границ (Mt), с подставленными в такие формулы значениями и итоговые (вычисленные) значения Mt, м	Описание закрепления точки
	содержатся в Едином государственном реестре недвижимости		определены в результате выполнения комплексных кадастровых работ				
	X	Y	X	Y			
1	2	3	4	5	6	7	8
н43868 5	—	—	503 955,23	1 279 821,12	Геодезический метод	0,10	—
н43868 6	—	—	503 932,66	1 279 845,68			
н43868 7	—	—	503 909,47	1 279 824,22			
н43868 8	—	—	503 922,63	1 279 809,89			
н43868 9	—	—	503 926,08	1 279 808,56			
н43869 0	—	—	503 944,80	1 279 814,49			
н43868 5	—	—	503 955,23	1 279 821,12			

**2. Сведения о частях границ уточняемого земельного участка с кадастровым номером** 60:18:0142601:477 :

Обозначение части границ		Горизонтальное проложение (S), м	Описание прохождения части границ	Сведения о согласовании местоположения границ (согласовано/спорное)
от т.	до т.			
1	2	3	4	5
н438685	н438686	33,36	—	согласовано
н438686	н438687	31,60		
н438687	н438688	19,46		
н438688	н438689	3,70		
н438689	н438690	19,64		
н438690	н438685	12,36		

3. Сведения о характеристиках уточняемого земельного участка с кадастровым номером		60:18:0142601:477
№ п/п	Наименование характеристики	Значение характеристики
1	2	3
1.	Адрес земельного участка	—
1.1.	Сведения о местоположении земельного участка (при отсутствии адреса) в структурированном в соответствии с федеральной информационной адресной системой виде	Российская Федерация, Псковская область, Псковский р-н, СП "Писковичская волость" с/с, Паклино д
1.2.	Дополнительные сведения о местоположении земельного участка	—
2.	Площадь земельного участка ± величина погрешности определения (вычисления) площади ( $P \pm \Delta P$ ), м <sup>2</sup>	907 ± 11,00
3.	Формула, примененная для вычисления предельной погрешности определения площади земельного участка, с подставленными значениями и итоговые (вычисленные) значения	$3,5 * 0,10 * \sqrt{(907,00)} = 11$
4.	Площадь земельного участка согласно сведениям Единого государственного реестра недвижимости (Ркад), м <sup>2</sup>	907,00
5.	Оценка расхождения Р и Ркад ( $P - P_{кад}$ ), м <sup>2</sup>	0
6.	Предельный минимальный и максимальный размеры земельного участка (Рмин и Рмакс), м <sup>2</sup>	Рмин = Рмин = 600 Рмакс = Рмакс = 4 500
7.	Кадастровый или иной государственный учетный номер (инвентарный) здания, сооружения, объекта незавершенного строительства, расположенного на земельном участке	—
8.	Вид (виды) разрешенного использования	Малоэтажная жилая застройка, в том числе индивидуальное жилищное строительство
8.1.	Дополнительные сведения об использовании земельного участка	—
9.	Сведения о земельных участках (землях общего пользования, территории общего пользования), посредством которых обеспечивается доступ	Земли общего пользования
10.	Иные сведения	—
4. Пояснения к сведениям об уточняемом земельном участке с кадастровым номером		60:18:0142601:477
1.	—	—

**1. Сведения о характерных точках границ уточняемого земельного участка с кадастровым номером** 60:18:0142601:478 :  
 Система координат МСК-60, зона 1 Зона № 1

Обозначение характерных точек границ	Координаты, м				Метод определения координат	Формулы, примененные для расчета средней квадратической погрешности определения координат характерных точек границ (Mt), с подставленными в такие формулы значениями и итоговые (вычисленные) значения Mt, м	Описание закрепления точки
	содержатся в Едином государственном реестре недвижимости		определены в результате выполнения комплексных кадастровых работ				
	X	Y	X	Y			
1	2	3	4	5	6	7	8
н43869 1	—	—	503 932,66	1 279 845,68	Геодезический метод	0,10	—
н43869 2	—	—	503 913,39	1 279 866,66			
н43869 3	—	—	503 890,20	1 279 845,19			
н43869 4	—	—	503 909,47	1 279 824,22			
н43869 1	—	—	503 932,66	1 279 845,68			

**2. Сведения о частях границ уточняемого земельного участка с кадастровым номером** 60:18:0142601:478 :

Обозначение части границ		Горизонтальное проложение (S), м	Описание прохождения части границ	Сведения о согласовании местоположения границ (согласовано/спорное)
от т.	до т.			
1	2	3	4	5
н438691	н438692	28,49	—	согласовано
н438692	н438693	31,60		
н438693	н438694	28,48		
н438694	н438691	31,60		

**3. Сведения о характеристиках уточняемого земельного участка с кадастровым номером** 60:18:0142601:478 :

№ п/п	Наименование характеристики	Значение характеристики
1	2	3

1	2	3
1.	Адрес земельного участка	—
1.1.	Сведения о местоположении земельного участка (при отсутствии адреса) в структурированном в соответствии с федеральной информационной адресной системой виде	Российская Федерация, Псковская область, Псковский р-н, СП "Писковичская волость" с/с, Паклино д
1.2.	Дополнительные сведения о местоположении земельного участка	—
2.	Площадь земельного участка ± величина погрешности определения (вычисления) площади ( $P \pm \Delta P$ ), м <sup>2</sup>	900 ± 11,00
3.	Формула, примененная для вычисления предельной погрешности определения площади земельного участка, с подставленными значениями и итоговые (вычисленные) значения	$3,5 * 0,10 * \sqrt{(900,00)} = 11$
4.	Площадь земельного участка согласно сведениям Единого государственного реестра недвижимости (Ркад), м <sup>2</sup>	900,00
5.	Оценка расхождения P и Ркад ( $P - P_{кад}$ ), м <sup>2</sup>	0
6.	Предельный минимальный и максимальный размеры земельного участка (Рмин и Рмакс), м <sup>2</sup>	Рмин = Рмин = 600 Рмакс = Рмакс = 4 500
7.	Кадастровый или иной государственный учетный номер (инвентарный) здания, сооружения, объекта незавершенного строительства, расположенного на земельном участке	—
8.	Вид (виды) разрешенного использования	Малозэтажная жилая застройка, в том числе индивидуальное жилищное строительство
8.1.	Дополнительные сведения об использовании земельного участка	—
9.	Сведения о земельных участках (землях общего пользования, территории общего пользования), посредством которых обеспечивается доступ	Земли общего пользования
10.	Иные сведения	—
<b>4. Пояснения к сведениям об уточняемом земельном участке с кадастровым номером</b>		<b>60:18:0142601:478</b> :
1.	—	—



**1. Сведения о характерных точках границ уточняемого земельного участка с кадастровым номером** 60:18:0142601:479 :  
 Система координат МСК-60, зона 1 Зона № 1

Обозначение характерных точек границ	Координаты, м				Метод определения координат	Формулы, примененные для расчета средней квадратической погрешности определения координат характерных точек границ (Mt), с подставленными в такие формулы значениями и итоговые (вычисленные) значения Mt, м	Описание закрепления точки
	содержатся в Едином государственном реестре недвижимости		определены в результате выполнения комплексных кадастровых работ				
	X	Y	X	Y			
1	2	3	4	5	6	7	8
н43869 5	—	—	503 913,39	1 279 866,66	Геодезический метод	0,10	—
н43869 6	—	—	503 894,12	1 279 887,63			
н43869 7	—	—	503 870,94	1 279 866,16			
н43869 8	—	—	503 890,20	1 279 845,19			
н43869 5	—	—	503 913,39	1 279 866,66			

**2. Сведения о частях границ уточняемого земельного участка с кадастровым номером** 60:18:0142601:479 :

Обозначение части границ		Горизонтальное проложение (S), м	Описание прохождения части границ	Сведения о согласовании местоположения границ (согласовано/спорное)
от т.	до т.			
1	2	3	4	5
н438695	н438696	28,48	—	согласовано
н438696	н438697	31,60		
н438697	н438698	28,47		
н438698	н438695	31,60		

**3. Сведения о характеристиках уточняемого земельного участка с кадастровым номером** 60:18:0142601:479 :

№ п/п	Наименование характеристики	Значение характеристики
1	2	3

1	2	3
1.	Адрес земельного участка	—
1.1.	Сведения о местоположении земельного участка (при отсутствии адреса) в структурированном в соответствии с федеральной информационной адресной системой виде	Российская Федерация, Псковская область, Псковский р-н, СП "Писковичская волость" с/с, Паклино д
1.2.	Дополнительные сведения о местоположении земельного участка	—
2.	Площадь земельного участка ± величина погрешности определения (вычисления) площади ( $P \pm \Delta P$ ), м <sup>2</sup>	900 ± 11,00
3.	Формула, примененная для вычисления предельной погрешности определения площади земельного участка, с подставленными значениями и итоговые (вычисленные) значения	$3,5 * 0,10 * \sqrt{(900,00)} = 11$
4.	Площадь земельного участка согласно сведениям Единого государственного реестра недвижимости (Ркад), м <sup>2</sup>	900,00
5.	Оценка расхождения Р и Ркад ( $P - P_{кад}$ ), м <sup>2</sup>	0
6.	Предельный минимальный и максимальный размеры земельного участка (Рмин и Рмакс), м <sup>2</sup>	Рмин = Рмин = 600 Рмакс = Рмакс = 4 500
7.	Кадастровый или иной государственный учетный номер (инвентарный) здания, сооружения, объекта незавершенного строительства, расположенного на земельном участке	—
8.	Вид (виды) разрешенного использования	Малозэтажная жилая застройка, в том числе индивидуальное жилищное строительство
8.1.	Дополнительные сведения об использовании земельного участка	—
9.	Сведения о земельных участках (землях общего пользования, территории общего пользования), посредством которых обеспечивается доступ	Земли общего пользования
10.	Иные сведения	—
<b>4. Пояснения к сведениям об уточняемом земельном участке с кадастровым номером</b>		<b>60:18:0142601:479</b> :
1.	—	—

**1. Сведения о характерных точках границ уточняемого земельного участка с кадастровым номером** 60:18:0142601:480 :  
 Система координат МСК-60, зона 1 Зона № 1

Обозначение характерных точек границ	Координаты, м				Метод определения координат	Формулы, примененные для расчета средней квадратической погрешности определения координат характерных точек границ (Mt), с подставленными в такие формулы значениями и итоговые (вычисленные) значения Mt, м	Описание закрепления точки
	содержатся в Едином государственном реестре недвижимости		определены в результате выполнения комплексных кадастровых работ				
	X	Y	X	Y			
1	2	3	4	5	6	7	8
н43869 9	—	—	503 894,12	1 279 887,63	Геодезический метод	0,10	—
н43870 0	—	—	503 876,97	1 279 906,30			
н43870 1	—	—	503 853,81	1 279 884,80			
н43870 2	—	—	503 870,94	1 279 866,16			
н43869 9	—	—	503 894,12	1 279 887,63			

**2. Сведения о частях границ уточняемого земельного участка с кадастровым номером** 60:18:0142601:480 :

Обозначение части границ		Горизонтальное проложение (S), м	Описание прохождения части границ	Сведения о согласовании местоположения границ (согласовано/спорное)
от т.	до т.			
1	2	3	4	5
н438699	н438700	25,35	—	согласовано
н438700	н438701	31,60		
н438701	н438702	25,32		
н438702	н438699	31,60		

**3. Сведения о характеристиках уточняемого земельного участка с кадастровым номером** 60:18:0142601:480 :

№ п/п	Наименование характеристики	Значение характеристики
1	2	3

1	2	3
1.	Адрес земельного участка	—
1.1.	Сведения о местоположении земельного участка (при отсутствии адреса) в структурированном в соответствии с федеральной информационной адресной системой виде	Российская Федерация, Псковская область, Псковский р-н, СП "Писковичская волость" с/с, Паклино д
1.2.	Дополнительные сведения о местоположении земельного участка	—
2.	Площадь земельного участка ± величина погрешности определения (вычисления) площади ( $P \pm \Delta P$ ), м <sup>2</sup>	800 ± 10,00
3.	Формула, примененная для вычисления предельной погрешности определения площади земельного участка, с подставленными значениями и итоговые (вычисленные) значения	$3,5 * 0,10 * \sqrt{(800,00)} = 10$
4.	Площадь земельного участка согласно сведениям Единого государственного реестра недвижимости (Ркад), м <sup>2</sup>	800,00
5.	Оценка расхождения P и Ркад (P - Ркад), м <sup>2</sup>	0
6.	Предельный минимальный и максимальный размеры земельного участка (Рмин и Рмакс), м <sup>2</sup>	Рмин = Рмин = 600 Рмакс = Рмакс = 4 500
7.	Кадастровый или иной государственный учетный номер (инвентарный) здания, сооружения, объекта незавершенного строительства, расположенного на земельном участке	—
8.	Вид (виды) разрешенного использования	Малозэтажная жилая застройка, в том числе индивидуальное жилищное строительство
8.1.	Дополнительные сведения об использовании земельного участка	—
9.	Сведения о земельных участках (землях общего пользования, территории общего пользования), посредством которых обеспечивается доступ	Земли общего пользования
10.	Иные сведения	—
<b>4. Пояснения к сведениям об уточняемом земельном участке с кадастровым номером</b>		<b>60:18:0142601:480</b> :
1.	—	—

**1. Сведения о характерных точках границ уточняемого земельного участка с кадастровым номером** 60:18:0142601:481 :  
 Система координат МСК-60, зона 1 Зона № 1

Обозначение характерных точек границ	Координаты, м				Метод определения координат	Формулы, примененные для расчета средней квадратической погрешности определения координат характерных точек границ (Mt), с подставленными в такие формулы значениями и итоговые (вычисленные) значения Mt, м	Описание закрепления точки
	содержатся в Едином государственном реестре недвижимости		определены в результате выполнения комплексных кадастровых работ				
	X	Y	X	Y			
1	2	3	4	5	6	7	8
н438703	—	—	503 864,86	1 279 860,27	Геодезический метод	0,10	—
н438704	—	—	503 847,70	1 279 878,94			
н438705	—	—	503 826,66	1 279 859,41			
н438706	—	—	503 843,75	1 279 840,80			
н438703	—	—	503 864,86	1 279 860,27			

**2. Сведения о частях границ уточняемого земельного участка с кадастровым номером** 60:18:0142601:481 :

Обозначение части границ		Горизонтальное проложение (S), м	Описание прохождения части границ	Сведения о согласовании местоположения границ (согласовано/спорное)
от т.	до т.			
1	2	3	4	5
н438703	н438704	25,36	—	согласовано
н438704	н438705	28,71		
н438705	н438706	25,27		
н438706	н438703	28,72		

**3. Сведения о характеристиках уточняемого земельного участка с кадастровым номером** 60:18:0142601:481 :

№ п/п	Наименование характеристики	Значение характеристики
1	2	3

1	2	3
1.	Адрес земельного участка	—
1.1.	Сведения о местоположении земельного участка (при отсутствии адреса) в структурированном в соответствии с федеральной информационной адресной системой виде	Российская Федерация, Псковская область, Псковский р-н, СП "Писковичская волость" с/с, Паклино д
1.2.	Дополнительные сведения о местоположении земельного участка	—
2.	Площадь земельного участка ± величина погрешности определения (вычисления) площади ( $P \pm \Delta P$ ), м <sup>2</sup>	727 ± 9,00
3.	Формула, примененная для вычисления предельной погрешности определения площади земельного участка, с подставленными значениями и итоговые (вычисленные) значения	$3,5 * 0,10 * \sqrt{(727,00)} = 9$
4.	Площадь земельного участка согласно сведениям Единого государственного реестра недвижимости (Ркад), м <sup>2</sup>	727,00
5.	Оценка расхождения P и Ркад ( $P - P_{кад}$ ), м <sup>2</sup>	0
6.	Предельный минимальный и максимальный размеры земельного участка (Рмин и Рмакс), м <sup>2</sup>	Рмин = Рмин = 600 Рмакс = Рмакс = 4 500
7.	Кадастровый или иной государственный учетный номер (инвентарный) здания, сооружения, объекта незавершенного строительства, расположенного на земельном участке	—
8.	Вид (виды) разрешенного использования	Малозэтажная жилая застройка, в том числе индивидуальное жилищное строительство
8.1.	Дополнительные сведения об использовании земельного участка	—
9.	Сведения о земельных участках (землях общего пользования, территории общего пользования), посредством которых обеспечивается доступ	Земли общего пользования
10.	Иные сведения	—
<b>4. Пояснения к сведениям об уточняемом земельном участке с кадастровым номером</b>		<b>60:18:0142601:481 :</b>
1.	—	—

**1. Сведения о характерных точках границ уточняемого земельного участка с кадастровым номером** 60:18:0142601:482 :  
 Система координат МСК-60, зона 1 Зона № 1

Обозначение характерных точек границ	Координаты, м				Метод определения координат	Формулы, примененные для расчета средней квадратической погрешности определения координат характерных точек границ (Mt), с подставленными в такие формулы значениями и итоговые (вычисленные) значения Mt, м	Описание закрепления точки
	содержатся в Едином государственном реестре недвижимости		определены в результате выполнения комплексных кадастровых работ				
	X	Y	X	Y			
1	2	3	4	5	6	7	8
н438707	—	—	503 886,27	1 279 836,99	Геодезический метод	0,10	—
н438708	—	—	503 864,86	1 279 860,27			
н438709	—	—	503 843,75	1 279 840,80			
н438710	—	—	503 860,57	1 279 822,50			
н438711	—	—	503 865,19	1 279 817,47			
н438707	—	—	503 886,27	1 279 836,99			

**2. Сведения о частях границ уточняемого земельного участка с кадастровым номером** 60:18:0142601:482 :

Обозначение части границ		Горизонтальное проложение (S), м	Описание прохождения части границ	Сведения о согласовании местоположения границ (согласовано/спорное)
от т.	до т.			
1	2	3	4	5
н438707	н438708	31,63	—	согласовано
н438708	н438709	28,72		
н438709	н438710	24,86		
н438710	н438711	6,83		
н438711	н438707	28,73		

**3. Сведения о характеристиках уточняемого земельного участка с кадастровым номером** 60:18:0142601:482 :

№ п/п	Наименование характеристики	Значение характеристики
1	2	3
1		

1	2	3
1.	Адрес земельного участка	—
1.1.	Сведения о местоположении земельного участка (при отсутствии адреса) в структурированном в соответствии с федеральной информационной адресной системой виде	Российская Федерация, Псковская область, Псковский р-н, СП "Писковичская волость" с/с, Паклино д
1.2.	Дополнительные сведения о местоположении земельного участка	—
2.	Площадь земельного участка ± величина погрешности определения (вычисления) площади ( $P \pm \Delta P$ ), м <sup>2</sup>	909 ± 11,00
3.	Формула, примененная для вычисления предельной погрешности определения площади земельного участка, с подставленными значениями и итоговые (вычисленные) значения	$3,5 * 0,10 * \sqrt{(909,00)} = 11$
4.	Площадь земельного участка согласно сведениям Единого государственного реестра недвижимости (Ркад), м <sup>2</sup>	909,00
5.	Оценка расхождения Р и Ркад ( $P - P_{кад}$ ), м <sup>2</sup>	0
6.	Предельный минимальный и максимальный размеры земельного участка (Рмин и Рмакс), м <sup>2</sup>	Рмин = Рмин = 600 Рмакс = Рмакс = 4 500
7.	Кадастровый или иной государственный учетный номер (инвентарный) здания, сооружения, объекта незавершенного строительства, расположенного на земельном участке	—
8.	Вид (виды) разрешенного использования	Малозэтажная жилая застройка, в том числе индивидуальное жилищное строительство
8.1.	Дополнительные сведения об использовании земельного участка	—
9.	Сведения о земельных участках (землях общего пользования, территории общего пользования), посредством которых обеспечивается доступ	Земли общего пользования
10.	Иные сведения	—
<b>4. Пояснения к сведениям об уточняемом земельном участке с кадастровым номером</b>		<b>60:18:0142601:482</b> :
1.	—	—



**1. Сведения о характерных точках границ уточняемого земельного участка с кадастровым номером** 60:18:0142601:483 :  
 Система координат МСК-60, зона 1 Зона № 1

Обозначение характерных точек границ	Координаты, м				Метод определения координат	Формулы, примененные для расчета средней квадратической погрешности определения координат характерных точек границ (Mt), с подставленными в такие формулы значениями и итоговые (вычисленные) значения Mt, м	Описание закрепления точки
	содержатся в Едином государственном реестре недвижимости		определены в результате выполнения комплексных кадастровых работ				
	X	Y	X	Y			
1	2	3	4	5	6	7	8
н43871 2	—	—	503 912,18	1 279 804,12	Геодезический метод	0,10	—
н43871 3	—	—	503 913,50	1 279 807,36			
н43871 4	—	—	503 886,27	1 279 836,99			
н43871 5	—	—	503 865,19	1 279 817,47			
н43871 6	—	—	503 883,63	1 279 797,40			
н43871 7	—	—	503 904,87	1 279 802,01			
н43871 2	—	—	503 912,18	1 279 804,12			

**2. Сведения о частях границ уточняемого земельного участка с кадастровым номером** 60:18:0142601:483 :

Обозначение части границ		Горизонтальное проложение (S), м	Описание прохождения части границ	Сведения о согласовании местоположения границ (согласовано/спорное)
от т.	до т.			
1	2	3	4	5
н438712	н438713	3,50	—	согласовано
н438713	н438714	40,24		
н438714	н438715	28,73		
н438715	н438716	27,26		
н438716	н438717	21,73		
н438717	н438712	7,61		

3. Сведения о характеристиках уточняемого земельного участка с кадастровым номером		60:18:0142601:483
№ п/п	Наименование характеристики	Значение характеристики
1	2	3
1.	Адрес земельного участка	—
1.1.	Сведения о местоположении земельного участка (при отсутствии адреса) в структурированном в соответствии с федеральной информационной адресной системой виде	Российская Федерация, Псковская область, Псковский р-н, СП "Писковичская волость" с/с, Паклино д
1.2.	Дополнительные сведения о местоположении земельного участка	—
2.	Площадь земельного участка ± величина погрешности определения (вычисления) площади ( $P \pm \Delta P$ ), м <sup>2</sup>	1 017 ± 11,00
3.	Формула, примененная для вычисления предельной погрешности определения площади земельного участка, с подставленными значениями и итоговые (вычисленные) значения	$3,5 * 0,10 * \sqrt{(1\ 017,00)} = 11$
4.	Площадь земельного участка согласно сведениям Единого государственного реестра недвижимости (Ркад), м <sup>2</sup>	1 017,00
5.	Оценка расхождения Р и Ркад ( $P - P_{кад}$ ), м <sup>2</sup>	0
6.	Предельный минимальный и максимальный размеры земельного участка (Рмин и Рмакс), м <sup>2</sup>	Рмин = Рмин = 600 Рмакс = Рмакс = 4 500
7.	Кадастровый или иной государственный учетный номер (инвентарный) здания, сооружения, объекта незавершенного строительства, расположенного на земельном участке	—
8.	Вид (виды) разрешенного использования	Малоэтажная жилая застройка, в том числе индивидуальное жилищное строительство
8.1.	Дополнительные сведения об использовании земельного участка	—
9.	Сведения о земельных участках (землях общего пользования, территории общего пользования), посредством которых обеспечивается доступ	Земли общего пользования
10.	Иные сведения	—
4. Пояснения к сведениям об уточняемом земельном участке с кадастровым номером		60:18:0142601:483
1.	—	—

**1. Сведения о характерных точках границ уточняемого земельного участка с кадастровым номером** 60:18:0142601:484 :  
 Система координат МСК-60, зона 1 Зона № 1

Обозначение характерных точек границ	Координаты, м				Метод определения координат	Формулы, примененные для расчета средней квадратической погрешности определения координат характерных точек границ (Mt), с подставленными в такие формулы значениями и итоговые (вычисленные) значения Mt, м	Описание закрепления точки
	содержатся в Едином государственном реестре недвижимости		определены в результате выполнения комплексных кадастровых работ				
	X	Y	X	Y			
1	2	3	4	5	6	7	8
н438718	—	—	503 883,63	1 279 797,40	Геодезический метод	0,10	—
н438719	—	—	503 865,19	1 279 817,47			
н438720	—	—	503 860,57	1 279 822,50			
н438721	—	—	503 839,56	1 279 803,05			
н438722	—	—	503 848,04	1 279 794,09			
н438723	—	—	503 853,71	1 279 791,38			
н438718	—	—	503 883,63	1 279 797,40			

**2. Сведения о частях границ уточняемого земельного участка с кадастровым номером** 60:18:0142601:484 :

Обозначение части границ		Горизонтальное проложение (S), м	Описание прохождения части границ	Сведения о согласовании местоположения границ (согласовано/спорное)
от т.	до т.			
1	2	3	4	5
н438718	н438719	27,26	—	согласовано
н438719	н438720	6,83		
н438720	н438721	28,63		
н438721	н438722	12,34		
н438722	н438723	6,28		
н438723	н438718	30,52		

3. Сведения о характеристиках уточняемого земельного участка с кадастровым номером		60:18:0142601:484
№ п/п	Наименование характеристики	Значение характеристики
1	2	3
1.	Адрес земельного участка	—
1.1.	Сведения о местоположении земельного участка (при отсутствии адреса) в структурированном в соответствии с федеральной информационной адресной системой виде	Российская Федерация, Псковская область, Псковский р-н, СП "Писковичская волость" с/с, Паклино д
1.2.	Дополнительные сведения о местоположении земельного участка	—
2.	Площадь земельного участка ± величина погрешности определения (вычисления) площади ( $P \pm \Delta P$ ), м <sup>2</sup>	719 ± 9,00
3.	Формула, примененная для вычисления предельной погрешности определения площади земельного участка, с подставленными значениями и итоговые (вычисленные) значения	$3,5 * 0,10 * \sqrt{(719,00)} = 9$
4.	Площадь земельного участка согласно сведениям Единого государственного реестра недвижимости (Ркад), м <sup>2</sup>	719,00
5.	Оценка расхождения Р и Ркад ( $P - P_{кад}$ ), м <sup>2</sup>	0
6.	Предельный минимальный и максимальный размеры земельного участка (Рмин и Рмакс), м <sup>2</sup>	Рмин = Рмин = 600 Рмакс = Рмакс = 4 500
7.	Кадастровый или иной государственный учетный номер (инвентарный) здания, сооружения, объекта незавершенного строительства, расположенного на земельном участке	—
8.	Вид (виды) разрешенного использования	Малоэтажная жилая застройка, в том числе индивидуальное жилищное строительство
8.1.	Дополнительные сведения об использовании земельного участка	—
9.	Сведения о земельных участках (землях общего пользования, территории общего пользования), посредством которых обеспечивается доступ	Земли общего пользования
10.	Иные сведения	—
4. Пояснения к сведениям об уточняемом земельном участке с кадастровым номером		60:18:0142601:484
1.	—	—

**1. Сведения о характерных точках границ уточняемого земельного участка с кадастровым номером** 60:18:0142601:485 :  
 Система координат МСК-60, зона 1 Зона № 1

Обозначение характерных точек границ	Координаты, м				Метод определения координат	Формулы, примененные для расчета средней квадратической погрешности определения координат характерных точек границ (Mt), с подставленными в такие формулы значениями и итоговые (вычисленные) значения Mt, м	Описание закрепления точки
	содержатся в Едином государственном реестре недвижимости		определены в результате выполнения комплексных кадастровых работ				
	X	Y	X	Y			
1	2	3	4	5	6	7	8
н43872 4	—	—	503 860,57	1 279 822,50	Геодезический метод	0,10	—
н43872 5	—	—	503 843,75	1 279 840,80			
н43872 6	—	—	503 822,68	1 279 821,30			
н43872 7	—	—	503 839,56	1 279 803,05			
н43872 4	—	—	503 860,57	1 279 822,50			

**2. Сведения о частях границ уточняемого земельного участка с кадастровым номером** 60:18:0142601:485 :

Обозначение части границ		Горизонтальное проложение (S), м	Описание прохождения части границ	Сведения о согласовании местоположения границ (согласовано/спорное)
от т.	до т.			
1	2	3	4	5
н438724	н438725	24,86	—	согласовано
н438725	н438726	28,71		
н438726	н438727	24,86		
н438727	н438724	28,63		

**3. Сведения о характеристиках уточняемого земельного участка с кадастровым номером** 60:18:0142601:485 :

№ п/п	Наименование характеристики	Значение характеристики
1	2	3

1	2	3
1.	Адрес земельного участка	—
1.1.	Сведения о местоположении земельного участка (при отсутствии адреса) в структурированном в соответствии с федеральной информационной адресной системой виде	Российская Федерация, Псковская область, Псковский р-н, СП "Писковичская волость" с/с, Паклино д
1.2.	Дополнительные сведения о местоположении земельного участка	—
2.	Площадь земельного участка ± величина погрешности определения (вычисления) площади ( $P \pm \Delta P$ ), м <sup>2</sup>	713 ± 9,00
3.	Формула, примененная для вычисления предельной погрешности определения площади земельного участка, с подставленными значениями и итоговые (вычисленные) значения	$3,5 * 0,10 * \sqrt{(713,00)} = 9$
4.	Площадь земельного участка согласно сведениям Единого государственного реестра недвижимости (Ркад), м <sup>2</sup>	713,00
5.	Оценка расхождения Р и Ркад ( $P - P_{кад}$ ), м <sup>2</sup>	0
6.	Предельный минимальный и максимальный размеры земельного участка (Рмин и Рмакс), м <sup>2</sup>	Рмин = Рмин = 600 Рмакс = Рмакс = 4 500
7.	Кадастровый или иной государственный учетный номер (инвентарный) здания, сооружения, объекта незавершенного строительства, расположенного на земельном участке	—
8.	Вид (виды) разрешенного использования	Малозэтажная жилая застройка, в том числе индивидуальное жилищное строительство
8.1.	Дополнительные сведения об использовании земельного участка	—
9.	Сведения о земельных участках (землях общего пользования, территории общего пользования), посредством которых обеспечивается доступ	Земли общего пользования
10.	Иные сведения	—
<b>4. Пояснения к сведениям об уточняемом земельном участке с кадастровым номером</b>		<b>60:18:0142601:485</b> :
1.	—	—

**1. Сведения о характерных точках границ уточняемого земельного участка с кадастровым номером** 60:18:0142601:486 :  
 Система координат МСК-60, зона 1 Зона № 1

Обозначение характерных точек границ	Координаты, м				Метод определения координат	Формулы, примененные для расчета средней квадратической погрешности определения координат характерных точек границ (Mt), с подставленными в такие формулы значениями и итоговые (вычисленные) значения Mt, м	Описание закрепления точки
	содержатся в Едином государственном реестре недвижимости		определены в результате выполнения комплексных кадастровых работ				
	X	Y	X	Y			
1	2	3	4	5	6	7	8
н438728	—	—	503 843,75	1 279 840,80	Геодезический метод	0,10	—
н438729	—	—	503 826,66	1 279 859,41			
н438730	—	—	503 807,38	1 279 840,31			
н438731	—	—	503 807,00	1 279 838,28			
н438732	—	—	503 822,68	1 279 821,30			
н438728	—	—	503 843,75	1 279 840,80			

**2. Сведения о частях границ уточняемого земельного участка с кадастровым номером** 60:18:0142601:486 :

Обозначение части границ		Горизонтальное проложение (S), м	Описание прохождения части границ	Сведения о согласовании местоположения границ (согласовано/спорное)
от т.	до т.			
1	2	3	4	5
н438728	н438729	25,27	—	согласовано
н438729	н438730	27,14		
н438730	н438731	2,07		
н438731	н438732	23,11		
н438732	н438728	28,71		

**3. Сведения о характеристиках уточняемого земельного участка с кадастровым номером** 60:18:0142601:486 :

№ п/п	Наименование характеристики	Значение характеристики
1	2	3
1		

1	2	3
1.	Адрес земельного участка	—
1.1.	Сведения о местоположении земельного участка (при отсутствии адреса) в структурированном в соответствии с федеральной информационной адресной системой виде	Российская Федерация, Псковская область, Псковский р-н, СП "Писковичская волость" с/с, Паклино д
1.2.	Дополнительные сведения о местоположении земельного участка	—
2.	Площадь земельного участка ± величина погрешности определения (вычисления) площади ( $P \pm \Delta P$ ), м <sup>2</sup>	711 ± 9,00
3.	Формула, примененная для вычисления предельной погрешности определения площади земельного участка, с подставленными значениями и итоговые (вычисленные) значения	$3,5 * 0,10 * \sqrt{(711,00)} = 9$
4.	Площадь земельного участка согласно сведениям Единого государственного реестра недвижимости (Ркад), м <sup>2</sup>	711,00
5.	Оценка расхождения P и Ркад ( $P - P_{кад}$ ), м <sup>2</sup>	0
6.	Предельный минимальный и максимальный размеры земельного участка (Рмин и Рмакс), м <sup>2</sup>	Рмин = Рмин = 600 Рмакс = Рмакс = 4 500
7.	Кадастровый или иной государственный учетный номер (инвентарный) здания, сооружения, объекта незавершенного строительства, расположенного на земельном участке	—
8.	Вид (виды) разрешенного использования	Малозэтажная жилая застройка, в том числе индивидуальное жилищное строительство
8.1.	Дополнительные сведения об использовании земельного участка	—
9.	Сведения о земельных участках (землях общего пользования, территории общего пользования), посредством которых обеспечивается доступ	Земли общего пользования
10.	Иные сведения	—
<b>4. Пояснения к сведениям об уточняемом земельном участке с кадастровым номером</b>		<b>60:18:0142601:486</b> :
1.	—	—



**1. Сведения о характерных точках границ уточняемого земельного участка с кадастровым номером** 60:18:0142601:499 :  
 Система координат МСК-60, зона 1 Зона № 1

Обозначение характерных точек границ	Координаты, м				Метод определения координат	Формулы, примененные для расчета средней квадратической погрешности определения координат характерных точек границ (Mt), с подставленными в такие формулы значениями и итоговые (вычисленные) значения Mt, м	Описание закрепления точки
	содержатся в Едином государственном реестре недвижимости		определены в результате выполнения комплексных кадастровых работ				
	X	Y	X	Y			
1	2	3	4	5	6	7	8
н43879 4	—	—	504 457,56	1 280 061,90	Геодезический метод	0,10	—
н43879 5	—	—	504 455,06	1 280 062,46			
н43879 6	—	—	504 438,32	1 280 087,60			
н43879 7	—	—	504 439,13	1 280 090,07			
н43879 8	—	—	504 437,61	1 280 088,88			
н43879 9	—	—	504 435,12	1 280 087,22			
н43880 0	—	—	504 452,92	1 280 060,78			
н43880 1	—	—	504 454,98	1 280 060,43			
н43879 4	—	—	504 457,56	1 280 061,90			

**2. Сведения о частях границ уточняемого земельного участка с кадастровым номером** 60:18:0142601:499 :

Обозначение части границ		Горизонтальное проложение (S), м	Описание прохождения части границ	Сведения о согласовании местоположения границ (согласовано/спорное)
от т.	до т.			
1	2	3	4	5
н438794	н438795	2,56	—	согласовано
н438795	н438796	30,20		

1	2	3	4	5
н438796	н438797	2,60	—	согласовано
н438797	н438798	1,93		
н438798	н438799	2,99		
н438799	н438800	31,87		
н438800	н438801	2,09		
н438801	н438794	2,97		

**3. Сведения о характеристиках уточняемого земельного участка с кадастровым номером** 60:18:0142601:499 :

№ п/п	Наименование характеристики	Значение характеристики
1	2	3
1.	Адрес земельного участка	—
1.1.	Сведения о местоположении земельного участка (при отсутствии адреса) в структурированном в соответствии с федеральной информационной адресной системой виде	Российская Федерация, Псковская область, Псковский р-н, СП "Писковичская волость" с/с, Паклино д
1.2.	Дополнительные сведения о местоположении земельного участка	—
2.	Площадь земельного участка ± величина погрешности определения (вычисления) площади ( $P \pm \Delta P$ ), м <sup>2</sup>	95 ± 3,00
3.	Формула, примененная для вычисления предельной погрешности определения площади земельного участка, с подставленными значениями и итоговые (вычисленные) значения	$3,5 * 0,10 * \sqrt{(95,00)} = 3$
4.	Площадь земельного участка согласно сведениям Единого государственного реестра недвижимости ( $R_{\text{кад}}$ ), м <sup>2</sup>	87,00
5.	Оценка расхождения $P$ и $R_{\text{кад}}$ ( $P - R_{\text{кад}}$ ), м <sup>2</sup>	8
6.	Предельный минимальный и максимальный размеры земельного участка ( $R_{\text{мин}}$ и $R_{\text{макс}}$ ), м <sup>2</sup>	$R_{\text{мин}} = R_{\text{мин}} = 600$ $R_{\text{макс}} = R_{\text{макс}} = 4\ 500$
7.	Кадастровый или иной государственный учетный номер (инвентарный) здания, сооружения, объекта незавершенного строительства, расположенного на земельном участке	—
8.	Вид (виды) разрешенного использования	малоэтажная жилая застройка, в том числе индивидуальное жилищное строительство
8.1.	Дополнительные сведения об использовании земельного участка	—
9.	Сведения о земельных участках (землях общего пользования, территории общего пользования), посредством которых обеспечивается доступ	Земли общего пользования
10.	Иные сведения	—

**4. Пояснения к сведениям об уточняемом земельном участке с кадастровым номером** 60:18:0142601:499 :

1.	—
----	---

**1. Сведения о характерных точках границ уточняемого земельного участка с кадастровым номером** 60:18:0142601:500 :

Система координат МСК-60, зона 1 Зона № 1

Обозначение характерных точек границ	Координаты, м				Метод определения координат	Формулы, примененные для расчета средней квадратической погрешности определения координат характерных точек границ (Mt), с подставленными в такие формулы значениями и итоговые (вычисленные) значения Mt, м	Описание закрепления точки
	содержатся в Едином государственном реестре недвижимости		определены в результате выполнения комплексных кадастровых работ				
	X	Y	X	Y			
1	2	3	4	5	6	7	8
н438104	—	—	504 479,71	1 280 073,72	Геодезический метод	0,10	—
н438105	—	—	504 457,56	1 280 061,90			
н438106	—	—	504 455,06	1 280 062,46			
н438107	—	—	504 438,32	1 280 087,60			
н438108	—	—	504 439,13	1 280 090,07			
н438109	—	—	504 461,67	1 280 105,65			
н438104	—	—	504 479,71	1 280 073,72			

**2. Сведения о частях границ уточняемого земельного участка с кадастровым номером** 60:18:0142601:500 :

Обозначение части границ		Горизонтальное проложение (S), м	Описание прохождения части границ	Сведения о согласовании местоположения границ (согласовано/спорное)
от т.	до т.			
1	2	3	4	5
н438104	н438105	25,11	—	согласовано
н438105	н438106	2,56		
н438106	н438107	30,20		

1	2	3	4	5
н438107	н438108	2,60	—	согласовано
н438108	н438109	27,40		
н438109	н438104	36,67		

**3. Сведения о характеристиках уточняемого земельного участка с кадастровым номером** 60:18:0142601:500 :

№ п/п	Наименование характеристики	Значение характеристики
1	2	3
1.	Адрес земельного участка	—
1.1.	Сведения о местоположении земельного участка (при отсутствии адреса) в структурированном в соответствии с федеральной информационной адресной системой виде	Российская Федерация, Псковская область, Псковский р-н, СП "Писковичская волость" с/с, Паклино д
1.2.	Дополнительные сведения о местоположении земельного участка	—
2.	Площадь земельного участка ± величина погрешности определения (вычисления) площади ( $P \pm \Delta P$ ), м <sup>2</sup>	982 ± 11,00
3.	Формула, примененная для вычисления предельной погрешности определения площади земельного участка, с подставленными значениями и итоговые (вычисленные) значения	$3,5 * 0,10 * \sqrt{982,00} = 11$
4.	Площадь земельного участка согласно сведениям Единого государственного реестра недвижимости (Ркад), м <sup>2</sup>	1 020,00
5.	Оценка расхождения Р и Ркад ( $P - P_{кад}$ ), м <sup>2</sup>	38
6.	Предельный минимальный и максимальный размеры земельного участка (Рмин и Рмакс), м <sup>2</sup>	Рмин = Рмин = 600 Рмакс = Рмакс = 4 500
7.	Кадастровый или иной государственный учетный номер (инвентарный) здания, сооружения, объекта незавершенного строительства, расположенного на земельном участке	—
8.	Вид (виды) разрешенного использования	малоэтажная жилая застройка, в том числе индивидуальное жилищное строительство
8.1.	Дополнительные сведения об использовании земельного участка	—
9.	Сведения о земельных участках (землях общего пользования, территории общего пользования), посредством которых обеспечивается доступ	Земли общего пользования
10.	Иные сведения	—

**4. Пояснения к сведениям об уточняемом земельном участке с кадастровым номером** 60:18:0142601:500 :

1.	—
----	---

**1. Сведения о характерных точках границ уточняемого земельного участка с кадастровым номером** 60:18:0142601:511 :  
 Система координат МСК-60, зона 1 Зона № 1

Обозначение характерных точек границ	Координаты, м				Метод определения координат	Формулы, примененные для расчета средней квадратической погрешности определения координат характерных точек границ (Mt), с подставленными в такие формулы значениями и итоговые (вычисленные) значения Mt, м	Описание закрепления точки
	содержатся в Едином государственном реестре недвижимости		определены в результате выполнения комплексных кадастровых работ				
	X	Y	X	Y			
1	2	3	4	5	6	7	8
н43998 2	—	—	504 447,92	1 280 048,29	Геодезический метод	0,10	—
н43998 3	—	—	504 448,69	1 280 050,87			
н43998 4	—	—	504 427,88	1 280 081,67			
н43998 5	—	—	504 426,59	1 280 080,33			
н43998 6	—	—	504 446,70	1 280 049,87			
н43998 7	—	—	504 446,49	1 280 046,83			
н43998 2	—	—	504 447,92	1 280 048,29			

**2. Сведения о частях границ уточняемого земельного участка с кадастровым номером** 60:18:0142601:511 :

Обозначение части границ		Горизонтальное проложение (S), м	Описание прохождения части границ	Сведения о согласовании местоположения границ (согласовано/спорное)
от т.	до т.			
1	2	3	4	5
н439982	н439983	2,69	—	согласовано
н439983	н439984	37,17		
н439984	н439985	1,86		
н439985	н439986	36,50		
н439986	н439987	3,05		
н439987	н439982	2,04		

3. Сведения о характеристиках уточняемого земельного участка с кадастровым номером		60:18:0142601:511
№ п/п	Наименование характеристики	Значение характеристики
1	2	3
1.	Адрес земельного участка	—
1.1.	Сведения о местоположении земельного участка (при отсутствии адреса) в структурированном в соответствии с федеральной информационной адресной системой виде	Российская Федерация, Псковская область, Псковский р-н, СП "Писковичская волость" с/с, Паклино д
1.2.	Дополнительные сведения о местоположении земельного участка	—
2.	Площадь земельного участка ± величина погрешности определения (вычисления) площади ( $P \pm \Delta P$ ), м <sup>2</sup>	78 ± 3,00
3.	Формула, примененная для вычисления предельной погрешности определения площади земельного участка, с подставленными значениями и итоговые (вычисленные) значения	$3,5 * 0,10 * \sqrt{(78,00)} = 3$
4.	Площадь земельного участка согласно сведениям Единого государственного реестра недвижимости ( $P_{\text{кад}}$ ), м <sup>2</sup>	79,00
5.	Оценка расхождения $P$ и $P_{\text{кад}}$ ( $P - P_{\text{кад}}$ ), м <sup>2</sup>	1
6.	Предельный минимальный и максимальный размеры земельного участка ( $P_{\text{мин}}$ и $P_{\text{макс}}$ ), м <sup>2</sup>	$P_{\text{мин}} = P_{\text{мин}} = 600$ $P_{\text{макс}} = P_{\text{макс}} = 4\ 500$
7.	Кадастровый или иной государственный учетный номер (инвентарный) здания, сооружения, объекта незавершенного строительства, расположенного на земельном участке	—
8.	Вид (виды) разрешенного использования	малоэтажная жилая застройка, в том числе индивидуальное жилищное строительство
8.1.	Дополнительные сведения об использовании земельного участка	—
9.	Сведения о земельных участках (землях общего пользования, территории общего пользования), посредством которых обеспечивается доступ	Земли общего пользования
10.	Иные сведения	—
4. Пояснения к сведениям об уточняемом земельном участке с кадастровым номером		60:18:0142601:511
1.	—	—

**1. Сведения о характерных точках границ уточняемого земельного участка с кадастровым номером** 60:18:0142601:512 :  
 Система координат МСК-60, зона 1 Зона № 1

Обозначение характерных точек границ	Координаты, м				Метод определения координат	Формулы, примененные для расчета средней квадратической погрешности определения координат характерных точек границ (Mt), с подставленными в такие формулы значениями и итоговые (вычисленные) значения Mt, м	Описание закрепления точки
	содержатся в Едином государственном реестре недвижимости		определены в результате выполнения комплексных кадастровых работ				
	X	Y	X	Y			
1	2	3	4	5	6	7	8
н43816 3	—	—	504 446,46	1 280 046,79	Геодезический метод	0,10	—
н43816 4	—	—	504 446,70	1 280 049,87			
н43816 5	—	—	504 426,59	1 280 080,33			
н43816 6	—	—	504 404,90	1 280 064,96			
н43816 7	—	—	504 425,83	1 280 032,67			
н43816 3	—	—	504 446,46	1 280 046,79			

**2. Сведения о частях границ уточняемого земельного участка с кадастровым номером** 60:18:0142601:512 :

Обозначение части границ		Горизонтальное проложение (S), м	Описание прохождения части границ	Сведения о согласовании местоположения границ (согласовано/спорное)
от т.	до т.			
1	2	3	4	5
н438163	н438164	3,09	—	согласовано
н438164	н438165	36,50		
н438165	н438166	26,58		
н438166	н438167	38,48		
н438167	н438163	25,00		

**3. Сведения о характеристиках уточняемого земельного участка с кадастровым номером** 60:18:0142601:512 :

№ п/п	Наименование характеристики	Значение характеристики
1	2	3
1		

1	2	3
1.	Адрес земельного участка	—
1.1.	Сведения о местоположении земельного участка (при отсутствии адреса) в структурированном в соответствии с федеральной информационной адресной системой виде	Российская Федерация, Псковская область, Псковский р-н, СП "Писковичская волость" с/с, Паклино д, Радужная ул, з/у 20
1.2.	Дополнительные сведения о местоположении земельного участка	—
2.	Площадь земельного участка ± величина погрешности определения (вычисления) площади ( $P \pm \Delta P$ ), м <sup>2</sup>	1 032 ± 11,00
3.	Формула, примененная для вычисления предельной погрешности определения площади земельного участка, с подставленными значениями и итоговые (вычисленные) значения	$3,5*0,10*\sqrt{(1\ 032,00)} = 11$
4.	Площадь земельного участка согласно сведениям Единого государственного реестра недвижимости (Ркад), м <sup>2</sup>	1 027,00
5.	Оценка расхождения Р и Ркад ( $P - P_{кад}$ ), м <sup>2</sup>	5
6.	Предельный минимальный и максимальный размеры земельного участка (Рмин и Рмакс), м <sup>2</sup>	Рмин = Рмин = 600 Рмакс = Рмакс = 4 500
7.	Кадастровый или иной государственный учетный номер (инвентарный) здания, сооружения, объекта незавершенного строительства, расположенного на земельном участке	60:18:0142601:911
8.	Вид (виды) разрешенного использования	малоэтажная жилая застройка, в том числе индивидуальное жилищное строительство
8.1.	Дополнительные сведения об использовании земельного участка	—
9.	Сведения о земельных участках (землях общего пользования, территории общего пользования), посредством которых обеспечивается доступ	Земли общего пользования
10.	Иные сведения	—
<b>4. Пояснения к сведениям об уточняемом земельном участке с кадастровым номером</b>		<b>60:18:0142601:512 :</b>
1.	—	—



**1. Сведения о характерных точках границ уточняемого земельного участка с кадастровым номером** 60:18:0142601:520 :  
 Система координат МСК-60, зона 1 Зона № 1

Обозначение характерных точек границ	Координаты, м				Метод определения координат	Формулы, примененные для расчета средней квадратической погрешности определения координат характерных точек границ (Mt), с подставленными в такие формулы значениями и итоговые (вычисленные) значения Mt, м	Описание закрепления точки
	содержатся в Едином государственном реестре недвижимости		определены в результате выполнения комплексных кадастровых работ				
	X	Y	X	Y			
1	2	3	4	5	6	7	8
н43875 2	—	—	504 679,65	1 279 965,68	Геодезический метод	0,10	—
н43875 3	—	—	504 691,08	1 279 953,27			
н43875 4	—	—	504 670,54	1 279 936,09			
н43875 5	—	—	504 676,61	1 279 928,83			
н43875 6	—	—	504 700,32	1 279 928,91			
н43875 7	—	—	504 707,84	1 279 977,78			
н43875 8	—	—	504 701,60	1 279 985,49			
н43875 2	—	—	504 679,65	1 279 965,68			

**2. Сведения о частях границ уточняемого земельного участка с кадастровым номером** 60:18:0142601:520 :

Обозначение части границ		Горизонтальное проложение (S), м	Описание прохождения части границ	Сведения о согласовании местоположения границ (согласовано/спорное)
от т.	до т.			
1	2	3	4	5
н438752	н438753	16,87	—	согласовано
н438753	н438754	26,78		
н438754	н438755	9,46		
н438755	н438756	23,71		

1	2	3	4	5
н438756	н438757	49,45	—	согласовано
н438757	н438758	9,92		
н438758	н438752	29,57		

**3. Сведения о характеристиках уточняемого земельного участка с кадастровым номером** 60:18:0142601:520 :

№ п/п	Наименование характеристики	Значение характеристики
1	2	3
1.	Адрес земельного участка	—
1.1.	Сведения о местоположении земельного участка (при отсутствии адреса) в структурированном в соответствии с федеральной информационной адресной системой виде	180551, Российская Федерация, Псковская область, Псковский р-н, СП "Писковичская волость" с/с, Паклино д
1.2.	Дополнительные сведения о местоположении земельного участка	—
2.	Площадь земельного участка ± величина погрешности определения (вычисления) площади ( $P \pm \Delta P$ ), м <sup>2</sup>	1 124 ± 12,00
3.	Формула, примененная для вычисления предельной погрешности определения площади земельного участка, с подставленными значениями и итоговые (вычисленные) значения	$3,5 * 0,10 * \sqrt{(1\ 124,00)} = 12$
4.	Площадь земельного участка согласно сведениям Единого государственного реестра недвижимости (Ркад), м <sup>2</sup>	1 169,00
5.	Оценка расхождения Р и Ркад ( $P - P_{кад}$ ), м <sup>2</sup>	45
6.	Предельный минимальный и максимальный размеры земельного участка (Рмин и Рмакс), м <sup>2</sup>	Рмин = Рмин = 600 Рмакс = Рмакс = 4 500
7.	Кадастровый или иной государственный учетный номер (инвентарный) здания, сооружения, объекта незавершенного строительства, расположенного на земельном участке	—
8.	Вид (виды) разрешенного использования	для строительства трубопереезда и подъездной дороги к земельным участкам с КН 60:18:0142601:94 и КН 60:18:0142601:98
8.1.	Дополнительные сведения об использовании земельного участка	—
9.	Сведения о земельных участках (землях общего пользования, территории общего пользования), посредством которых обеспечивается доступ	Земли общего пользования
10.	Иные сведения	—

**4. Пояснения к сведениям об уточняемом земельном участке с кадастровым номером** 60:18:0142601:520 :

1.	—
----	---

**1. Сведения о характерных точках границ уточняемого земельного участка с кадастровым номером** 60:18:0142601:848 :  
 Система координат МСК-60, зона 1 Зона № 1

Обозначение характерных точек границ	Координаты, м				Метод определения координат	Формулы, примененные для расчета средней квадратической погрешности определения координат характерных точек границ (Mt), с подставленными в такие формулы значениями и итоговые (вычисленные) значения Mt, м	Описание закрепления точки
	содержатся в Едином государственном реестре недвижимости		определены в результате выполнения комплексных кадастровых работ				
	X	Y	X	Y			
1	2	3	4	5	6	7	8
н43948 5	—	—	503 995,89	1 279 636,01	Геодезический метод	0,10	—
н43948 6	—	—	503 973,63	1 279 661,73			
н43948 7	—	—	503 950,80	1 279 643,02			
н43948 8	—	—	503 970,03	1 279 617,09			
н43948 5	—	—	503 995,89	1 279 636,01			

**2. Сведения о частях границ уточняемого земельного участка с кадастровым номером** 60:18:0142601:848 :

Обозначение части границ		Горизонтальное проложение (S), м	Описание прохождения части границ	Сведения о согласовании местоположения границ (согласовано/спорное)
от т.	до т.			
1	2	3	4	5
н439485	н439486	34,02	—	согласовано
н439486	н439487	29,52		
н439487	н439488	32,28		
н439488	н439485	32,04		

**3. Сведения о характеристиках уточняемого земельного участка с кадастровым номером** 60:18:0142601:848 :

№ п/п	Наименование характеристики	Значение характеристики
1	2	3
1	2	3

1	2	3
1.	Адрес земельного участка	—
1.1.	Сведения о местоположении земельного участка (при отсутствии адреса) в структурированном в соответствии с федеральной информационной адресной системой виде	180564, Российская Федерация, Псковская область, Псковский р-н, "Писковичская волость" с/с, Паклино д
1.2.	Дополнительные сведения о местоположении земельного участка	—
2.	Площадь земельного участка ± величина погрешности определения (вычисления) площади ( $P \pm \Delta P$ ), м <sup>2</sup>	1 019 ± 11,00
3.	Формула, примененная для вычисления предельной погрешности определения площади земельного участка, с подставленными значениями и итоговые (вычисленные) значения	$3,5*0,10*\sqrt{(1\ 019,00)} = 11$
4.	Площадь земельного участка согласно сведениям Единого государственного реестра недвижимости (Ркад), м <sup>2</sup>	1 036,00
5.	Оценка расхождения Р и Ркад ( $P - P_{кад}$ ), м <sup>2</sup>	17
6.	Предельный минимальный и максимальный размеры земельного участка (Рмин и Рмакс), м <sup>2</sup>	Рмин = Рмин = 600 Рмакс = Рмакс = 4 500
7.	Кадастровый или иной государственный учетный номер (инвентарный) здания, сооружения, объекта незавершенного строительства, расположенного на земельном участке	—
8.	Вид (виды) разрешенного использования	Для ведения личного подсобного хозяйства
8.1.	Дополнительные сведения об использовании земельного участка	—
9.	Сведения о земельных участках (землях общего пользования, территории общего пользования), посредством которых обеспечивается доступ	Земли общего пользования
10.	Иные сведения	—
<b>4. Пояснения к сведениям об уточняемом земельном участке с кадастровым номером</b>		<b>60:18:0142601:848</b> :
1.	—	—

**1. Сведения о характерных точках границ уточняемого земельного участка с кадастровым номером** 60:18:0142601:849 :  
 Система координат МСК-60, зона 1 Зона № 1

Обозначение характерных точек границ	Координаты, м				Метод определения координат	Формулы, примененные для расчета средней квадратической погрешности определения координат характерных точек границ (Mt), с подставленными в такие формулы значениями и итоговые (вычисленные) значения Mt, м	Описание закрепления точки
	содержатся в Едином государственном реестре недвижимости		определены в результате выполнения комплексных кадастровых работ				
	X	Y	X	Y			
1	2	3	4	5	6	7	8
н43923 2	—	—	504 197,76	1 279 796,69	Геодезический метод	0,10	—
н43923 3	—	—	504 174,50	1 279 824,99			
н43923 4	—	—	504 152,29	1 279 806,88			
н43923 5	—	—	504 175,58	1 279 778,62			
н43923 2	—	—	504 197,76	1 279 796,69			

**2. Сведения о частях границ уточняемого земельного участка с кадастровым номером** 60:18:0142601:849 :

Обозначение части границ		Горизонтальное проложение (S), м	Описание прохождения части границ	Сведения о согласовании местоположения границ (согласовано/спорное)
от т.	до т.			
1	2	3	4	5
н439232	н439233	36,63	—	согласовано
н439233	н439234	28,66		
н439234	н439235	36,62		
н439235	н439232	28,61		

**3. Сведения о характеристиках уточняемого земельного участка с кадастровым номером** 60:18:0142601:849 :

№ п/п	Наименование характеристики	Значение характеристики
1	2	3

1	2	3
1.	Адрес земельного участка	Псковская область, р-н Псковский, СП "Писковичская волость", д. Паклино, ул. Миллионная, уч. 9
1.1.	Сведения о местоположении земельного участка (при отсутствии адреса) в структурированном в соответствии с федеральной информационной адресной системой виде	—
1.2.	Дополнительные сведения о местоположении земельного участка	—
2.	Площадь земельного участка $\pm$ величина погрешности определения (вычисления) площади ( $P \pm \Delta P$ ), м <sup>2</sup>	1 049 $\pm$ 11,00
3.	Формула, примененная для вычисления предельной погрешности определения площади земельного участка, с подставленными значениями и итоговые (вычисленные) значения	$3,5 * 0,10 * \sqrt{(1\ 049,00)} = 11$
4.	Площадь земельного участка согласно сведениям Единого государственного реестра недвижимости (Ркад), м <sup>2</sup>	1 049,00
5.	Оценка расхождения P и Ркад ( $P - P_{кад}$ ), м <sup>2</sup>	0
6.	Предельный минимальный и максимальный размеры земельного участка (Рмин и Рмакс), м <sup>2</sup>	Рмин = Рмин = 600 Рмакс = Рмакс = 4 500
7.	Кадастровый или иной государственный учетный номер (инвентарный) здания, сооружения, объекта незавершенного строительства, расположенного на земельном участке	—
8.	Вид (виды) разрешенного использования	Для ведения личного подсобного хозяйства
8.1.	Дополнительные сведения об использовании земельного участка	—
9.	Сведения о земельных участках (землях общего пользования, территории общего пользования), посредством которых обеспечивается доступ	Земли общего пользования
10.	Иные сведения	—
<b>4. Пояснения к сведениям об уточняемом земельном участке с кадастровым номером</b>		<b>60:18:0142601:849</b> :
1.	—	—

**1. Сведения о характерных точках границ уточняемого земельного участка с кадастровым номером** 60:18:0142601:850 :  
 Система координат МСК-60, зона 1 Зона № 1

Обозначение характерных точек границ	Координаты, м				Метод определения координат	Формулы, примененные для расчета средней квадратической погрешности определения координат характерных точек границ (Mt), с подставленными в такие формулы значениями и итоговые (вычисленные) значения Mt, м	Описание закрепления точки
	содержатся в Едином государственном реестре недвижимости		определены в результате выполнения комплексных кадастровых работ				
	X	Y	X	Y			
1	2	3	4	5	6	7	8
н43923 6	—	—	504 220,14	1 279 814,93	Геодезический метод	0,10	—
н43923 7	—	—	504 196,70	1 279 843,11			
н43923 8	—	—	504 174,50	1 279 824,99			
н43923 9	—	—	504 197,76	1 279 796,69			
н43924 0	—	—	504 198,62	1 279 797,39			
н43923 6	—	—	504 220,14	1 279 814,93			

**2. Сведения о частях границ уточняемого земельного участка с кадастровым номером** 60:18:0142601:850 :

Обозначение части границ		Горизонтальное проложение (S), м	Описание прохождения части границ	Сведения о согласовании местоположения границ (согласовано/спорное)
от т.	до т.			
1	2	3	4	5
н439236	н439237	36,65	—	согласовано
н439237	н439238	28,66		
н439238	н439239	36,63		
н439239	н439240	1,11		
н439240	н439236	27,76		

**3. Сведения о характеристиках уточняемого земельного участка с кадастровым номером** 60:18:0142601:850 :

№ п/п	Наименование характеристики	Значение характеристики
1	2	3
1		

1	2	3
1.	Адрес земельного участка	Российская Федерация, Псковская область, м.р-н Псковский, с.п. Писковичская волость, д Паклино, ул Миллионная, з/у 7
1.1.	Сведения о местоположении земельного участка (при отсутствии адреса) в структурированном в соответствии с федеральной информационной адресной системой виде	—
1.2.	Дополнительные сведения о местоположении земельного участка	—
2.	Площадь земельного участка $\pm$ величина погрешности определения (вычисления) площади ( $P \pm \Delta P$ ), м <sup>2</sup>	1 054 $\pm$ 11,00
3.	Формула, примененная для вычисления предельной погрешности определения площади земельного участка, с подставленными значениями и итоговые (вычисленные) значения	$3,5*0,10*\sqrt{(1\ 054,00)} = 11$
4.	Площадь земельного участка согласно сведениям Единого государственного реестра недвижимости (Ркад), м <sup>2</sup>	1 054,00
5.	Оценка расхождения Р и Ркад ( $P - P_{кад}$ ), м <sup>2</sup>	0
6.	Предельный минимальный и максимальный размеры земельного участка (Рмин и Рмакс), м <sup>2</sup>	Рмин = Рмин = 600 Рмакс = Рмакс = 4 500
7.	Кадастровый или иной государственный учетный номер (инвентарный) здания, сооружения, объекта незавершенного строительства, расположенного на земельном участке	—
8.	Вид (виды) разрешенного использования	Для ведения личного подсобного хозяйства
8.1.	Дополнительные сведения об использовании земельного участка	—
9.	Сведения о земельных участках (землях общего пользования, территории общего пользования), посредством которых обеспечивается доступ	Земли общего пользования
10.	Иные сведения	—
<b>4. Пояснения к сведениям об уточняемом земельном участке с кадастровым номером</b>		<b>60:18:0142601:850</b> :
1.	—	—



**1. Сведения о характерных точках границ уточняемого земельного участка с кадастровым номером** 60:18:0142601:851 :  
 Система координат МСК-60, зона 1 Зона № 1

Обозначение характерных точек границ	Координаты, м				Метод определения координат	Формулы, примененные для расчета средней квадратической погрешности определения координат характерных точек границ (Mt), с подставленными в такие формулы значениями и итоговые (вычисленные) значения Mt, м	Описание закрепления точки
	содержатся в Едином государственном реестре недвижимости		определены в результате выполнения комплексных кадастровых работ				
	X	Y	X	Y			
1	2	3	4	5	6	7	8
н43924 1	—	—	504 226,22	1 279 819,88	Геодезический метод	0,10	—
н43924 2	—	—	504 242,78	1 279 833,38			
н43924 3	—	—	504 219,31	1 279 861,54			
н43924 4	—	—	504 196,70	1 279 843,11			
н43924 5	—	—	504 220,14	1 279 814,93			
н43924 1	—	—	504 226,22	1 279 819,88			

**2. Сведения о частях границ уточняемого земельного участка с кадастровым номером** 60:18:0142601:851 :

Обозначение части границ		Горизонтальное проложение (S), м	Описание прохождения части границ	Сведения о согласовании местоположения границ (согласовано/спорное)
от т.	до т.			
1	2	3	4	5
н439241	н439242	21,37	—	согласовано
н439242	н439243	36,66		
н439243	н439244	29,17		
н439244	н439245	36,65		
н439245	н439241	7,84		

**3. Сведения о характеристиках уточняемого земельного участка с кадастровым номером** 60:18:0142601:851 :

№ п/п	Наименование характеристики	Значение характеристики
1	2	3
1		

1	2	3
1.	Адрес земельного участка	Российская Федерация, Псковская область, м.р-н Псковский, с.п. Писковичская волость, д Паклино, ул Миллионная, з/у 5
1.1.	Сведения о местоположении земельного участка (при отсутствии адреса) в структурированном в соответствии с федеральной информационной адресной системой виде	—
1.2.	Дополнительные сведения о местоположении земельного участка	—
2.	Площадь земельного участка ± величина погрешности определения (вычисления) площади ( $P \pm \Delta P$ ), м <sup>2</sup>	1 070 ± 11,00
3.	Формула, примененная для вычисления предельной погрешности определения площади земельного участка, с подставленными значениями и итоговые (вычисленные) значения	$3,5 * 0,10 * \sqrt{(1\ 070,00)} = 11$
4.	Площадь земельного участка согласно сведениям Единого государственного реестра недвижимости (Ркад), м <sup>2</sup>	1 070,00
5.	Оценка расхождения Р и Ркад ( $P - P_{кад}$ ), м <sup>2</sup>	0
6.	Предельный минимальный и максимальный размеры земельного участка (Рмин и Рмакс), м <sup>2</sup>	Рмин = Рмин = 600 Рмакс = Рмакс = 4 500
7.	Кадастровый или иной государственный учетный номер (инвентарный) здания, сооружения, объекта незавершенного строительства, расположенного на земельном участке	—
8.	Вид (виды) разрешенного использования	Для ведения личного подсобного хозяйства
8.1.	Дополнительные сведения об использовании земельного участка	—
9.	Сведения о земельных участках (землях общего пользования, территории общего пользования), посредством которых обеспечивается доступ	Земли общего пользования
10.	Иные сведения	—
<b>4. Пояснения к сведениям об уточняемом земельном участке с кадастровым номером</b>		<b>60:18:0142601:851</b> :
1.	—	—

**1. Сведения о характерных точках границ уточняемого земельного участка с кадастровым номером** 60:18:0142601:852 :  
 Система координат МСК-60, зона 1 Зона № 1

Обозначение характерных точек границ	Координаты, м				Метод определения координат	Формулы, примененные для расчета средней квадратической погрешности определения координат характерных точек границ (Mt), с подставленными в такие формулы значениями и итоговые (вычисленные) значения Mt, м	Описание закрепления точки
	содержатся в Едином государственном реестре недвижимости		определены в результате выполнения комплексных кадастровых работ				
	X	Y	X	Y			
1	2	3	4	5	6	7	8
н43924 6	—	—	504 250,48	1 279 839,65	Геодезический метод	0,10	—
н43924 7	—	—	504 264,82	1 279 851,69			
н43924 8	—	—	504 240,29	1 279 879,36			
н43924 9	—	—	504 219,31	1 279 861,54			
н43925 0	—	—	504 242,78	1 279 833,38			
н43924 6	—	—	504 250,48	1 279 839,65			

**2. Сведения о частях границ уточняемого земельного участка с кадастровым номером** 60:18:0142601:852 :

Обозначение части границ		Горизонтальное проложение (S), м	Описание прохождения части границ	Сведения о согласовании местоположения границ (согласовано/спорное)
от т.	до т.			
1	2	3	4	5
н439246	н439247	18,72	—	согласовано
н439247	н439248	36,98		
н439248	н439249	27,53		
н439249	н439250	36,66		
н439250	н439246	9,93		

**3. Сведения о характеристиках уточняемого земельного участка с кадастровым номером** 60:18:0142601:852 :

№ п/п	Наименование характеристики	Значение характеристики
1	2	3
1		

1	2	3
1.	Адрес земельного участка	—
1.1.	Сведения о местоположении земельного участка (при отсутствии адреса) в структурированном в соответствии с федеральной информационной адресной системой виде	180021, Российская Федерация, Псковская область, Псковский р-н, "Писковичская волость" с/с, Паклино д
1.2.	Дополнительные сведения о местоположении земельного участка	—
2.	Площадь земельного участка ± величина погрешности определения (вычисления) площади ( $P \pm \Delta P$ ), м <sup>2</sup>	1 035 ± 11,00
3.	Формула, примененная для вычисления предельной погрешности определения площади земельного участка, с подставленными значениями и итоговые (вычисленные) значения	$3,5*0,10*\sqrt{(1\ 035,00)} = 11$
4.	Площадь земельного участка согласно сведениям Единого государственного реестра недвижимости (Ркад), м <sup>2</sup>	1 043,00
5.	Оценка расхождения Р и Ркад ( $P - P_{кад}$ ), м <sup>2</sup>	8
6.	Предельный минимальный и максимальный размеры земельного участка (Рмин и Рмакс), м <sup>2</sup>	Рмин = Рмин = 600 Рмакс = Рмакс = 4 500
7.	Кадастровый или иной государственный учетный номер (инвентарный) здания, сооружения, объекта незавершенного строительства, расположенного на земельном участке	—
8.	Вид (виды) разрешенного использования	Для ведения личного подсобного хозяйства
8.1.	Дополнительные сведения об использовании земельного участка	—
9.	Сведения о земельных участках (землях общего пользования, территории общего пользования), посредством которых обеспечивается доступ	Земли общего пользования
10.	Иные сведения	—
<b>4. Пояснения к сведениям об уточняемом земельном участке с кадастровым номером</b>		<b>60:18:0142601:852</b> :
1.	—	—

**1. Сведения о характерных точках границ уточняемого земельного участка с кадастровым номером** 60:18:0142601:853 :  
 Система координат МСК-60, зона 1 Зона № 1

Обозначение характерных точек границ	Координаты, м				Метод определения координат	Формулы, примененные для расчета средней квадратической погрешности определения координат характерных точек границ (Mt), с подставленными в такие формулы значениями и итоговые (вычисленные) значения Mt, м	Описание закрепления точки
	содержатся в Едином государственном реестре недвижимости		определены в результате выполнения комплексных кадастровых работ				
	X	Y	X	Y			
1	2	3	4	5	6	7	8
н43925 1	—	—	504 275,28	1 279 860,20	Геодезический метод	0,10	—
н43925 2	—	—	504 285,99	1 279 868,51			
н43925 3	—	—	504 261,66	1 279 896,64			
н43925 4	—	—	504 240,29	1 279 879,36			
н43925 5	—	—	504 264,82	1 279 851,69			
н43925 1	—	—	504 275,28	1 279 860,20			

**2. Сведения о частях границ уточняемого земельного участка с кадастровым номером** 60:18:0142601:853 :

Обозначение части границ		Горизонтальное проложение (S), м	Описание прохождения части границ	Сведения о согласовании местоположения границ (согласовано/спорное)
от т.	до т.			
1	2	3	4	5
н439251	н439252	13,56	—	согласовано
н439252	н439253	37,19		
н439253	н439254	27,48		
н439254	н439255	36,98		
н439255	н439251	13,48		

**3. Сведения о характеристиках уточняемого земельного участка с кадастровым номером** 60:18:0142601:853 :

№ п/п	Наименование характеристики	Значение характеристики
1	2	3
1		

1	2	3
1.	Адрес земельного участка	—
1.1.	Сведения о местоположении земельного участка (при отсутствии адреса) в структурированном в соответствии с федеральной информационной адресной системой виде	180021, Российская Федерация, Псковская область, Псковский р-н, "Писковичская волость" с/с, Паклино д
1.2.	Дополнительные сведения о местоположении земельного участка	—
2.	Площадь земельного участка ± величина погрешности определения (вычисления) площади ( $P \pm \Delta P$ ), м <sup>2</sup>	1 008 ± 11,00
3.	Формула, примененная для вычисления предельной погрешности определения площади земельного участка, с подставленными значениями и итоговые (вычисленные) значения	$3,5*0,10*\sqrt{(1\ 008,00)} = 11$
4.	Площадь земельного участка согласно сведениям Единого государственного реестра недвижимости (Ркад), м <sup>2</sup>	1 005,00
5.	Оценка расхождения Р и Ркад ( $P - P_{кад}$ ), м <sup>2</sup>	3
6.	Предельный минимальный и максимальный размеры земельного участка (Рмин и Рмакс), м <sup>2</sup>	Рмин = Рмин = 600 Рмакс = Рмакс = 4 500
7.	Кадастровый или иной государственный учетный номер (инвентарный) здания, сооружения, объекта незавершенного строительства, расположенного на земельном участке	—
8.	Вид (виды) разрешенного использования	Для ведения личного подсобного хозяйства
8.1.	Дополнительные сведения об использовании земельного участка	—
9.	Сведения о земельных участках (землях общего пользования, территории общего пользования), посредством которых обеспечивается доступ	Земли общего пользования
10.	Иные сведения	—
<b>4. Пояснения к сведениям об уточняемом земельном участке с кадастровым номером</b>		<b>60:18:0142601:853</b> :
1.	—	—

**1. Сведения о характерных точках границ уточняемого земельного участка с кадастровым номером** 60:18:0142601:855 :  
 Система координат МСК-60, зона 1 Зона № 1

Обозначение характерных точек границ	Координаты, м				Метод определения координат	Формулы, примененные для расчета средней квадратической погрешности определения координат характерных точек границ (Mt), с подставленными в такие формулы значениями и итоговые (вычисленные) значения Mt, м	Описание закрепления точки
	содержатся в Едином государственном реестре недвижимости		определены в результате выполнения комплексных кадастровых работ				
	X	Y	X	Y			
1	2	3	4	5	6	7	8
н43932 2	—	—	504 257,18	1 279 902,18	Геодезический метод	0,10	—
н43932 3	—	—	504 234,11	1 279 930,77			
н43932 4	—	—	504 212,86	1 279 913,44			
н43932 5	—	—	504 235,90	1 279 884,88			
н43932 2	—	—	504 257,18	1 279 902,18			

**2. Сведения о частях границ уточняемого земельного участка с кадастровым номером** 60:18:0142601:855 :

Обозначение части границ		Горизонтальное проложение (S), м	Описание прохождения части границ	Сведения о согласовании местоположения границ (согласовано/спорное)
от т.	до т.			
1	2	3	4	5
н439322	н439323	36,74	—	согласовано
н439323	н439324	27,42		
н439324	н439325	36,69		
н439325	н439322	27,42		

**3. Сведения о характеристиках уточняемого земельного участка с кадастровым номером** 60:18:0142601:855 :

№ п/п	Наименование характеристики	Значение характеристики
1	2	3

1	2	3
1.	Адрес земельного участка	—
1.1.	Сведения о местоположении земельного участка (при отсутствии адреса) в структурированном в соответствии с федеральной информационной адресной системой виде	180021, Российская Федерация, Псковская область, Псковский р-н, "Писковичская волость" с/с, Паклино д
1.2.	Дополнительные сведения о местоположении земельного участка	—
2.	Площадь земельного участка ± величина погрешности определения (вычисления) площади ( $P \pm \Delta P$ ), м <sup>2</sup>	1 007 ± 11,00
3.	Формула, примененная для вычисления предельной погрешности определения площади земельного участка, с подставленными значениями и итоговые (вычисленные) значения	$3,5*0,10*\sqrt{(1\ 007,00)} = 11$
4.	Площадь земельного участка согласно сведениям Единого государственного реестра недвижимости (Ркад), м <sup>2</sup>	983,00
5.	Оценка расхождения Р и Ркад ( $P - P_{кад}$ ), м <sup>2</sup>	24
6.	Предельный минимальный и максимальный размеры земельного участка (Рмин и Рмакс), м <sup>2</sup>	Рмин = Рмин = 600 Рмакс = Рмакс = 4 500
7.	Кадастровый или иной государственный учетный номер (инвентарный) здания, сооружения, объекта незавершенного строительства, расположенного на земельном участке	—
8.	Вид (виды) разрешенного использования	Для ведения личного подсобного хозяйства
8.1.	Дополнительные сведения об использовании земельного участка	—
9.	Сведения о земельных участках (землях общего пользования, территории общего пользования), посредством которых обеспечивается доступ	Земли общего пользования
10.	Иные сведения	—
<b>4. Пояснения к сведениям об уточняемом земельном участке с кадастровым номером</b>		<b>60:18:0142601:855</b> :
1.	—	—



**1. Сведения о характерных точках границ уточняемого земельного участка с кадастровым номером** 60:18:0142601:856 :  
 Система координат МСК-60, зона 1 Зона № 1

Обозначение характерных точек границ	Координаты, м				Метод определения координат	Формулы, примененные для расчета средней квадратической погрешности определения координат характерных точек границ (Mt), с подставленными в такие формулы значениями и итоговые (вычисленные) значения Mt, м	Описание закрепления точки
	содержатся в Едином государственном реестре недвижимости		определены в результате выполнения комплексных кадастровых работ				
	X	Y	X	Y			
1	2	3	4	5	6	7	8
н43932 6	—	—	504 235,90	1 279 884,88	Геодезический метод	0,10	—
н43932 7	—	—	504 212,86	1 279 913,44			
н43932 8	—	—	504 190,71	1 279 895,36			
н43932 9	—	—	504 213,70	1 279 866,82			
н43932 6	—	—	504 235,90	1 279 884,88			

**2. Сведения о частях границ уточняемого земельного участка с кадастровым номером** 60:18:0142601:856 :

Обозначение части границ		Горизонтальное проложение (S), м	Описание прохождения части границ	Сведения о согласовании местоположения границ (согласовано/спорное)
от т.	до т.			
1	2	3	4	5
н439326	н439327	36,69	—	согласовано
н439327	н439328	28,59		
н439328	н439329	36,65		
н439329	н439326	28,62		

**3. Сведения о характеристиках уточняемого земельного участка с кадастровым номером** 60:18:0142601:856 :

№ п/п	Наименование характеристики	Значение характеристики
1	2	3

1	2	3
1.	Адрес земельного участка	Псковская область, р-н Псковский, СП "Писковичская волость", д Паклино, ул Миллионная, уч. 4
1.1.	Сведения о местоположении земельного участка (при отсутствии адреса) в структурированном в соответствии с федеральной информационной адресной системой виде	—
1.2.	Дополнительные сведения о местоположении земельного участка	—
2.	Площадь земельного участка ± величина погрешности определения (вычисления) площади ( $P \pm \Delta P$ ), м <sup>2</sup>	1 049 ± 11,00
3.	Формула, примененная для вычисления предельной погрешности определения площади земельного участка, с подставленными значениями и итоговые (вычисленные) значения	$3,5 * 0,10 * \sqrt{(1\ 049,00)} = 11$
4.	Площадь земельного участка согласно сведениям Единого государственного реестра недвижимости (Ркад), м <sup>2</sup>	1 019,00
5.	Оценка расхождения Р и Ркад ( $P - P_{кад}$ ), м <sup>2</sup>	30
6.	Предельный минимальный и максимальный размеры земельного участка (Рмин и Рмакс), м <sup>2</sup>	Рмин = Рмин = 600 Рмакс = Рмакс = 4 500
7.	Кадастровый или иной государственный учетный номер (инвентарный) здания, сооружения, объекта незавершенного строительства, расположенного на земельном участке	—
8.	Вид (виды) разрешенного использования	Для ведения личного подсобного хозяйства
8.1.	Дополнительные сведения об использовании земельного участка	—
9.	Сведения о земельных участках (землях общего пользования, территории общего пользования), посредством которых обеспечивается доступ	Земли общего пользования
10.	Иные сведения	—
<b>4. Пояснения к сведениям об уточняемом земельном участке с кадастровым номером</b>		<b>60:18:0142601:856</b> :
1.	—	—

**1. Сведения о характерных точках границ уточняемого земельного участка с кадастровым номером** 60:18:0142601:857 :  
 Система координат МСК-60, зона 1 Зона № 1

Обозначение характерных точек границ	Координаты, м				Метод определения координат	Формулы, примененные для расчета средней квадратической погрешности определения координат характерных точек границ (Mt), с подставленными в такие формулы значениями и итоговые (вычисленные) значения Mt, м	Описание закрепления точки
	содержатся в Едином государственном реестре недвижимости		определены в результате выполнения комплексных кадастровых работ				
	X	Y	X	Y			
1	2	3	4	5	6	7	8
н439330	—	—	504 213,70	1 279 866,82	Геодезический метод	0,10	—
н439331	—	—	504 190,71	1 279 895,36			
н439332	—	—	504 167,61	1 279 876,51			
н439333	—	—	504 190,98	1 279 848,34			
н439330	—	—	504 213,70	1 279 866,82			

**2. Сведения о частях границ уточняемого земельного участка с кадастровым номером** 60:18:0142601:857 :

Обозначение части границ		Горизонтальное проложение (S), м	Описание прохождения части границ	Сведения о согласовании местоположения границ (согласовано/спорное)
от т.	до т.			
1	2	3	4	5
н439330	н439331	36,65	—	согласовано
н439331	н439332	29,81		
н439332	н439333	36,60		
н439333	н439330	29,29		

**3. Сведения о характеристиках уточняемого земельного участка с кадастровым номером** 60:18:0142601:857 :

№ п/п	Наименование характеристики	Значение характеристики
1	2	3

1	2	3
1.	Адрес земельного участка	Псковская область, р-н Псковский, СП "Писковичская волость", д Паклино, ул Миллионная, уч. 6
1.1.	Сведения о местоположении земельного участка (при отсутствии адреса) в структурированном в соответствии с федеральной информационной адресной системой виде	—
1.2.	Дополнительные сведения о местоположении земельного участка	—
2.	Площадь земельного участка $\pm$ величина погрешности определения (вычисления) площади ( $P \pm \Delta P$ ), м <sup>2</sup>	1 082 $\pm$ 12,00
3.	Формула, примененная для вычисления предельной погрешности определения площади земельного участка, с подставленными значениями и итоговые (вычисленные) значения	$3,5 * 0,10 * \sqrt{(1\ 082,00)} = 12$
4.	Площадь земельного участка согласно сведениям Единого государственного реестра недвижимости (Ркад), м <sup>2</sup>	1 053,00
5.	Оценка расхождения Р и Ркад ( $P - P_{кад}$ ), м <sup>2</sup>	29
6.	Предельный минимальный и максимальный размеры земельного участка (Рмин и Рмакс), м <sup>2</sup>	Рмин = Рмин = 600 Рмакс = Рмакс = 4 500
7.	Кадастровый или иной государственный учетный номер (инвентарный) здания, сооружения, объекта незавершенного строительства, расположенного на земельном участке	—
8.	Вид (виды) разрешенного использования	Для ведения личного подсобного хозяйства
8.1.	Дополнительные сведения об использовании земельного участка	—
9.	Сведения о земельных участках (землях общего пользования, территории общего пользования), посредством которых обеспечивается доступ	Земли общего пользования
10.	Иные сведения	—
<b>4. Пояснения к сведениям об уточняемом земельном участке с кадастровым номером</b>		<b>60:18:0142601:857</b> :
1.	—	—

**1. Сведения о характерных точках границ уточняемого земельного участка с кадастровым номером** 60:18:0142601:858 :  
 Система координат МСК-60, зона 1 Зона № 1

Обозначение характерных точек границ	Координаты, м				Метод определения координат	Формулы, примененные для расчета средней квадратической погрешности определения координат характерных точек границ (Mt), с подставленными в такие формулы значениями и итоговые (вычисленные) значения Mt, м	Описание закрепления точки
	содержатся в Едином государственном реестре недвижимости		определены в результате выполнения комплексных кадастровых работ				
	X	Y	X	Y			
1	2	3	4	5	6	7	8
н439334	—	—	504 190,98	1 279 848,34	Геодезический метод	0,10	—
н439335	—	—	504 167,61	1 279 876,51			
н439336	—	—	504 145,41	1 279 858,40			
н439337	—	—	504 168,75	1 279 830,27			
н439334	—	—	504 190,98	1 279 848,34			

**2. Сведения о частях границ уточняемого земельного участка с кадастровым номером** 60:18:0142601:858 :

Обозначение части границ		Горизонтальное проложение (S), м	Описание прохождения части границ	Сведения о согласовании местоположения границ (согласовано/спорное)
от т.	до т.			
1	2	3	4	5
н439334	н439335	36,60	—	согласовано
н439335	н439336	28,65		
н439336	н439337	36,55		
н439337	н439334	28,65		

**3. Сведения о характеристиках уточняемого земельного участка с кадастровым номером** 60:18:0142601:858 :

№ п/п	Наименование характеристики	Значение характеристики
1	2	3
1	2	3

1	2	3
1.	Адрес земельного участка	Псковская область, р-н Псковский, с.п. Писковичская волость, д Паклино, ул Миллионная, уч. 8
1.1.	Сведения о местоположении земельного участка (при отсутствии адреса) в структурированном в соответствии с федеральной информационной адресной системой виде	—
1.2.	Дополнительные сведения о местоположении земельного участка	—
2.	Площадь земельного участка $\pm$ величина погрешности определения (вычисления) площади ( $P \pm \Delta P$ ), м <sup>2</sup>	1 048 $\pm$ 11,00
3.	Формула, примененная для вычисления предельной погрешности определения площади земельного участка, с подставленными значениями и итоговые (вычисленные) значения	$3,5 * 0,10 * \sqrt{(1\ 048,00)} = 11$
4.	Площадь земельного участка согласно сведениям Единого государственного реестра недвижимости (Ркад), м <sup>2</sup>	1 017,00
5.	Оценка расхождения Р и Ркад ( $P - P_{кад}$ ), м <sup>2</sup>	31
6.	Предельный минимальный и максимальный размеры земельного участка (Рмин и Рмакс), м <sup>2</sup>	Рмин = Рмин = 600 Рмакс = Рмакс = 4 500
7.	Кадастровый или иной государственный учетный номер (инвентарный) здания, сооружения, объекта незавершенного строительства, расположенного на земельном участке	—
8.	Вид (виды) разрешенного использования	Для ведения личного подсобного хозяйства
8.1.	Дополнительные сведения об использовании земельного участка	—
9.	Сведения о земельных участках (землях общего пользования, территории общего пользования), посредством которых обеспечивается доступ	Земли общего пользования
10.	Иные сведения	—
<b>4. Пояснения к сведениям об уточняемом земельном участке с кадастровым номером</b>		<b>60:18:0142601:858</b> :
1.	—	—

**1. Сведения о характерных точках границ уточняемого земельного участка с кадастровым номером** 60:18:0142601:859 :  
 Система координат МСК-60, зона 1 Зона № 1

Обозначение характерных точек границ	Координаты, м				Метод определения координат	Формулы, примененные для расчета средней квадратической погрешности определения координат характерных точек границ (Mt), с подставленными в такие формулы значениями и итоговые (вычисленные) значения Mt, м	Описание закрепления точки
	содержатся в Едином государственном реестре недвижимости		определены в результате выполнения комплексных кадастровых работ				
	X	Y	X	Y			
1	2	3	4	5	6	7	8
н439256	—	—	504 019,04	1 279 652,99	Геодезический метод	0,10	—
н439257	—	—	503 996,92	1 279 680,17			
н439258	—	—	503 973,63	1 279 661,73			
н439259	—	—	503 995,89	1 279 636,01			
н439256	—	—	504 019,04	1 279 652,99			

**2. Сведения о частях границ уточняемого земельного участка с кадастровым номером** 60:18:0142601:859 :

Обозначение части границ		Горизонтальное проложение (S), м	Описание прохождения части границ	Сведения о согласовании местоположения границ (согласовано/спорное)
от т.	до т.			
1	2	3	4	5
н439256	н439257	35,04	—	согласовано
н439257	н439258	29,71		
н439258	н439259	34,02		
н439259	н439256	28,71		

**3. Сведения о характеристиках уточняемого земельного участка с кадастровым номером** 60:18:0142601:859 :

№ п/п	Наименование характеристики	Значение характеристики
1	2	3
1	2	3

1	2	3
1.	Адрес земельного участка	—
1.1.	Сведения о местоположении земельного участка (при отсутствии адреса) в структурированном в соответствии с федеральной информационной адресной системой виде	180021, Российская Федерация, Псковская область, Псковский р-н, "Писковичская волость" с/с, Паклино д, Миллионная ул, уч 25
1.2.	Дополнительные сведения о местоположении земельного участка	—
2.	Площадь земельного участка ± величина погрешности определения (вычисления) площади ( $P \pm \Delta P$ ), м <sup>2</sup>	1 007 ± 11,00
3.	Формула, примененная для вычисления предельной погрешности определения площади земельного участка, с подставленными значениями и итоговые (вычисленные) значения	$3,5*0,10*\sqrt{(1\ 007,00)} = 11$
4.	Площадь земельного участка согласно сведениям Единого государственного реестра недвижимости (Ркад), м <sup>2</sup>	1 051,00
5.	Оценка расхождения Р и Ркад ( $P - P_{кад}$ ), м <sup>2</sup>	44
6.	Предельный минимальный и максимальный размеры земельного участка (Рмин и Рмакс), м <sup>2</sup>	Рмин = Рмин = 600 Рмакс = Рмакс = 4 500
7.	Кадастровый или иной государственный учетный номер (инвентарный) здания, сооружения, объекта незавершенного строительства, расположенного на земельном участке	—
8.	Вид (виды) разрешенного использования	Для ведения личного подсобного хозяйства
8.1.	Дополнительные сведения об использовании земельного участка	—
9.	Сведения о земельных участках (землях общего пользования, территории общего пользования), посредством которых обеспечивается доступ	Земли общего пользования
10.	Иные сведения	—
<b>4. Пояснения к сведениям об уточняемом земельном участке с кадастровым номером</b>		<b>60:18:0142601:859</b> :
1.	—	—



**1. Сведения о характерных точках границ уточняемого земельного участка с кадастровым номером** 60:18:0142601:860 :  
 Система координат МСК-60, зона 1 Зона № 1

Обозначение характерных точек границ	Координаты, м				Метод определения координат	Формулы, примененные для расчета средней квадратической погрешности определения координат характерных точек границ (Mt), с подставленными в такие формулы значениями и итоговые (вычисленные) значения Mt, м	Описание закрепления точки
	содержатся в Едином государственном реестре недвижимости		определены в результате выполнения комплексных кадастровых работ				
	X	Y	X	Y			
1	2	3	4	5	6	7	8
н439338	—	—	504 168,75	1 279 830,27	Геодезический метод	0,10	—
н439339	—	—	504 145,41	1 279 858,40			
н439340	—	—	504 123,21	1 279 840,28			
н439341	—	—	504 146,52	1 279 812,20			
н439338	—	—	504 168,75	1 279 830,27			

**2. Сведения о частях границ уточняемого земельного участка с кадастровым номером** 60:18:0142601:860 :

Обозначение части границ		Горизонтальное проложение (S), м	Описание прохождения части границ	Сведения о согласовании местоположения границ (согласовано/спорное)
от т.	до т.			
1	2	3	4	5
н439338	н439339	36,55	—	согласовано
н439339	н439340	28,66		
н439340	н439341	36,49		
н439341	н439338	28,65		

**3. Сведения о характеристиках уточняемого земельного участка с кадастровым номером** 60:18:0142601:860 :

№ п/п	Наименование характеристики	Значение характеристики
1	2	3

1	2	3
1.	Адрес земельного участка	Псковская область, р-н Псковский, СП "Писковичская волость", д Паклино, ул Миллионная, уч. 10
1.1.	Сведения о местоположении земельного участка (при отсутствии адреса) в структурированном в соответствии с федеральной информационной адресной системой виде	—
1.2.	Дополнительные сведения о местоположении земельного участка	—
2.	Площадь земельного участка $\pm$ величина погрешности определения (вычисления) площади ( $P \pm \Delta P$ ), м <sup>2</sup>	1 046 $\pm$ 11,00
3.	Формула, примененная для вычисления предельной погрешности определения площади земельного участка, с подставленными значениями и итоговые (вычисленные) значения	$3,5 * 0,10 * \sqrt{(1\ 046,00)} = 11$
4.	Площадь земельного участка согласно сведениям Единого государственного реестра недвижимости (Ркад), м <sup>2</sup>	1 019,00
5.	Оценка расхождения P и Ркад (P - Ркад), м <sup>2</sup>	27
6.	Предельный минимальный и максимальный размеры земельного участка (Рмин и Рмакс), м <sup>2</sup>	Рмин = Рмин = 600 Рмакс = Рмакс = 4 500
7.	Кадастровый или иной государственный учетный номер (инвентарный) здания, сооружения, объекта незавершенного строительства, расположенного на земельном участке	—
8.	Вид (виды) разрешенного использования	Для ведения личного подсобного хозяйства
8.1.	Дополнительные сведения об использовании земельного участка	—
9.	Сведения о земельных участках (землях общего пользования, территории общего пользования), посредством которых обеспечивается доступ	Земли общего пользования
10.	Иные сведения	—
<b>4. Пояснения к сведениям об уточняемом земельном участке с кадастровым номером</b>		<b>60:18:0142601:860</b> :
1.	—	—

**1. Сведения о характерных точках границ уточняемого земельного участка с кадастровым номером** 60:18:0142601:861 :  
 Система координат МСК-60, зона 1 Зона № 1

Обозначение характерных точек границ	Координаты, м				Метод определения координат	Формулы, примененные для расчета средней квадратической погрешности определения координат характерных точек границ (Mt), с подставленными в такие формулы значениями и итоговые (вычисленные) значения Mt, м	Описание закрепления точки
	содержатся в Едином государственном реестре недвижимости		определены в результате выполнения комплексных кадастровых работ				
	X	Y	X	Y			
1	2	3	4	5	6	7	8
н43934 2	—	—	504 146,52	1 279 812,20	Геодезический метод	0,10	—
н43934 3	—	—	504 123,21	1 279 840,28			
н43934 4	—	—	504 101,00	1 279 822,16			
н43934 5	—	—	504 124,28	1 279 794,12			
н43934 2	—	—	504 146,52	1 279 812,20			

**2. Сведения о частях границ уточняемого земельного участка с кадастровым номером** 60:18:0142601:861 :

Обозначение части границ		Горизонтальное проложение (S), м	Описание прохождения части границ	Сведения о согласовании местоположения границ (согласовано/спорное)
от т.	до т.			
1	2	3	4	5
н439342	н439343	36,49	—	согласовано
н439343	н439344	28,66		
н439344	н439345	36,44		
н439345	н439342	28,66		

**3. Сведения о характеристиках уточняемого земельного участка с кадастровым номером** 60:18:0142601:861 :

№ п/п	Наименование характеристики	Значение характеристики
1	2	3

1	2	3
1.	Адрес земельного участка	Псковская область, р-н Псковский, СП "Писковичская волость", д Паклино, ул Миллионная, уч 12
1.1.	Сведения о местоположении земельного участка (при отсутствии адреса) в структурированном в соответствии с федеральной информационной адресной системой виде	—
1.2.	Дополнительные сведения о местоположении земельного участка	—
2.	Площадь земельного участка ± величина погрешности определения (вычисления) площади ( $P \pm \Delta P$ ), м <sup>2</sup>	1 045 ± 11,00
3.	Формула, примененная для вычисления предельной погрешности определения площади земельного участка, с подставленными значениями и итоговые (вычисленные) значения	$3,5 * 0,10 * \sqrt{(1\ 045,00)} = 11$
4.	Площадь земельного участка согласно сведениям Единого государственного реестра недвижимости (Ркад), м <sup>2</sup>	1 012,00
5.	Оценка расхождения Р и Ркад ( $P - P_{кад}$ ), м <sup>2</sup>	33
6.	Предельный минимальный и максимальный размеры земельного участка (Рмин и Рмакс), м <sup>2</sup>	Рмин = Рмин = 600 Рмакс = Рмакс = 4 500
7.	Кадастровый или иной государственный учетный номер (инвентарный) здания, сооружения, объекта незавершенного строительства, расположенного на земельном участке	—
8.	Вид (виды) разрешенного использования	Для ведения личного подсобного хозяйства
8.1.	Дополнительные сведения об использовании земельного участка	—
9.	Сведения о земельных участках (землях общего пользования, территории общего пользования), посредством которых обеспечивается доступ	Земли общего пользования
10.	Иные сведения	—
<b>4. Пояснения к сведениям об уточняемом земельном участке с кадастровым номером</b>		<b>60:18:0142601:861</b> :
1.	—	—

**1. Сведения о характерных точках границ уточняемого земельного участка с кадастровым номером** 60:18:0142601:862 :  
 Система координат МСК-60, зона 1 Зона № 1

Обозначение характерных точек границ	Координаты, м				Метод определения координат	Формулы, примененные для расчета средней квадратической погрешности определения координат характерных точек границ (Mt), с подставленными в такие формулы значениями и итоговые (вычисленные) значения Mt, м	Описание закрепления точки
	содержатся в Едином государственном реестре недвижимости		определены в результате выполнения комплексных кадастровых работ				
	X	Y	X	Y			
1	2	3	4	5	6	7	8
н43934 6	—	—	504 124,28	1 279 794,12	Геодезический метод	0,10	—
н43934 7	—	—	504 101,00	1 279 822,16			
н43934 8	—	—	504 078,80	1 279 804,06			
н43934 9	—	—	504 101,40	1 279 776,16			
н43934 6	—	—	504 124,28	1 279 794,12			

**2. Сведения о частях границ уточняемого земельного участка с кадастровым номером** 60:18:0142601:862 :

Обозначение части границ		Горизонтальное проложение (S), м	Описание прохождения части границ	Сведения о согласовании местоположения границ (согласовано/спорное)
от т.	до т.			
1	2	3	4	5
н439346	н439347	36,44	—	согласовано
н439347	н439348	28,64		
н439348	н439349	35,91		
н439349	н439346	29,09		

**3. Сведения о характеристиках уточняемого земельного участка с кадастровым номером** 60:18:0142601:862 :

№ п/п	Наименование характеристики	Значение характеристики
1	2	3

1	2	3
1.	Адрес земельного участка	Псковская область, р-н Псковский, СП "Писковичская волость", д. Паклино, ул. Миллионная, уч. 14
1.1.	Сведения о местоположении земельного участка (при отсутствии адреса) в структурированном в соответствии с федеральной информационной адресной системой виде	—
1.2.	Дополнительные сведения о местоположении земельного участка	—
2.	Площадь земельного участка ± величина погрешности определения (вычисления) площади ( $P \pm \Delta P$ ), м <sup>2</sup>	1 044 ± 11,00
3.	Формула, примененная для вычисления предельной погрешности определения площади земельного участка, с подставленными значениями и итоговые (вычисленные) значения	$3,5*0,10*\sqrt{(1\ 044,00)} = 11$
4.	Площадь земельного участка согласно сведениям Единого государственного реестра недвижимости (Ркад), м <sup>2</sup>	1 044,00
5.	Оценка расхождения Р и Ркад ( $P - P_{кад}$ ), м <sup>2</sup>	0
6.	Предельный минимальный и максимальный размеры земельного участка (Рмин и Рмакс), м <sup>2</sup>	Рмин = Рмин = 600 Рмакс = Рмакс = 4 500
7.	Кадастровый или иной государственный учетный номер (инвентарный) здания, сооружения, объекта незавершенного строительства, расположенного на земельном участке	—
8.	Вид (виды) разрешенного использования	Для ведения личного подсобного хозяйства
8.1.	Дополнительные сведения об использовании земельного участка	—
9.	Сведения о земельных участках (землях общего пользования, территории общего пользования), посредством которых обеспечивается доступ	Земли общего пользования
10.	Иные сведения	—
<b>4. Пояснения к сведениям об уточняемом земельном участке с кадастровым номером</b>		<b>60:18:0142601:862</b> :
1.	—	—

**1. Сведения о характерных точках границ уточняемого земельного участка с кадастровым номером** 60:18:0142601:863 :  
 Система координат МСК-60, зона 1 Зона № 1

Обозначение характерных точек границ	Координаты, м				Метод определения координат	Формулы, примененные для расчета средней квадратической погрешности определения координат характерных точек границ (Mt), с подставленными в такие формулы значениями и итоговые (вычисленные) значения Mt, м	Описание закрепления точки
	содержатся в Едином государственном реестре недвижимости		определены в результате выполнения комплексных кадастровых работ				
	X	Y	X	Y			
1	2	3	4	5	6	7	8
н43939 4	—	—	504 101,40	1 279 776,16	Геодезический метод	0,10	—
н43939 5	—	—	504 078,80	1 279 804,06			
н43939 6	—	—	504 055,95	1 279 786,06			
н43939 7	—	—	504 079,17	1 279 758,08			
н43939 4	—	—	504 101,40	1 279 776,16			

**2. Сведения о частях границ уточняемого земельного участка с кадастровым номером** 60:18:0142601:863 :

Обозначение части границ		Горизонтальное проложение (S), м	Описание прохождения части границ	Сведения о согласовании местоположения границ (согласовано/спорное)
от т.	до т.			
1	2	3	4	5
н439394	н439395	35,91	—	согласовано
н439395	н439396	29,09		
н439396	н439397	36,36		
н439397	н439394	28,65		

**3. Сведения о характеристиках уточняемого земельного участка с кадастровым номером** 60:18:0142601:863 :

№ п/п	Наименование характеристики	Значение характеристики
1	2	3

1	2	3
1.	Адрес земельного участка	Российская Федерация, Псковская область, м.р-н Псковский, с.п. Писковичская волость, д Паклино, ул Миллионная, з/у 16
1.1.	Сведения о местоположении земельного участка (при отсутствии адреса) в структурированном в соответствии с федеральной информационной адресной системой виде	—
1.2.	Дополнительные сведения о местоположении земельного участка	—
2.	Площадь земельного участка $\pm$ величина погрешности определения (вычисления) площади ( $P \pm \Delta P$ ), м <sup>2</sup>	1 043 $\pm$ 11,00
3.	Формула, примененная для вычисления предельной погрешности определения площади земельного участка, с подставленными значениями и итоговые (вычисленные) значения	$3,5*0,10*\sqrt{(1\ 043,00)} = 11$
4.	Площадь земельного участка согласно сведениям Единого государственного реестра недвижимости (Ркад), м <sup>2</sup>	1 043,00
5.	Оценка расхождения P и Ркад ( $P - P_{кад}$ ), м <sup>2</sup>	0
6.	Предельный минимальный и максимальный размеры земельного участка (Рмин и Рмакс), м <sup>2</sup>	Рмин = Рмин = 600 Рмакс = Рмакс = 4 500
7.	Кадастровый или иной государственный учетный номер (инвентарный) здания, сооружения, объекта незавершенного строительства, расположенного на земельном участке	—
8.	Вид (виды) разрешенного использования	Для ведения личного подсобного хозяйства
8.1.	Дополнительные сведения об использовании земельного участка	—
9.	Сведения о земельных участках (землях общего пользования, территории общего пользования), посредством которых обеспечивается доступ	Земли общего пользования
10.	Иные сведения	—
<b>4. Пояснения к сведениям об уточняемом земельном участке с кадастровым номером</b>		<b>60:18:0142601:863</b> :
1.	—	—



**1. Сведения о характерных точках границ уточняемого земельного участка с кадастровым номером** 60:18:0142601:864 :  
 Система координат МСК-60, зона 1 Зона № 1

Обозначение характерных точек границ	Координаты, м				Метод определения координат	Формулы, примененные для расчета средней квадратической погрешности определения координат характерных точек границ (Mt), с подставленными в такие формулы значениями и итоговые (вычисленные) значения Mt, м	Описание закрепления точки
	содержатся в Едином государственном реестре недвижимости		определены в результате выполнения комплексных кадастровых работ				
	X	Y	X	Y			
1	2	3	4	5	6	7	8
н43939 8	—	—	504 079,17	1 279 758,08	Геодезический метод	0,10	—
н43939 9	—	—	504 055,95	1 279 786,06			
н43940 0	—	—	504 033,78	1 279 767,98			
н43940 1	—	—	504 056,99	1 279 740,06			
н43939 8	—	—	504 079,17	1 279 758,08			

**2. Сведения о частях границ уточняемого земельного участка с кадастровым номером** 60:18:0142601:864 :

Обозначение части границ		Горизонтальное проложение (S), м	Описание прохождения части границ	Сведения о согласовании местоположения границ (согласовано/спорное)
от т.	до т.			
1	2	3	4	5
н439398	н439399	36,36	—	согласовано
н439399	н439400	28,61		
н439400	н439401	36,31		
н439401	н439398	28,58		

**3. Сведения о характеристиках уточняемого земельного участка с кадастровым номером** 60:18:0142601:864 :

№ п/п	Наименование характеристики	Значение характеристики
1	2	3

1	2	3
1.	Адрес земельного участка	Российская Федерация, Псковская область, м.р-н Псковский, с.п. Писковичская волость, д Паклино, ул Миллионная, з/у 18
1.1.	Сведения о местоположении земельного участка (при отсутствии адреса) в структурированном в соответствии с федеральной информационной адресной системой виде	—
1.2.	Дополнительные сведения о местоположении земельного участка	—
2.	Площадь земельного участка $\pm$ величина погрешности определения (вычисления) площади ( $P \pm \Delta P$ ), м <sup>2</sup>	1 039 $\pm$ 11,00
3.	Формула, примененная для вычисления предельной погрешности определения площади земельного участка, с подставленными значениями и итоговые (вычисленные) значения	$3,5*0,10*\sqrt{(1\ 039,00)} = 11$
4.	Площадь земельного участка согласно сведениям Единого государственного реестра недвижимости (Ркад), м <sup>2</sup>	1 039,00
5.	Оценка расхождения P и Ркад ( $P - P_{кад}$ ), м <sup>2</sup>	0
6.	Предельный минимальный и максимальный размеры земельного участка (Рмин и Рмакс), м <sup>2</sup>	Рмин = Рмин = 600 Рмакс = Рмакс = 4 500
7.	Кадастровый или иной государственный учетный номер (инвентарный) здания, сооружения, объекта незавершенного строительства, расположенного на земельном участке	—
8.	Вид (виды) разрешенного использования	Для ведения личного подсобного хозяйства
8.1.	Дополнительные сведения об использовании земельного участка	—
9.	Сведения о земельных участках (землях общего пользования, территории общего пользования), посредством которых обеспечивается доступ	Земли общего пользования
10.	Иные сведения	—
<b>4. Пояснения к сведениям об уточняемом земельном участке с кадастровым номером</b>		<b>60:18:0142601:864</b> :
1.	—	—

**1. Сведения о характерных точках границ уточняемого земельного участка с кадастровым номером** 60:18:0142601:865 :  
 Система координат МСК-60, зона 1 Зона № 1

Обозначение характерных точек границ	Координаты, м				Метод определения координат	Формулы, примененные для расчета средней квадратической погрешности определения координат характерных точек границ (Mt), с подставленными в такие формулы значениями и итоговые (вычисленные) значения Mt, м	Описание закрепления точки
	содержатся в Едином государственном реестре недвижимости		определены в результате выполнения комплексных кадастровых работ				
	X	Y	X	Y			
1	2	3	4	5	6	7	8
н43940 2	—	—	504 056,99	1 279 740,06	Геодезический метод	0,10	—
н43940 3	—	—	504 033,78	1 279 767,98			
н43940 4	—	—	504 011,55	1 279 749,84			
н43940 5	—	—	504 034,76	1 279 721,98			
н43940 2	—	—	504 056,99	1 279 740,06			

**2. Сведения о частях границ уточняемого земельного участка с кадастровым номером** 60:18:0142601:865 :

Обозначение части границ		Горизонтальное проложение (S), м	Описание прохождения части границ	Сведения о согласовании местоположения границ (согласовано/спорное)
от т.	до т.			
1	2	3	4	5
н439402	н439403	36,31	—	согласовано
н439403	н439404	28,69		
н439404	н439405	36,26		
н439405	н439402	28,65		

**3. Сведения о характеристиках уточняемого земельного участка с кадастровым номером** 60:18:0142601:865 :

№ п/п	Наименование характеристики	Значение характеристики
1	2	3

1	2	3
1.	Адрес земельного участка	Российская Федерация, Псковская область, м.р-н Псковский, с.п. Писковичская волость, д Паклино, ул Миллионная, з/у 20
1.1.	Сведения о местоположении земельного участка (при отсутствии адреса) в структурированном в соответствии с федеральной информационной адресной системой виде	—
1.2.	Дополнительные сведения о местоположении земельного участка	—
2.	Площадь земельного участка ± величина погрешности определения (вычисления) площади ( $P \pm \Delta P$ ), м <sup>2</sup>	1 040 ± 11,00
3.	Формула, примененная для вычисления предельной погрешности определения площади земельного участка, с подставленными значениями и итоговые (вычисленные) значения	$3,5 * 0,10 * \sqrt{(1\ 040,00)} = 11$
4.	Площадь земельного участка согласно сведениям Единого государственного реестра недвижимости (Ркад), м <sup>2</sup>	1 040,00
5.	Оценка расхождения Р и Ркад ( $P - P_{кад}$ ), м <sup>2</sup>	0
6.	Предельный минимальный и максимальный размеры земельного участка (Рмин и Рмакс), м <sup>2</sup>	Рмин = Рмин = 600 Рмакс = Рмакс = 4 500
7.	Кадастровый или иной государственный учетный номер (инвентарный) здания, сооружения, объекта незавершенного строительства, расположенного на земельном участке	—
8.	Вид (виды) разрешенного использования	Для ведения личного подсобного хозяйства
8.1.	Дополнительные сведения об использовании земельного участка	—
9.	Сведения о земельных участках (землях общего пользования, территории общего пользования), посредством которых обеспечивается доступ	Земли общего пользования
10.	Иные сведения	—
<b>4. Пояснения к сведениям об уточняемом земельном участке с кадастровым номером</b>		<b>60:18:0142601:865</b> :
1.	—	—

**1. Сведения о характерных точках границ уточняемого земельного участка с кадастровым номером** 60:18:0142601:866 :  
 Система координат МСК-60, зона 1 Зона № 1

Обозначение характерных точек границ	Координаты, м				Метод определения координат	Формулы, примененные для расчета средней квадратической погрешности определения координат характерных точек границ (Mt), с подставленными в такие формулы значениями и итоговые (вычисленные) значения Mt, м	Описание закрепления точки
	содержатся в Едином государственном реестре недвижимости		определены в результате выполнения комплексных кадастровых работ				
	X	Y	X	Y			
1	2	3	4	5	6	7	8
н439406	—	—	504 034,76	1 279 721,98	Геодезический метод	0,10	—
н439407	—	—	504 011,55	1 279 749,84			
н439408	—	—	503 989,38	1 279 731,82			
н439409	—	—	504 012,55	1 279 703,88			
н439406	—	—	504 034,76	1 279 721,98			

**2. Сведения о частях границ уточняемого земельного участка с кадастровым номером** 60:18:0142601:866 :

Обозначение части границ		Горизонтальное проложение (S), м	Описание прохождения части границ	Сведения о согласовании местоположения границ (согласовано/спорное)
от т.	до т.			
1	2	3	4	5
н439406	н439407	36,26	—	согласовано
н439407	н439408	28,57		
н439408	н439409	36,30		
н439409	н439406	28,65		

**3. Сведения о характеристиках уточняемого земельного участка с кадастровым номером** 60:18:0142601:866 :

№ п/п	Наименование характеристики	Значение характеристики
1	2	3

1	2	3
1.	Адрес земельного участка	Российская Федерация, Псковская область, м.р-н Псковский, с.п. Писковичская волость, д Паклино, ул Миллионная, з/у 22
1.1.	Сведения о местоположении земельного участка (при отсутствии адреса) в структурированном в соответствии с федеральной информационной адресной системой виде	—
1.2.	Дополнительные сведения о местоположении земельного участка	—
2.	Площадь земельного участка $\pm$ величина погрешности определения (вычисления) площади ( $P \pm \Delta P$ ), м <sup>2</sup>	1 038 $\pm$ 11,00
3.	Формула, примененная для вычисления предельной погрешности определения площади земельного участка, с подставленными значениями и итоговые (вычисленные) значения	$3,5 * 0,10 * \sqrt{(1\ 038,00)} = 11$
4.	Площадь земельного участка согласно сведениям Единого государственного реестра недвижимости (Ркад), м <sup>2</sup>	1 038,00
5.	Оценка расхождения P и Ркад ( $P - P_{кад}$ ), м <sup>2</sup>	0
6.	Предельный минимальный и максимальный размеры земельного участка (Рмин и Рмакс), м <sup>2</sup>	Рмин = Рмин = 600 Рмакс = Рмакс = 4 500
7.	Кадастровый или иной государственный учетный номер (инвентарный) здания, сооружения, объекта незавершенного строительства, расположенного на земельном участке	—
8.	Вид (виды) разрешенного использования	Для ведения личного подсобного хозяйства
8.1.	Дополнительные сведения об использовании земельного участка	—
9.	Сведения о земельных участках (землях общего пользования, территории общего пользования), посредством которых обеспечивается доступ	Земли общего пользования
10.	Иные сведения	—
<b>4. Пояснения к сведениям об уточняемом земельном участке с кадастровым номером</b>		<b>60:18:0142601:866</b> :
1.	—	—

**1. Сведения о характерных точках границ уточняемого земельного участка с кадастровым номером** 60:18:0142601:867 :  
 Система координат МСК-60, зона 1 Зона № 1

Обозначение характерных точек границ	Координаты, м				Метод определения координат	Формулы, примененные для расчета средней квадратической погрешности определения координат характерных точек границ (Mt), с подставленными в такие формулы значениями и итоговые (вычисленные) значения Mt, м	Описание закрепления точки
	содержатся в Едином государственном реестре недвижимости		определены в результате выполнения комплексных кадастровых работ				
	X	Y	X	Y			
1	2	3	4	5	6	7	8
н439410	—	—	504 012,55	1 279 703,88	Геодезический метод	0,10	—
н439411	—	—	503 989,38	1 279 731,82			
н439412	—	—	503 967,18	1 279 713,68			
н439413	—	—	503 990,31	1 279 685,84			
н439410	—	—	504 012,55	1 279 703,88			

**2. Сведения о частях границ уточняемого земельного участка с кадастровым номером** 60:18:0142601:867 :

Обозначение части границ		Горизонтальное проложение (S), м	Описание прохождения части границ	Сведения о согласовании местоположения границ (согласовано/спорное)
от т.	до т.			
1	2	3	4	5
н439410	н439411	36,30	—	согласовано
н439411	н439412	28,67		
н439412	н439413	36,19		
н439413	н439410	28,64		

**3. Сведения о характеристиках уточняемого земельного участка с кадастровым номером** 60:18:0142601:867 :

№ п/п	Наименование характеристики	Значение характеристики
1	2	3

1	2	3
1.	Адрес земельного участка	Российская Федерация, Псковская область, м.р-н Псковский, с.п. Писковичская волость, д Паклино, ул Миллионная, з/у 24
1.1.	Сведения о местоположении земельного участка (при отсутствии адреса) в структурированном в соответствии с федеральной информационной адресной системой виде	—
1.2.	Дополнительные сведения о местоположении земельного участка	—
2.	Площадь земельного участка $\pm$ величина погрешности определения (вычисления) площади ( $P \pm \Delta P$ ), м <sup>2</sup>	1 038 $\pm$ 11,00
3.	Формула, примененная для вычисления предельной погрешности определения площади земельного участка, с подставленными значениями и итоговые (вычисленные) значения	$3,5*0,10*\sqrt{(1\ 038,00)} = 11$
4.	Площадь земельного участка согласно сведениям Единого государственного реестра недвижимости (Ркад), м <sup>2</sup>	1 039,00
5.	Оценка расхождения P и Ркад ( $P - P_{кад}$ ), м <sup>2</sup>	1
6.	Предельный минимальный и максимальный размеры земельного участка (Рмин и Рмакс), м <sup>2</sup>	Рмин = Рмин = 600 Рмакс = Рмакс = 4 500
7.	Кадастровый или иной государственный учетный номер (инвентарный) здания, сооружения, объекта незавершенного строительства, расположенного на земельном участке	—
8.	Вид (виды) разрешенного использования	Для ведения личного подсобного хозяйства
8.1.	Дополнительные сведения об использовании земельного участка	—
9.	Сведения о земельных участках (землях общего пользования, территории общего пользования), посредством которых обеспечивается доступ	Земли общего пользования
10.	Иные сведения	—
<b>4. Пояснения к сведениям об уточняемом земельном участке с кадастровым номером</b>		<b>60:18:0142601:867</b> :
1.	—	—



**1. Сведения о характерных точках границ уточняемого земельного участка с кадастровым номером** 60:18:0142601:868 :  
 Система координат МСК-60, зона 1 Зона № 1

Обозначение характерных точек границ	Координаты, м				Метод определения координат	Формулы, примененные для расчета средней квадратической погрешности определения координат характерных точек границ (Mt), с подставленными в такие формулы значениями и итоговые (вычисленные) значения Mt, м	Описание закрепления точки
	содержатся в Едином государственном реестре недвижимости		определены в результате выполнения комплексных кадастровых работ				
	X	Y	X	Y			
1	2	3	4	5	6	7	8
н43941 4	—	—	503 990,31	1 279 685,84	Геодезический метод	0,10	—
н43941 5	—	—	503 967,18	1 279 713,68			
н43941 6	—	—	503 944,97	1 279 695,48			
н43941 7	—	—	503 968,08	1 279 667,75			
н43941 4	—	—	503 990,31	1 279 685,84			

**2. Сведения о частях границ уточняемого земельного участка с кадастровым номером** 60:18:0142601:868 :

Обозначение части границ		Горизонтальное проложение (S), м	Описание прохождения части границ	Сведения о согласовании местоположения границ (согласовано/спорное)
от т.	до т.			
1	2	3	4	5
н439414	н439415	36,19	—	согласовано
н439415	н439416	28,71		
н439416	н439417	36,10		
н439417	н439414	28,66		

**3. Сведения о характеристиках уточняемого земельного участка с кадастровым номером** 60:18:0142601:868 :

№ п/п	Наименование характеристики	Значение характеристики
1	2	3

1	2	3
1.	Адрес земельного участка	Российская Федерация, Псковская область, м.р-н Псковский, с.п. Писковичская волость, д Паклино, ул Миллионная, з/у 26
1.1.	Сведения о местоположении земельного участка (при отсутствии адреса) в структурированном в соответствии с федеральной информационной адресной системой виде	—
1.2.	Дополнительные сведения о местоположении земельного участка	—
2.	Площадь земельного участка $\pm$ величина погрешности определения (вычисления) площади ( $P \pm \Delta P$ ), м <sup>2</sup>	1 037 $\pm$ 11,00
3.	Формула, примененная для вычисления предельной погрешности определения площади земельного участка, с подставленными значениями и итоговые (вычисленные) значения	$3,5*0,10*\sqrt{(1\ 037,00)} = 11$
4.	Площадь земельного участка согласно сведениям Единого государственного реестра недвижимости (Ркад), м <sup>2</sup>	1 037,00
5.	Оценка расхождения P и Ркад ( $P - P_{кад}$ ), м <sup>2</sup>	0
6.	Предельный минимальный и максимальный размеры земельного участка (Рмин и Рмакс), м <sup>2</sup>	Рмин = Рмин = 600 Рмакс = Рмакс = 4 500
7.	Кадастровый или иной государственный учетный номер (инвентарный) здания, сооружения, объекта незавершенного строительства, расположенного на земельном участке	—
8.	Вид (виды) разрешенного использования	Для ведения личного подсобного хозяйства
8.1.	Дополнительные сведения об использовании земельного участка	—
9.	Сведения о земельных участках (землях общего пользования, территории общего пользования), посредством которых обеспечивается доступ	Земли общего пользования
10.	Иные сведения	—
<b>4. Пояснения к сведениям об уточняемом земельном участке с кадастровым номером</b>		<b>60:18:0142601:868</b> :
1.	—	—

**1. Сведения о характерных точках границ уточняемого земельного участка с кадастровым номером** 60:18:0142601:869 :  
 Система координат МСК-60, зона 1 Зона № 1

Обозначение характерных точек границ	Координаты, м				Метод определения координат	Формулы, примененные для расчета средней квадратической погрешности определения координат характерных точек границ (Mt), с подставленными в такие формулы значениями и итоговые (вычисленные) значения Mt, м	Описание закрепления точки
	содержатся в Едином государственном реестре недвижимости		определены в результате выполнения комплексных кадастровых работ				
	X	Y	X	Y			
1	2	3	4	5	6	7	8
н439418	—	—	503 968,08	1 279 667,75	Геодезический метод	0,10	—
н439419	—	—	503 944,97	1 279 695,48			
н439420	—	—	503 922,79	1 279 677,42			
н439421	—	—	503 945,88	1 279 649,70			
н439418	—	—	503 968,08	1 279 667,75			

**2. Сведения о частях границ уточняемого земельного участка с кадастровым номером** 60:18:0142601:869 :

Обозначение части границ		Горизонтальное проложение (S), м	Описание прохождения части границ	Сведения о согласовании местоположения границ (согласовано/спорное)
от т.	до т.			
1	2	3	4	5
н439418	н439419	36,10	—	согласовано
н439419	н439420	28,60		
н439420	н439421	36,08		
н439421	н439418	28,61		

**3. Сведения о характеристиках уточняемого земельного участка с кадастровым номером** 60:18:0142601:869 :

№ п/п	Наименование характеристики	Значение характеристики
1	2	3
1	2	3

1	2	3
1.	Адрес земельного участка	—
1.1.	Сведения о местоположении земельного участка (при отсутствии адреса) в структурированном в соответствии с федеральной информационной адресной системой виде	180021, Российская Федерация, Псковская область, Псковский р-н, "Писковичская волость" с/с, Паклино д
1.2.	Дополнительные сведения о местоположении земельного участка	—
2.	Площадь земельного участка ± величина погрешности определения (вычисления) площади ( $P \pm \Delta P$ ), м <sup>2</sup>	1 032 ± 11,00
3.	Формула, примененная для вычисления предельной погрешности определения площади земельного участка, с подставленными значениями и итоговые (вычисленные) значения	$3,5*0,10*\sqrt{(1\ 032,00)} = 11$
4.	Площадь земельного участка согласно сведениям Единого государственного реестра недвижимости (Ркад), м <sup>2</sup>	1 032,00
5.	Оценка расхождения Р и Ркад ( $P - P_{кад}$ ), м <sup>2</sup>	0
6.	Предельный минимальный и максимальный размеры земельного участка (Рмин и Рмакс), м <sup>2</sup>	Рмин = Рмин = 600 Рмакс = Рмакс = 4 500
7.	Кадастровый или иной государственный учетный номер (инвентарный) здания, сооружения, объекта незавершенного строительства, расположенного на земельном участке	—
8.	Вид (виды) разрешенного использования	Для ведения личного подсобного хозяйства
8.1.	Дополнительные сведения об использовании земельного участка	—
9.	Сведения о земельных участках (землях общего пользования, территории общего пользования), посредством которых обеспечивается доступ	Земли общего пользования
10.	Иные сведения	—
<b>4. Пояснения к сведениям об уточняемом земельном участке с кадастровым номером</b>		<b>60:18:0142601:869</b> :
1.	—	—

**1. Сведения о характерных точках границ уточняемого земельного участка с кадастровым номером** 60:18:0142601:870 :  
 Система координат МСК-60, зона 1 Зона № 1

Обозначение характерных точек границ	Координаты, м				Метод определения координат	Формулы, примененные для расчета средней квадратической погрешности определения координат характерных точек границ (Mt), с подставленными в такие формулы значениями и итоговые (вычисленные) значения Mt, м	Описание закрепления точки
	содержатся в Едином государственном реестре недвижимости		определены в результате выполнения комплексных кадастровых работ				
	X	Y	X	Y			
1	2	3	4	5	6	7	8
н439260	—	—	504 042,05	1 279 671,00	Геодезический метод	0,10	—
н439261	—	—	504 019,12	1 279 698,28			
н439262	—	—	503 996,92	1 279 680,17			
н439263	—	—	504 019,04	1 279 652,99			
н439260	—	—	504 042,05	1 279 671,00			

**2. Сведения о частях границ уточняемого земельного участка с кадастровым номером** 60:18:0142601:870 :

Обозначение части границ		Горизонтальное проложение (S), м	Описание прохождения части границ	Сведения о согласовании местоположения границ (согласовано/спорное)
от т.	до т.			
1	2	3	4	5
н439260	н439261	35,64	—	согласовано
н439261	н439262	28,65		
н439262	н439263	35,04		
н439263	н439260	29,22		

**3. Сведения о характеристиках уточняемого земельного участка с кадастровым номером** 60:18:0142601:870 :

№ п/п	Наименование характеристики	Значение характеристики
1	2	3
1	2	3

1	2	3
1.	Адрес земельного участка	Российская Федерация, Псковская область, м.р-н Псковский, с.п. Писковичская волость, д Паклино, ул Миллионная, з/у 23
1.1.	Сведения о местоположении земельного участка (при отсутствии адреса) в структурированном в соответствии с федеральной информационной адресной системой виде	—
1.2.	Дополнительные сведения о местоположении земельного участка	—
2.	Площадь земельного участка $\pm$ величина погрешности определения (вычисления) площади ( $P \pm \Delta P$ ), м <sup>2</sup>	1 022 $\pm$ 11,00
3.	Формула, примененная для вычисления предельной погрешности определения площади земельного участка, с подставленными значениями и итоговые (вычисленные) значения	$3,5*0,10*\sqrt{(1\ 022,00)} = 11$
4.	Площадь земельного участка согласно сведениям Единого государственного реестра недвижимости (Ркад), м <sup>2</sup>	1 052,00
5.	Оценка расхождения Р и Ркад ( $P - P_{кад}$ ), м <sup>2</sup>	30
6.	Предельный минимальный и максимальный размеры земельного участка (Рмин и Рмакс), м <sup>2</sup>	Рмин = Рмин = 600 Рмакс = Рмакс = 4 500
7.	Кадастровый или иной государственный учетный номер (инвентарный) здания, сооружения, объекта незавершенного строительства, расположенного на земельном участке	—
8.	Вид (виды) разрешенного использования	Для ведения личного подсобного хозяйства
8.1.	Дополнительные сведения об использовании земельного участка	—
9.	Сведения о земельных участках (землях общего пользования, территории общего пользования), посредством которых обеспечивается доступ	Земли общего пользования
10.	Иные сведения	—
<b>4. Пояснения к сведениям об уточняемом земельном участке с кадастровым номером</b>		<b>60:18:0142601:870</b> :
1.	—	—

**1. Сведения о характерных точках границ уточняемого земельного участка с кадастровым номером** 60:18:0142601:871 :  
 Система координат МСК-60, зона 1 Зона № 1

Обозначение характерных точек границ	Координаты, м				Метод определения координат	Формулы, примененные для расчета средней квадратической погрешности определения координат характерных точек границ (Mt), с подставленными в такие формулы значениями и итоговые (вычисленные) значения Mt, м	Описание закрепления точки
	содержатся в Едином государственном реестре недвижимости		определены в результате выполнения комплексных кадастровых работ				
	X	Y	X	Y			
1	2	3	4	5	6	7	8
н43942 2	—	—	504 033,78	1 279 767,98	Геодезический метод	0,10	—
н43942 3	—	—	504 055,95	1 279 786,06			
н43942 4	—	—	504 078,80	1 279 804,06			
н43942 5	—	—	504 101,00	1 279 822,16			
н43942 6	—	—	504 096,17	1 279 828,00			
н43942 7	—	—	504 073,26	1 279 810,08			
н43942 8	—	—	504 051,01	1 279 792,02			
н43942 9	—	—	504 028,78	1 279 773,99			
н43943 0	—	—	504 006,69	1 279 755,75			
н43943 1	—	—	503 984,40	1 279 737,75			
н43943 2	—	—	503 962,11	1 279 719,75			
н43943 3	—	—	503 939,82	1 279 701,75			

1	2	3	4	5	6	7	8
н43943 4	—	—	503 917,54	1 279 683,75	Геодезический метод	0,10	—
н43943 5	—	—	503 922,79	1 279 677,42			
н43943 6	—	—	503 944,97	1 279 695,48			
н43943 7	—	—	503 967,18	1 279 713,68			
н43943 8	—	—	503 989,38	1 279 731,82			
н43943 9	—	—	504 011,55	1 279 749,84			
н43942 2	—	—	504 033,78	1 279 767,98			

**2. Сведения о частях границ уточняемого земельного участка с кадастровым номером** 60:18:0142601:871 :

Обозначение части границ		Горизонтальное проложение (S), м	Описание прохождения части границ	Сведения о согласовании местоположения границ (согласовано/спорное)
от т.	до т.			
1	2	3	4	5
н439422	н439423	28,61	—	согласовано
н439423	н439424	29,09		
н439424	н439425	28,64		
н439425	н439426	7,58		
н439426	н439427	29,09		
н439427	н439428	28,66		
н439428	н439429	28,62		
н439429	н439430	28,65		
н439430	н439431	28,65		
н439431	н439432	28,65		
н439432	н439433	28,65		
н439433	н439434	28,64		
н439434	н439435	8,22		
н439435	н439436	28,60		
н439436	н439437	28,71		
н439437	н439438	28,67		



1	2	3	4	5
н439438	н439439	28,57	—	согласовано
н439439	н439422	28,69		

**3. Сведения о характеристиках уточняемого земельного участка с кадастровым номером** 60:18:0142601:871 :

№ п/п	Наименование характеристики	Значение характеристики
1	2	3
1.	Адрес земельного участка	—
1.1.	Сведения о местоположении земельного участка (при отсутствии адреса) в структурированном в соответствии с федеральной информационной адресной системой виде	180021, Российская Федерация, Псковская область, Псковский р-н, "Писковичская волость" с/с, Паклино д
1.2.	Дополнительные сведения о местоположении земельного участка	—
2.	Площадь земельного участка ± величина погрешности определения (вычисления) площади ( $P \pm \Delta P$ ), м <sup>2</sup>	1 809 ± 15,00
3.	Формула, примененная для вычисления предельной погрешности определения площади земельного участка, с подставленными значениями и итоговые (вычисленные) значения	$3,5*0,10*\sqrt{(1\ 809,00)} = 15$
4.	Площадь земельного участка согласно сведениям Единого государственного реестра недвижимости (Ркад), м <sup>2</sup>	1 792,00
5.	Оценка расхождения Р и Ркад ( $P - P_{кад}$ ), м <sup>2</sup>	17
6.	Предельный минимальный и максимальный размеры земельного участка (Рмин и Рмакс), м <sup>2</sup>	Рмин = Рмин = 600 Рмакс = Рмакс = 4 500
7.	Кадастровый или иной государственный учетный номер (инвентарный) здания, сооружения, объекта незавершенного строительства, расположенного на земельном участке	—
8.	Вид (виды) разрешенного использования	Для ведения личного подсобного хозяйства
8.1.	Дополнительные сведения об использовании земельного участка	—
9.	Сведения о земельных участках (землях общего пользования, территории общего пользования), посредством которых обеспечивается доступ	Земли общего пользования
10.	Иные сведения	—

**4. Пояснения к сведениям об уточняемом земельном участке с кадастровым номером** 60:18:0142601:871 :

1.	—
----	---

**1. Сведения о характерных точках границ уточняемого земельного участка с кадастровым номером** 60:18:0142601:872 :  
 Система координат МСК-60, зона 1 Зона № 1

Обозначение характерных точек границ	Координаты, м				Метод определения координат	Формулы, примененные для расчета средней квадратической погрешности определения координат характерных точек границ (Mt), с подставленными в такие формулы значениями и итоговые (вычисленные) значения Mt, м	Описание закрепления точки
	содержатся в Едином государственном реестре недвижимости		определены в результате выполнения комплексных кадастровых работ				
	X	Y	X	Y			
1	2	3	4	5	6	7	8
н439440	—	—	503 939,82	1 279 701,75	Геодезический метод	0,10	—
н439441	—	—	503 916,44	1 279 729,90			
н439442	—	—	503 905,14	1 279 720,59			
н439443	—	—	503 901,89	1 279 718,04			
н439444	—	—	503 894,17	1 279 711,75			
н439445	—	—	503 917,54	1 279 683,75			
н439440	—	—	503 939,82	1 279 701,75			

**2. Сведения о частях границ уточняемого земельного участка с кадастровым номером** 60:18:0142601:872 :

Обозначение части границ		Горизонтальное проложение (S), м	Описание прохождения части границ	Сведения о согласовании местоположения границ (согласовано/спорное)
от т.	до т.			
1	2	3	4	5
н439440	н439441	36,59	—	согласовано
н439441	н439442	14,64		
н439442	н439443	4,13		
н439443	н439444	9,96		
н439444	н439445	36,47		
н439445	н439440	28,64		

3. Сведения о характеристиках уточняемого земельного участка с кадастровым номером		60:18:0142601:872
№ п/п	Наименование характеристики	Значение характеристики
1	2	3
1.	Адрес земельного участка	—
1.1.	Сведения о местоположении земельного участка (при отсутствии адреса) в структурированном в соответствии с федеральной информационной адресной системой виде	180021, Российская Федерация, Псковская область, Псковский р-н, "Писковичская волость" с/с, Паклино д
1.2.	Дополнительные сведения о местоположении земельного участка	—
2.	Площадь земельного участка ± величина погрешности определения (вычисления) площади ( $P \pm \Delta P$ ), м <sup>2</sup>	1 047 ± 11,00
3.	Формула, примененная для вычисления предельной погрешности определения площади земельного участка, с подставленными значениями и итоговые (вычисленные) значения	$3,5 * 0,10 * \sqrt{(1\ 047,00)} = 11$
4.	Площадь земельного участка согласно сведениям Единого государственного реестра недвижимости ( $R_{\text{кад}}$ ), м <sup>2</sup>	1 048,00
5.	Оценка расхождения $P$ и $R_{\text{кад}}$ ( $P - R_{\text{кад}}$ ), м <sup>2</sup>	1
6.	Предельный минимальный и максимальный размеры земельного участка ( $R_{\text{мин}}$ и $R_{\text{макс}}$ ), м <sup>2</sup>	$R_{\text{мин}} = R_{\text{мин}} = 600$ $R_{\text{макс}} = R_{\text{макс}} = 4\ 500$
7.	Кадастровый или иной государственный учетный номер (инвентарный) здания, сооружения, объекта незавершенного строительства, расположенного на земельном участке	—
8.	Вид (виды) разрешенного использования	Для ведения личного подсобного хозяйства
8.1.	Дополнительные сведения об использовании земельного участка	—
9.	Сведения о земельных участках (землях общего пользования, территории общего пользования), посредством которых обеспечивается доступ	Земли общего пользования
10.	Иные сведения	—
4. Пояснения к сведениям об уточняемом земельном участке с кадастровым номером		60:18:0142601:872
1.	—	—

**1. Сведения о характерных точках границ уточняемого земельного участка с кадастровым номером** 60:18:0142601:873 :  
 Система координат МСК-60, зона 1 Зона № 1

Обозначение характерных точек границ	Координаты, м				Метод определения координат	Формулы, примененные для расчета средней квадратической погрешности определения координат характерных точек границ (Mt), с подставленными в такие формулы значениями и итоговые (вычисленные) значения Mt, м	Описание закрепления точки
	содержатся в Едином государственном реестре недвижимости		определены в результате выполнения комплексных кадастровых работ				
	X	Y	X	Y			
1	2	3	4	5	6	7	8
н43944 6	—	—	503 962,11	1 279 719,75	Геодезический метод	0,10	—
н43944 7	—	—	503 938,64	1 279 748,00			
н43944 8	—	—	503 926,37	1 279 738,00			
н43944 9	—	—	503 916,44	1 279 729,90			
н43945 0	—	—	503 939,82	1 279 701,75			
н43944 6	—	—	503 962,11	1 279 719,75			

**2. Сведения о частях границ уточняемого земельного участка с кадастровым номером** 60:18:0142601:873 :

Обозначение части границ		Горизонтальное проложение (S), м	Описание прохождения части границ	Сведения о согласовании местоположения границ (согласовано/спорное)
от т.	до т.			
1	2	3	4	5
н439446	н439447	36,73	—	согласовано
н439447	н439448	15,83		
н439448	н439449	12,81		
н439449	н439450	36,59		
н439450	н439446	28,65		

**3. Сведения о характеристиках уточняемого земельного участка с кадастровым номером** 60:18:0142601:873 :

№ п/п	Наименование характеристики	Значение характеристики
1	2	3
1		

1	2	3
1.	Адрес земельного участка	—
1.1.	Сведения о местоположении земельного участка (при отсутствии адреса) в структурированном в соответствии с федеральной информационной адресной системой виде	180021, Российская Федерация, Псковская область, Псковский р-н, "Писковичская волость" с/с, Паклино д
1.2.	Дополнительные сведения о местоположении земельного участка	—
2.	Площадь земельного участка ± величина погрешности определения (вычисления) площади ( $P \pm \Delta P$ ), м <sup>2</sup>	1 050 ± 11,00
3.	Формула, примененная для вычисления предельной погрешности определения площади земельного участка, с подставленными значениями и итоговые (вычисленные) значения	$3,5*0,10*\sqrt{(1\ 050,00)} = 11$
4.	Площадь земельного участка согласно сведениям Единого государственного реестра недвижимости (Ркад), м <sup>2</sup>	1 050,00
5.	Оценка расхождения Р и Ркад ( $P - P_{кад}$ ), м <sup>2</sup>	0
6.	Предельный минимальный и максимальный размеры земельного участка (Рмин и Рмакс), м <sup>2</sup>	Рмин = Рмин = 600 Рмакс = Рмакс = 4 500
7.	Кадастровый или иной государственный учетный номер (инвентарный) здания, сооружения, объекта незавершенного строительства, расположенного на земельном участке	—
8.	Вид (виды) разрешенного использования	Для ведения личного подсобного хозяйства
8.1.	Дополнительные сведения об использовании земельного участка	—
9.	Сведения о земельных участках (землях общего пользования, территории общего пользования), посредством которых обеспечивается доступ	Земли общего пользования
10.	Иные сведения	—
<b>4. Пояснения к сведениям об уточняемом земельном участке с кадастровым номером</b>		<b>60:18:0142601:873</b> :
1.	—	—

**1. Сведения о характерных точках границ уточняемого земельного участка с кадастровым номером** 60:18:0142601:874 :  
 Система координат МСК-60, зона 1 Зона № 1

Обозначение характерных точек границ	Координаты, м				Метод определения координат	Формулы, примененные для расчета средней квадратической погрешности определения координат характерных точек границ (Mt), с подставленными в такие формулы значениями и итоговые (вычисленные) значения Mt, м	Описание закрепления точки
	содержатся в Едином государственном реестре недвижимости		определены в результате выполнения комплексных кадастровых работ				
	X	Y	X	Y			
1	2	3	4	5	6	7	8
н43945 1	—	—	503 984,40	1 279 737,75	Геодезический метод	0,10	—
н43945 2	—	—	503 960,85	1 279 766,10			
н43945 3	—	—	503 959,30	1 279 764,73			
н43945 4	—	—	503 956,05	1 279 762,18			
н43945 5	—	—	503 938,64	1 279 748,00			
н43945 6	—	—	503 962,11	1 279 719,75			
н43945 1	—	—	503 984,40	1 279 737,75			

**2. Сведения о частях границ уточняемого земельного участка с кадастровым номером** 60:18:0142601:874 :

Обозначение части границ		Горизонтальное проложение (S), м	Описание прохождения части границ	Сведения о согласовании местоположения границ (согласовано/спорное)
от т.	до т.			
1	2	3	4	5
н439451	н439452	36,86	—	согласовано
н439452	н439453	2,07		
н439453	н439454	4,13		
н439454	н439455	22,45		
н439455	н439456	36,73		
н439456	н439451	28,65		

3. Сведения о характеристиках уточняемого земельного участка с кадастровым номером		60:18:0142601:874
№ п/п	Наименование характеристики	Значение характеристики
1	2	3
1.	Адрес земельного участка	—
1.1.	Сведения о местоположении земельного участка (при отсутствии адреса) в структурированном в соответствии с федеральной информационной адресной системой виде	180021, Российская Федерация, Псковская область, Псковский р-н, "Писковичская волость" с/с, Паклино д
1.2.	Дополнительные сведения о местоположении земельного участка	—
2.	Площадь земельного участка ± величина погрешности определения (вычисления) площади ( $P \pm \Delta P$ ), м <sup>2</sup>	1 054 ± 11,00
3.	Формула, примененная для вычисления предельной погрешности определения площади земельного участка, с подставленными значениями и итоговые (вычисленные) значения	$3,5 * 0,10 * \sqrt{(1\ 054,00)} = 11$
4.	Площадь земельного участка согласно сведениям Единого государственного реестра недвижимости ( $R_{\text{кад}}$ ), м <sup>2</sup>	1 054,00
5.	Оценка расхождения $P$ и $R_{\text{кад}}$ ( $P - R_{\text{кад}}$ ), м <sup>2</sup>	0
6.	Предельный минимальный и максимальный размеры земельного участка ( $R_{\text{мин}}$ и $R_{\text{макс}}$ ), м <sup>2</sup>	$R_{\text{мин}} = R_{\text{мин}} = 600$ $R_{\text{макс}} = R_{\text{макс}} = 4\ 500$
7.	Кадастровый или иной государственный учетный номер (инвентарный) здания, сооружения, объекта незавершенного строительства, расположенного на земельном участке	—
8.	Вид (виды) разрешенного использования	Для ведения личного подсобного хозяйства
8.1.	Дополнительные сведения об использовании земельного участка	—
9.	Сведения о земельных участках (землях общего пользования, территории общего пользования), посредством которых обеспечивается доступ	Земли общего пользования
10.	Иные сведения	—
4. Пояснения к сведениям об уточняемом земельном участке с кадастровым номером		60:18:0142601:874
1.	—	—

**1. Сведения о характерных точках границ уточняемого земельного участка с кадастровым номером** 60:18:0142601:875 :  
 Система координат МСК-60, зона 1 Зона № 1

Обозначение характерных точек границ	Координаты, м				Метод определения координат	Формулы, примененные для расчета средней квадратической погрешности определения координат характерных точек границ (Mt), с подставленными в такие формулы значениями и итоговые (вычисленные) значения Mt, м	Описание закрепления точки
	содержатся в Едином государственном реестре недвижимости		определены в результате выполнения комплексных кадастровых работ				
	X	Y	X	Y			
1	2	3	4	5	6	7	8
н439457	—	—	504 006,69	1 279 755,75	Геодезический метод	0,10	—
н439458	—	—	503 983,02	1 279 784,16			
н439459	—	—	503 965,69	1 279 770,33			
н439833	—	—	503 965,37	1 279 770,08			
н439460	—	—	503 962,17	1 279 767,16			
н439461	—	—	503 960,85	1 279 766,10			
н439462	—	—	503 984,40	1 279 737,75			
н439457	—	—	504 006,69	1 279 755,75			

**2. Сведения о частях границ уточняемого земельного участка с кадастровым номером** 60:18:0142601:875 :

Обозначение части границ		Горизонтальное проложение (S), м	Описание прохождения части границ	Сведения о согласовании местоположения границ (согласовано/спорное)
от т.	до т.			
1	2	3	4	5
н439457	н439458	36,98	—	согласовано
н439458	н439459	22,17		
н439459	н439833	0,41		
н439833	н439460	4,33		



1	2	3	4	5
н439460	н439461	1,69	—	согласовано
н439461	н439462	36,86		
н439462	н439457	28,65		

**3. Сведения о характеристиках уточняемого земельного участка с кадастровым номером** 60:18:0142601:875 :

№ п/п	Наименование характеристики	Значение характеристики
1	2	3
1.	Адрес земельного участка	—
1.1.	Сведения о местоположении земельного участка (при отсутствии адреса) в структурированном в соответствии с федеральной информационной адресной системой виде	180021, Российская Федерация, Псковская область, Псковский р-н, "Писковичская волость" с/с, Паклино д
1.2.	Дополнительные сведения о местоположении земельного участка	—
2.	Площадь земельного участка ± величина погрешности определения (вычисления) площади ( $P \pm \Delta P$ ), м <sup>2</sup>	1 060 ± 11,00
3.	Формула, примененная для вычисления предельной погрешности определения площади земельного участка, с подставленными значениями и итоговые (вычисленные) значения	$3,5 * 0,10 * \sqrt{(1\ 060,00)} = 11$
4.	Площадь земельного участка согласно сведениям Единого государственного реестра недвижимости (Ркад), м <sup>2</sup>	1 056,00
5.	Оценка расхождения Р и Ркад ( $P - P_{кад}$ ), м <sup>2</sup>	4
6.	Предельный минимальный и максимальный размеры земельного участка (Рмин и Рмакс), м <sup>2</sup>	Рмин = Рмин = 600 Рмакс = Рмакс = 4 500
7.	Кадастровый или иной государственный учетный номер (инвентарный) здания, сооружения, объекта незавершенного строительства, расположенного на земельном участке	—
8.	Вид (виды) разрешенного использования	Для ведения личного подсобного хозяйства
8.1.	Дополнительные сведения об использовании земельного участка	—
9.	Сведения о земельных участках (землях общего пользования, территории общего пользования), посредством которых обеспечивается доступ	Земли общего пользования
10.	Иные сведения	—

**4. Пояснения к сведениям об уточняемом земельном участке с кадастровым номером** 60:18:0142601:875 :

1.	—
----	---

**1. Сведения о характерных точках границ уточняемого земельного участка с кадастровым номером** 60:18:0142601:876 :  
 Система координат МСК-60, зона 1 Зона № 1

Обозначение характерных точек границ	Координаты, м				Метод определения координат	Формулы, примененные для расчета средней квадратической погрешности определения координат характерных точек границ (Mt), с подставленными в такие формулы значениями и итоговые (вычисленные) значения Mt, м	Описание закрепления точки
	содержатся в Едином государственном реестре недвижимости		определены в результате выполнения комплексных кадастровых работ				
	X	Y	X	Y			
1	2	3	4	5	6	7	8
н43946 3	—	—	504 028,78	1 279 773,99	Геодезический метод	0,10	—
н43946 4	—	—	504 005,26	1 279 802,27			
н43946 5	—	—	503 984,76	1 279 785,71			
н43946 6	—	—	503 983,02	1 279 784,16			
н43946 7	—	—	504 006,69	1 279 755,75			
н43946 3	—	—	504 028,78	1 279 773,99			

**2. Сведения о частях границ уточняемого земельного участка с кадастровым номером** 60:18:0142601:876 :

Обозначение части границ		Горизонтальное проложение (S), м	Описание прохождения части границ	Сведения о согласовании местоположения границ (согласовано/спорное)
от т.	до т.			
1	2	3	4	5
н439463	н439464	36,78	—	согласовано
н439464	н439465	26,35		
н439465	н439466	2,33		
н439466	н439467	36,98		
н439467	н439463	28,65		

**3. Сведения о характеристиках уточняемого земельного участка с кадастровым номером** 60:18:0142601:876 :

№ п/п	Наименование характеристики	Значение характеристики
1	2	3
1		

1	2	3
1.	Адрес земельного участка	—
1.1.	Сведения о местоположении земельного участка (при отсутствии адреса) в структурированном в соответствии с федеральной информационной адресной системой виде	180021, Российская Федерация, Псковская область, Псковский р-н, "Писковичская волость" с/с, Паклино д
1.2.	Дополнительные сведения о местоположении земельного участка	—
2.	Площадь земельного участка ± величина погрешности определения (вычисления) площади ( $P \pm \Delta P$ ), м <sup>2</sup>	1 059 ± 11,00
3.	Формула, примененная для вычисления предельной погрешности определения площади земельного участка, с подставленными значениями и итоговые (вычисленные) значения	$3,5*0,10*\sqrt{(1\ 059,00)} = 11$
4.	Площадь земельного участка согласно сведениям Единого государственного реестра недвижимости (Ркад), м <sup>2</sup>	1 057,00
5.	Оценка расхождения Р и Ркад ( $P - P_{кад}$ ), м <sup>2</sup>	2
6.	Предельный минимальный и максимальный размеры земельного участка (Рмин и Рмакс), м <sup>2</sup>	Рмин = Рмин = 600 Рмакс = Рмакс = 4 500
7.	Кадастровый или иной государственный учетный номер (инвентарный) здания, сооружения, объекта незавершенного строительства, расположенного на земельном участке	—
8.	Вид (виды) разрешенного использования	Для ведения личного подсобного хозяйства
8.1.	Дополнительные сведения об использовании земельного участка	—
9.	Сведения о земельных участках (землях общего пользования, территории общего пользования), посредством которых обеспечивается доступ	Земли общего пользования
10.	Иные сведения	—
<b>4. Пояснения к сведениям об уточняемом земельном участке с кадастровым номером</b>		<b>60:18:0142601:876</b> :
1.	—	—

**1. Сведения о характерных точках границ уточняемого земельного участка с кадастровым номером** 60:18:0142601:877 :  
 Система координат МСК-60, зона 1 Зона № 1

Обозначение характерных точек границ	Координаты, м				Метод определения координат	Формулы, примененные для расчета средней квадратической погрешности определения координат характерных точек границ (Mt), с подставленными в такие формулы значениями и итоговые (вычисленные) значения Mt, м	Описание закрепления точки
	содержатся в Едином государственном реестре недвижимости		определены в результате выполнения комплексных кадастровых работ				
	X	Y	X	Y			
1	2	3	4	5	6	7	8
н439468	—	—	504 051,01	1 279 792,02	Геодезический метод	0,10	—
н439469	—	—	504 027,47	1 279 820,38			
н439470	—	—	504 007,93	1 279 804,50			
н439471	—	—	504 006,98	1 279 803,68			
н439472	—	—	504 005,26	1 279 802,27			
н439473	—	—	504 028,78	1 279 773,99			
н439468	—	—	504 051,01	1 279 792,02			

**2. Сведения о частях границ уточняемого земельного участка с кадастровым номером** 60:18:0142601:877 :

Обозначение части границ		Горизонтальное проложение (S), м	Описание прохождения части границ	Сведения о согласовании местоположения границ (согласовано/спорное)
от т.	до т.			
1	2	3	4	5
н439468	н439469	36,86	—	согласовано
н439469	н439470	25,18		
н439470	н439471	1,25		
н439471	н439472	2,22		
н439472	н439473	36,78		
н439473	н439468	28,62		

3. Сведения о характеристиках уточняемого земельного участка с кадастровым номером		60:18:0142601:877
№ п/п	Наименование характеристики	Значение характеристики
1	2	3
1.	Адрес земельного участка	—
1.1.	Сведения о местоположении земельного участка (при отсутствии адреса) в структурированном в соответствии с федеральной информационной адресной системой виде	180021, Российская Федерация, Псковская область, Псковский р-н, "Писковичская волость" с/с, Паклино д
1.2.	Дополнительные сведения о местоположении земельного участка	—
2.	Площадь земельного участка ± величина погрешности определения (вычисления) площади ( $P \pm \Delta P$ ), м <sup>2</sup>	1 055 ± 11,00
3.	Формула, примененная для вычисления предельной погрешности определения площади земельного участка, с подставленными значениями и итоговые (вычисленные) значения	$3,5 * 0,10 * \sqrt{(1\ 055,00)} = 11$
4.	Площадь земельного участка согласно сведениям Единого государственного реестра недвижимости ( $P_{\text{кад}}$ ), м <sup>2</sup>	1 055,00
5.	Оценка расхождения $P$ и $P_{\text{кад}}$ ( $P - P_{\text{кад}}$ ), м <sup>2</sup>	0
6.	Предельный минимальный и максимальный размеры земельного участка ( $P_{\text{мин}}$ и $P_{\text{макс}}$ ), м <sup>2</sup>	$P_{\text{мин}} = P_{\text{мин}} = 600$ $P_{\text{макс}} = P_{\text{макс}} = 4\ 500$
7.	Кадастровый или иной государственный учетный номер (инвентарный) здания, сооружения, объекта незавершенного строительства, расположенного на земельном участке	—
8.	Вид (виды) разрешенного использования	Для ведения личного подсобного хозяйства
8.1.	Дополнительные сведения об использовании земельного участка	—
9.	Сведения о земельных участках (землях общего пользования, территории общего пользования), посредством которых обеспечивается доступ	Земли общего пользования
10.	Иные сведения	—
4. Пояснения к сведениям об уточняемом земельном участке с кадастровым номером		60:18:0142601:877
1.	—	—

**1. Сведения о характерных точках границ уточняемого земельного участка с кадастровым номером** 60:18:0142601:878 :  
 Система координат МСК-60, зона 1 Зона № 1

Обозначение характерных точек границ	Координаты, м				Метод определения координат	Формулы, примененные для расчета средней квадратической погрешности определения координат характерных точек границ (Mt), с подставленными в такие формулы значениями и итоговые (вычисленные) значения Mt, м	Описание закрепления точки
	содержатся в Едином государственном реестре недвижимости		определены в результате выполнения комплексных кадастровых работ				
	X	Y	X	Y			
1	2	3	4	5	6	7	8
н43947 4	—	—	504 073,26	1 279 810,08	Геодезический метод	0,10	—
н43947 5	—	—	504 049,69	1 279 838,49			
н43947 6	—	—	504 030,63	1 279 822,96			
н43947 7	—	—	504 027,47	1 279 820,38			
н43947 8	—	—	504 051,01	1 279 792,02			
н43947 4	—	—	504 073,26	1 279 810,08			

**2. Сведения о частях границ уточняемого земельного участка с кадастровым номером** 60:18:0142601:878 :

Обозначение части границ		Горизонтальное проложение (S), м	Описание прохождения части границ	Сведения о согласовании местоположения границ (согласовано/спорное)
от т.	до т.			
1	2	3	4	5
н439474	н439475	36,91	—	согласовано
н439475	н439476	24,59		
н439476	н439477	4,08		
н439477	н439478	36,86		
н439478	н439474	28,66		

**3. Сведения о характеристиках уточняемого земельного участка с кадастровым номером** 60:18:0142601:878 :

№ п/п	Наименование характеристики	Значение характеристики
1	2	3
1		

1	2	3
1.	Адрес земельного участка	—
1.1.	Сведения о местоположении земельного участка (при отсутствии адреса) в структурированном в соответствии с федеральной информационной адресной системой виде	180021, Российская Федерация, Псковская область, Псковский р-н, "Писковичская волость" с/с, Паклино д
1.2.	Дополнительные сведения о местоположении земельного участка	—
2.	Площадь земельного участка ± величина погрешности определения (вычисления) площади ( $P \pm \Delta P$ ), м <sup>2</sup>	1 057 ± 11,00
3.	Формула, примененная для вычисления предельной погрешности определения площади земельного участка, с подставленными значениями и итоговые (вычисленные) значения	$3,5*0,10*\sqrt{(1\ 057,00)} = 11$
4.	Площадь земельного участка согласно сведениям Единого государственного реестра недвижимости (Ркад), м <sup>2</sup>	1 057,00
5.	Оценка расхождения Р и Ркад ( $P - P_{кад}$ ), м <sup>2</sup>	0
6.	Предельный минимальный и максимальный размеры земельного участка (Рмин и Рмакс), м <sup>2</sup>	Рмин = Рмин = 600 Рмакс = Рмакс = 4 500
7.	Кадастровый или иной государственный учетный номер (инвентарный) здания, сооружения, объекта незавершенного строительства, расположенного на земельном участке	—
8.	Вид (виды) разрешенного использования	Для ведения личного подсобного хозяйства
8.1.	Дополнительные сведения об использовании земельного участка	—
9.	Сведения о земельных участках (землях общего пользования, территории общего пользования), посредством которых обеспечивается доступ	Земли общего пользования
10.	Иные сведения	—
<b>4. Пояснения к сведениям об уточняемом земельном участке с кадастровым номером</b>		<b>60:18:0142601:878</b> :
1.	—	—

**1. Сведения о характерных точках границ уточняемого земельного участка с кадастровым номером** 60:18:0142601:879 :  
 Система координат МСК-60, зона 1 Зона № 1

Обозначение характерных точек границ	Координаты, м				Метод определения координат	Формулы, примененные для расчета средней квадратической погрешности определения координат характерных точек границ (Mt), с подставленными в такие формулы значениями и итоговые (вычисленные) значения Mt, м	Описание закрепления точки
	содержатся в Едином государственном реестре недвижимости		определены в результате выполнения комплексных кадастровых работ				
	X	Y	X	Y			
1	2	3	4	5	6	7	8
н439479	—	—	504 096,17	1 279 828,00	Геодезический метод	0,10	—
н439480	—	—	504 072,55	1 279 856,46			
н439481	—	—	504 053,68	1 279 841,80			
н439482	—	—	504 051,24	1 279 839,75			
н439483	—	—	504 049,69	1 279 838,49			
н439484	—	—	504 073,26	1 279 810,08			
н439479	—	—	504 096,17	1 279 828,00			

**2. Сведения о частях границ уточняемого земельного участка с кадастровым номером** 60:18:0142601:879 :

Обозначение части границ		Горизонтальное проложение (S), м	Описание прохождения части границ	Сведения о согласовании местоположения границ (согласовано/спорное)
от т.	до т.			
1	2	3	4	5
н439479	н439480	36,98	—	согласовано
н439480	н439481	23,90		
н439481	н439482	3,19		
н439482	н439483	2,00		
н439483	н439484	36,91		
н439484	н439479	29,09		



3. Сведения о характеристиках уточняемого земельного участка с кадастровым номером		60:18:0142601:879
№ п/п	Наименование характеристики	Значение характеристики
1	2	3
1.	Адрес земельного участка	—
1.1.	Сведения о местоположении земельного участка (при отсутствии адреса) в структурированном в соответствии с федеральной информационной адресной системой виде	180021, Российская Федерация, Псковская область, Псковский р-н, "Писковичская волость" с/с, Паклино д
1.2.	Дополнительные сведения о местоположении земельного участка	—
2.	Площадь земельного участка ± величина погрешности определения (вычисления) площади ( $P \pm \Delta P$ ), м <sup>2</sup>	1 076 ± 11,00
3.	Формула, примененная для вычисления предельной погрешности определения площади земельного участка, с подставленными значениями и итоговые (вычисленные) значения	$3,5 * 0,10 * \sqrt{(1\ 076,00)} = 11$
4.	Площадь земельного участка согласно сведениям Единого государственного реестра недвижимости ( $P_{\text{кад}}$ ), м <sup>2</sup>	1 059,00
5.	Оценка расхождения $P$ и $P_{\text{кад}}$ ( $P - P_{\text{кад}}$ ), м <sup>2</sup>	17
6.	Предельный минимальный и максимальный размеры земельного участка ( $P_{\text{мин}}$ и $P_{\text{макс}}$ ), м <sup>2</sup>	$P_{\text{мин}} = P_{\text{мин}} = 600$ $P_{\text{макс}} = P_{\text{макс}} = 4\ 500$
7.	Кадастровый или иной государственный учетный номер (инвентарный) здания, сооружения, объекта незавершенного строительства, расположенного на земельном участке	—
8.	Вид (виды) разрешенного использования	Для ведения личного подсобного хозяйства
8.1.	Дополнительные сведения об использовании земельного участка	—
9.	Сведения о земельных участках (землях общего пользования, территории общего пользования), посредством которых обеспечивается доступ	Земли общего пользования
10.	Иные сведения	—
4. Пояснения к сведениям об уточняемом земельном участке с кадастровым номером		60:18:0142601:879
1.	—	—

**1. Сведения о характерных точках границ уточняемого земельного участка с кадастровым номером** 60:18:0142601:880 :  
 Система координат МСК-60, зона 1 Зона № 1

Обозначение характерных точек границ	Координаты, м				Метод определения координат	Формулы, примененные для расчета средней квадратической погрешности определения координат характерных точек границ (Mt), с подставленными в такие формулы значениями и итоговые (вычисленные) значения Mt, м	Описание закрепления точки
	содержатся в Едином государственном реестре недвижимости		определены в результате выполнения комплексных кадастровых работ				
	X	Y	X	Y			
1	2	3	4	5	6	7	8
н439350	—	—	504 118,42	1 279 846,04	Геодезический метод	0,10	—
н439351	—	—	504 094,77	1 279 874,56			
н439352	—	—	504 075,02	1 279 858,52			
н439353	—	—	504 072,55	1 279 856,46			
н439354	—	—	504 096,17	1 279 828,00			
н439350	—	—	504 118,42	1 279 846,04			

**2. Сведения о частях границ уточняемого земельного участка с кадастровым номером** 60:18:0142601:880 :

Обозначение части границ		Горизонтальное проложение (S), м	Описание прохождения части границ	Сведения о согласовании местоположения границ (согласовано/спорное)
от т.	до т.			
1	2	3	4	5
н439350	н439351	37,05	—	согласовано
н439351	н439352	25,44		
н439352	н439353	3,22		
н439353	н439354	36,98		
н439354	н439350	28,64		

**3. Сведения о характеристиках уточняемого земельного участка с кадастровым номером** 60:18:0142601:880 :

№ п/п	Наименование характеристики	Значение характеристики
1	2	3
1		

1	2	3
1.	Адрес земельного участка	—
1.1.	Сведения о местоположении земельного участка (при отсутствии адреса) в структурированном в соответствии с федеральной информационной адресной системой виде	180021, Российская Федерация, Псковская область, Псковский р-н, СП "Писковичская волость" с/с, Паклино д
1.2.	Дополнительные сведения о местоположении земельного участка	—
2.	Площадь земельного участка ± величина погрешности определения (вычисления) площади ( $P \pm \Delta P$ ), м <sup>2</sup>	1 061 ± 11,00
3.	Формула, примененная для вычисления предельной погрешности определения площади земельного участка, с подставленными значениями и итоговые (вычисленные) значения	$3,5*0,10*\sqrt{(1\ 061,00)} = 11$
4.	Площадь земельного участка согласно сведениям Единого государственного реестра недвижимости (Ркад), м <sup>2</sup>	1 033,00
5.	Оценка расхождения Р и Ркад ( $P - P_{кад}$ ), м <sup>2</sup>	28
6.	Предельный минимальный и максимальный размеры земельного участка (Рмин и Рмакс), м <sup>2</sup>	Рмин = Рмин = 600 Рмакс = Рмакс = 4 500
7.	Кадастровый или иной государственный учетный номер (инвентарный) здания, сооружения, объекта незавершенного строительства, расположенного на земельном участке	—
8.	Вид (виды) разрешенного использования	Для ведения личного подсобного хозяйства
8.1.	Дополнительные сведения об использовании земельного участка	—
9.	Сведения о земельных участках (землях общего пользования, территории общего пользования), посредством которых обеспечивается доступ	Земли общего пользования
10.	Иные сведения	—
<b>4. Пояснения к сведениям об уточняемом земельном участке с кадастровым номером</b>		<b>60:18:0142601:880</b> :
1.	—	—

**1. Сведения о характерных точках границ уточняемого земельного участка с кадастровым номером** 60:18:0142601:881 :  
 Система координат МСК-60, зона 1 Зона № 1

Обозначение характерных точек границ	Координаты, м				Метод определения координат	Формулы, примененные для расчета средней квадратической погрешности определения координат характерных точек границ (Mt), с подставленными в такие формулы значениями и итоговые (вычисленные) значения Mt, м	Описание закрепления точки
	содержатся в Едином государственном реестре недвижимости		определены в результате выполнения комплексных кадастровых работ				
	X	Y	X	Y			
1	2	3	4	5	6	7	8
н439264	—	—	504 064,63	1 279 688,21	Геодезический метод	0,10	—
н439265	—	—	504 041,32	1 279 716,38			
н439266	—	—	504 019,12	1 279 698,28			
н439267	—	—	504 042,05	1 279 671,00			
н439264	—	—	504 064,63	1 279 688,21			

**2. Сведения о частях границ уточняемого земельного участка с кадастровым номером** 60:18:0142601:881 :

Обозначение части границ		Горизонтальное проложение (S), м	Описание прохождения части границ	Сведения о согласовании местоположения границ (согласовано/спорное)
от т.	до т.			
1	2	3	4	5
н439264	н439265	36,56	—	согласовано
н439265	н439266	28,64		
н439266	н439267	35,64		
н439267	н439264	28,39		

**3. Сведения о характеристиках уточняемого земельного участка с кадастровым номером** 60:18:0142601:881 :

№ п/п	Наименование характеристики	Значение характеристики
1	2	3

1	2	3
1.	Адрес земельного участка	Российская Федерация, Псковская область, м.р-н Псковский, с.п. Писковичская волость, д Паклино, ул Миллионная, з/у 21
1.1.	Сведения о местоположении земельного участка (при отсутствии адреса) в структурированном в соответствии с федеральной информационной адресной системой виде	—
1.2.	Дополнительные сведения о местоположении земельного участка	—
2.	Площадь земельного участка $\pm$ величина погрешности определения (вычисления) площади ( $P \pm \Delta P$ ), м <sup>2</sup>	1 029 $\pm$ 11,00
3.	Формула, примененная для вычисления предельной погрешности определения площади земельного участка, с подставленными значениями и итоговые (вычисленные) значения	$3,5*0,10*\sqrt{(1\ 029,00)} = 11$
4.	Площадь земельного участка согласно сведениям Единого государственного реестра недвижимости (Ркад), м <sup>2</sup>	1 045,00
5.	Оценка расхождения Р и Ркад ( $P - P_{кад}$ ), м <sup>2</sup>	16
6.	Предельный минимальный и максимальный размеры земельного участка (Рмин и Рмакс), м <sup>2</sup>	Рмин = Рмин = 600 Рмакс = Рмакс = 4 500
7.	Кадастровый или иной государственный учетный номер (инвентарный) здания, сооружения, объекта незавершенного строительства, расположенного на земельном участке	—
8.	Вид (виды) разрешенного использования	Для ведения личного подсобного хозяйства
8.1.	Дополнительные сведения об использовании земельного участка	—
9.	Сведения о земельных участках (землях общего пользования, территории общего пользования), посредством которых обеспечивается доступ	Земли общего пользования
10.	Иные сведения	—
<b>4. Пояснения к сведениям об уточняемом земельном участке с кадастровым номером</b>		<b>60:18:0142601:881</b> :
1.	—	—

**1. Сведения о характерных точках границ уточняемого земельного участка с кадастровым номером** 60:18:0142601:882 :  
 Система координат МСК-60, зона 1 Зона № 1

Обозначение характерных точек границ	Координаты, м				Метод определения координат	Формулы, примененные для расчета средней квадратической погрешности определения координат характерных точек границ (Mt), с подставленными в такие формулы значениями и итоговые (вычисленные) значения Mt, м	Описание закрепления точки
	содержатся в Едином государственном реестре недвижимости		определены в результате выполнения комплексных кадастровых работ				
	X	Y	X	Y			
1	2	3	4	5	6	7	8
н43935 5	—	—	504 140,65	1 279 864,16	Геодезический метод	0,10	—
н43935 6	—	—	504 116,98	1 279 892,66			
н43935 7	—	—	504 111,60	1 279 888,67			
н43935 8	—	—	504 105,71	1 279 883,70			
н43935 9	—	—	504 094,77	1 279 874,56			
н43936 0	—	—	504 118,38	1 279 846,09			
н43935 5	—	—	504 140,65	1 279 864,16			

**2. Сведения о частях границ уточняемого земельного участка с кадастровым номером** 60:18:0142601:882 :

Обозначение части границ		Горизонтальное проложение (S), м	Описание прохождения части границ	Сведения о согласовании местоположения границ (согласовано/спорное)
от т.	до т.			
1	2	3	4	5
н439355	н439356	37,05	—	согласовано
н439356	н439357	6,70		
н439357	н439358	7,71		
н439358	н439359	14,26		
н439359	н439360	36,99		
н439360	н439355	28,68		

3. Сведения о характеристиках уточняемого земельного участка с кадастровым номером		60:18:0142601:882
№ п/п	Наименование характеристики	Значение характеристики
1	2	3
1.	Адрес земельного участка	—
1.1.	Сведения о местоположении земельного участка (при отсутствии адреса) в структурированном в соответствии с федеральной информационной адресной системой виде	180021, Российская Федерация, Псковская область, Псковский р-н, "Писковичская волость" с/с, Паклино д
1.2.	Дополнительные сведения о местоположении земельного участка	—
2.	Площадь земельного участка ± величина погрешности определения (вычисления) площади ( $P \pm \Delta P$ ), м <sup>2</sup>	1 065 ± 11,00
3.	Формула, примененная для вычисления предельной погрешности определения площади земельного участка, с подставленными значениями и итоговые (вычисленные) значения	$3,5 * 0,10 * \sqrt{(1\ 065,00)} = 11$
4.	Площадь земельного участка согласно сведениям Единого государственного реестра недвижимости ( $R_{\text{кад}}$ ), м <sup>2</sup>	969,00
5.	Оценка расхождения $P$ и $R_{\text{кад}}$ ( $P - R_{\text{кад}}$ ), м <sup>2</sup>	96
6.	Предельный минимальный и максимальный размеры земельного участка ( $R_{\text{мин}}$ и $R_{\text{макс}}$ ), м <sup>2</sup>	$R_{\text{мин}} = R_{\text{мин}} = 600$ $R_{\text{макс}} = R_{\text{макс}} = 4\ 500$
7.	Кадастровый или иной государственный учетный номер (инвентарный) здания, сооружения, объекта незавершенного строительства, расположенного на земельном участке	—
8.	Вид (виды) разрешенного использования	Для ведения личного подсобного хозяйства
8.1.	Дополнительные сведения об использовании земельного участка	—
9.	Сведения о земельных участках (землях общего пользования, территории общего пользования), посредством которых обеспечивается доступ	Земли общего пользования
10.	Иные сведения	—
4. Пояснения к сведениям об уточняемом земельном участке с кадастровым номером		60:18:0142601:882
1.	—	—

**1. Сведения о характерных точках границ уточняемого земельного участка с кадастровым номером** 60:18:0142601:883 :  
 Система координат МСК-60, зона 1 Зона № 1

Обозначение характерных точек границ	Координаты, м				Метод определения координат	Формулы, примененные для расчета средней квадратической погрешности определения координат характерных точек границ (Mt), с подставленными в такие формулы значениями и итоговые (вычисленные) значения Mt, м	Описание закрепления точки
	содержатся в Едином государственном реестре недвижимости		определены в результате выполнения комплексных кадастровых работ				
	X	Y	X	Y			
1	2	3	4	5	6	7	8
н43936 1	—	—	504 162,93	1 279 882,16	Геодезический метод	0,10	—
н43936 2	—	—	504 138,11	1 279 909,60			
н43936 3	—	—	504 134,58	1 279 907,00			
н43936 4	—	—	504 116,98	1 279 892,66			
н43936 5	—	—	504 140,69	1 279 864,12			
н43936 1	—	—	504 162,93	1 279 882,16			

**2. Сведения о частях границ уточняемого земельного участка с кадастровым номером** 60:18:0142601:883 :

Обозначение части границ		Горизонтальное проложение (S), м	Описание прохождения части границ	Сведения о согласовании местоположения границ (согласовано/спорное)
от т.	до т.			
1	2	3	4	5
н439361	н439362	37,00	—	согласовано
н439362	н439363	4,38		
н439363	н439364	22,70		
н439364	н439365	37,10		
н439365	н439361	28,64		

**3. Сведения о характеристиках уточняемого земельного участка с кадастровым номером** 60:18:0142601:883 :

№ п/п	Наименование характеристики	Значение характеристики
1	2	3
1		



1	2	3
1.	Адрес земельного участка	—
1.1.	Сведения о местоположении земельного участка (при отсутствии адреса) в структурированном в соответствии с федеральной информационной адресной системой виде	180021, Российская Федерация, Псковская область, Псковский р-н, СП "Писковичская волость" с/с, Паклино д
1.2.	Дополнительные сведения о местоположении земельного участка	—
2.	Площадь земельного участка ± величина погрешности определения (вычисления) площади ( $P \pm \Delta P$ ), м <sup>2</sup>	1 034 ± 11,00
3.	Формула, примененная для вычисления предельной погрешности определения площади земельного участка, с подставленными значениями и итоговые (вычисленные) значения	$3,5*0,10*\sqrt{(1\ 034,00)} = 11$
4.	Площадь земельного участка согласно сведениям Единого государственного реестра недвижимости (Ркад), м <sup>2</sup>	966,00
5.	Оценка расхождения Р и Ркад ( $P - P_{кад}$ ), м <sup>2</sup>	68
6.	Предельный минимальный и максимальный размеры земельного участка (Рмин и Рмакс), м <sup>2</sup>	Рмин = Рмин = 600 Рмакс = Рмакс = 4 500
7.	Кадастровый или иной государственный учетный номер (инвентарный) здания, сооружения, объекта незавершенного строительства, расположенного на земельном участке	—
8.	Вид (виды) разрешенного использования	Для ведения личного подсобного хозяйства
8.1.	Дополнительные сведения об использовании земельного участка	—
9.	Сведения о земельных участках (землях общего пользования, территории общего пользования), посредством которых обеспечивается доступ	Земли общего пользования
10.	Иные сведения	—
<b>4. Пояснения к сведениям об уточняемом земельном участке с кадастровым номером</b>		<b>60:18:0142601:883</b> :
1.	—	—

**1. Сведения о характерных точках границ уточняемого земельного участка с кадастровым номером** 60:18:0142601:884 :  
 Система координат МСК-60, зона 1 Зона № 1

Обозначение характерных точек границ	Координаты, м				Метод определения координат	Формулы, примененные для расчета средней квадратической погрешности определения координат характерных точек границ (Mt), с подставленными в такие формулы значениями и итоговые (вычисленные) значения Mt, м	Описание закрепления точки
	содержатся в Едином государственном реестре недвижимости		определены в результате выполнения комплексных кадастровых работ				
	X	Y	X	Y			
1	2	3	4	5	6	7	8
н43936 6	—	—	504 186,16	1 279 901,00	Геодезический метод	0,10	—
н43936 7	—	—	504 163,14	1 279 929,50			
н43936 8	—	—	504 138,11	1 279 909,60			
н43936 9	—	—	504 162,93	1 279 882,16			
н43936 6	—	—	504 186,16	1 279 901,00			

**2. Сведения о частях границ уточняемого земельного участка с кадастровым номером** 60:18:0142601:884 :

Обозначение части границ		Горизонтальное проложение (S), м	Описание прохождения части границ	Сведения о согласовании местоположения границ (согласовано/спорное)
от т.	до т.			
1	2	3	4	5
н439366	н439367	36,64	—	согласовано
н439367	н439368	31,98		
н439368	н439369	37,00		
н439369	н439366	29,91		

**3. Сведения о характеристиках уточняемого земельного участка с кадастровым номером** 60:18:0142601:884 :

№ п/п	Наименование характеристики	Значение характеристики
1	2	3

1	2	3
1.	Адрес земельного участка	—
1.1.	Сведения о местоположении земельного участка (при отсутствии адреса) в структурированном в соответствии с федеральной информационной адресной системой виде	180021, Российская Федерация, Псковская область, Псковский р-н, СП "Писковичская волость" с/с, Паклино д
1.2.	Дополнительные сведения о местоположении земельного участка	—
2.	Площадь земельного участка ± величина погрешности определения (вычисления) площади ( $P \pm \Delta P$ ), м <sup>2</sup>	1 138 ± 12,00
3.	Формула, примененная для вычисления предельной погрешности определения площади земельного участка, с подставленными значениями и итоговые (вычисленные) значения	$3,5*0,10*\sqrt{(1\ 138,00)} = 12$
4.	Площадь земельного участка согласно сведениям Единого государственного реестра недвижимости (Ркад), м <sup>2</sup>	1 015,00
5.	Оценка расхождения Р и Ркад ( $P - P_{кад}$ ), м <sup>2</sup>	123
6.	Предельный минимальный и максимальный размеры земельного участка (Рмин и Рмакс), м <sup>2</sup>	Рмин = Рмин = 600 Рмакс = Рмакс = 4 500
7.	Кадастровый или иной государственный учетный номер (инвентарный) здания, сооружения, объекта незавершенного строительства, расположенного на земельном участке	—
8.	Вид (виды) разрешенного использования	Для ведения личного подсобного хозяйства
8.1.	Дополнительные сведения об использовании земельного участка	—
9.	Сведения о земельных участках (землях общего пользования, территории общего пользования), посредством которых обеспечивается доступ	Земли общего пользования
10.	Иные сведения	—
<b>4. Пояснения к сведениям об уточняемом земельном участке с кадастровым номером</b>		<b>60:18:0142601:884</b> :
1.	—	—

**1. Сведения о характерных точках границ уточняемого земельного участка с кадастровым номером** 60:18:0142601:885 :  
 Система координат МСК-60, зона 1 Зона № 1

Обозначение характерных точек границ	Координаты, м				Метод определения координат	Формулы, примененные для расчета средней квадратической погрешности определения координат характерных точек границ (Mt), с подставленными в такие формулы значениями и итоговые (вычисленные) значения Mt, м	Описание закрепления точки
	содержатся в Едином государственном реестре недвижимости		определены в результате выполнения комплексных кадастровых работ				
	X	Y	X	Y			
1	2	3	4	5	6	7	8
н439370	—	—	504 208,35	1 279 919,00	Геодезический метод	0,10	—
н439371	—	—	504 184,91	1 279 948,00			
н439372	—	—	504 172,85	1 279 937,21			
н439373	—	—	504 163,14	1 279 929,50			
н439374	—	—	504 186,16	1 279 901,00			
н439370	—	—	504 208,35	1 279 919,00			

**2. Сведения о частях границ уточняемого земельного участка с кадастровым номером** 60:18:0142601:885 :

Обозначение части границ		Горизонтальное проложение (S), м	Описание прохождения части границ	Сведения о согласовании местоположения границ (согласовано/спорное)
от т.	до т.			
1	2	3	4	5
н439370	н439371	37,29	—	согласовано
н439371	н439372	16,18		
н439372	н439373	12,40		
н439373	н439374	36,64		
н439374	н439370	28,57		

**3. Сведения о характеристиках уточняемого земельного участка с кадастровым номером** 60:18:0142601:885 :

№ п/п	Наименование характеристики	Значение характеристики
1	2	3
1		

1	2	3
1.	Адрес земельного участка	—
1.1.	Сведения о местоположении земельного участка (при отсутствии адреса) в структурированном в соответствии с федеральной информационной адресной системой виде	180021, Российская Федерация, Псковская область, Псковский р-н, СП "Писковичская волость" с/с, Паклино д
1.2.	Дополнительные сведения о местоположении земельного участка	—
2.	Площадь земельного участка ± величина погрешности определения (вычисления) площади ( $P \pm \Delta P$ ), м <sup>2</sup>	1 050 ± 11,00
3.	Формула, примененная для вычисления предельной погрешности определения площади земельного участка, с подставленными значениями и итоговые (вычисленные) значения	$3,5*0,10*\sqrt{(1\ 050,00)} = 11$
4.	Площадь земельного участка согласно сведениям Единого государственного реестра недвижимости (Ркад), м <sup>2</sup>	973,00
5.	Оценка расхождения Р и Ркад ( $P - P_{кад}$ ), м <sup>2</sup>	77
6.	Предельный минимальный и максимальный размеры земельного участка (Рмин и Рмакс), м <sup>2</sup>	Рмин = Рмин = 600 Рмакс = Рмакс = 4 500
7.	Кадастровый или иной государственный учетный номер (инвентарный) здания, сооружения, объекта незавершенного строительства, расположенного на земельном участке	—
8.	Вид (виды) разрешенного использования	Для ведения личного подсобного хозяйства
8.1.	Дополнительные сведения об использовании земельного участка	—
9.	Сведения о земельных участках (землях общего пользования, территории общего пользования), посредством которых обеспечивается доступ	Земли общего пользования
10.	Иные сведения	—
<b>4. Пояснения к сведениям об уточняемом земельном участке с кадастровым номером</b>		<b>60:18:0142601:885</b> :
1.	—	—

**1. Сведения о характерных точках границ уточняемого земельного участка с кадастровым номером** 60:18:0142601:886 :  
 Система координат МСК-60, зона 1 Зона № 1

Обозначение характерных точек границ	Координаты, м				Метод определения координат	Формулы, примененные для расчета средней квадратической погрешности определения координат характерных точек границ (Mt), с подставленными в такие формулы значениями и итоговые (вычисленные) значения Mt, м	Описание закрепления точки
	содержатся в Едином государственном реестре недвижимости		определены в результате выполнения комплексных кадастровых работ				
	X	Y	X	Y			
1	2	3	4	5	6	7	8
н43937 5	—	—	504 229,66	1 279 936,28	Геодезический метод	0,10	—
н43937 6	—	—	504 218,75	1 279 949,80			
н43937 7	—	—	504 206,48	1 279 965,60			
н43937 8	—	—	504 184,91	1 279 948,00			
н43937 9	—	—	504 208,35	1 279 919,00			
н43937 5	—	—	504 229,66	1 279 936,28			

**2. Сведения о частях границ уточняемого земельного участка с кадастровым номером** 60:18:0142601:886 :

Обозначение части границ		Горизонтальное проложение (S), м	Описание прохождения части границ	Сведения о согласовании местоположения границ (согласовано/спорное)
от т.	до т.			
1	2	3	4	5
н439375	н439376	17,37	—	согласовано
н439376	н439377	20,00		
н439377	н439378	27,84		
н439378	н439379	37,29		
н439379	н439375	27,44		

**3. Сведения о характеристиках уточняемого земельного участка с кадастровым номером** 60:18:0142601:886 :

№ п/п	Наименование характеристики	Значение характеристики
1	2	3
1		

1	2	3
1.	Адрес земельного участка	—
1.1.	Сведения о местоположении земельного участка (при отсутствии адреса) в структурированном в соответствии с федеральной информационной адресной системой виде	180021, Российская Федерация, Псковская область, Псковский р-н, СП "Писковичская волость" с/с, Паклино д
1.2.	Дополнительные сведения о местоположении земельного участка	—
2.	Площадь земельного участка ± величина погрешности определения (вычисления) площади ( $P \pm \Delta P$ ), м <sup>2</sup>	1 028 ± 11,00
3.	Формула, примененная для вычисления предельной погрешности определения площади земельного участка, с подставленными значениями и итоговые (вычисленные) значения	$3,5*0,10*\sqrt{(1\ 028,00)} = 11$
4.	Площадь земельного участка согласно сведениям Единого государственного реестра недвижимости (Ркад), м <sup>2</sup>	942,00
5.	Оценка расхождения Р и Ркад ( $P - P_{кад}$ ), м <sup>2</sup>	86
6.	Предельный минимальный и максимальный размеры земельного участка (Рмин и Рмакс), м <sup>2</sup>	Рмин = Рмин = 600 Рмакс = Рмакс = 4 500
7.	Кадастровый или иной государственный учетный номер (инвентарный) здания, сооружения, объекта незавершенного строительства, расположенного на земельном участке	—
8.	Вид (виды) разрешенного использования	Для ведения личного подсобного хозяйства
8.1.	Дополнительные сведения об использовании земельного участка	—
9.	Сведения о земельных участках (землях общего пользования, территории общего пользования), посредством которых обеспечивается доступ	Земли общего пользования
10.	Иные сведения	—
<b>4. Пояснения к сведениям об уточняемом земельном участке с кадастровым номером</b>		<b>60:18:0142601:886</b> :
1.	—	—

**1. Сведения о характерных точках границ уточняемого земельного участка с кадастровым номером** 60:18:0142601:887 :  
 Система координат МСК-60, зона 1 Зона № 1

Обозначение характерных точек границ	Координаты, м				Метод определения координат	Формулы, примененные для расчета средней квадратической погрешности определения координат характерных точек границ (Mt), с подставленными в такие формулы значениями и итоговые (вычисленные) значения Mt, м	Описание закрепления точки
	содержатся в Едином государственном реестре недвижимости		определены в результате выполнения комплексных кадастровых работ				
	X	Y	X	Y			
1	2	3	4	5	6	7	8
н43938 0	—	—	504 190,71	1 279 895,36	Геодезический метод	0,10	—
н43938 1	—	—	504 212,86	1 279 913,44			
н43938 2	—	—	504 234,11	1 279 930,77			
н43938 3	—	—	504 229,66	1 279 936,28			
н43938 4	—	—	504 208,35	1 279 919,00			
н43938 5	—	—	504 186,16	1 279 901,00			
н43938 6	—	—	504 162,93	1 279 882,16			
н43938 7	—	—	504 140,69	1 279 864,12			
н43935 5	—	—	504 140,65	1 279 864,16			
н43936 0	—	—	504 118,38	1 279 846,09			
н43938 8	—	—	504 118,42	1 279 846,04			
н43938 9	—	—	504 096,17	1 279 828,00			



1	2	3	4	5	6	7	8
н43939 0	—	—	504 101,00	1 279 822,16	Геодезический метод	0,10	—
н43939 1	—	—	504 123,21	1 279 840,28			
н43939 2	—	—	504 145,41	1 279 858,40			
н43939 3	—	—	504 167,61	1 279 876,51			
н43938 0	—	—	504 190,71	1 279 895,36			

**2. Сведения о частях границ уточняемого земельного участка с кадастровым номером** 60:18:0142601:887 :

Обозначение части границ		Горизонтальное проложение (S), м	Описание прохождения части границ	Сведения о согласовании местоположения границ (согласовано/спорное)
от т.	до т.			
1	2	3	4	5
н439380	н439381	28,59	—	согласовано
н439381	н439382	27,42		
н439382	н439383	7,08		
н439383	н439384	27,44		
н439384	н439385	28,57		
н439385	н439386	29,91		
н439386	н439387	28,64		
н439387	н439355	0,06		
н439355	н439360	28,68		
н439360	н439388	0,06		
н439388	н439389	28,64		
н439389	н439390	7,58		
н439390	н439391	28,66		
н439391	н439392	28,66		
н439392	н439393	28,65		
н439393	н439380	29,81		

**3. Сведения о характеристиках уточняемого земельного участка с кадастровым номером** 60:18:0142601:887 :

№ п/п	Наименование характеристики	Значение характеристики
1	2	3

1	2	3
1.	Адрес земельного участка	—
1.1.	Сведения о местоположении земельного участка (при отсутствии адреса) в структурированном в соответствии с федеральной информационной адресной системой виде	180021, Российская Федерация, Псковская область, Псковский р-н, "Писковичская волость" с/с, Паклино д
1.2.	Дополнительные сведения о местоположении земельного участка	—
2.	Площадь земельного участка ± величина погрешности определения (вычисления) площади ( $P \pm \Delta P$ ), м <sup>2</sup>	1 262 ± 12,00
3.	Формула, примененная для вычисления предельной погрешности определения площади земельного участка, с подставленными значениями и итоговые (вычисленные) значения	$3,5*0,10*\sqrt{(1\ 262,00)} = 12$
4.	Площадь земельного участка согласно сведениям Единого государственного реестра недвижимости (Ркад), м <sup>2</sup>	1 152,00
5.	Оценка расхождения Р и Ркад ( $P - P_{кад}$ ), м <sup>2</sup>	110
6.	Предельный минимальный и максимальный размеры земельного участка (Рмин и Рмакс), м <sup>2</sup>	Рмин = Рмин = 600 Рмакс = Рмакс = 4 500
7.	Кадастровый или иной государственный учетный номер (инвентарный) здания, сооружения, объекта незавершенного строительства, расположенного на земельном участке	—
8.	Вид (виды) разрешенного использования	Для ведения личного подсобного хозяйства
8.1.	Дополнительные сведения об использовании земельного участка	—
9.	Сведения о земельных участках (землях общего пользования, территории общего пользования), посредством которых обеспечивается доступ	Земли общего пользования
10.	Иные сведения	—
<b>4. Пояснения к сведениям об уточняемом земельном участке с кадастровым номером</b>		<b>60:18:0142601:887</b> :
1.	—	—

**1. Сведения о характерных точках границ уточняемого земельного участка с кадастровым номером** 60:18:0142601:888 :  
 Система координат МСК-60, зона 1 Зона № 1

Обозначение характерных точек границ	Координаты, м				Метод определения координат	Формулы, примененные для расчета средней квадратической погрешности определения координат характерных точек границ (Mt), с подставленными в такие формулы значениями и итоговые (вычисленные) значения Mt, м	Описание закрепления точки
	содержатся в Едином государственном реестре недвижимости		определены в результате выполнения комплексных кадастровых работ				
	X	Y	X	Y			
1	2	3	4	5	6	7	8
н439268	—	—	504 086,79	1 279 706,27	Геодезический метод	0,10	—
н439269	—	—	504 063,52	1 279 734,49			
н439270	—	—	504 041,32	1 279 716,38			
н439271	—	—	504 064,63	1 279 688,21			
н439268	—	—	504 086,79	1 279 706,27			

**2. Сведения о частях границ уточняемого земельного участка с кадастровым номером** 60:18:0142601:888 :

Обозначение части границ		Горизонтальное проложение (S), м	Описание прохождения части границ	Сведения о согласовании местоположения границ (согласовано/спорное)
от т.	до т.			
1	2	3	4	5
н439268	н439269	36,58	—	согласовано
н439269	н439270	28,65		
н439270	н439271	36,56		
н439271	н439268	28,59		

**3. Сведения о характеристиках уточняемого земельного участка с кадастровым номером** 60:18:0142601:888 :

№ п/п	Наименование характеристики	Значение характеристики
1	2	3
1	2	3

1	2	3
1.	Адрес земельного участка	Российская Федерация, Псковская область, м.р-н Псковский, с.п. Писковичская волость, д Паклино, ул Миллионная, з/у 19
1.1.	Сведения о местоположении земельного участка (при отсутствии адреса) в структурированном в соответствии с федеральной информационной адресной системой виде	—
1.2.	Дополнительные сведения о местоположении земельного участка	—
2.	Площадь земельного участка $\pm$ величина погрешности определения (вычисления) площади ( $P \pm \Delta P$ ), м <sup>2</sup>	1 047 $\pm$ 11,00
3.	Формула, примененная для вычисления предельной погрешности определения площади земельного участка, с подставленными значениями и итоговые (вычисленные) значения	$3,5 * 0,10 * \sqrt{(1\ 047,00)} = 11$
4.	Площадь земельного участка согласно сведениям Единого государственного реестра недвижимости (Ркад), м <sup>2</sup>	1 047,00
5.	Оценка расхождения P и Ркад ( $P - P_{кад}$ ), м <sup>2</sup>	0
6.	Предельный минимальный и максимальный размеры земельного участка (Рмин и Рмакс), м <sup>2</sup>	Рмин = Рмин = 600 Рмакс = Рмакс = 4 500
7.	Кадастровый или иной государственный учетный номер (инвентарный) здания, сооружения, объекта незавершенного строительства, расположенного на земельном участке	—
8.	Вид (виды) разрешенного использования	Для ведения личного подсобного хозяйства
8.1.	Дополнительные сведения об использовании земельного участка	—
9.	Сведения о земельных участках (землях общего пользования, территории общего пользования), посредством которых обеспечивается доступ	Земли общего пользования
10.	Иные сведения	—
<b>4. Пояснения к сведениям об уточняемом земельном участке с кадастровым номером</b>		<b>60:18:0142601:888</b> :
1.	—	—

**1. Сведения о характерных точках границ уточняемого земельного участка с кадастровым номером** 60:18:0142601:889 :  
 Система координат МСК-60, зона 1 Зона № 1

Обозначение характерных точек границ	Координаты, м				Метод определения координат	Формулы, примененные для расчета средней квадратической погрешности определения координат характерных точек границ (Mt), с подставленными в такие формулы значениями и итоговые (вычисленные) значения Mt, м	Описание закрепления точки
	содержатся в Едином государственном реестре недвижимости		определены в результате выполнения комплексных кадастровых работ				
	X	Y	X	Y			
1	2	3	4	5	6	7	8
н43927 2	—	—	504 109,04	1 279 724,39	Геодезический метод	0,10	—
н43927 3	—	—	504 085,67	1 279 752,55			
н43927 4	—	—	504 063,52	1 279 734,49			
н43927 5	—	—	504 086,79	1 279 706,27			
н43927 2	—	—	504 109,04	1 279 724,39			

**2. Сведения о частях границ уточняемого земельного участка с кадастровым номером** 60:18:0142601:889 :

Обозначение части границ		Горизонтальное проложение (S), м	Описание прохождения части границ	Сведения о согласовании местоположения границ (согласовано/спорное)
от т.	до т.			
1	2	3	4	5
н439272	н439273	36,59	—	согласовано
н439273	н439274	28,58		
н439274	н439275	36,58		
н439275	н439272	28,69		

**3. Сведения о характеристиках уточняемого земельного участка с кадастровым номером** 60:18:0142601:889 :

№ п/п	Наименование характеристики	Значение характеристики
1	2	3

1	2	3
1.	Адрес земельного участка	Российская Федерация, Псковская область, м.р-н Псковский, с.п. Писковичская волость, д Паклино, ул Миллионная, з/у 17
1.1.	Сведения о местоположении земельного участка (при отсутствии адреса) в структурированном в соответствии с федеральной информационной адресной системой виде	—
1.2.	Дополнительные сведения о местоположении земельного участка	—
2.	Площадь земельного участка $\pm$ величина погрешности определения (вычисления) площади ( $P \pm \Delta P$ ), м <sup>2</sup>	1 048 $\pm$ 11,00
3.	Формула, примененная для вычисления предельной погрешности определения площади земельного участка, с подставленными значениями и итоговые (вычисленные) значения	$3,5*0,10*\sqrt{(1\ 048,00)} = 11$
4.	Площадь земельного участка согласно сведениям Единого государственного реестра недвижимости (Ркад), м <sup>2</sup>	1 048,00
5.	Оценка расхождения P и Ркад ( $P - P_{кад}$ ), м <sup>2</sup>	0
6.	Предельный минимальный и максимальный размеры земельного участка (Рмин и Рмакс), м <sup>2</sup>	Рмин = Рмин = 600 Рмакс = Рмакс = 4 500
7.	Кадастровый или иной государственный учетный номер (инвентарный) здания, сооружения, объекта незавершенного строительства, расположенного на земельном участке	—
8.	Вид (виды) разрешенного использования	Для ведения личного подсобного хозяйства
8.1.	Дополнительные сведения об использовании земельного участка	—
9.	Сведения о земельных участках (землях общего пользования, территории общего пользования), посредством которых обеспечивается доступ	Земли общего пользования
10.	Иные сведения	—
<b>4. Пояснения к сведениям об уточняемом земельном участке с кадастровым номером</b>		<b>60:18:0142601:889</b> :
1.	—	—

**1. Сведения о характерных точках границ уточняемого земельного участка с кадастровым номером** 60:18:0142601:890 :  
 Система координат МСК-60, зона 1 Зона № 1

Обозначение характерных точек границ	Координаты, м				Метод определения координат	Формулы, примененные для расчета средней квадратической погрешности определения координат характерных точек границ (Mt), с подставленными в такие формулы значениями и итоговые (вычисленные) значения Mt, м	Описание закрепления точки
	содержатся в Едином государственном реестре недвижимости		определены в результате выполнения комплексных кадастровых работ				
	X	Y	X	Y			
1	2	3	4	5	6	7	8
н43927 6	—	—	504 131,25	1 279 742,49	Геодезический метод	0,10	—
н43927 7	—	—	504 107,88	1 279 770,66			
н43927 8	—	—	504 085,67	1 279 752,55			
н43927 9	—	—	504 109,04	1 279 724,39			
н43927 6	—	—	504 131,25	1 279 742,49			

**2. Сведения о частях границ уточняемого земельного участка с кадастровым номером** 60:18:0142601:890 :

Обозначение части границ		Горизонтальное проложение (S), м	Описание прохождения части границ	Сведения о согласовании местоположения границ (согласовано/спорное)
от т.	до т.			
1	2	3	4	5
н439276	н439277	36,60	—	согласовано
н439277	н439278	28,66		
н439278	н439279	36,59		
н439279	н439276	28,65		

**3. Сведения о характеристиках уточняемого земельного участка с кадастровым номером** 60:18:0142601:890 :

№ п/п	Наименование характеристики	Значение характеристики
1	2	3

1	2	3
1.	Адрес земельного участка	—
1.1.	Сведения о местоположении земельного участка (при отсутствии адреса) в структурированном в соответствии с федеральной информационной адресной системой виде	180021, Российская Федерация, Псковская область, Псковский р-н, "Писковичская волость" с/с, Паклино д, Миллионная ул, з/у 15
1.2.	Дополнительные сведения о местоположении земельного участка	—
2.	Площадь земельного участка ± величина погрешности определения (вычисления) площади ( $P \pm \Delta P$ ), м <sup>2</sup>	1 049 ± 11,00
3.	Формула, примененная для вычисления предельной погрешности определения площади земельного участка, с подставленными значениями и итоговые (вычисленные) значения	$3,5*0,10*\sqrt{(1\ 049,00)} = 11$
4.	Площадь земельного участка согласно сведениям Единого государственного реестра недвижимости (Ркад), м <sup>2</sup>	1 049,00
5.	Оценка расхождения Р и Ркад ( $P - P_{кад}$ ), м <sup>2</sup>	0
6.	Предельный минимальный и максимальный размеры земельного участка (Рмин и Рмакс), м <sup>2</sup>	Рмин = Рмин = 600 Рмакс = Рмакс = 4 500
7.	Кадастровый или иной государственный учетный номер (инвентарный) здания, сооружения, объекта незавершенного строительства, расположенного на земельном участке	—
8.	Вид (виды) разрешенного использования	Для ведения личного подсобного хозяйства
8.1.	Дополнительные сведения об использовании земельного участка	—
9.	Сведения о земельных участках (землях общего пользования, территории общего пользования), посредством которых обеспечивается доступ	Земли общего пользования
10.	Иные сведения	—
<b>4. Пояснения к сведениям об уточняемом земельном участке с кадастровым номером</b>		<b>60:18:0142601:890</b> :
1.	—	—



**1. Сведения о характерных точках границ уточняемого земельного участка с кадастровым номером** 60:18:0142601:891 :  
 Система координат МСК-60, зона 1 Зона № 1

Обозначение характерных точек границ	Координаты, м				Метод определения координат	Формулы, примененные для расчета средней квадратической погрешности определения координат характерных точек границ (Mt), с подставленными в такие формулы значениями и итоговые (вычисленные) значения Mt, м	Описание закрепления точки
	содержатся в Едином государственном реестре недвижимости		определены в результате выполнения комплексных кадастровых работ				
	X	Y	X	Y			
1	2	3	4	5	6	7	8
н439280	—	—	504 153,47	1 279 760,60	Геодезический метод	0,10	—
н439281	—	—	504 130,08	1 279 788,77			
н439282	—	—	504 107,88	1 279 770,66			
н439283	—	—	504 131,25	1 279 742,49			
н439280	—	—	504 153,47	1 279 760,60			

**2. Сведения о частях границ уточняемого земельного участка с кадастровым номером** 60:18:0142601:891 :

Обозначение части границ		Горизонтальное проложение (S), м	Описание прохождения части границ	Сведения о согласовании местоположения границ (согласовано/спорное)
от т.	до т.			
1	2	3	4	5
н439280	н439281	36,61	—	согласовано
н439281	н439282	28,65		
н439282	н439283	36,60		
н439283	н439280	28,67		

**3. Сведения о характеристиках уточняемого земельного участка с кадастровым номером** 60:18:0142601:891 :

№ п/п	Наименование характеристики	Значение характеристики
1	2	3

1	2	3
1.	Адрес земельного участка	—
1.1.	Сведения о местоположении земельного участка (при отсутствии адреса) в структурированном в соответствии с федеральной информационной адресной системой виде	180021, Российская Федерация, Псковская область, Псковский р-н, "Писковичская волость" с/с, Паклино д, Миллионная ул, з/у 13
1.2.	Дополнительные сведения о местоположении земельного участка	—
2.	Площадь земельного участка ± величина погрешности определения (вычисления) площади ( $P \pm \Delta P$ ), м <sup>2</sup>	1 049 ± 11,00
3.	Формула, примененная для вычисления предельной погрешности определения площади земельного участка, с подставленными значениями и итоговые (вычисленные) значения	$3,5*0,10*\sqrt{(1\ 049,00)} = 11$
4.	Площадь земельного участка согласно сведениям Единого государственного реестра недвижимости (Ркад), м <sup>2</sup>	1 049,00
5.	Оценка расхождения Р и Ркад ( $P - P_{кад}$ ), м <sup>2</sup>	0
6.	Предельный минимальный и максимальный размеры земельного участка (Рмин и Рмакс), м <sup>2</sup>	Рмин = Рмин = 600 Рмакс = Рмакс = 4 500
7.	Кадастровый или иной государственный учетный номер (инвентарный) здания, сооружения, объекта незавершенного строительства, расположенного на земельном участке	—
8.	Вид (виды) разрешенного использования	Для ведения личного подсобного хозяйства
8.1.	Дополнительные сведения об использовании земельного участка	—
9.	Сведения о земельных участках (землях общего пользования, территории общего пользования), посредством которых обеспечивается доступ	Земли общего пользования
10.	Иные сведения	—
<b>4. Пояснения к сведениям об уточняемом земельном участке с кадастровым номером</b>		<b>60:18:0142601:891</b> :
1.	—	—

**1. Сведения о характерных точках границ уточняемого земельного участка с кадастровым номером** 60:18:0142601:892 :  
 Система координат МСК-60, зона 1 Зона № 1

Обозначение характерных точек границ	Координаты, м				Метод определения координат	Формулы, примененные для расчета средней квадратической погрешности определения координат характерных точек границ (Mt), с подставленными в такие формулы значениями и итоговые (вычисленные) значения Mt, м	Описание закрепления точки
	содержатся в Едином государственном реестре недвижимости		определены в результате выполнения комплексных кадастровых работ				
	X	Y	X	Y			
1	2	3	4	5	6	7	8
н43928 4	—	—	504 175,58	1 279 778,62	Геодезический метод	0,10	—
н43928 5	—	—	504 152,29	1 279 806,88			
н43928 6	—	—	504 130,08	1 279 788,77			
н43928 7	—	—	504 153,47	1 279 760,60			
н43928 4	—	—	504 175,58	1 279 778,62			

**2. Сведения о частях границ уточняемого земельного участка с кадастровым номером** 60:18:0142601:892 :

Обозначение части границ		Горизонтальное проложение (S), м	Описание прохождения части границ	Сведения о согласовании местоположения границ (согласовано/спорное)
от т.	до т.			
1	2	3	4	5
н439284	н439285	36,62	—	согласовано
н439285	н439286	28,66		
н439286	н439287	36,61		
н439287	н439284	28,52		

**3. Сведения о характеристиках уточняемого земельного участка с кадастровым номером** 60:18:0142601:892 :

№ п/п	Наименование характеристики	Значение характеристики
1	2	3

1	2	3
1.	Адрес земельного участка	Псковская область, р-н Псковский, СП "Писковичская волость", д. Паклино, ул. Миллионная, уч. 11
1.1.	Сведения о местоположении земельного участка (при отсутствии адреса) в структурированном в соответствии с федеральной информационной адресной системой виде	—
1.2.	Дополнительные сведения о местоположении земельного участка	—
2.	Площадь земельного участка ± величина погрешности определения (вычисления) площади ( $P \pm \Delta P$ ), м <sup>2</sup>	1 047 ± 11,00
3.	Формула, примененная для вычисления предельной погрешности определения площади земельного участка, с подставленными значениями и итоговые (вычисленные) значения	$3,5 * 0,10 * \sqrt{(1\ 047,00)} = 11$
4.	Площадь земельного участка согласно сведениям Единого государственного реестра недвижимости (Ркад), м <sup>2</sup>	1 047,00
5.	Оценка расхождения Р и Ркад ( $P - P_{кад}$ ), м <sup>2</sup>	0
6.	Предельный минимальный и максимальный размеры земельного участка (Рмин и Рмакс), м <sup>2</sup>	Рмин = Рмин = 600 Рмакс = Рмакс = 4 500
7.	Кадастровый или иной государственный учетный номер (инвентарный) здания, сооружения, объекта незавершенного строительства, расположенного на земельном участке	—
8.	Вид (виды) разрешенного использования	Для ведения личного подсобного хозяйства
8.1.	Дополнительные сведения об использовании земельного участка	—
9.	Сведения о земельных участках (землях общего пользования, территории общего пользования), посредством которых обеспечивается доступ	Земли общего пользования
10.	Иные сведения	—
<b>4. Пояснения к сведениям об уточняемом земельном участке с кадастровым номером</b>		<b>60:18:0142601:892</b> :
1.	—	—

**Описание местоположения здания, сооружения, объекта незавершенного строительства на земельном участке**

**1. Сведения о характерных точках контура объекта недвижимости с кадастровым номером \_\_\_\_\_ :**

Система координат \_\_\_\_\_ Зона № \_\_\_\_\_

Обозначение характерных точек границ	Содержатся в Едином государственном реестре недвижимости			Определены в ходе выполнения комплексных кадастровых работ			Метод определения координат	Формулы, примененные для расчета средней квадратической погрешности определения координат характерных точек (Mt), м, с подставленными в такие формулы значениями и итоговые (вычисленные) значения Mt, м
	координаты, м		Радиус, м	координаты, м		Радиус, м		
	X	Y	R	X	Y	R		
1	2	3	4	5	6	7	8	9

**2. Сведения о характеристиках объекта недвижимости с кадастровым номером \_\_\_\_\_ :**

№ п/п	Наименование характеристики	Значение характеристики
1	2	3
1.	Вид объекта недвижимости	
2.	Ранее присвоенный государственный учетный номер (инвентарный) здания, сооружения, объекта незавершенного строительства	
3.	Кадастровый номер земельного участка (земельных участков), в границах которого (которых) расположены здание, сооружение, объект незавершенного строительства	
4.	Уникальный учетный номер кадастрового квартала, в границах которого расположены здание, сооружение, объект незавершенного строительства	
5.	Адрес здания, сооружения, объекта незавершенного строительства	
5.1.	Сведения о местоположении здания, сооружения, объекта незавершенного строительства (при отсутствии адреса) в структурированном в соответствии с федеральной информационной адресной системой виде	
5.2.	Дополнительные сведения о местоположении	
6.	Иные сведения	

**3. Пояснения к сведениям об объекте недвижимости с кадастровым номером \_\_\_\_\_ :**

1.	
----	--

**Сведения о зданиях, сооружениях, объектах незавершенного строительства,  
необходимые для исправления реестровых ошибок в сведениях об описании их местоположения**

**1. Сведения о характерных точках контура** \_\_\_\_\_ здания \_\_\_\_\_  
 \_\_\_\_\_ вид объекта недвижимости (здание, сооружение, объект незавершенного строительства)  
 с кадастровым номером 60:18:0142601:509 \_\_\_\_\_ :

Система координат МСК-60, зона 1 \_\_\_\_\_ Зона № 1 \_\_\_\_\_

Обозначение характерных точек границ	Содержатся в Едином государственном реестре недвижимости			Определены в ходе выполнения комплексных кадастровых работ			Метод определения координат	Формулы, примененные для расчета средней квадратической погрешности определения координат характерных точек (Mt), м, с подставленными в такие формулы значениями и итоговые (вычисленные) значения Mt, м
	координаты, м		Радиус, м	координаты, м		Радиус, м		
	X	Y	R	X	Y	R		
1	2	3	4	5	6	7	8	9
н4399080	—	—	—	504 050,74	1 279 876,02	—	Геодезический метод	$\sqrt{(0,10^2 + 0,10^2)} = 0,10$
н4399090	—	—	—	504 046,42	1 279 881,53	—		
н4399100	—	—	—	504 039,73	1 279 876,29	—		
н4399110	—	—	—	504 044,05	1 279 870,78	—		
н4399080	—	—	—	504 050,74	1 279 876,02	—		

**2. Иные сведения об объекте недвижимости с кадастровым номером** 60:18:0142601:509 \_\_\_\_\_ :

1. \_\_\_\_\_

**3. Пояснения к сведениям об объекте недвижимости с кадастровым номером** 60:18:0142601:509 \_\_\_\_\_ :

1. \_\_\_\_\_

<b>1. Сведения о характерных точках контура</b> _____ здания _____								
с кадастровым номером _____ 60:18:0142601:715 _____ :								
Система координат _____ МСК-60, зона 1 _____								Зона № _____ 1 _____
Обозначение характерных точек границ	Содержатся в Едином государственном реестре недвижимости			Определены в ходе выполнения комплексных кадастровых работ			Метод определения координат	Формулы, примененные для расчета средней квадратической погрешности определения координат характерных точек (Mt), м, с подставленными в такие формулы значениями и итоговые (вычисленные) значения Mt, м
	координаты, м		Радиус, м	координаты, м		Радиус, м		
	X	Y	R	X	Y	R		
1	2	3	4	5	6	7	8	9
н43984 8О	—	—	—	503 967,57	1 279 792,97	—	Геодезический метод	$\sqrt{(0,10^2 + 0,10^2)} = 0,10$
н43984 9О	—	—	—	503 961,18	1 279 801,30	—		
н43985 0О	—	—	—	503 958,60	1 279 799,32	—		
н43985 1О	—	—	—	503 957,55	1 279 800,70	—		
н43985 2О	—	—	—	503 955,16	1 279 798,88	—		
н43985 3О	—	—	—	503 956,22	1 279 797,50	—		
н43985 4О	—	—	—	503 953,64	1 279 795,52	—		
н43985 5О	—	—	—	503 960,03	1 279 787,19	—		
н43984 8О	—	—	—	503 967,57	1 279 792,97	—		
<b>2. Иные сведения об объекте недвижимости с кадастровым номером</b> _____ 60:18:0142601:715 _____ :								
1.	—							
<b>3. Пояснения к сведениям об объекте недвижимости с кадастровым номером</b> _____ 60:18:0142601:715 _____ :								
1.	—							

# Схема границ земельных участков





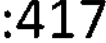






Масштаб 1:6 500

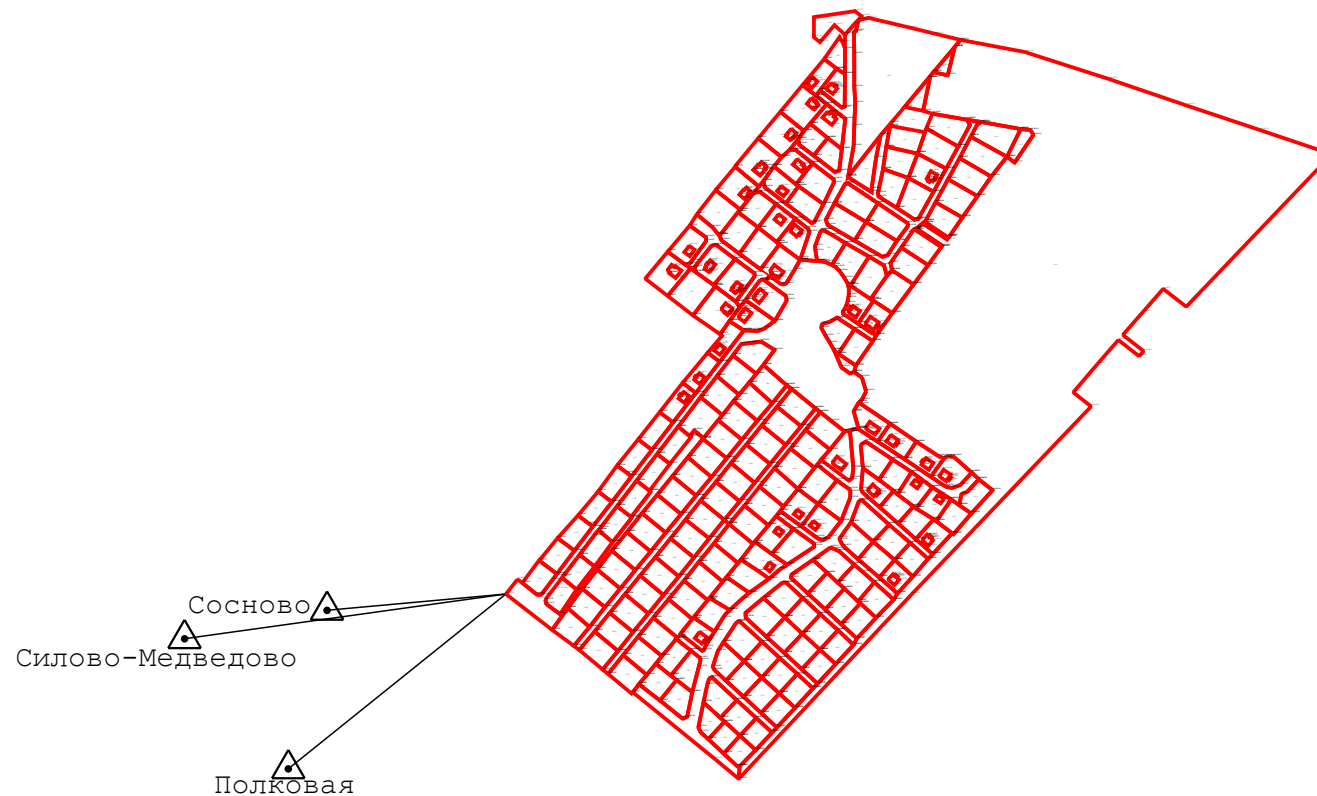


## Схема границ земельных участков






### Условные обозначения:

-  - часть границы, местоположение которой определено при выполнении кадастровых работ
-  - часть границы, сведения ЕГРН о которой позволяют однозначно определить ее местоположение на местности
-  - обозначение новой характерной точки
-  - Характерная точка границы
-  - Кадастровый номер земельного участка
-  - Характерная точка границы, сведения о которой позволяют однозначно определить ее положение на местности
-  - граница кадастрового квартала
-  - граница населенного пункта
-  - граница зоны с особыми условиями использования территории

## Схема геодезических построений



### Условные обозначения:

-  - Характерная точка границы земельного участка
-  - Часть контура земельного участка
-  - Номер характерной точки контура земельного участка
-  - Пункт государственной геодезической сети
-  - Направления геодезических построений при создании съёмочного обоснования