

**ООО «Про Проект»**

ИНН 6000001534 ОГРН 1236000000136

180025, Псковская область, Псковский район, СП «Завеличенская волость»,  
дер. Борисовичи, ул. Завеличенская, д.2, помещ. 2Н, каб. 1, 6  
СРО-П-110-29122009 № П-110-006000001534-0510 от 01.02.2023г.

**Проект межевания территории микрорайона  
«Борисовичи» в части квартала 2, расположенного по  
адресу: Псковская область, Псковский район,  
СП «Завеличенская волость», южнее д. Борисовичи**

Документация по планировке территории

Проект межевания территории  
Основная (утверждаемая) часть  
38-ПРО-11-23-ПМТ.1

*Главный инженер проекта*

*Попов С.А.*

г. Псков, 2023г.

**Проект межевания территории микрорайона «Борисовичи» в части квартала 2, расположенного по адресу: Псковская область, Псковский район, СП «Завеличенская волость», южнее д. Борисовичи**

**1. Сведения о границах территории, в отношении которой утвержден проект межевания, содержащие перечень координат характерных точек этих границ в системе координат, используемой для ведения Единого государственного реестра недвижимости**

№ точки	Координата X	Координата Y
301	499394.3877	1268364.9003
302	499398.2489	1268479.3213
303	499400.1878	1268479.4417
304	499400.697	1268495.4106
305	499398.809	1268495.6637
306	499401.7902	1268583.8325
307	499404.15	1268652.9617
308	499406.67	1268727.49
309	499417.3798	1268734.4032
310	499433.6849	1268727.5264
311	499483.0294	1268706.6693
312	499524.2352	1268688.5937
313	499556.09	1268675.42
314	499555.06	1268671.63
315	499570.3	1268666.81
316	499571.4	1268669.19
317	499600.84	1268658.16
318	499610.5886	1268654.9127
319	499629.8402	1268648.4999
320	499662.62	1268638.9805
321	499696.09	1268630.7105
322	499724.4329	1268624.8871
323	499762.05	1268618.5805
324	499790.3837	1268615.1249
325	499827.79	1268611.8005

Согласовано		
Взам. инв. №		
Подп. и дата		
Инв. № подл.	Разработал	
	Проверил	
	Н. контроль	
	ГИП	Попов С.А.

						38-ПРО-08-23-ПМТ.ПЗ		
Изм.	Кол.уч.	Лист	№док.	Подп.	Дата			
Пояснительная записка						Стадия	Лист	Листов
						П	1	15
						ООО «Про Проект»		

Взам. инв. №	Подп. и дата		209	499826.6551	1268470.0277		
			200	499825.5977	1268419.6859		
			201	499824.7851	1268381.0025		
			202	499802.0948	1268381.7395		
			185	499788.3021	1268382.1875		
			186	499760.3484	1268383.0953		
			182	499727.489	1268384.1623		
			187	499698.2603	1268385.1117		
			177	499698.3576	1268388.6105		
			178	499760.4703	1268386.5932		
			189	499821.3602	1268384.6156		
						2	
Изм.	Кол.уч.	Лист	№ док.	Подп.	Дата		

326	499836.43	1268602.0605
327	499835.64	1268585.52
328	499833.73	1268484.3105
329	499831.8	1268484.1705
330	499831.7553	1268480.5755
331	499831.6834	1268472.8637
332	499831.6545	1268469.8629
333	499831.64	1268468.2105
334	499833.43	1268468.0005
335	499832.4865	1268419.4556
336	499831.22	1268353.2205
337	499824.23	1268350.4505
338	499824.2302	1268346.2035
339	499821.5412	1268346.1424
340	499800.9599	1268346.7913
341	499787.4605	1268347.1375
342	499726.5305	1268348.6118
343	499697.2666	1268349.364
344	499600.3334	1268351.8779
345	499492.7406	1268354.6878
346	499481.2427	1268354.9636
347	499458.2534	1268355.5548
348	499442.153	1268355.8046
349	499430.6941	1268356.2125
350	499416.8925	1268356.6249
351	499403.1412	1268356.9942
352	499403.249	1268361.4337
301	499394.3877	1268364.9003
333	499831.64	1268468.2105
209	499826.6551	1268470.0277
200	499825.5977	1268419.6859
201	499824.7851	1268381.0025
202	499802.0948	1268381.7395
185	499788.3021	1268382.1875
186	499760.3484	1268383.0953
182	499727.489	1268384.1623
187	499698.2603	1268385.1117
177	499698.3576	1268388.6105
178	499760.4703	1268386.5932
189	499821.3602	1268384.6156





221	499825.911	1268601.2655
220	499823.9717	1268508.9396
101	499595.5923	1268516.4189
67	499507.079	1268519.319
32	499471.2247	1268520.4933
36	499410.4832	1268522.4827
35	499412.3607	1268583.552
38	499414.2949	1268645.7394
39	499414.6073	1268652.6403
53	499415.7742	1268693.8586
52	499440.6146	1268713.0497
51	499478.7866	1268696.6938
55	499514.4452	1268681.4147
54	499513.1307	1268642.4876
63	499511.0293	1268580.9188
64	499514.5284	1268580.8322
56	499516.6287	1268642.3688
60	499517.8973	1268679.9356
59	499523.3044	1268677.6188
123	499570.1541	1268657.5446
122	499600.0703	1268647.2538
115	499599.1709	1268620.975
102	499597.7463	1268579.3531
101	499595.5923	1268516.4189

## 2. Перечень и сведения о площади образуемых земельных участков и способы их образования.

Ведомость координат точек перелома ЗУ							
Номер ЗУ	Площадь, м2	Назначение участка	Код	№ точки	Координата X	Координата Y	Способ образования земельного участка
60:18:0060201:ЗУ1	4590,0	Многоэтажная жилая застройка	2, 6	1	499406.6588	1268398.0861	Раздел ЗУ КН 60:18:0060201:5539
				2	499436.5242	1268397.1161	
				3	499437.7668	1268433.7627	
				4	499441.8875	1268439.6246	
				5	499442.4189	1268455.2104	
				6	499464.209	1268454.477	
				7	499465.1098	1268481.9421	
				8	499427.3766	1268483.1953	
				9	499409.3	1268483.817	

Взам. инв. №	
Подп. и дата	
Инв. № подл.	

						38-ПРО-08-23-ПМТ.ПЗ	Лист 5
Изм.	Кол.уч.	Лист	№ док.	Подп.	Дата		

Инв. № подл.											Лист																																																																																																																																															
						38-ПРО-08-23-ПМТ.ПЗ						6																																																																																																																																														
Подп. и дата																																																																																																																																																										
Взам. инв. №																																																																																																																																																										
<table><tr><td rowspan="26">60:18: 0060201: ЗУ2</td><td rowspan="26">500,0</td><td rowspan="26">Улично- дорожная сеть</td><td rowspan="26">12, 0, 1</td><td>1</td><td>499406.6588</td><td>1268398.0861</td><td rowspan="26">Раздел ЗУ КН 60:18: 0060201: 5539</td></tr><tr><td>10</td><td>499427.4989</td><td>1268486.6834</td></tr><tr><td>11</td><td>499427.766</td><td>1268494.2991</td></tr><tr><td>12</td><td>499409.6396</td><td>1268495.0434</td></tr><tr><td>13</td><td>499409.3954</td><td>1268485.7894</td></tr><tr><td>10</td><td>499427.4497</td><td>1268485.1929</td></tr><tr><td>14</td><td>499406.1424</td><td>1268495.187</td></tr><tr><td>15</td><td>499400.697</td><td>1268495.4106</td></tr><tr><td>302</td><td>499400.4249</td><td>1268486.1114</td></tr><tr><td>301</td><td>499405.8638</td><td>1268485.9441</td></tr><tr><td>14</td><td>499406.1424</td><td>1268495.187</td></tr><tr><td>303</td><td>499400.3589</td><td>1268484.1152</td></tr><tr><td>16</td><td>499400.1878</td><td>1268479.4417</td></tr><tr><td>17</td><td>499398.2489</td><td>1268479.3213</td></tr><tr><td>18</td><td>499394.3877</td><td>1268364.9003</td></tr><tr><td>19</td><td>499403.249</td><td>1268361.4337</td></tr><tr><td>20</td><td>499405.5779</td><td>1268362.6012</td></tr><tr><td>21</td><td>499406.6352</td><td>1268394.5847</td></tr><tr><td>22</td><td>499403.0531</td><td>1268394.7014</td></tr><tr><td>304</td><td>499405.852</td><td>1268483.9249</td></tr><tr><td>303</td><td>499400.3589</td><td>1268484.1152</td></tr><tr><td>2</td><td>499436.5242</td><td>1268397.1161</td><td rowspan="26">Раздел ЗУ КН 60:18: 0060201: 5534</td></tr><tr><td>1</td><td>499406.6588</td><td>1268398.0861</td></tr><tr><td>9</td><td>499409.3</td><td>1268483.817</td></tr><tr><td>8</td><td>499427.3766</td><td>1268483.1953</td></tr><tr><td>10</td><td>499427.4497</td><td>1268485.1929</td></tr><tr><td>13</td><td>499409.3954</td><td>1268485.7894</td></tr><tr><td>12</td><td>499409.6396</td><td>1268495.0434</td></tr><tr><td>14</td><td>499406.1424</td><td>1268495.187</td></tr><tr><td>301</td><td>499405.8638</td><td>1268485.9441</td></tr><tr><td>302</td><td>499400.4249</td><td>1268486.1114</td></tr><tr><td>303</td><td>499400.3589</td><td>1268484.1152</td></tr><tr><td>304</td><td>499405.852</td><td>1268483.9249</td></tr><tr><td>22</td><td>499403.0531</td><td>1268394.7014</td></tr><tr><td>21</td><td>499406.6352</td><td>1268394.5847</td></tr><tr><td>23</td><td>499418.1104</td><td>1268394.2097</td></tr><tr><td>24</td><td>499431.8138</td><td>1268393.7646</td></tr><tr><td>25</td><td>499436.405</td><td>1268393.6233</td></tr><tr><td>2</td><td>499436.5242</td><td>1268397.1161</td></tr><tr><td>26</td><td>499398.809</td><td>1268495.6637</td></tr><tr><td>15</td><td>499400.697</td><td>1268495.4106</td></tr><tr><td>14</td><td>499406.1424</td><td>1268495.187</td></tr><tr><td>27</td><td>499408.8619</td><td>1268583.6447</td></tr><tr><td>28</td><td>499401.7902</td><td>1268583.8325</td></tr><tr><td>26</td><td>499398.809</td><td>1268495.6637</td></tr><tr><td>12</td><td>499409.6396</td><td>1268495.0434</td></tr></table>											60:18: 0060201: ЗУ2	500,0	Улично- дорожная сеть	12, 0, 1	1	499406.6588	1268398.0861	Раздел ЗУ КН 60:18: 0060201: 5539	10	499427.4989	1268486.6834	11	499427.766	1268494.2991	12	499409.6396	1268495.0434	13	499409.3954	1268485.7894	10	499427.4497	1268485.1929	14	499406.1424	1268495.187	15	499400.697	1268495.4106	302	499400.4249	1268486.1114	301	499405.8638	1268485.9441	14	499406.1424	1268495.187	303	499400.3589	1268484.1152	16	499400.1878	1268479.4417	17	499398.2489	1268479.3213	18	499394.3877	1268364.9003	19	499403.249	1268361.4337	20	499405.5779	1268362.6012	21	499406.6352	1268394.5847	22	499403.0531	1268394.7014	304	499405.852	1268483.9249	303	499400.3589	1268484.1152	2	499436.5242	1268397.1161	Раздел ЗУ КН 60:18: 0060201: 5534	1	499406.6588	1268398.0861	9	499409.3	1268483.817	8	499427.3766	1268483.1953	10	499427.4497	1268485.1929	13	499409.3954	1268485.7894	12	499409.6396	1268495.0434	14	499406.1424	1268495.187	301	499405.8638	1268485.9441	302	499400.4249	1268486.1114	303	499400.3589	1268484.1152	304	499405.852	1268483.9249	22	499403.0531	1268394.7014	21	499406.6352	1268394.5847	23	499418.1104	1268394.2097	24	499431.8138	1268393.7646	25	499436.405	1268393.6233	2	499436.5242	1268397.1161	26	499398.809	1268495.6637	15	499400.697	1268495.4106	14	499406.1424	1268495.187	27	499408.8619	1268583.6447	28	499401.7902	1268583.8325	26	499398.809	1268495.6637	12	499409.6396	1268495.0434
60:18: 0060201: ЗУ2	500,0	Улично- дорожная сеть	12, 0, 1	1	499406.6588	1268398.0861	Раздел ЗУ КН 60:18: 0060201: 5539																																																																																																																																																			
				10	499427.4989	1268486.6834																																																																																																																																																				
				11	499427.766	1268494.2991																																																																																																																																																				
				12	499409.6396	1268495.0434																																																																																																																																																				
				13	499409.3954	1268485.7894																																																																																																																																																				
				10	499427.4497	1268485.1929																																																																																																																																																				
				14	499406.1424	1268495.187																																																																																																																																																				
				15	499400.697	1268495.4106																																																																																																																																																				
				302	499400.4249	1268486.1114																																																																																																																																																				
				301	499405.8638	1268485.9441																																																																																																																																																				
				14	499406.1424	1268495.187																																																																																																																																																				
				303	499400.3589	1268484.1152																																																																																																																																																				
				16	499400.1878	1268479.4417																																																																																																																																																				
				17	499398.2489	1268479.3213																																																																																																																																																				
				18	499394.3877	1268364.9003																																																																																																																																																				
				19	499403.249	1268361.4337																																																																																																																																																				
				20	499405.5779	1268362.6012																																																																																																																																																				
				21	499406.6352	1268394.5847																																																																																																																																																				
				22	499403.0531	1268394.7014																																																																																																																																																				
				304	499405.852	1268483.9249																																																																																																																																																				
				303	499400.3589	1268484.1152																																																																																																																																																				
				2	499436.5242	1268397.1161		Раздел ЗУ КН 60:18: 0060201: 5534																																																																																																																																																		
				1	499406.6588	1268398.0861																																																																																																																																																				
				9	499409.3	1268483.817																																																																																																																																																				
				8	499427.3766	1268483.1953																																																																																																																																																				
				10	499427.4497	1268485.1929																																																																																																																																																				
13	499409.3954	1268485.7894																																																																																																																																																								
12	499409.6396	1268495.0434																																																																																																																																																								
14	499406.1424	1268495.187																																																																																																																																																								
301	499405.8638	1268485.9441																																																																																																																																																								
302	499400.4249	1268486.1114																																																																																																																																																								
303	499400.3589	1268484.1152																																																																																																																																																								
304	499405.852	1268483.9249																																																																																																																																																								
22	499403.0531	1268394.7014																																																																																																																																																								
21	499406.6352	1268394.5847																																																																																																																																																								
23	499418.1104	1268394.2097																																																																																																																																																								
24	499431.8138	1268393.7646																																																																																																																																																								
25	499436.405	1268393.6233																																																																																																																																																								
2	499436.5242	1268397.1161																																																																																																																																																								
26	499398.809	1268495.6637																																																																																																																																																								
15	499400.697	1268495.4106																																																																																																																																																								
14	499406.1424	1268495.187																																																																																																																																																								
27	499408.8619	1268583.6447																																																																																																																																																								
28	499401.7902	1268583.8325																																																																																																																																																								
26	499398.809	1268495.6637																																																																																																																																																								
12	499409.6396	1268495.0434																																																																																																																																																								
Изм.	Кол.уч.	Лист	№ док.	Подп.	Дата																																																																																																																																																					

					11	499427.766	1268494.2991			
					29	499470.1559	1268492.6279			
					30	499471.0302	1268516.4975			
					31	499410.3603	1268518.4846			
					12	499409.6396	1268495.0434			
					32	499471.2247	1268520.4933			
					33	499473.4845	1268581.835			
					34	499459.4952	1268582.3004			
					35	499412.3607	1268583.552			
					36	499410.4832	1268522.4827			
					32	499471.2247	1268520.4933			
	60:18: 0060201: ЗУ4	553,0	Улично- дорожная сеть	12, 0, 1	14	499406.1424	1268495.187		Раздел ЗУ КН 60:18: 0060201: 5534	
					12	499409.6396	1268495.0434			
					31	499410.3603	1268518.4846			
					30	499471.0302	1268516.4975			
					32	499471.2247	1268520.4933			
					36	499410.4832	1268522.4827			
					35	499412.3607	1268583.552			
					27	499408.8619	1268583.6447			
	60:18: 0060201: ЗУ5	3933,0	Многоэтажная жилая за- стройка	2, 6	28	499401.7902	1268583.8325		Раздел ЗУ КН 60:18: 0060201: 5532	
					27	499408.8619	1268583.6447			
					40	499411.0087	1268652.7512			
					41	499404.15	1268652.9617			
					28	499401.7902	1268583.8325			
					35	499412.3607	1268583.552			
					34	499459.4952	1268582.3004			
					37	499461.5766	1268644.2377			
					38	499414.2949	1268645.7394			
					35	499412.3607	1268583.552			
	60:18: 0060201: ЗУ6	242,0	Улично- дорожная сеть	12, 0, 1	27	499408.8619	1268583.6447		Раздел ЗУ КН 60:18: 0060201: 5532	
					35	499412.3607	1268583.552			
					38	499414.2949	1268645.7394			
					39	499414.6073	1268652.6403			
					40	499411.0087	1268652.7512			
	60:18: 0060201: ЗУ7	4903,0	Многоэтажная жилая за- стройка	2, 6	27	499408.8619	1268583.6447		Раздел ЗУ КН 60:18: 0060201: 5533	
					41	499404.15	1268652.9617			
					40	499411.0087	1268652.7512			
					42	499412.3266	1268695.6179			
					43	499440.1024	1268717.0769			
					44	499480.1564	1268699.9146			
					45	499483.0294	1268706.6693			
					46	499433.6849	1268727.5264			
					47	499429.2719	1268717.3993			
					48	499406.67	1268727.49			
					41	499404.15	1268652.9617			
	Инв. № подл.							38-ПРО-08-23-ПМТ.ПЗ		Лист
Подп. и дата									7	
Взам. инв. №										
Изм.	Кол.уч.	Лист	№ док.	Подп.	Дата					



Инв.№ подл.	Подп. и дата	Взам. инв. №					38	499414.2949	1268645.7394	
							37	499461.5766	1268644.2377	
							49	499462.3711	1268668.1117	
							50	499467.6444	1268670.4969	
							51	499478.7866	1268696.6938	
							52	499440.6146	1268713.0497	
							53	499415.7742	1268693.8586	
							39	499414.6073	1268652.6403	
							38	499414.2949	1268645.7394	
							227	499403.1412	1268356.9942	
							19	499403.249	1268361.4337	
							20	499405.5779	1268362.6012	
							21	499406.6352	1268394.5847	
							23	499418.1104	1268394.2097	
							226	499416.8925		
							227	499403.1412	1268356.9942	
			60:18: 0060201: ЗУ8	412,0	Улично- дорожная сеть	12, 0, 1	40	499411.0087	1268652.7512	Раздел ЗУ КН 60:18: 0060201: 5533
							39	499414.6073	1268652.6403	
							53	499415.7742	1268693.8586	
							52	499440.6146	1268713.0497	
							51	499478.7866	1268696.6938	
							44	499480.1564	1268699.9146	
							43	499440.1024	1268717.0769	
							42	499412.3266	1268695.6179	
							40	499411.0087	1268652.7512	
			60:18: 0060201: ЗУ9	3148,0	Многоэтажная жилая за- стройка	2, 6	37	499461.5766	1268644.2377	Раздел ЗУ КН 60:18: 0060201: 5531
							54	499513.1307	1268642.4876	
							55	499514.4452	1268681.4147	
							51	499478.7866	1268696.6938	
							50	499467.6444	1268670.4969	
							49	499462.3711	1268668.1117	
							37	499461.5766	1268644.2377	
							56	499516.6287	1268642.3688	
							57	499521.6158	1268642.1995	
							58	499522.5429	1268669.6983	
							59	499523.3044	1268677.6188	
							60	499517.8973	1268679.9356	
							56	499516.6287	1268642.3688	
							61	499523.6322	1268681.2861	
							62	499524.2352	1268688.5937	
							45	499483.0294	1268706.6693	
							44	499480.1564	1268699.9146	
							61	499523.6322	1268681.2861	
							228	499430.6941	1268356.2125	
							24	499431.8138	1268393.7646	
							25	499436.405	1268393.6233	
						38-ПРО-08-23-ПМТ.ПЗ				Лист
Изм.	Кол.уч.	Лист	№док.	Подп.	Дата					8

					77	499443.3709	1268393.3891					
					229	499442.153	1268355.8046					
					228	499430.6941	1268356.2125					
					54	499513.1307	1268642.4876					
60:18: 0060201: ЗУ10	302,0	Улично- дорожная сеть	12, 0, 1	56	499516.6287	1268642.3688	Раздел ЗУ КН 60:18: 0060201: 5531					
				60	499517.8973	1268679.9356						
				59	499523.3044	1268677.6188						
				61	499523.6322	1268681.2861						
				44	499480.1564	1268699.9146						
				51	499478.7866	1268696.6938						
				55	499514.4452	1268681.4147						
				54	499513.1307	1268642.4876						
60:18: 0060201: ЗУ11	4095,0	Многоэтажная жилая за- стройка	2, 6	34	499459.4952	1268582.3004	Раздел ЗУ КН 60:18: 0060201: 5530					
				33	499473.4845	1268581.835						
				63	499511.0293	1268580.9188						
				54	499513.1307	1268642.4876						
				37	499461.5766	1268644.2377						
				34	499459.4952	1268582.3004						
				64	499514.5284	1268580.8322						
				65	499519.5068	1268580.709						
				66	499520.9985	1268623.7242						
				57	499521.6158	1268642.1995						
				56	499516.6287	1268642.3688						
				64	499514.5284	1268580.8322						
				229	499442.153	1268355.8046						
				77	499443.3709	1268393.3891						
				78	499459.4627	1268392.8756						
				230	499458.2534	1268355.5548						
60:18: 0060201: ЗУ12	216,0	Улично- дорожная сеть	12, 0, 1	229	499442.153	1268355.8046	Раздел ЗУ КН 60:18: 0060201: 5530					
				63	499511.0293	1268580.9188						
				64	499514.5284	1268580.8322						
				56	499516.6287	1268642.3688						
				54	499513.1307	1268642.4876						
60:18: 0060201: ЗУ13	4943,0	Многоэтажная жилая за- стройка	2, 6	63	499511.0293	1268580.9188	Раздел ЗУ КН 60:18: 0060201: 5529					
				32	499471.2247	1268520.4933						
				67	499507.079	1268519.319						
				68	499507.8931	1268543.8671						
				69	499535.7862	1268542.9768						
				70	499537.0222	1268578.8169						
				71	499533.1838	1268580.2197						
				65	499519.5068	1268580.709						
				64	499514.5284	1268580.8322						
				63	499511.0293	1268580.9188						
				33	499473.4845	1268581.835						
				32	499471.2247	1268520.4933						
				30	499471.0302	1268516.4975						
Инв. № подл.	Подп. и дата	Взам. инв. №							38-ПРО-08-23-ПМТ.ПЗ	Лист		
Изм.	Кол.уч.	Лист	№ док.	Подп.	Дата							9

<div>Взам. инв. №</div> <div>Подп. и дата</div> <div>Инв. № подл.</div>						29	499470.1559	1268492.6279		
						72	499506.157	1268491.5182		
						73	499506.935	1268515.3216		
						30	499471.0302	1268516.4975		
						230	499458.2534	1268355.5548		
						78	499459.4627	1268392.8756		
						79	499482.4494	1268392.1226		
						80	499481.2427	1268354.9636		
						230	499458.2534	1268355.5548		
	60:18: 0060201: ЗУ14	144,0	Улично- дорожная сеть	12, 0, 1	32	499471.2247	1268520.4933	Раздел ЗУ КН 60:18: 0060201: 5529		
					30	499471.0302	1268516.4975			
					73	499506.935	1268515.3216			
					67	499507.079	1268519.319			
					32	499471.2247	1268520.4933			
	60:18: 0060201: ЗУ15	3681,0	Многоэтажная жилая за- стройка	2, 6	69			Раздел ЗУ КН 60:18: 0060201: 5538		
					2	499436.5242	1268397.1161			
					74	499498.2112	1268395.1125			
					75	499500.1392	1268448.2714			
					76	499464.0458	1268449.502			
					6	499464.209	1268454.477			
					5	499442.4189	1268455.2104			
					4	499441.8875	1268439.6246			
					3	499437.7668	1268433.7627			
					2	499436.5242	1268397.1161			
					79	499482.4494	1268392.1226			
					80	499481.2427	1268354.9636			
					81	499492.7406	1268354.6878			
					82	499493.9347	1268391.7577			
	79	499482.4494	1268392.1226							
	60:18: 0060201: ЗУ16	216,0	Улично- дорожная сеть	12, 0, 1	25	499436.405	1268393.6233	Раздел ЗУ КН 60:18: 0060201: 5538		
					77	499443.3709	1268393.3891			
					78	499459.4627	1268392.8756			
					79	499482.4494	1268392.1226			
					82	499493.9347	1268391.7577			
					83	499498.0846	1268391.6231			
					74	499498.2112	1268395.1125			
					2	499436.5242	1268397.1161			
					25	499436.405	1268393.6233			
	60:18: 0060201: ЗУ17	4041,0	Многоэтажная жилая за- стройка	2, 6	74	499498.2112	1268395.1125	Раздел ЗУ КН 60:18: 0060201: 5536		
					84	499559.2588	1268393.1292			
85					499560.8554	1268440.2328				
86					499548.3711	1268450.7296				
87					499549.1797	1268474.6304				
88					499586.3981	1268473.3621				
89					499586.5399	1268477.9396				
90					499543.2828	1268479.3605				
91					499539.3136	1268479.4958				
						38-ПРО-08-23-ПМТ.ПЗ			Лист	
Изм.	Кол.уч.	Лист	№ док.	Подп.	Дата				10	

[illegible]

Инь.№ подл.	Подп. и дата	Взам. инв.№

60:18: 0060201: ЗУ21	699,0	Улично- дорожная сеть	12, 0, 1	73	499506.935	1268515.3216	Раздел ЗУ КН 60:18: 0060201: 5540				
				100	499595.4555	1268512.4213					
				99	499594.6399	1268488.5919					
				106	499598.1375	1268488.461					
				109	499598.9536	1268512.3067					
				108	499605.7837	1268512.0835					
				111	499605.9192	1268516.0812					
				110	499599.0904	1268516.3043					
				114	499601.2444	1268579.2377					
				102	499597.7463	1268579.3531					
				101	499595.5923	1268516.4189					
				67	499507.079	1268519.319					
				73	499506.935	1268515.3216					
60:18: 0060201: ЗУ22	3264,0	Многоэтажная жилая за- стройка	2, 6	65	499519.5068	1268580.709	Раздел ЗУ КН 60:18: 0060201: 5541				
				71	499533.1838	1268580.2197					
				70	499537.0222	1268578.8169					
				105	499554.2548	1268572.5249					
				104	499595.5723	1268571.0622					
				103	499595.8352	1268579.4162					
				102	499597.7463	1268579.3531					
				115	499599.1709	1268620.975					
				116	499572.2044	1268621.9265					
				117	499564.3728	1268597.5621					
				118	499537.7383	1268598.4647					
				119	499538.5627	1268623.1678					
				66	499520.9985	1268623.7242					
				65	499519.5068	1268580.709					
				114	499601.2444	1268579.2377					
				113	499608.0142	1268579.0143					
				120	499609.4252	1268620.6132					
				121	499602.6687	1268620.8516					
114	499601.2444	1268579.2377									
60:18: 0060201: ЗУ23	146,0	Улично- дорожная сеть	12, 0, 1	102	499597.7463	1268579.3531	Раздел ЗУ КН 60:18: 0060201: 5541				
				114	499601.2444	1268579.2377					
				121	499602.6687	1268620.8516					
				115	499599.1709	1268620.975					
				102	499597.7463	1268579.3531					
60:18: 0060201: ЗУ24	4558,0	Многоэтажная жилая за- стройка	2, 6	66	499520.9985	1268623.7242	Раздел ЗУ КН 60:18: 0060201: 5542				
				119	499538.5627	1268623.1678					
				118	499537.7383	1268598.4647					
				117	499564.3728	1268597.5621					
				116	499572.2044	1268621.9265					
				115	499599.1709	1268620.975					
				122	499600.0703	1268647.2538					
				123	499570.1541	1268657.5446					
59	499523.3044	1268677.6188									
						38-ПРО-08-23-ПМТ.ПЗ				Лист	
Изм.	Кол.уч.	Лист	№док.	Подп.	Дата					12	

[illegible]

					107	499604.9887	1268488.2492			
					106	499598.1375	1268488.461			
					135	499597.8844	1268481.0676			
					136	499604.7377	1268480.8423			
					137	499594.3863	1268481.1829			
					99	499594.6399	1268488.5919			
					95	499586.9101	1268488.8088			
					94	499586.6482	1268481.4379			
					137	499594.3863	1268481.1829			
	60:18: 0060201: 3У27	147,0	Улично- дорожная сеть	12, 0, 1	98	499559.1404	1268389.6373	Раздел 3У КН 60:18: 0060201: 5535		
					138	499601.5868	1268388.2661			
					133	499601.6925	1268391.751			
					84	499559.2588	1268393.1292			
					98	499559.1404	1268389.6373			
	60:18: 0060201: 3У28	91,0	Улично- дорожная сеть	12, 0, 1	89	499586.5399	1268477.9396	Раздел 3У КН 60:18: 0060201: 5535		
					134	499604.6182	1268477.3444			
					136	499604.7377	1268480.8423			
					135	499597.8844	1268481.0676			
					106	499598.1375	1268488.461			
					99	499594.6399	1268488.5919			
					137	499594.3863	1268481.1829			
					94	499586.6482	1268481.4379			
					89	499586.5399	1268477.9396			
	60:18: 0060201: 3У29	5295,0	Многоэтажная жилая за- стройка	2, 6	111	499605.9192	1268516.0812	Раздел 3У КН 60:18: 0060201: 5518		
					139	499675.7419	1268513.7944			
					140	499676.993	1268551.2297			
					141	499678.1418	1268585.8721			
					142	499619.0439	1268587.6888			
					143	499618.3379	1268567.0595			
					112	499607.6529	1268567.5053			
					111	499605.9192	1268516.0812			
					244	499605.5572	1268505.2281			
					243	499675.3765	1268502.8583			
					146	499675.6083	1268509.7966			
					108	499605.7837	1268512.0835			
					244	499605.5572	1268505.2281			
	60:18: 0060201: 3У30	280,0	Улично- дорожная сеть	12, 0, 1	108	499605.7837	1268512.0835	Раздел 3У КН 60:18: 0060201: 5518		
					146	499675.6083	1268509.7966			
					139	499675.7419	1268513.7944			
					111	499605.9192	1268516.0812			
					108	499605.7837	1268512.0835			
	60:18: 0060201: 3У31	6697,0	Многоэтажная жилая за- стройка	2, 6	112	499607.6529	1268567.5053	Раздел 3У КН 60:18: 0060201: 5519		
					143	499618.3379	1268567.0595			
					142	499619.0439	1268587.6888			
					141	499678.1418	1268585.8721			
					140	499676.993	1268551.2297			
	Инв. № подл.							Лист		
Подп. и дата							38-ПРО-08-23-ПМТ.ПЗ			
Взам. инв. №							14			
Изм.	Кол.уч.	Лист	№ док.	Подп.	Дата					

Инв.№ подл.	Подп. и дата	Взам. инв. №								147	499708.4641	1268550.186	
										148	499709.2536	1268571.8677	
										149	499713.6044	1268571.7295	
										150	499714.9462	1268613.9682	
										151	499722.0494	1268612.4999	
										152	499722.429	1268614.5295	
										153	499670.0544	1268626.2756	
										131	499610.2142	1268643.7654	
										120	499609.4252	1268620.6132	
										113	499608.0142	1268579.0143	
										112	499607.6529	1268567.5053	
										124	499610.3245	1268647.4278	
										157	499670.9291	1268629.6663	
										154	499723.0767	1268617.972	
										155	499724.4329	1268624.8871	
										225	499696.09	1268630.7105	
										156	499662.62	1268638.9805	
										224	499629.8402	1268648.4999	
										125	499610.5886	1268654.9127	
										124	499610.3245	1268647.4278	
						60:18: 0060201: ЗУ32	407,0	Улично- дорожная сеть	12, 0, 1	131	499610.2142	1268643.7654	Раздел ЗУ КН 60:18: 0060201: 5519
										153	499670.0544	1268626.2756	
										152	499722.429	1268614.5295	
										154	499723.0767	1268617.972	
										157	499670.9291	1268629.6663	
										124	499610.3245	1268647.4278	
						60:18: 0060201: ЗУ33	5906,0	Многоэтажная жилая за- стройка	2, 6	131	499610.2142	1268643.7654	Раздел ЗУ КН 60:18: 0060201: 5522
										149	499713.6044	1268571.7295	
										158	499748.1538	1268570.5571	
										159	499747.4152	1268548.8292	
										160	499766.0132	1268548.1876	
										161	499772.5371	1268552.392	
										162	499773.2223	1268573.7252	
										163	499784.66	1268573.3698	
										164	499785.5857	1268603.1588	
										165	499788.8901	1268602.7949	
										166	499789.1298	1268604.7734	
										152	499722.429	1268614.5295	
										151	499722.0494	1268612.4999	
										150	499714.9462	1268613.9682	
										149	499713.6044	1268571.7295	
										154	499723.0767	1268617.972	
										167	499789.5494	1268608.2493	
										168	499790.3837	1268615.1249	
										169	499762.05	1268618.5805	
										155	499724.4329	1268624.8871	
						38-ПРО-08-23-ПМТ.ПЗ			Лист				
Изм.	Кол.уч.	Лист	№ док.	Подп.	Дата				15				



Изм. № подл.	Подп. и дата	Взам. инв. №	60:18:0060201:3У37	5057,0	Многоэтажная жилая за- стройка	2, 6	179	499762.5026	1268444.9473	Раздел 3У КН 60:18: 0060201: 5523
							180	499763.4486	1268472.1105	
							181	499763.5565	1268475.1086	
							172	499763.8188	1268482.7398	
							171	499724.343	1268484.1112	
							174	499723.7943	1268462.6272	
							175	499722.1625	1268398.7327	
							176	499698.6602	1268399.4973	
							177	499698.3576	1268388.6105	
							188	499697.2666	1268349.364	
							183	499726.5305	1268348.6118	
							182	499727.489	1268384.1623	

						38-ПРО-08-23-ПМТ.ПЗ	Лист
							16
Изм.	Кол.уч.	Лист	№док.	Подп.	Дата		


<div>Инв. № подл.</div> <div>Подп. и дата</div> <div>Взам. инв. №</div>						207	499831.64	1268468.2105																
						208	499831.6545	1268469.8629																
						209	499826.6551	1268470.0277																
						200	499825.5977	1268419.6859																
						213	499826.7212	1268473.0272																
						210	499831.6834	1268472.8637																
						211	499831.7553	1268480.5755																
						212	499826.8799	1268480.7308																
						213	499826.7212	1268473.0272																
						181	499763.5565	1268475.1086																
						204	499823.2163	1268473.1426																
						205	499823.3815	1268480.8423																
						172	499763.8188	1268482.7398																
						181	499763.5565	1268475.1086																
						184	499787.4605	1268347.1375																
						194	499800.9599	1268346.7913																
						202	499802.0948	1268381.7395																
						185	499788.3021	1268382.1875																
						184	499787.4605	1268347.1375																
						60:18:0060201:ЗУ42					408,0					Улично-дорожная сеть					12, 0, 1			
	203	499823.1568	1268470.143																					
	190	499822.0994	1268419.8029																					
	200	499825.5977	1268419.6859																					
	209	499826.6551	1268470.0277																					
	208	499831.6545	1268469.8629																					
	210	499831.6834	1268472.8637																					
	213	499826.7212	1268473.0272																					
	212	499826.8799	1268480.7308																					
	205	499823.3815	1268480.8423																					
	204	499823.2163	1268473.1426																					
	181	499763.5565	1268475.1086																					
	180	499763.4486	1268472.1105																					
	60:18:0060201:ЗУ43					6314,0					Многоэтажная жилая за- стройка					2, 6					170	499764.7172	1268510.8803	Раздел ЗУ КН 60:18:0060201:5521
																					220	499823.9717	1268508.9396	
																					221	499825.911	1268601.2655	
																					166	499789.1298	1268604.7734	
																					165	499788.8901	1268602.7949	
																					164	499785.5857	1268603.1588	
																					163	499784.66	1268573.3698	
																					162	499773.2223	1268573.7252	
																					161	499772.5371	1268552.392	
																					160	499766.0132	1268548.1876	
																					170	499764.7172	1268510.8803	
																					172	499763.8188	1268482.7398	
																					241	499823.7382	1268497.8225	
222																					499823.8877	1268504.9402		
173																					499764.5783	1268506.8827		
						38-ПРО-08-23-ПМТ.ПЗ										Лист								
Изм.	Кол.уч.	Лист	№ док.	Подп.	Дата											18								

<div><div>Инов.№ подл.</div><div>Подп. и дата</div><div>Взам. инв. №</div></div>							242	499764.3336	1268499.8388		
							241	499823.7382	1268497.8225		
							212	499826.8799	1268480.7308		
							211	499831.7553	1268480.5755		
							214	499831.8	1268484.1705		
							215	499833.73	1268484.3105		
							216	499835.64	1268585.52		
							217	499836.43	1268602.0605		
							218	499827.79	1268611.8005		
							168	499790.3837	1268615.1249		
							167	499789.5494	1268608.2493		
							219	499829.4785	1268604.4411		
							212	499826.8799	1268480.7308		
	60:18: 0060201: ЗУ44	800,0	Улично- дорожная сеть	12, 0, 1	173	499764.5783	1268506.8827	Раздел ЗУ КН 60:18: 0060201: 5521			
					222	499823.8877	1268504.9402				
					241	499823.7382	1268497.8225				
					205	499823.3815	1268480.8423				
					212	499826.8799	1268480.7308				
					219	499829.4785	1268604.4411				
					167	499789.5494	1268608.2493				
					166	499789.1298	1268604.7734				
					221	499825.911	1268601.2655				
					220	499823.9717	1268508.9396				
					170	499764.7172	1268510.8803				
					173	499764.5783	1268506.8827				
	60:18: 0060201: ЗУ45	1014,0	Благоустрой- ство террито- рии	12, 0, 2	205	499823.3815	1268480.8423	Раздел ЗУ КН 60:18: 0060201: 5521			
					241	499823.7382	1268497.8225				
					242	499764.3336	1268499.8388				
					172	499763.8188	1268482.7398				
					205	499823.3815	1268480.8423				
	60:18: 0060201: ЗУ46	1519,0	Благоустрой- ство террито- рии	12, 0, 2	145	499674.8004	1268485.8575	Раздел ЗУ КН 60:18: 0060201: 5524			
					171	499724.343	1268484.1112				
					172	499763.8188	1268482.7398				
					242	499764.3336	1268499.8388				
					243	499675.3765	1268502.8583				
	60:18: 0060201: ЗУ47	1188,0	Благоустрой- ство террито- рии	12, 0, 2	145	499674.8004	1268485.8575	Раздел ЗУ КН 60:18: 0060201: 5518			
					107	499604.9887	1268488.2492				
					144	499622.3684	1268487.6538				
					145	499674.8004	1268485.8575				
					243	499675.3765	1268502.8583				
					244	499605.5572	1268505.2281				
						107	499604.9887	1268488.2492			
										Лист	
						38-ПРО-08-23-ПМТ.ПЗ				19	
Изм.	Кол.уч.	Лист	№док.	Подп.	Дата						

## 2. Изменяемые земельные участки и их характеристики

Номер существующего земельного участка	Площадь земельного участка, м <sup>2</sup>	Разрешенное Использование (существующее)	Разрешенное Использование (планируемое)	Категория земель	Изменение земельного участка
60:18:0060201:5539	5090,0	Для многоэтажной застройки	Для многоэтажной застройки; Улично-дорожная сеть	Земли населенных пунктов	Раздел земельного участка
60:18:0060201:5534	6369,0	Для многоэтажной застройки	Для многоэтажной застройки; Улично-дорожная сеть	Земли населенных пунктов	Раздел земельного участка
60:18:0060201:5532	4175,0	Для многоэтажной застройки	Для многоэтажной застройки; Улично-дорожная сеть	Земли населенных пунктов	Раздел земельного участка
60:18:0060201:5533	5315,0	Для многоэтажной застройки	Для многоэтажной застройки; Улично-дорожная сеть	Земли населенных пунктов	Раздел земельного участка
60:18:0060201:5531	3450,0	Для многоэтажной застройки	Для многоэтажной застройки; Улично-дорожная сеть	Земли населенных пунктов	Раздел земельного участка
60:18:0060201:5530	4311,0	Для многоэтажной застройки	Для многоэтажной застройки; Улично-дорожная сеть	Земли населенных пунктов	Раздел земельного участка
60:18:0060201:5529	5087,0	Для многоэтажной застройки	Для многоэтажной застройки; Улично-дорожная сеть	Земли населенных пунктов	Раздел земельного участка
0:18:0060201:5538	3897,0	Для многоэтажной застройки	Для многоэтажной застройки; Улично-дорожная сеть	Земли населенных пунктов	Раздел земельного участка
60:18:0060201:5536	4406,0	Для многоэтажной застройки	Для многоэтажной застройки; Улично-дорожная сеть	Земли населенных пунктов	Раздел земельного участка
60:18:0060201:5540	7468,0	Для многоэтажной застройки	Для многоэтажной застройки; Улично-дорожная сеть	Земли населенных пунктов	Раздел земельного участка
60:18:0060201:5541	3410,0	Для многоэтажной застройки	Для многоэтажной застройки; Улично-дорожная сеть	Земли населенных пунктов	Раздел земельного участка
60:18:0060201:5542	5043,0	Для многоэтажной застройки	Для многоэтажной застройки; Улично-дорожная сеть	Земли населенных пунктов	Раздел земельного участка
60:18:0060201:5535	4241,0	Для многоэтажной застройки	Для многоэтажной застройки; Улично-дорожная сеть	Земли населенных пунктов	Раздел земельного участка

Инв. № подл.	Подп. и дата	Взам. инв. №

Изм.	Кол.уч.	Лист	№ док.	Подп.	Дата	38-ПРО-08-23-ПМТ.ПЗ	Лист
							20

		стройки	Улично- дорожная сеть	ных пунк- тов	
60:18:0060201:5518	6763,0	Для много- этажной за- стройки	Для многоэтаж- ной застройки; Улично- дорожная сеть	Земли населен- ных пунк- тов	Раздел земель- ного участка
60:18:0060201:5519	7104,0	Для много- этажной за- стройки	Для многоэтаж- ной застройки; Улично- дорожная сеть	Земли населен- ных пунк- тов	Раздел земель- ного участка
60:18:0060201:5522	6141,0	Для много- этажной за- стройки	Для многоэтаж- ной застройки; Улично- дорожная сеть	Земли населен- ных пунк- тов	Раздел земель- ного участка
60:18:0060201:5524	6677,0	Для много- этажной за- стройки	Для многоэтаж- ной застройки; Улично- дорожная сеть	Земли населен- ных пунк- тов	Раздел земель- ного участка
60:18:0060201:5523	5275,0	Для много- этажной за- стройки	Для многоэтаж- ной застройки; Улично- дорожная сеть	Земли населен- ных пунк- тов	Раздел земель- ного участка
60:18:0060201:5516	4431,0	Для много- этажной за- стройки	Для многоэтаж- ной застройки; Улично- дорожная сеть	Земли населен- ных пунк- тов	Раздел земель- ного участка
60:18:0060201:5520	4079,0	Для много- этажной за- стройки	Для многоэтаж- ной застройки; Улично- дорожная сеть	Земли населен- ных пунк- тов	Раздел земель- ного участка
60:18:0060201:5521	8128,0	Для много- этажной за- стройки	Для многоэтаж- ной застройки; Улично- дорожная сеть	Земли населен- ных пунк- тов	Раздел земель- ного участка

Взам. инв. №	
Подп. и дата	
Инв.№ подл.	

3. Каталог координат красных линий

Ведомость координат точек перелома красных линий

№ точки	Координата X	Координата Y
301	499394.3877	1268364.9003
302	499398.2489	1268479.3213
303	499400.1878	1268479.4417
304	499400.697	1268495.4106
305	499398.809	1268495.6637
306	499401.7902	1268583.8325
307	499404.15	1268652.9617
308	499406.67	1268727.49
309	499417.3798	1268734.4032
310	499433.6849	1268727.5264
311	499483.0294	1268706.6693
312	499524.2352	1268688.5937
313	499556.09	1268675.42
314	499555.06	1268671.63
315	499570.3	1268666.81
316	499571.4	1268669.19
317	499600.84	1268658.16
318	499610.5886	1268654.9127
319	499629.8402	1268648.4999
320	499662.62	1268638.9805
321	499696.09	1268630.7105
322	499724.4329	1268624.8871
323	499762.05	1268618.5805
324	499790.3837	1268615.1249
325	499827.79	1268611.8005
326	499836.43	1268602.0605
327	499835.64	1268585.52
328	499833.73	1268484.3105
329	499831.8	1268484.1705
330	499831.7553	1268480.5755
331	499831.6834	1268472.8637
332	499831.6545	1268469.8629
333	499831.64	1268468.2105
334	499833.43	1268468.0005
335	499832.4865	1268419.4556
336	499831.22	1268353.2205
337	499824.23	1268350.4505
338	499824.2302	1268346.2035
339	499821.5412	1268346.1424
340	499800.9599	1268346.7913
341	499787.4605	1268347.1375

Взам. инв. №

Подп. и дата

Инв. № подл.

Изм.

Кол.уч.

Лист

№ док.

Подп.

Дата

38-ПРО-08-23-ПМТ.ПЗ

Лист

22

Взам. инв. №	Подп. и дата								109	499598.9536	1268512.3067								
									106	499598.1375	1268488.461								
									135	499597.8844	1268481.0676								
									136	499604.7377	1268480.8423								
									134	499604.6182	1268477.3444								
									89	499586.5399	1268477.9396								
									90	499543.2828	1268479.3605								
									97	499543.4022	1268482.863								
									94	499586.6482	1268481.4379								
									137	499594.3863	1268481.1829								
									99	499594.6399	1268488.5919								
									100	499595.4555	1268512.4213								
									Инв. № подл.								38-ПРО-08-23-ПМТ.ПЗ		
23																			
Изм.	Кол.уч.	Лист	№ док.	Подп.	Дата														

342	499726.5305	1268348.6118
343	499697.2666	1268349.364
344	499600.3334	1268351.8779
345	499492.7406	1268354.6878
346	499481.2427	1268354.9636
347	499458.2534	1268355.5548
348	499442.153	1268355.8046
349	499430.6941	1268356.2125
350	499416.8925	1268356.6249
351	499403.1412	1268356.9942
352	499403.249	1268361.4337
301	499394.3877	1268364.9003
333	499831.64	1268468.2105
209	499826.6551	1268470.0277
200	499825.5977	1268419.6859
201	499824.7851	1268381.0025
202	499802.0948	1268381.7395
185	499788.3021	1268382.1875
186	499760.3484	1268383.0953
182	499727.489	1268384.1623
187	499698.2603	1268385.1117
177	499698.3576	1268388.6105
178	499760.4703	1268386.5932
189	499821.3602	1268384.6156
190	499822.0994	1268419.8029
203	499823.1568	1268470.143
180	499763.4486	1268472.1105
181	499763.5565	1268475.1086
204	499823.2163	1268473.1426
205	499823.3815	1268480.8423
222	499823.8877	1268504.9402
173	499764.5783	1268506.8827
146	499675.6083	1268509.7966
108	499605.7837	1268512.0835
109	499598.9536	1268512.3067
106	499598.1375	1268488.461
135	499597.8844	1268481.0676
136	499604.7377	1268480.8423
134	499604.6182	1268477.3444
89	499586.5399	1268477.9396
90	499543.2828	1268479.3605
97	499543.4022	1268482.863
94	499586.6482	1268481.4379
137	499594.3863	1268481.1829
99	499594.6399	1268488.5919
100	499595.4555	1268512.4213



Взам. инв. №	Подп. и дата	Инв. № подл.							61	499523.6322	1268681.2861
									358	499553.6382	1268668.3207
									314	499555.06	1268671.63
									315	499570.3	1268666.81
									357	499568.2545	1268662.0579
									130	499571.4142	1268660.8124
									124	499610.3245	1268647.4278
									157	499670.9291	1268629.6663
									154	499723.0767	1268617.972
									167	499789.5494	1268608.2493
									219	499829.4785	1268604.4411
									212	499826.8799	1268480.7308
						24					
Изм.	Кол.уч.	Лист	№ док.	Подп.	Дата						

213	499826.7212	1268473.0272
331	499831.6834	1268472.8637
220	499823.9717	1268508.9396
170	499764.7172	1268510.8803
139	499675.7419	1268513.7944
111	499605.9192	1268516.0812
110	499599.0904	1268516.3043
114	499601.2444	1268579.2377
121	499602.6687	1268620.8516
132	499603.5316	1268646.0632
131	499610.2142	1268643.7654
153	499670.0544	1268626.2756
152	499722.429	1268614.5295
166	499789.1298	1268604.7734
221	499825.911	1268601.2655
220	499823.9717	1268508.9396
101	499595.5923	1268516.4189
67	499507.079	1268519.319
32	499471.2247	1268520.4933
36	499410.4832	1268522.4827
35	499412.3607	1268583.552
38	499414.2949	1268645.7394
39	499414.6073	1268652.6403
53	499415.7742	1268693.8586
52	499440.6146	1268713.0497
51	499478.7866	1268696.6938
55	499514.4452	1268681.4147
54	499513.1307	1268642.4876
63	499511.0293	1268580.9188
64	499514.5284	1268580.8322
56	499516.6287	1268642.3688
60	499517.8973	1268679.9356
59	499523.3044	1268677.6188
123	499570.1541	1268657.5446
122	499600.0703	1268647.2538
115	499599.1709	1268620.975
102	499597.7463	1268579.3531
101	499595.5923	1268516.4189

**4. Информация о земельных участках, подлежащих резервированию и (или) изъятия для государственных и муниципальных нужд и земельных участков, отнесенных к территориям общего пользования.**

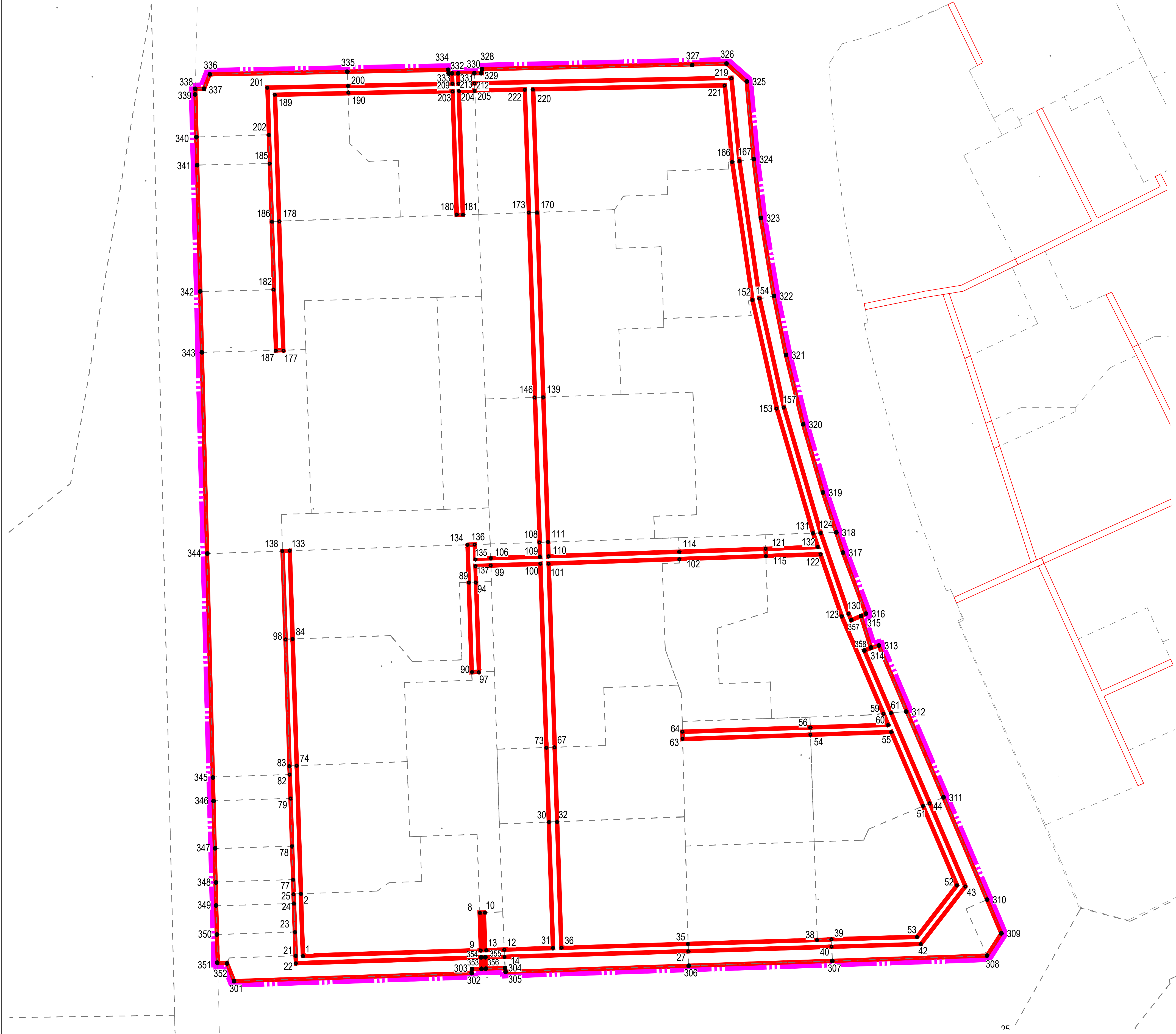
Номер ЗУ	Площадь, м <sup>2</sup>	Разрешенное использование
60:18:0060201:ЗУ2	500,0	Улично-дорожная сеть
60:18:0060201:ЗУ4	553,0	Улично-дорожная сеть

Изм.	Кол.уч.	Лист	№док.	Подп.	Дата	38-ПРО-08-23-ПМТ.ПЗ	Лист
							25



Инов.№ подл.	Подп. и дата	Взам. инв. №

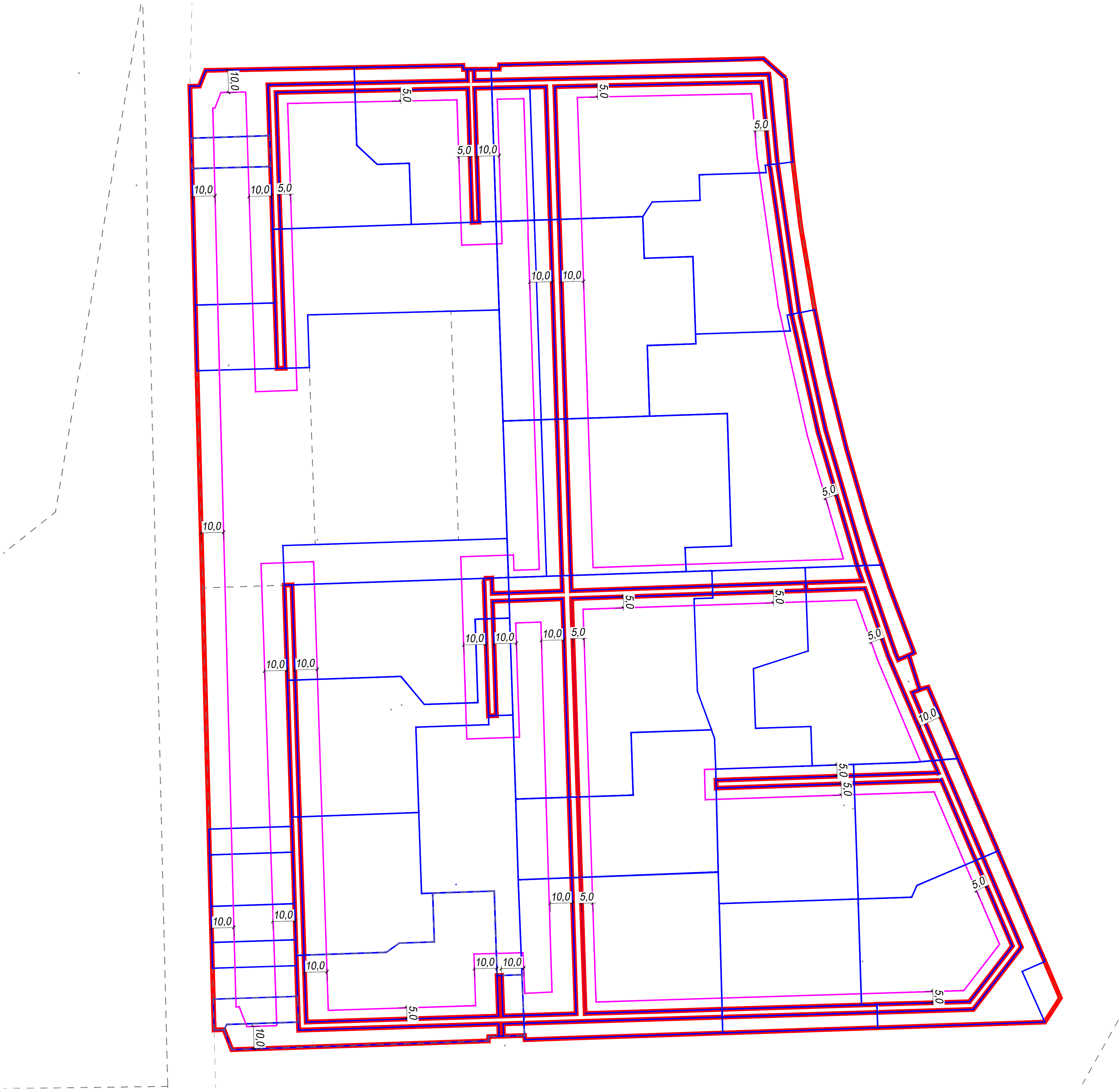
60:18:0060201:3У6	242,0	Улично-дорожная сеть
60:18:0060201:3У8	412,0	Улично-дорожная сеть
60:18:0060201:3У10	302,0	Улично-дорожная сеть
60:18:0060201:3У12	216,0	Улично-дорожная сеть
60:18:0060201:3У14	144,0	Улично-дорожная сеть
60:18:0060201:3У16	216,0	Улично-дорожная сеть
60:18:0060201:3У18	213,0	Улично-дорожная сеть
60:18:0060201:3У19	152,0	Улично-дорожная сеть
60:18:0060201:3У21	699,0	Улично-дорожная сеть
60:18:0060201:3У23	146,0	Улично-дорожная сеть
60:18:0060201:3У25	485,0	Улично-дорожная сеть
60:18:0060201:3У27	147,0	Улично-дорожная сеть
60:18:0060201:3У28	91,0	Улично-дорожная сеть
60:18:0060201:3У30	280,0	Улично-дорожная сеть
60:18:0060201:3У32	407,0	Улично-дорожная сеть
60:18:0060201:3У34	235,0	Улично-дорожная сеть
60:18:0060201:3У36	356,0	Улично-дорожная сеть
60:18:0060201:3У38	218,0	Улично-дорожная сеть
60:18:0060201:3У40	349,0	Улично-дорожная сеть
60:18:0060201:3У42	408,0	Улично-дорожная сеть
60:18:0060201:3У44	800,0	Улично-дорожная сеть

Инв. № подл.	Подп. и дата	Взам. инв. №								
						38-ПРО-08-23-ПМТ.ПЗ				Лист
Изм.	Кол.уч.	Лист	№ док.	Подп.	Дата					26





- Условные обозначения:
- - Красная линия;
  - - - - - граница земельного участка, сведения о которой содержатся в ГКН;
  - 3 - поворотная точка ;

						38-ПРО-08-23-ПМТ.1			
						Проект межевания территории микрорайона «Борисовичи» в части квартала 2, расположенного по адресу: Псковская область, Псковский район, СП «Завеличенская волость», южнее д. Борисовичи			
Изм.	Кол.уч	Лист	№ док	Подпись	Дата	Утверждаемая часть	Стадия	Лист	Листов
Разработал		Полова В.В.			11.23г.		ПМТ	1	
Н. контроль						План красных линий М 1:1000	ООО "Про Проект"		
ГИП		Полов С.А.			11.23г.				

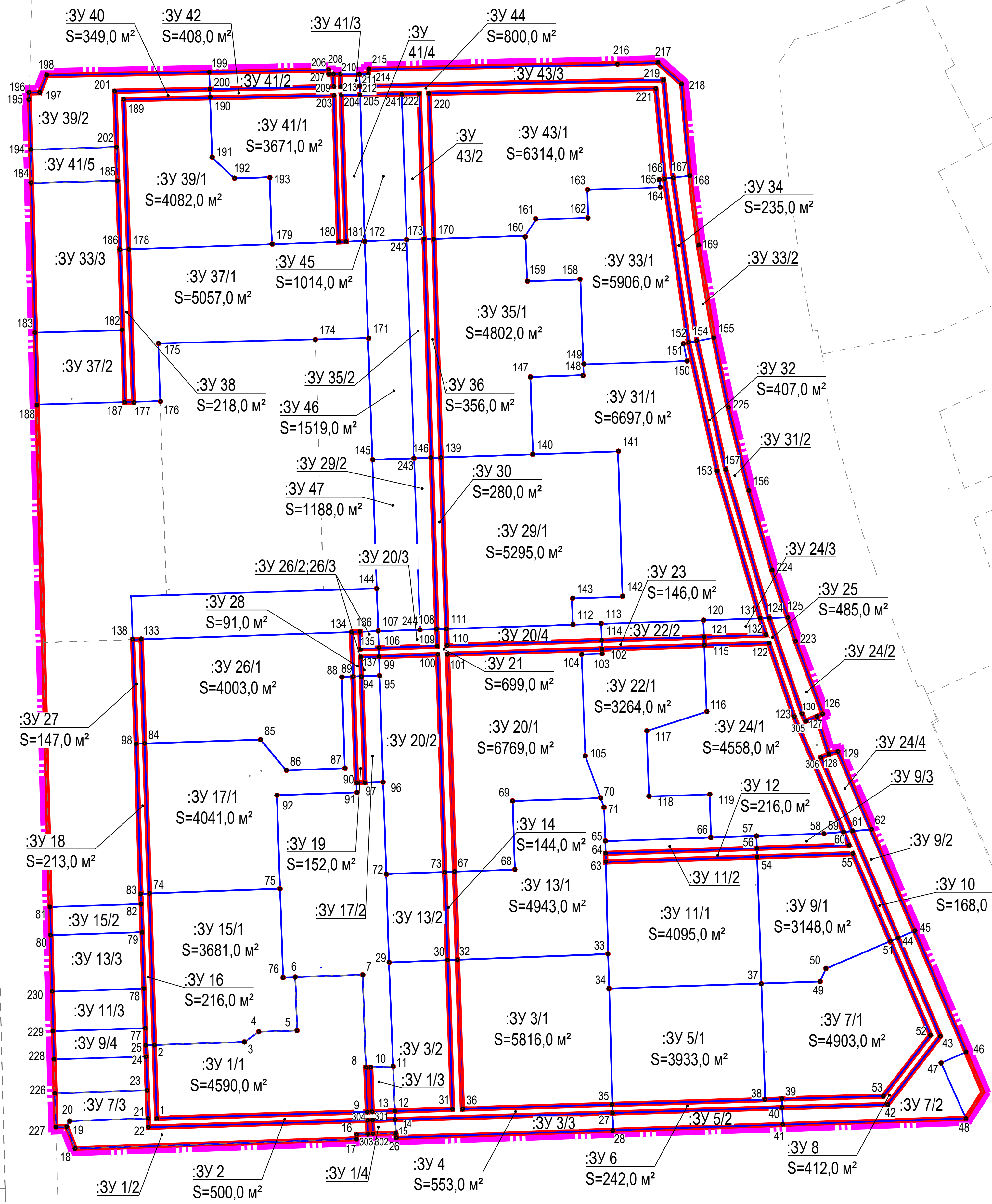


Условные обозначения:


- Красная линия;
- граница земельного участка, сведения о которой содержатся в ГКН;
- граница образуемых земельных участков;
- отступ от красных линий ;

						38-ПРО-08-23-ПМТ.1			
						Проект межевания территории микрорайона «Борисовичи» в части квартала 2, расположенного по адресу: Псковская область, Псковский район, СП «Завеличенская волость», южнее д. Борисовичи			
Изм.	Кол.уч	Лист	N док	Подпись	Дата	Утверждаемая часть	Стадия	Лист	Листов
Разработал		Попова В.В.			11.23г.		ПМТ	2	
						Чертеж линий отступа от красных линий М 1:1000	ООО "Про Проект"		
Н. контроль									
ГИП		Попов С.А.			11.23г.				






- Условные обозначения:
- граница территории проекта планировки;
  - Красная линия;
  - граница земельного участка, сведения о которой содержатся в ГКН;
  - граница образуемых земельных участков;
  - поворотная точка образуемого земельного участка;
  - номер образуемого земельного участка;
  - площадь образуемого земельного участка;



						38-ПРО-08-23-ПМТ.1			
						Проект межевания территории микрорайона «Борисовичи» в части квартала 2, расположенного по адресу: Псковская область, Псковский район, СП «Завеличенская волость», южнее д. Борисовичи			
Изм. Кол.уч Разработал	Лист	№ док	Подпись	Дата	11.23г.	Утверждаемая часть	Стадия	Лист	Листов
							ПМТ	3	
						Чертеж границ образуемых и (или) изменяемых земельных участков М 1:1000	ООО "Про Проект"		
Н. контроль									
ГИП		Попов С.А.		11.23г.					



Условные обозначения:

----- - граница земельного участка, сведения о которой содержатся в ГКН;

 - строящиеся ОКС;

							38-ПРО-08-23-ПМТ.1			
							Проект межевания территории микрорайона «Борисовичи» в части квартала 2, расположенного по адресу: Псковская область, Псковский район, СП «Завеличенская волость», южнее д. Борисовичи			
Изм.	Кол.уч	Лист	№ док	Подпись	Дата		Утверждаемая часть	Стадия	Лист	Листов
Разработал		Полова В.В.			11.23г.			ПМТ	4	
							Чертеж границ существующих объектов капитального строительства. М 1:1000	ООО "Про Проект"		
Н. контроль										
ГИП		Полов С.А.			11.23г.					