

# **ООО «Про Проект»**

ИНН 6000001534 ОГРН 1236000000136

180025, Псковская область, Псковский район, СП «Завеличенская волость»,  
дер. Борисовичи, ул. Завеличенская, д.2, помещ. 2Н, каб. 1, 6  
СРО-П-110-29122009 № П-110-006000001534-0510 от 01.02.2023г.

## **Проект межевания территории микрорайона «Борисовичи» в части квартала 3, расположенного по адресу: Псковская область, Псковский район, СП «Завеличенская волость», южнее д. Борисовичи**

Документация по планировке территории

Проект межевания территории  
Основная (утверждаемая) часть  
38-ПРО-08-23-ПМТ.1

*Главный инженер проекта*

*Попов С.А.*

г. Псков, 2023г.

**Проект межевания территории микрорайона «Борисовичи» в части квартала 3, расположенного по адресу: Псковская область, Псковский район, СП «Завеличенская волость», южнее д. Борисовичи**

**1. Сведения о границах территории, в отношении которой утвержден проект межевания, содержащие перечень координат характерных точек этих границ в системе координат, используемой для ведения Единого государственного реестра недвижимости**

№ точки	Координата X	Координата Y
182	499502.7731	1268962.344
183	499459.8144	1268871.5791
184	499458.5045	1268868.8154
185	499423.8024	1268795.2871
186	499430.2028	1268771.6707
187	499469.483	1268755.0492
188	499567.9473	1268713.3841
189	499569.1325	1268715.6367
190	499576.5799	1268712.8108
191	499579.3306	1268711.6128
192	499583.08	1268709.98
193	499582.43	1268707.86
194	499590.82	1268704.52
195	499615.74	1268695.32
196	499631.55	1268689.96
197	499644.95	1268685.41
198	499656.71	1268682.17
199	499680.34	1268675.67
200	499700.2798	1268670.7184
201	499711.1805	1268668.3395
202	499711.6	1268670.21
203	499717.8609	1268668.9338
204	499720.8005	1268668.3346
205	499727.4568	1268666.9778
206	499727.07	1268665.08
207	499751.08	1268660.73

Согласовано		
Взам. инв. №		
Подп. и дата		
Инв. № подл.		





						38-ПРО-08-23-ПМТ.ПЗ			
Изм.	Кол.уч.	Лист	№док.	Подп.	Дата				
Разработал						Пояснительная записка	Стадия	Лист	Листов
Проверил							П	1	16
							ООО «Про Проект»		
Н. контроль									
ГИП		Попов С.А.			11.23				



Инв. № подл.	Подп. и дата	Взам. инв. №	178	499931.9769	1268998.4323		
			181	499929.7291	1268999.5272		
			174	499904.9166	1268949.694		
			160	499863.7105	1268866.9365		
			161	499836.8528	1268812.9271		
			153	499875.1497	1268793.8585		
			154	499894.5387	1268784.2038		
			135	499890.9468	1268776.9903		
			136	499892.731	1268776.0866		
			155	499896.3297	1268783.3137		
			219	499901.0905	1268780.9414		
						38-ПРО-08-23-ПМТ.ПЗ	Лист
							2
Изм.	Кол.уч.	Лист	№ док.	Подп.	Дата		

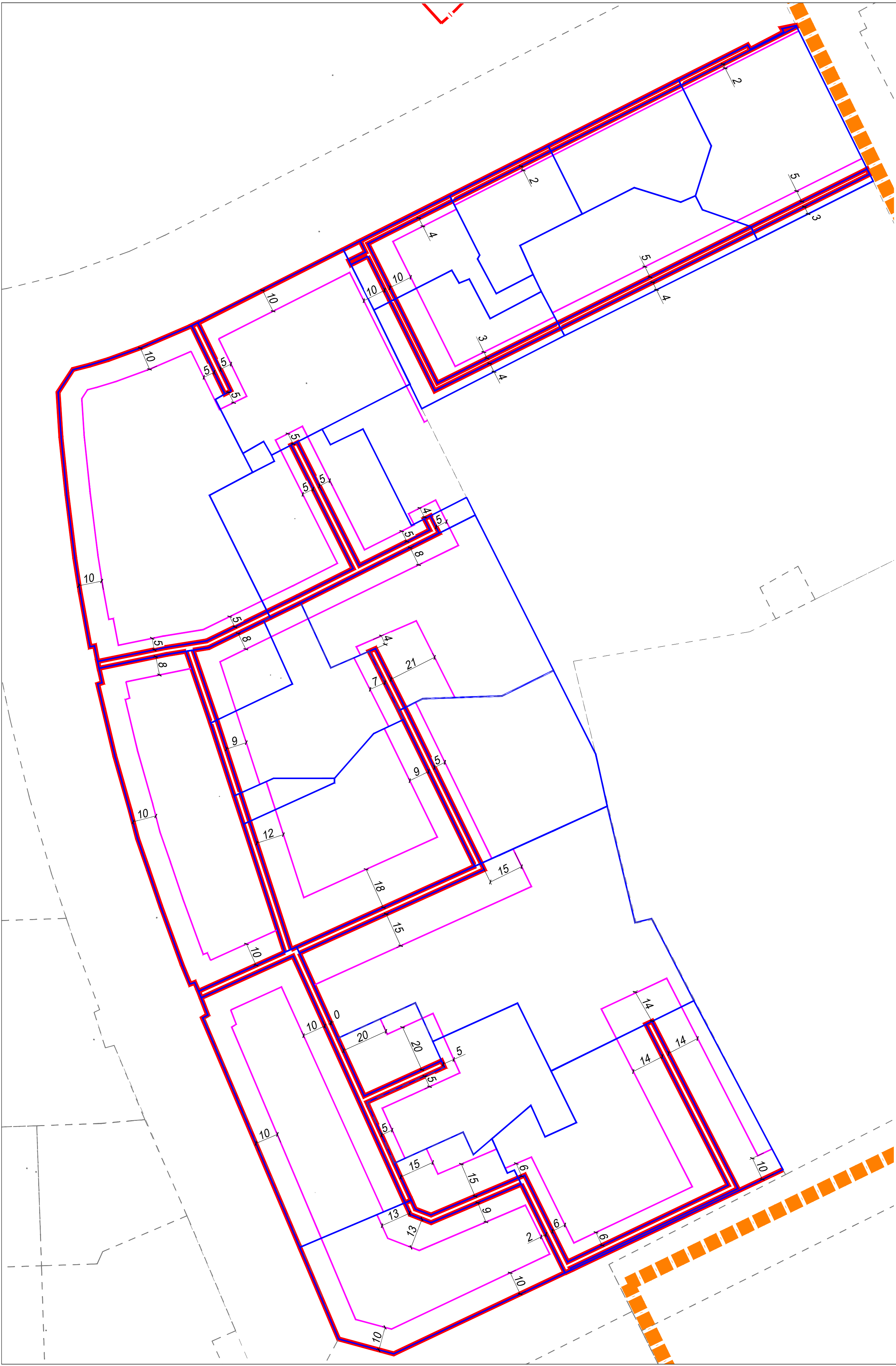




Условные обозначения:



-  - граница Муниципального образования "Город Псков";
-  - Красная линия;
-  - граница земельного участка, сведения о которой содержатся в ГКН;
-  3 - поворотная точка ;

						38-ПРО-08-23-ПМТ.1			
						Проект межевания территории микрорайона «Борисовичи» в части квартала 3, расположенного по адресу: Псковская область, Псковский район, СП «Завеличенская волость», южнее д. Борисовичи			
Изм.	Кол.уч	Лист	№ док	Подпись	Дата	Утверждаемая часть	Стадия	Лист	Листов
Разработал		Попова В.В.			11.23г.		ПМТ	1	
Н. контроль						План красных линий М 1:1000	ООО "Про Проект"		
ГИП		Попов С.А.			11.23г.				

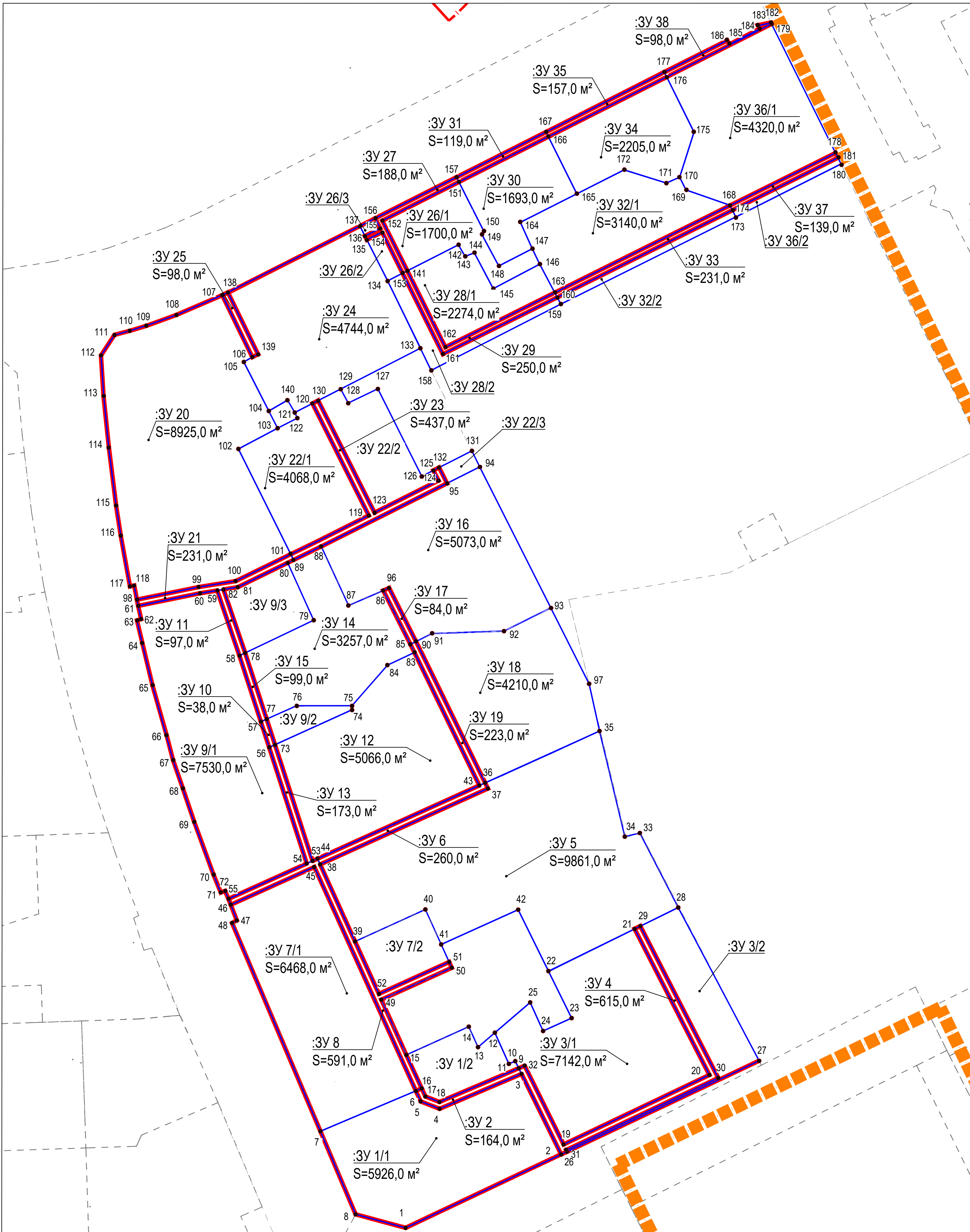


Условные обозначения:

- граница Муниципального образования "Город Псков";
- Красная линия;
- граница земельного участка, сведения о которой содержатся в ГКН;
- граница образуемых земельных участков;
- отступ от красных линий ;

						38-ПРО-08-23-ПМТ.1			
						Проект межевания территории микрорайона «Борисовичи» в части квартала 3, расположенного по адресу: Псковская область, Псковский район, СП «Завеличенская волость», южнее д. Борисовичи			
Изм.	Кол.уч	Лист	№ док	Подпись	Дата	Утверждаемая часть	Стадия	Лист	Листов
Разработал		Попова В.В.			11.23г.		ПМТ	2	
						Чертеж линий отступа от красных линий М 1:1000	ООО "Про Проект"		
Н. контроль									
ГИП		Попов С.А.			11.23г.				





Условные обозначения:

- граница Муниципального образования "Город Псков";

- Красная линия;



- граница земельного участка, сведения о которой содержатся в ГКН;

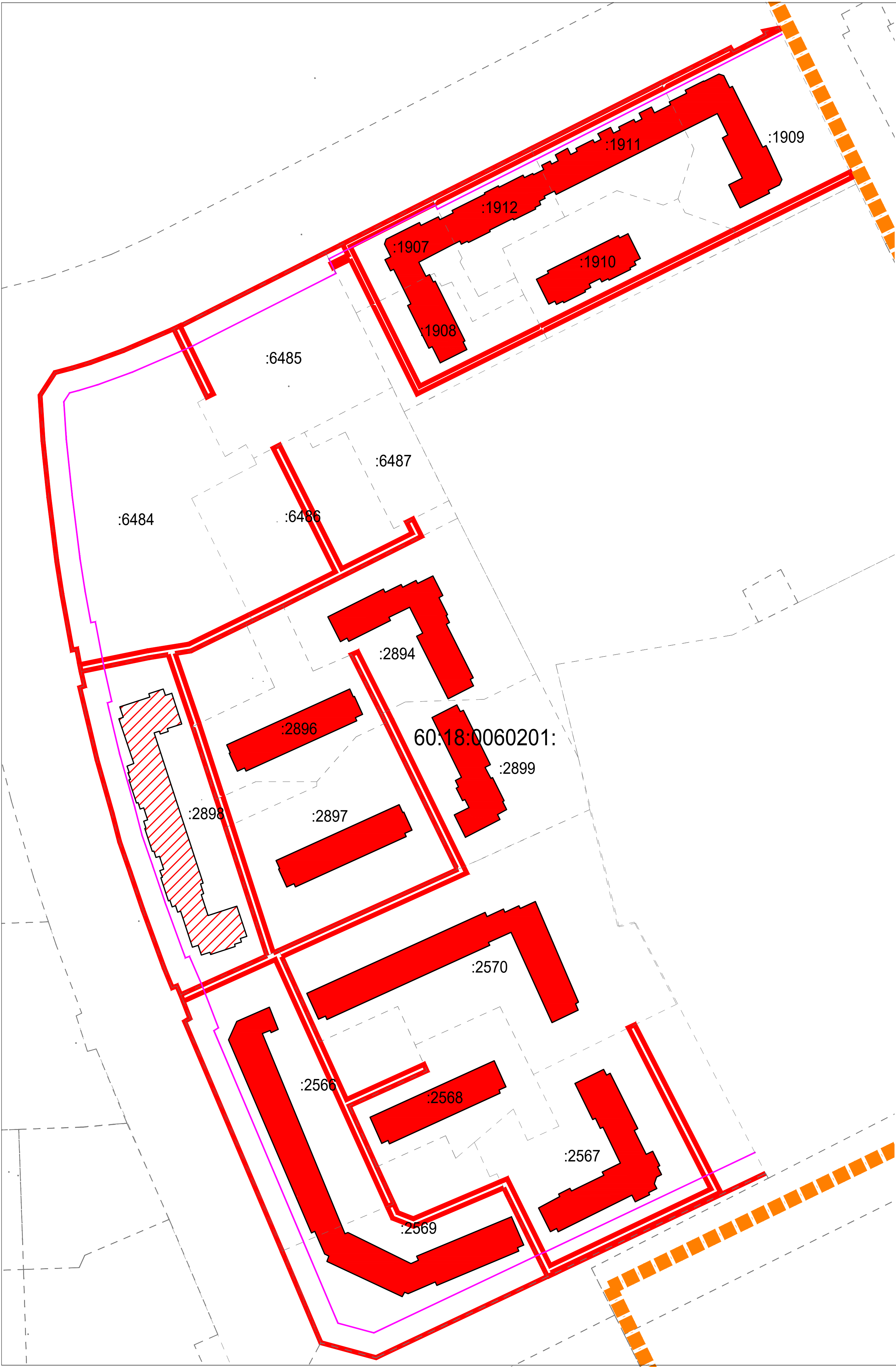
- граница образуемых земельных участков;

- поворотная точка образуемого земельного участка;

- номер образуемого земельного участка;



- площадь образуемого земельного участка;

						38-ПРО-08-23-ПМТ.1			
						Проект межевания территории микрорайона «Борисовичи» в части квартала 3, расположенного по адресу: Псковская область, Псковский район, СП «Завеличская волость», южнее д. Борисовичи			
Изм.	Кол.уч	Лист	N док	Подпись	Дата	Утверждаемая часть	Стадия	Лист	Листов
Разработан		Попова В.В.			11.23г.		ПМТ	3	
						Чертеж границ образуемых и (или) изменяемых земельных участков М 1:1000	ООО "Про Проект"		
Н. контроль									
ГИП		Попов С.А.			11.23г.				



Условные обозначения:

- граница Муниципального образования "Город Псков";
- граница земельного участка, сведения о которой содержатся в ГКН;
- существующие ОКС;
- строящиеся ОКС;

						38-ПРО-08-23-ПМТ.1			
						Проект межевания территории микрорайона «Борисовичи» в части квартала 3, расположенного по адресу: Псковская область, Псковский район, СП «Завеличенская волость», южнее д. Борисовичи			
Изм.	Кол.уч	Лист	N док	Подпись	Дата	Утверждаемая часть	Стадия	Лист	Листов
Разработал	Попова В.В.				11.23г.		ПМТ	4	
						Чертеж границ существующих объектов капитального строительства. М 1:1000	ООО "Про Проект"		
Н. контроль									
ГИП	Полов С.А.				11.23г.				