

ООО «Про Проект»

ИНН 6000001534 ОГРН 1236000000136

180025, Псковская область, Псковский район, СП «Завеличенская волость»,
дер. Борисовичи, ул. Завеличенская, д.2, помещ. 2Н, каб. 1, 6
СРО-П-110-29122009 № П-110-006000001534-0510 от 01.02.2023г.

Проект межевания территории микрорайона «Борисовичи» в части квартала 4А, расположенного по адресу: Псковская область, Псковский район, СП «Завеличенская волость», южнее д. Борисовичи

Документация по планировке территории

Проект межевания территории
Основная (утверждаемая) часть
38-ПРО-08-23-ПМТ.1

Главный инженер проекта

Попов С.А.

г. Псков, 2023г.

Проект межевания территории микрорайона «Борисовичи» в части квартала 4А, расположенного по адресу: Псковская область, Псковский район, СП «Завеличенская волость», южнее д. Борисовичи

1. Сведения о границах территории, в отношении которой утвержден проект межевания, содержащие перечень координат характерных точек этих границ в системе координат, используемой для ведения Единого государственного реестра недвижимости

№ точки	Координата X	Координата Y
15	500028.7388	1268491.6041
14	500030.1304	1268491.5299
1	500036.1304	1268491.3123
2	500054.7576	1268491.375
3	500073.97	1268493.29
4	500092.98	1268497.01
5	500106.00	1268500.92
17	500111.25	1268502.67
18	500129.43	1268509.41
19	500146.63	1268518.04
20	500163.15	1268528.16
21	500178.36	1268539.96
22	500183.03	1268544.33
85	500195.92	1268556.36
84	500211.58	1268574.6
83	500225.19	1268594.48
82	500234.17	1268612.23
81	500236.16	1268617,00
90	500243.8091	1268635.5648
91	500249.4661	1268655.4645
92	500253.2357	1268676.1892
93	500254.9	1268696.78
94	500260.7	1268697.01
102	500259.93	1268708.4
103	500258.71	1268718.78
104	500257.01	1268729.17

Согласовано		
Взам. инв. №		
Подп. и дата		
Инв.№ подл.		

						38-ПРО-08-23-ПМТ.ПЗ			
Изм.	Кол.уч.	Лист	№док.	Подп.	Дата				
Разработал						Пояснительная записка	Стадия	Лист	Листов
Проверил							П	1	16
							ООО «Про Проект»		
Н. контроль									
ГИП		Попов С.А.			11.23				

Инв.№ подл.	Подп. и дата	Взам. инв. №							185	500634.9889	1268630.6871
									186	500592.8685	1268596.968
									70	500482.502	1268502.6605
									71	500454.0621	1268478.0981
									73	500449.8996	1268474.5031
									58	500404.0544	1268434.9084
									62	500399.5969	1268431.0183
									61	500395.8296	1268427.7305
									55	500329.7309	1268370.0457
									54	500296.0676	1268340.3265
									47	500292.8362	1268337.4968
						38-ПРО-08-23-ПМТ.ПЗ				Лист	
										2	
Изм.	Кол.уч.	Лист	№док.	Подп.	Дата						

105	500254.74	1268739.8
106	500251.73	1268751.11
107	500248.37	1268761.63
108	500244.62	1268771.67
109	500240.19	1268781.98
110	500235.87	1268790.82
120	500231.6989	1268798.4614
121	500229.74	1268802.05
122	500228.9976	1268803.2512
131	500224.06	1268811.24
132	500217.44	1268820.86
133	500210.7	1268829.66
134	500205.59	1268835.585
135	500200.48	1268841.51
136	500192.58	1268849.64
137	500215.06	1268879.84
138	500222.96	1268887.8
139	500230.69	1268892.24
140	500238.56	1268894.62
141	500246.79	1268895.23
142	500276.8298	1268894.2843
143	500346.5286	1268892.09
145	500384.1388	1268891.1608
146	500400.3188	1268889.0108
147	500410.3788	1268885.5408
148	500421.9188	1268879.1008
149	500430.7386	1268871.3287
162	500483.9818	1268819.1387
184	500596.051	1268708.666
185	500654.9889	1268650.6871
186	500592.8685	1268596.968
70	500482.502	1268502.6605
71	500454.0621	1268478.0981
73	500449.8996	1268474.5031
58	500404.0544	1268434.9084
62	500399.5969	1268431.0183
61	500395.8296	1268427.7305
55	500329.7309	1268370.0457
54	500296.0676	1268340.3265
47	500292.8362	1268337.4968

Инов.№ подл.	Подп. и дата	Взам. инв. №						

24	500242.2836	1268471.9519
43	500245.8526	1268467.7928
57	500320.7733	1268531.9596
65	500370.8518	1268574.8501
66	500367.2655	1268579.0201
86	500341.3497	1268609.1534
101	500326.6624	1268626.231
98	500317.3997	1268699.5343
173	500316.9238	1268703.3005
165	500387.5622	1268775.239
166	500398.6577	1268786.5387
156	500389.0001	1268796.0217
157	500366.7743	1268811.4128
129	500338.4427	1268819.7759
130	500308.6975	1268819.9991
126	500279.6442	1268817.9009
124	500274.4132	1268817.5231
123	500251.4994	1268815.8682
122	500228.9976	1268803.2512

Инва.№ подл.	Подп. и дата	Взам. инв. №

Изм.	Кол.уч.	Лист	№док.	Подп.	Дата

38-ПРО-08-23-ПМТ.ПЗ					
---------------------	--	--	--	--	--

Лист
4

2. Перечень и сведения о площади образуемых земельных участков и способы их образования.

Ведомость координат точек перелома ЗУ

Номер ЗУ	Площадь. м2	Назначение участка	Код	№ точ- ки	Координата X	Координата Y	Способ образования земельного участка
60:18: 0060201: ЗУ1	8472,0	Много- этажная жилая за- стройка	2, 6	1	500036.1304	1268491.3123	Раздел ЗУ КН 60:18: 0060201: 6883
				2	500054.7576	1268491.375	
				3	500073.97	1268493.29	
				4	500092.98	1268497.01	
				5	500106,00	1268500.92	
				6	500140.7217	1268418.8886	
				7	500094.2452	1268411.1687	
				8	500093.2447	1268407.9779	
				9	500089.1101	1268389.4904	
				10	500063.8111	1268395.4686	
				11	500036.1304	1268402.0137	
				1	500036.1304	1268491.3123	
				12	500025.2842	1268404.5808	
				13	500030.1304	1268403.4338	
				14	500030.1304	1268491.5299	
				15	500028.7388	1268491.6041	
				16	500027.6539	1268464.2814	
				12	500025.2842	1268404.5808	
60:18: 0060201: ЗУ2	532,0	Улично- дорожная сеть	12, 0, 1	14	500030.1304	1268491.5299	Раздел ЗУ КН 60:18: 0060201: 6883
				1	500036.1304	1268491.3123	
				11	500036.1304	1268402.0137	
				13	500030.1304	1268403.4338	
60:18: 0060201: ЗУ3	13984,0	Много- этажная жилая за- стройка	2, 6	14	500030.1304	1268491.5299	Раздел ЗУ КН 60:18: 0060201: 5231
				5	500106,00	1268500.92	
				17	500111.25	1268502.67	
				18	500129.43	1268509.41	
				19	500146.63	1268518.04	
				20	500163.15	1268528.16	
				21	500178.36	1268539.96	
				22	500183.03	1268544.33	
				23	500244.4237	1268473.7953	
				24	500242.2836	1268471.9519	
				25	500215.0586	1268448.6123	
				26	500133.9857	1268378.8299	

Инь. № подл.	Подп. и дата	Взам. инв. №

Изм.	Кол.уч.	Лист	№ док.	Подп.	Дата	38-ПРО-08-23-ПМТ.ПЗ	Лист
							5

				27	500121.2139	1268381.8545						
				9	500089.1101	1268389.4904						
				8	500093.2447	1268407.9779						
				28	500094.0455	1268403.0424						
				29	500098.9815	1268403.8441						
				30	500098.18	1268408.7794						
				8	500093.2447	1268407.9779						
				7	500094.2452	1268411.1687						
				6	500140.7217	1268418.8886						
				5	500106,00	1268500.92						
				31	500088.3012	1268386.0708						
				32	500120.408	1268378.4485						
				33	500108.5353	1268328.2704						
				34	500096.8035	1268331.0094						
				35	500076.094	1268334.4643						
				31	500088.3012	1268386.0708						
				60:18: 0060201: ЗУ4	116,0	Улично- дорожная сеть		12, 0, 1	9	500089.1101	1268389.4904	Раздел ЗУ КН 60:18: 0060201: 5231
	27	500121.2139	1268381.8545									
	32	500120.408	1268378.4485									
	31	500088.3012	1268386.0708									
					9	500089.1101	1268389.4904					
					36	500218.6165	1268444.466					
					37	500248.7061	1268409.4013					
					38	500196.1149	1268364.1709					
					39	500182.9002	1268367.21					
					40	500140.2444	1268377.3431					
					36	500218.6165	1268444.466					
					32	500120.408	1268378.4485					
					41	500182.0965	1268363.8035					
					42	500170.3881	1268314.3332					
	60:18: 0060201: ЗУ5	7242,0	Много- этажная жилая за- стройка	2, 6	33	500108.5353	1268328.2704	Раздел ЗУ КН 60:18: 0060201: 5230				
					32	500120.408	1268378.4485					
					27	500121.2139	1268381.8545		Раздел ЗУ КН 60:18: 0060201: 5230			
					26	500133.9857	1268378.8299					
					25	500215.0586	1268448.6123					
					36	500218.6165	1268444.466					
					40	500140.2444	1268377.3431					
					39	500182.9002	1268367.21					
	41	500182.0965	1268363.8035									
	60:18: 0060201: ЗУ6	777,0	Улично- дорожная сеть	12, 0, 1	32	500120.408	1268378.4485	Раздел ЗУ КН 60:18: 0060201: 5230				
					27	500121.2139	1268381.8545					
					25	500215.0586	1268448.6123		Раздел ЗУ КН 60:18: 0060201: 5238			
					24	500242.2836	1268471.9519					
					43	500245.8526	1268467.7928					
					44	500322.2207	1268378.7977					
60:18: 0060201: ЗУ7					12633,0	Много- этажная жилая за- стройка	2, 6		45	500281.4383	1268343.8018	
								38-ПРО-08-23-ПМТ.ПЗ		Лист		
										6		
Изм.	Кол.уч.	Лист	№ док.	Подп.	Дата							

[illegible]

<div>Взам. инв. №</div> <div>Подп. и дата</div> <div>Инв. № подл.</div>	3У10			сеть		59	500400.662	1268438.8618	0060201: 5245										
						56	500397.0803	1268443.0357											
						44	500322.2207	1268378.7977											
	60:18: 0060201: 3У11		542,0	Улично- дорожная сеть	12, 0, 1	24	500242.2836	1268471.9519	Раздел 3У КН 60:18: 0060201: 5245										
						43	500245.8526	1268467.7928											
						57	500320.7733	1268531.9596											
						60	500317.1916	1268536.1335											
						23	500244.4237	1268473.7953											
						24	500242.2836	1268471.9519											
	60:18: 0060201: 3У12		11332,0	Много- этажная жилая за- стройка	2, 6	57	500320.7733	1268531.9596	Раздел 3У КН 60:18: 0060201: 5247										
						65	500370.8518	1268574.8501											
						66	500367.2655	1268579.0201											
						67	500370.9144	1268582.1452											
						68	500403.5784	1268544.0162											
						69	500428.632	1268565.5721											
						70	500482.502	1268502.6605											
						71	500454.0621	1268478.0981											
						72	500447.2163	1268486.058											
						56	500397.0803	1268443.0357											
						57	500320.7733	1268531.9596											
						59	500400.662	1268438.8618											
						74	500446.6287	1268478.3063											
						73	500449.8996	1268474.5031											
						58	500404.0544	1268434.9084											
						59	500400.662	1268438.8618											
	60:18: 0060201: 3У13		811,0	Улично- дорожная сеть	12, 0, 1	56	500397.0803	1268443.0357	Раздел 3У КН 60:18: 0060201: 5247										
						72	500447.2163	1268486.058											
						176	500393.6753	1268548.6833											
					177	500397.079	1268551.6161												
					68	500403.5784	1268544.0162												
					71	500458.0415	1268480.8764												
					73	500449.8996	1268474.5031												
					74	500446.6287	1268478.3063												
					59	500400.662	1268438.8618												
					56	500397.0803	1268443.0357												
60:18: 0060201: 3У14		363,0	Улично- дорожная сеть	12, 0, 1	60	500317.1916	1268536.1335	Раздел 3У КН 60:18: 0060201: 5247											
					75	500363.0139	1268575.5287												
					66	500367.2655	1268579.0201												
					65	500370.8518	1268574.8501												
					57	500320.7733	1268531.9596												
					60	500317.1916	1268536.1335												
60:18: 0060201: 3У15		13222,0	Много- этажная жилая за- стройка	2, 6	22	500183.03	1268544.33	Раздел 3У КН 60:18: 0060201:5234; 3У КН 60:18: 0060201:5235											
					85	500195.92	1268556.36												
					84	500211.58	1268574.6												
					83	500225.19	1268594.48												
					82	500234.17	1268612.23												
										38-ПРО-08-23-ПМТ.ПЗ									
										Лист									
										8									
Изм.	Кол.уч.	Лист	№ док.	Подп.	Дата														

Инв. № подл.	Подп. и дата	Взам. инв. №				60:18:0060201:ЗУ16	218,0	Улично-дорожная сеть	12, 0, 1	81	500236.16	1268617,00										
										80	500303.8026	1268587.7824										
										79	500305.8922	1268585.3333										
										189	500317.2723	1268594.9748										
Изм.	Кол.уч.	Лист	№ док.	Подп.	Дата	60:18:0060201:ЗУ17	7755,0	Много-этажная жилая застройка	2, 6	188	500320.478	1268591.239										
										77	500324.2822	1268594.4747										
										76	500337.1798	1268605.5671										
										75	500363.0139	1268575.5287										
						60:18:0060201:	540,0	Улично-дорожная	12, 0, 1	60	500317.1916	1268536.1335										
										23	500244.4237	1268473.7953										
										22	500183.03	1268544.33										
										86	500341.3497	1268609.1534										
						60:18:0060201:	540,0	Улично-дорожная	12, 0, 1	87	500346.2845	1268613.3975										
										88	500372.209	1268583.254										
										89	500370.9144	1268582.1452										
										66	500367.2655	1268579.0201										
						60:18:0060201:	540,0	Улично-дорожная	12, 0, 1	86	500341.3497	1268609.1534										
										76	500337.1798	1268605.5671										
										86	500341.3497	1268609.1534										
										66	500367.2655	1268579.0201										
						60:18:0060201:	540,0	Улично-дорожная	12, 0, 1	76	500337.1798	1268605.5671	Раздел ЗУ КН 60:18:0060201:5234; ЗУ КН 60:18:0060201:5235									
										86	500341.3497	1268609.1534										
										66	500367.2655	1268579.0201										
										75	500363.0139	1268575.5287										
						60:18:0060201:	540,0	Улично-дорожная	12, 0, 1	76	500337.1798	1268605.5671										
										81	500236.16	1268617,00										
										90	500243.8091	1268635.5648										
										91	500249.4661	1268655.4645										
						60:18:0060201:	540,0	Улично-дорожная	12, 0, 1	92	500253.2357	1268676.1892										
										93	500254.9	1268696.78										
										94	500260.7	1268697.01										
										95	500299.5	1268698.65										
						60:18:0060201:	540,0	Улично-дорожная	12, 0, 1	96	500311.8721	1268699.4064										
										97	500321.4133	1268623.8995										
										76	500337.1798	1268605.5671										
										77	500324.2822	1268594.4747										
						60:18:0060201:	540,0	Улично-дорожная	12, 0, 1	78	500321.0186	1268598.287										
										79	500305.8922	1268585.3333										
										80	500303.8026	1268587.7824										
										81	500236.16	1268617,00										
						60:18:0060201:	540,0	Улично-дорожная	12, 0, 1	98	500317.3997	1268699.5343										
										98	500317.3997	1268699.5343										
										99	500322.3984	1268699.8591										
										100	500331.0916	1268631.063										
						60:18:0060201:	540,0	Улично-дорожная	12, 0, 1	87	500346.2845	1268613.3975										
										86	500341.3497	1268609.1534										
										101	500326.6624	1268626.231										
										98	500317.3997	1268699.5343										
						60:18:0060201:	540,0	Улично-дорожная	12, 0, 1	96	500311.8721	1268699.4064										
										98	500317.3997	1268699.5343										
																38-ПРО-08-23-ПМТ.ПЗ						Лист
																						9

<div>Инь.№ подл.</div> <div>Подп. и дата</div> <div>Взам. инв. №</div>	3У18			сеть		101	500326.6624	1268626.231	0060201:5234; 3У КН 60:18: 0060201:5235	
						86	500341.3497	1268609.1534		
						76	500337.1798	1268605.5671		
						97	500321.4133	1268623.8995		
						96	500311.8721	1268699.4064		
	60:18: 0060201: 3У19		6982,0	Много-этажная жилая за- стройка	2, 6	94	500260.7	1268697.01	Раздел 3У КН 60:18: 0060201: 3321	
						102	500259.93	1268708.4		
						103	500258.71	1268718.78		
						104	500257.01	1268729.17		
						105	500254.74	1268739.8		
						106	500251.73	1268751.11		
						107	500248.37	1268761.63		
						108	500244.62	1268771.67		
						109	500240.19	1268781.98		
						110	500235.87	1268790.82		
						111	500273.5478	1268811.9463		
						112	500274.2392	1268811.9962		
						113	500308.8752	1268814.4976		
						114	500337.9774	1268814.2792		
						115	500337.0757	1268803.6263		
						116	500318.9741	1268803.6263		
						117	500318.9741	1268768.5827		
						118	500305.9876	1268768.5827		
						119	500299.5	1268744.7609		
						95	500299.5	1268698.65		
						94	500260.7	1268697.01		
						126	500279.6442	1268817.9009		
						127	500288.81	1268827.35		
						128	500338.95	1268825.77		
						129	500338.4427	1268819.7759		
						130	500308.6975	1268819.9991		
						126	500279.6442	1268817.9009		
	60:18: 0060201: 3У20		338,0	Улично- дорожная сеть	12, 0, 1	112	500274.2392	1268811.9962	Раздел 3У КН 60:18: 0060201: 3321	
						142	500274.25	1268812.34		
						126	500279.6442	1268817.9009		
						130	500308.6975	1268819.9991		
						129	500338.4427	1268819.7759		
						114	500337.9774	1268814.2792		
						113	500308.8752	1268814.4976		
	60:18: 0060201: 3У21		5711,0	Много-этажная жилая за- стройка	2, 6	112	500274.2392	1268811.9962	Раздел 3У КН 60:18: 0060201: 2562	
						122	500228.9976	1268803.2512		
						131	500224.06	1268811.24		
						132	500217.44	1268820.86		
						133	500210.7	1268829.66		
						134	500205.59	1268835.585		
						135	500200.48	1268841.51		
						38-ПРО-08-23-ПМТ.ПЗ				Лист
										10
Изм.	Кол.уч.	Лист	№док.	Подп.	Дата					

Инв.№ подл.	Подп. и дата	Взам. инв. №							Лист																																																																																																																																																																					
									11																																																																																																																																																																					
Изм.	Кол.уч.	Лист	№ док.	Подп.	Дата	38-ПРО-08-23-ПМТ.ПЗ																																																																																																																																																																								
<table><tr><td rowspan="18"></td><td rowspan="18"></td><td rowspan="18"></td><td rowspan="18"></td><td rowspan="18"></td><td rowspan="18"></td><td>136</td><td>500192.58</td><td>1268849.64</td><td rowspan="18"></td></tr><tr><td>137</td><td>500215.06</td><td>1268879.84</td></tr><tr><td>138</td><td>500222.96</td><td>1268887.8</td></tr><tr><td>139</td><td>500230.69</td><td>1268892.24</td></tr><tr><td>140</td><td>500238.56</td><td>1268894.62</td></tr><tr><td>141</td><td>500246.79</td><td>1268895.23</td></tr><tr><td>142</td><td>500274.25</td><td>1268812.34</td></tr><tr><td>124</td><td>500274.4132</td><td>1268817.5231</td></tr><tr><td>123</td><td>500251.4994</td><td>1268815.8682</td></tr><tr><td>122</td><td>500228.9976</td><td>1268803.2512</td></tr><tr><td>110</td><td>500235.87</td><td>1268790.82</td></tr><tr><td>120</td><td>500231.6989</td><td>1268798.4614</td></tr><tr><td>125</td><td>500253.1192</td><td>1268810.4709</td></tr><tr><td>111</td><td>500273.5478</td><td>1268811.9463</td></tr><tr><td>110</td><td>500235.87</td><td>1268790.82</td></tr><tr><td rowspan="8">60:18: 0060201: ЗУ22</td><td rowspan="8">259,0</td><td rowspan="8">Улично- дорожная сеть</td><td rowspan="8">12, 0, 1</td><td>120</td><td>500231.6989</td><td>1268798.4614</td><td rowspan="8">Раздел ЗУ КН 60:18: 0060201: 2562</td></tr><tr><td>121</td><td>500229.74</td><td>1268802.05</td></tr><tr><td>122</td><td>500228.9976</td><td>1268803.2512</td></tr><tr><td>123</td><td>500251.4994</td><td>1268815.8682</td></tr><tr><td>124</td><td>500274.4132</td><td>1268817.5231</td></tr><tr><td>142</td><td>500274.25</td><td>1268812.34</td></tr><tr><td>111</td><td>500273.5478</td><td>1268811.9463</td></tr><tr><td>125</td><td>500253.1192</td><td>1268810.4709</td></tr><tr><td rowspan="8">60:18: 0060201: ЗУ23</td><td rowspan="8">4654,0</td><td rowspan="8">Много- этажная жилая за- стройка</td><td rowspan="8">2, 6</td><td>124</td><td>500274.4132</td><td>1268817.5231</td><td rowspan="8">Раздел ЗУ КН 60:18: 0060201: 2563</td></tr><tr><td>142</td><td>500274.25</td><td>1268812.34</td></tr><tr><td>143</td><td>500346.5286</td><td>1268892.09</td></tr><tr><td>144</td><td>500345.27</td><td>1268852.11</td></tr><tr><td>128</td><td>500338.95</td><td>1268825.77</td></tr><tr><td>127</td><td>500288.81</td><td>1268827.35</td></tr><tr><td>126</td><td>500279.6442</td><td>1268817.9009</td></tr><tr><td>124</td><td>500274.4132</td><td>1268817.5231</td></tr><tr><td rowspan="4">60:18: 0060201: ЗУ24</td><td rowspan="4">13,0</td><td rowspan="4">Улично- дорожная сеть</td><td rowspan="4">12, 0, 1</td><td>142</td><td>500274.25</td><td>1268812.34</td><td rowspan="4">Раздел ЗУ КН 60:18: 0060201: 2563</td></tr><tr><td>124</td><td>500274.4132</td><td>1268817.5231</td></tr><tr><td>126</td><td>500279.6442</td><td>1268817.9009</td></tr><tr><td>142</td><td>500274.25</td><td>1268812.34</td></tr><tr><td rowspan="11">60:18: 0060201: ЗУ25</td><td rowspan="11">5755,0</td><td rowspan="11">Много- этажная жилая за- стройка</td><td rowspan="11">2, 6</td><td>129</td><td>500338.4427</td><td>1268819.7759</td><td rowspan="11">Раздел ЗУ КН 60:18: 0060201: 3319</td></tr><tr><td>128</td><td>500338.95</td><td>1268825.77</td></tr><tr><td>144</td><td>500345.27</td><td>1268852.11</td></tr><tr><td>143</td><td>500346.5286</td><td>1268892.09</td></tr><tr><td>145</td><td>500384.1388</td><td>1268891.1608</td></tr><tr><td>146</td><td>500400.3188</td><td>1268889.0108</td></tr><tr><td>147</td><td>500410.3788</td><td>1268885.5408</td></tr><tr><td>148</td><td>500421.9188</td><td>1268879.1008</td></tr><tr><td>149</td><td>500430.7386</td><td>1268871.3287</td></tr><tr><td>150</td><td>500402.5214</td><td>1268842.7073</td></tr><tr><td>151</td><td>500415.7279</td><td>1268829.6873</td></tr></table>																136	500192.58	1268849.64		137	500215.06	1268879.84	138	500222.96	1268887.8	139	500230.69	1268892.24	140	500238.56	1268894.62	141	500246.79	1268895.23	142	500274.25	1268812.34	124	500274.4132	1268817.5231	123	500251.4994	1268815.8682	122	500228.9976	1268803.2512	110	500235.87	1268790.82	120	500231.6989	1268798.4614	125	500253.1192	1268810.4709	111	500273.5478	1268811.9463	110	500235.87	1268790.82	60:18: 0060201: ЗУ22	259,0	Улично- дорожная сеть	12, 0, 1	120	500231.6989	1268798.4614	Раздел ЗУ КН 60:18: 0060201: 2562	121	500229.74	1268802.05	122	500228.9976	1268803.2512	123	500251.4994	1268815.8682	124	500274.4132	1268817.5231	142	500274.25	1268812.34	111	500273.5478	1268811.9463	125	500253.1192	1268810.4709	60:18: 0060201: ЗУ23	4654,0	Много- этажная жилая за- стройка	2, 6	124	500274.4132	1268817.5231	Раздел ЗУ КН 60:18: 0060201: 2563	142	500274.25	1268812.34	143	500346.5286	1268892.09	144	500345.27	1268852.11	128	500338.95	1268825.77	127	500288.81	1268827.35	126	500279.6442	1268817.9009	124	500274.4132	1268817.5231	60:18: 0060201: ЗУ24	13,0	Улично- дорожная сеть	12, 0, 1	142	500274.25	1268812.34	Раздел ЗУ КН 60:18: 0060201: 2563	124	500274.4132	1268817.5231	126	500279.6442	1268817.9009	142	500274.25	1268812.34	60:18: 0060201: ЗУ25	5755,0	Много- этажная жилая за- стройка	2, 6	129	500338.4427	1268819.7759	Раздел ЗУ КН 60:18: 0060201: 3319	128	500338.95	1268825.77	144	500345.27	1268852.11	143	500346.5286	1268892.09	145	500384.1388	1268891.1608	146	500400.3188	1268889.0108	147	500410.3788	1268885.5408	148	500421.9188	1268879.1008	149	500430.7386	1268871.3287	150	500402.5214	1268842.7073	151	500415.7279	1268829.6873
						136	500192.58	1268849.64																																																																																																																																																																						
						137	500215.06	1268879.84																																																																																																																																																																						
						138	500222.96	1268887.8																																																																																																																																																																						
						139	500230.69	1268892.24																																																																																																																																																																						
						140	500238.56	1268894.62																																																																																																																																																																						
						141	500246.79	1268895.23																																																																																																																																																																						
						142	500274.25	1268812.34																																																																																																																																																																						
						124	500274.4132	1268817.5231																																																																																																																																																																						
						123	500251.4994	1268815.8682																																																																																																																																																																						
						122	500228.9976	1268803.2512																																																																																																																																																																						
						110	500235.87	1268790.82																																																																																																																																																																						
						120	500231.6989	1268798.4614																																																																																																																																																																						
						125	500253.1192	1268810.4709																																																																																																																																																																						
						111	500273.5478	1268811.9463																																																																																																																																																																						
						110	500235.87	1268790.82																																																																																																																																																																						
						60:18: 0060201: ЗУ22	259,0	Улично- дорожная сеть								12, 0, 1	120	500231.6989		1268798.4614	Раздел ЗУ КН 60:18: 0060201: 2562																																																																																																																																																									
																	121	500229.74		1268802.05																																																																																																																																																										
										122	500228.9976	1268803.2512																																																																																																																																																																		
123	500251.4994	1268815.8682																																																																																																																																																																												
124	500274.4132	1268817.5231																																																																																																																																																																												
142	500274.25	1268812.34																																																																																																																																																																												
111	500273.5478	1268811.9463																																																																																																																																																																												
125	500253.1192	1268810.4709																																																																																																																																																																												
60:18: 0060201: ЗУ23	4654,0	Много- этажная жилая за- стройка	2, 6	124	500274.4132	1268817.5231	Раздел ЗУ КН 60:18: 0060201: 2563																																																																																																																																																																							
				142	500274.25	1268812.34																																																																																																																																																																								
				143	500346.5286	1268892.09																																																																																																																																																																								
				144	500345.27	1268852.11																																																																																																																																																																								
				128	500338.95	1268825.77																																																																																																																																																																								
				127	500288.81	1268827.35																																																																																																																																																																								
				126	500279.6442	1268817.9009																																																																																																																																																																								
				124	500274.4132	1268817.5231																																																																																																																																																																								
60:18: 0060201: ЗУ24	13,0	Улично- дорожная сеть	12, 0, 1	142	500274.25	1268812.34	Раздел ЗУ КН 60:18: 0060201: 2563																																																																																																																																																																							
				124	500274.4132	1268817.5231																																																																																																																																																																								
				126	500279.6442	1268817.9009																																																																																																																																																																								
				142	500274.25	1268812.34																																																																																																																																																																								
60:18: 0060201: ЗУ25	5755,0	Много- этажная жилая за- стройка	2, 6	129	500338.4427	1268819.7759	Раздел ЗУ КН 60:18: 0060201: 3319																																																																																																																																																																							
				128	500338.95	1268825.77																																																																																																																																																																								
				144	500345.27	1268852.11																																																																																																																																																																								
				143	500346.5286	1268892.09																																																																																																																																																																								
				145	500384.1388	1268891.1608																																																																																																																																																																								
				146	500400.3188	1268889.0108																																																																																																																																																																								
				147	500410.3788	1268885.5408																																																																																																																																																																								
				148	500421.9188	1268879.1008																																																																																																																																																																								
				149	500430.7386	1268871.3287																																																																																																																																																																								
				150	500402.5214	1268842.7073																																																																																																																																																																								
				151	500415.7279	1268829.6873																																																																																																																																																																								

Инв. № подл.	Подп. и дата	Взам. инв. №								Лист	
Изм.	Кол.уч.	Лист	№ док.	Подп.	Дата	38-ПРО-08-23-ПМТ.ПЗ				12	

60:18: 0060201: ЗУ26	302,0	Улично- дорожная сеть	12, 0, 1	152	500412.8359	1268826.1896	Раздел ЗУ КН 60:18: 0060201: 3319
				153	500389.1206	1268826.4843	
				154	500378.8718	1268809.2678	
155	500390.3529	1268797.5775					
156	500389.0001	1268796.0217					
157	500366.7743	1268811.4128					
129	500338.4427	1268819.7759					
115	500337.0757	1268803.6263					
114	500337.9774	1268814.2792					
158	500364.3703	1268806.3879					
159	500385.3737	1268791.851					
160	500378.2786	1268783.6911					
161	500368.7037	1268792.5622					
115	500337.0757	1268803.6263					
60:18: 0060201: ЗУ27	6466,0	Много- этажная жилая за- стройка	2, 6	114	500337.9774	1268814.2792	
				129	500338.4427	1268819.7759	
				157	500366.7743	1268811.4128	
				156	500389.0001	1268796.0217	
				159	500385.3737	1268791.851	
				158	500364.3703	1268806.3879	
				114	500337.9774	1268814.2792	
				156	500389.0001	1268796.0217	
				155	500390.3529	1268797.5775	
				154	500378.8718	1268809.2678	
				153	500389.1206	1268826.4843	
				152	500412.8359	1268826.1896	
				151	500415.7279	1268829.6873	
				150	500402.5214	1268842.7073	
				149	500430.7386	1268871.3287	
162	500483.9818	1268819.1387					
163	500413.5208	1268750.018					
164	500395.5288	1268767.7089					
170	500387.5622	1268775.239					
166	500398.6577	1268786.5387					
156	500389.0001	1268796.0217					
167	500399.6119	1268771.489					
168	500403.1473	1268775.0247					
169	500399.6116	1268778.5601					
170	500396.0762	1268775.0244					
167	500399.6119	1268771.489					
171	500383.4493	1268778.9005					
160	500378.2786	1268783.6911					
159	500385.3737	1268791.851					
169	500390.8681	1268786.4558					
171	500383.4493	1268778.9005					
60:18:	132,0	Улично-	12, 0,	159	500385.3737	1268791.851	Раздел ЗУ КН

<div>Изм.</div> <div>Кол.уч.</div> <div>Лист</div> <div>№ док.</div> <div>Подп.</div> <div>Дата</div>	Взам. инв. №		Подп. и дата		Инв. № подл.												Лист	
																	13	

ЗУ32		жилая за- стройка		182	500501.8627	1268628.2534	0060201: 5229	
				69	500428.632	1268565.5721		
				68	500403.5784	1268544.0162		
				177	500397.079	1268551.6161		
				89	500370.9144	1268582.1452		
				88	500372.209	1268583.254		
				87	500346.2845	1268613.3975		
60:18: 0060201: ЗУ33	33944,0	Много- этажная жилая за- стройка	2, 6	87	500346.2845	1268613.3975	Раздел ЗУ КН 60:18: 0060201: 5512;5249	
				100	500331.0916	1268631.063		
				99	500322.3984	1268699.8591		
				175	500338.3727	1268700.2537		
				174	500340.04	1268711.23		
				164	500395.5288	1268767.7089		
				163	500413.5208	1268750.018		
				162	500483.9818	1268819.1387		
				184	500596.051	1268708.666		
				185	500654.9889	1268650.6871		
				186	500592.8685	1268596.968		
				187	500538.9328	1268659.7526		
				182	500501.8627	1268628.2534		
				181	500442.7374	1268697.0009		
				87	500346.2845	1268613.3975		

Инв.№ подл.	Подп. и дата	Взам. инв. №						
						38-ПРО-08-23-ПМТ.ПЗ	Лист	
							14	
Изм.	Кол.уч.	Лист	№док.	Подп.	Дата			

2. Изменяемые земельные участки и их характеристики

Номер существующего земельного участка	Площадь земельного участка, м ²	Разрешенное Использование (существующее)	Разрешенное Использование (планируемое)	Категория земель	Изменение земельного участка
60:18:0060201:6883	9004,0	Для многоэтажной застройки	Для многоэтажной застройки; Улично-дорожная сеть	Земли населенных пунктов	Раздел земельного участка
60:18:0060201:5231	14100,0	Для многоэтажной застройки	Для многоэтажной застройки; Улично-дорожная сеть	Земли населенных пунктов	Раздел земельного участка
60:18:0060201:5230	8019,0	Для многоэтажной застройки	Для многоэтажной застройки; Улично-дорожная сеть	Земли населенных пунктов	Раздел земельного участка
60:18:0060201:5238	13321,0	Для многоэтажной застройки	Для многоэтажной застройки; Улично-дорожная сеть	Земли населенных пунктов	Раздел земельного участка
60:18:0060201:5245	13186,0	Для многоэтажной застройки	Для многоэтажной застройки; Улично-дорожная сеть	Земли населенных пунктов	Раздел земельного участка
60:18:0060201:5247	12082,0	Для многоэтажной застройки	Для многоэтажной застройки; Улично-дорожная сеть	Земли населенных пунктов	Раздел земельного участка
60:18:0060201:5234	13440,0	Для многоэтажной застройки	Для многоэтажной застройки; Улично-дорожная сеть	Земли населенных пунктов	Раздел земельного участка
0:18:0060201:5235	8295,0	Для многоэтажной застройки	Для многоэтажной застройки; Улично-дорожная сеть	Земли населенных пунктов	Раздел земельного участка
60:18:0060201:3321	7320,0	Для многоэтажной застройки	Для многоэтажной застройки; Улично-дорожная сеть	Земли населенных пунктов	Раздел земельного участка
60:18:0060201:2562	5970,0	Для многоэтажной застройки	Для многоэтажной застройки; Улично-дорожная сеть	Земли населенных пунктов	Раздел земельного участка
60:18:0060201:2563	4667,0	Для многоэтажной застройки	Для многоэтажной застройки; Улично-дорожная сеть	Земли населенных пунктов	Раздел земельного участка
60:18:0060201:3319	6057,0	Для многоэтажной застройки	Для многоэтажной застройки; Улично-дорожная сеть	Земли населенных пунктов	Раздел земельного участка
60:18:0060201:6885	6598,0	Для многоэтажной застройки	Для многоэтажной застройки;	Земли населенных пунктов	Раздел земельного участка

Инв.№ подл.	Подп. и дата	Взам. инв. №

		стройки	Улично- дорожная сеть	ных пунк- тов	
60:18:0060201:3320	6173,0	Для много- этажной за- стройки	Для многоэтаж- ной застройки; Улично- дорожная сеть	Земли населен- ных пунк- тов	Раздел земель- ного участка

3. Каталог координат красных линий

Ведомость координат точек перелома красных линий

№ точки	Координата X	Координата Y
15	500028.7388	1268491.6041
14	500030.1304	1268491.5299
1	500036.1304	1268491.3123
2	500054.7576	1268491.375
3	500073.97	1268493.29
4	500092.98	1268497.01
5	500106,00	1268500.92
17	500111.25	1268502.67
18	500129.43	1268509.41
19	500146.63	1268518.04
20	500163.15	1268528.16
21	500178.36	1268539.96
22	500183.03	1268544.33
85	500195.92	1268556.36
84	500211.58	1268574.6
83	500225.19	1268594.48
82	500234.17	1268612.23
81	500236.16	1268617,00
90	500243.8091	1268635.5648
91	500249.4661	1268655.4645
92	500253.2357	1268676.1892
93	500254.9	1268696.78
94	500260.7	1268697.01
102	500259.93	1268708.4
103	500258.71	1268718.78
104	500257.01	1268729.17
105	500254.74	1268739.8
106	500251.73	1268751.11
107	500248.37	1268761.63
108	500244.62	1268771.67
109	500240.19	1268781.98
110	500235.87	1268790.82
120	500231.6989	1268798.4614
121	500229.74	1268802.05

Инв. № подл.	Подп. и дата	Взам. инв. №

						38-ПРО-08-23-ПМТ.ПЗ	Лист
							16
Изм.	Кол.уч.	Лист	№ док.	Подп.	Дата		

Инв.№ подл.	Подп. и дата	Взам. инв. №	122	500228.9976	1268803.2512				
			131	500224.06	1268811.24				
			132	500217.44	1268820.86				
			133	500210.7	1268829.66				
			134	500205.59	1268835.585				
			135	500200.48	1268841.51				
			136	500192.58	1268849.64				
			137	500215.06	1268879.84				
			138	500222.96	1268887.8				
			139	500230.69	1268892.24				
			140	500238.56	1268894.62				
			141	500246.79	1268895.23				
			142	500276.8298	1268894.2843				
			143	500346.5286	1268892.09				
			145	500384.1388	1268891.1608				
			146	500400.3188	1268889.0108				
			147	500410.3788	1268885.5408				
			148	500421.9188	1268879.1008				
			149	500430.7386	1268871.3287				
			162	500483.9818	1268819.1387				
			184	500596.051	1268708.666				
			185	500654.9889	1268650.6871				
			186	500592.8685	1268596.968				
			70	500482.502	1268502.6605				
			71	500454.0621	1268478.0981				
			73	500449.8996	1268474.5031				
			58	500404.0544	1268434.9084				
			62	500399.5969	1268431.0183				
			61	500395.8296	1268427.7305				
			55	500329.7309	1268370.0457				
			54	500296.0676	1268340.3265				
			47	500292.8362	1268337.4968				
			46	500246.9019	1268296.9211				
			14	500030.1304	1268491.5299				
			1	500036.1304	1268491.3123				
			11	500036.1304	1268402.0137				
			13	500030.1304	1268403.4338				
			14	500030.1304	1268491.5299				
			9	500089.1101	1268389.4904				
			27	500121.2139	1268381.8545				
			26	500133.9857	1268378.8299				
			25	500215.0586	1268448.6123				
			36	500218.6165	1268444.466				
			40	500140.2444	1268377.3431				
			39	500182.9002	1268367.21				
			38	500196.1149	1268364.1709				
Инв.№ подл.	Подп. и дата	Взам. инв. №				38-ПРО-08-23-ПМТ.ПЗ			Лист
									17
			Изм.	Кол.уч.	Лист	№док.	Подп.	Дата	

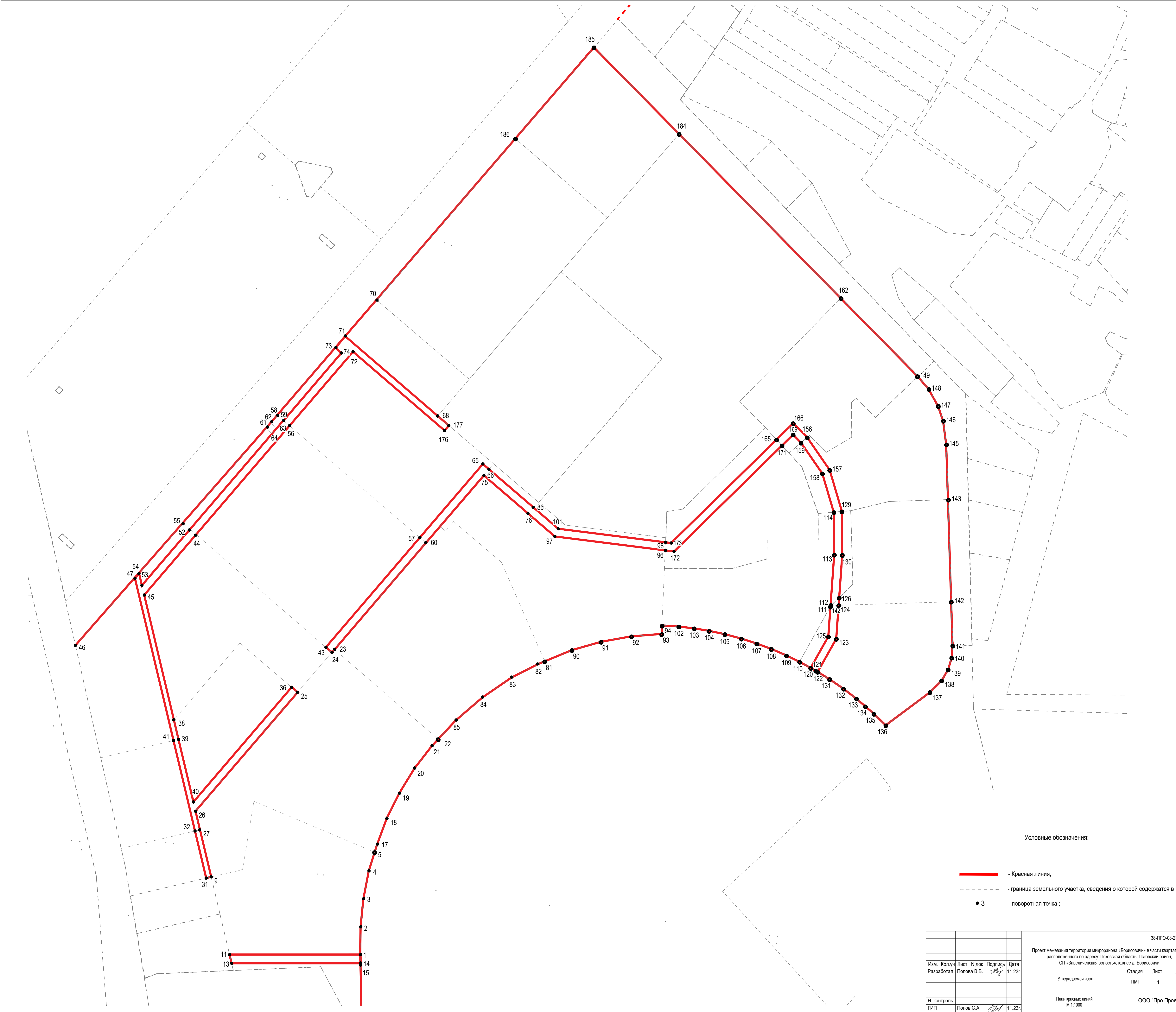
Инв.№ подл.	Подп. и дата	Взам. инв.№	45	500281.4383	1268343.8018				
			44	500322.2207	1268378.7977				
			52	500325.8024	1268374.6238				
			53	500288.0529	1268342.2305				
			54	500296.0676	1268340.3265				
			47	500292.8362	1268337.4968				
			41	500182.0965	1268363.8035				
			32	500120.408	1268378.4485				
			31	500088.3012	1268386.0708				
			120	500231.6989	1268798.4614				
			125	500253.1192	1268810.4709				
			111	500273.5478	1268811.9463				
			142	500274.25	1268812.34				
			112	500274.2392	1268811.9962				
			113	500308.8752	1268814.4976				
			114	500337.9774	1268814.2792				
			158	500364.3703	1268806.3879				
			159	500385.3737	1268791.851				
			169	500390.8681	1268786.4558				
			171	500383.4493	1268778.9005				
			172	500311.1333	1268705.2534				
			96	500311.8721	1268699.4064				
			97	500321.4133	1268623.8995				
			76	500337.1798	1268605.5671				
			75	500363.0139	1268575.5287				
			60	500317.1916	1268536.1335				
			23	500244.4237	1268473.7953				
			24	500242.2836	1268471.9519				
			43	500245.8526	1268467.7928				
			57	500320.7733	1268531.9596				
			65	500370.8518	1268574.8501				
			66	500367.2655	1268579.0201				
			86	500341.3497	1268609.1534				
			101	500326.6624	1268626.231				
			98	500317.3997	1268699.5343				
			173	500316.9238	1268703.3005				
			165	500387.5622	1268775.239				
			166	500398.6577	1268786.5387				
			156	500389.0001	1268796.0217				
			157	500366.7743	1268811.4128				
			129	500338.4427	1268819.7759				
			130	500308.6975	1268819.9991				
			126	500279.6442	1268817.9009				
			124	500274.4132	1268817.5231				
			123	500251.4994	1268815.8682				
			122	500228.9976	1268803.2512				
Инв.№ подл.	Подп. и дата	Взам. инв.№				38-ИПРО-08-23-ПМТ.ПЗ			Лист
									18
			Изм.	Кол.уч.	Лист	№док.	Подп.	Дата	

4. Информация о земельных участках, подлежащих резервированию и (или) изъятию для государственных и муниципальных нужд и земельных участков, отнесенных к территориям общего пользования.

Земельные участки, отнесенные к территориям общего пользования:

Номер существующего земельного участка	Площадь земельного участка, м2	Разрешенное использование
60:18:0060201:3У2	532,0	Улично-дорожная сеть
60:18:0060201:3У4	116,0	Улично-дорожная сеть
60:18:0060201:3У6	777,0	Улично-дорожная сеть
60:18:0060201:3У8	668,0	Улично-дорожная сеть
60:18:0060201:3У10	543,0	Улично-дорожная сеть
60:18:0060201:3У11	542,0	Улично-дорожная сеть
60:18:0060201:3У13	811,0	Улично-дорожная сеть
60:18:0060201:3У14	363,0	Улично-дорожная сеть
60:18:0060201:3У16	218,0	Улично-дорожная сеть
60:18:0060201:3У18	540,0	Улично-дорожная сеть
60:18:0060201:3У20	338,0	Улично-дорожная сеть
60:18:0060201:3У22	259,0	Улично-дорожная сеть
60:18:0060201:3У24	13,0	Улично-дорожная сеть
60:18:0060201:3У26	302,0	Улично-дорожная сеть
60:18:0060201:3У28	132,0	Улично-дорожная сеть
60:18:0060201:3У30	587,0	Улично-дорожная сеть
60:18:0060201:3У31	3512,0	Улично-дорожная сеть

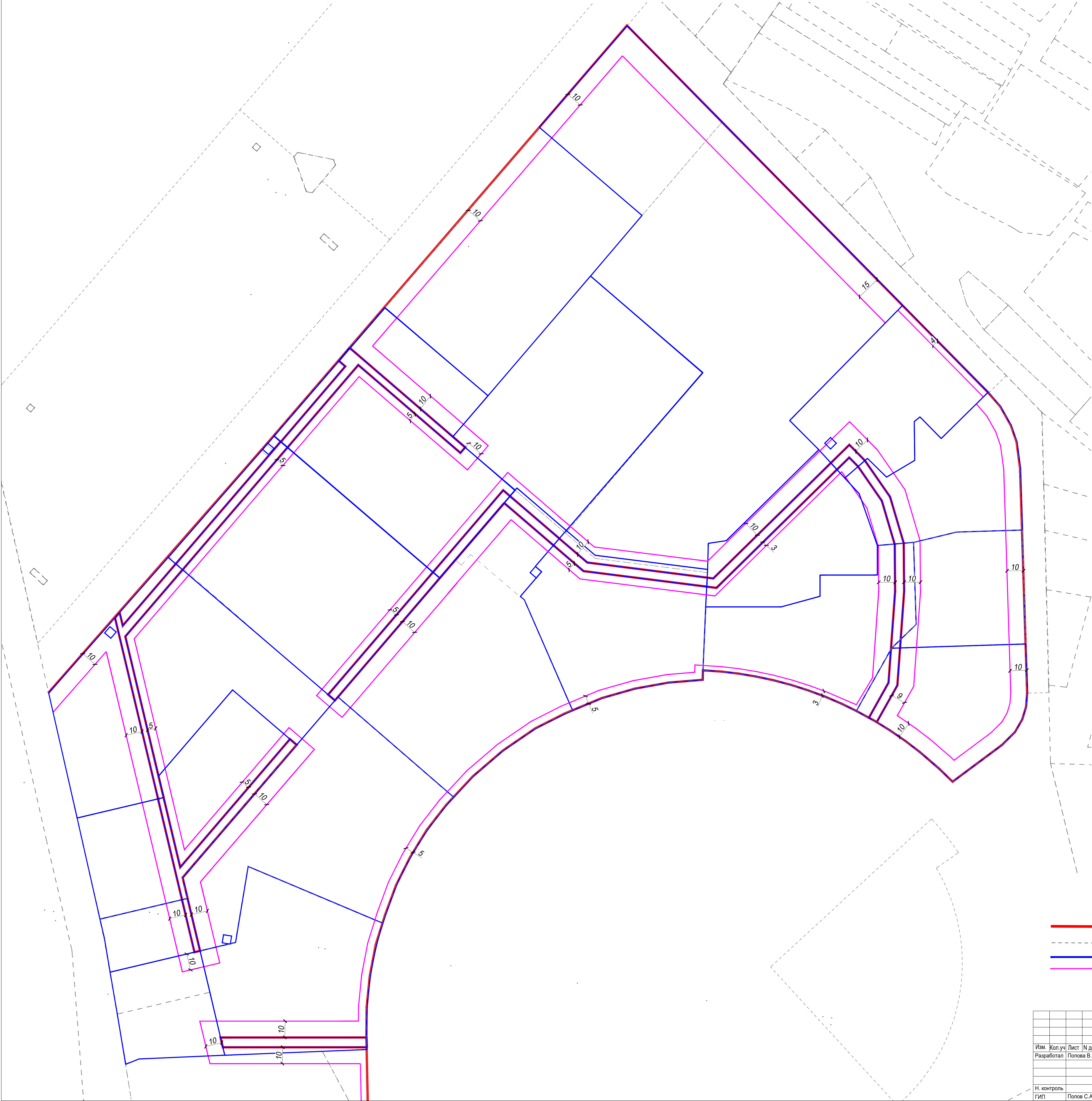
Инв. № подл.	Подп. и дата	Взам. инв. №							38-ПРО-08-23-ПМТ.ПЗ	Лист 19
			Изм.	Кол.уч.	Лист	№док.	Подп.	Дата		



Условные обозначения:

- - Красная линия;
- - - граница земельного участка, сведения о которой содержатся в ГКН;
- 3 - поворотная точка ;

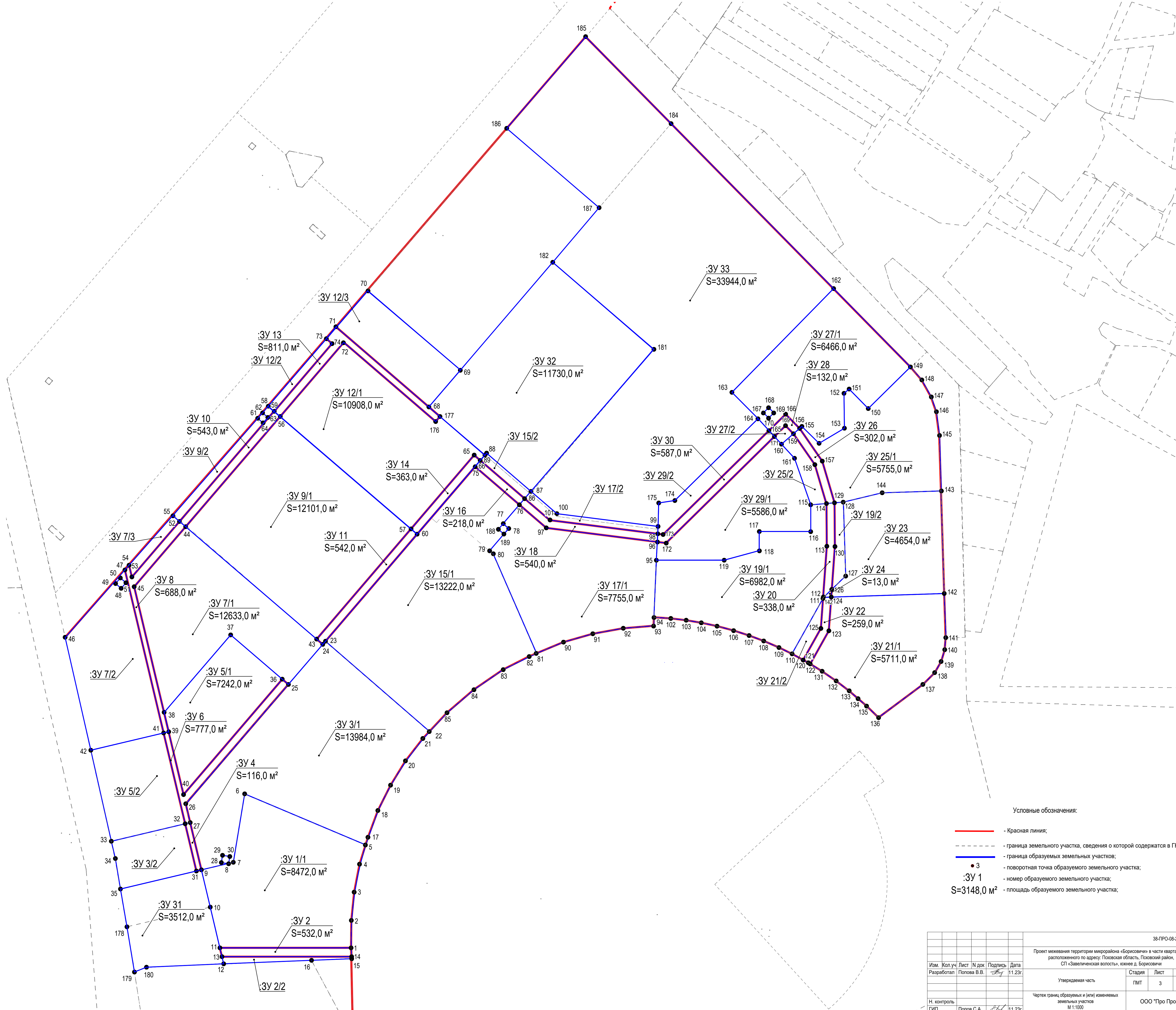
							38-ПРО-08-23-ПМТ.1		
							Проект межевания территории микрорайона «Борисовичи» в части квартала 4А, расположенного по адресу: Псковская область, Псковский район, СП «Завеличненская волость», южнее д. Борисовичи		
Изм.	Кол.уч	Лист	№ док.	Подпись	Дата		Утверждаемая часть	Стадия	Лист
Разработал		Полова В.В.		<i>В.В. Полова</i>	11.23г.			ПМТ	1
Н. контроль							План красных линий	ООО "Про Проект"	
ГИП		Полов С.А.		<i>С.А. Полов</i>	11.23г.		М 1:1000		



Условные обозначения:

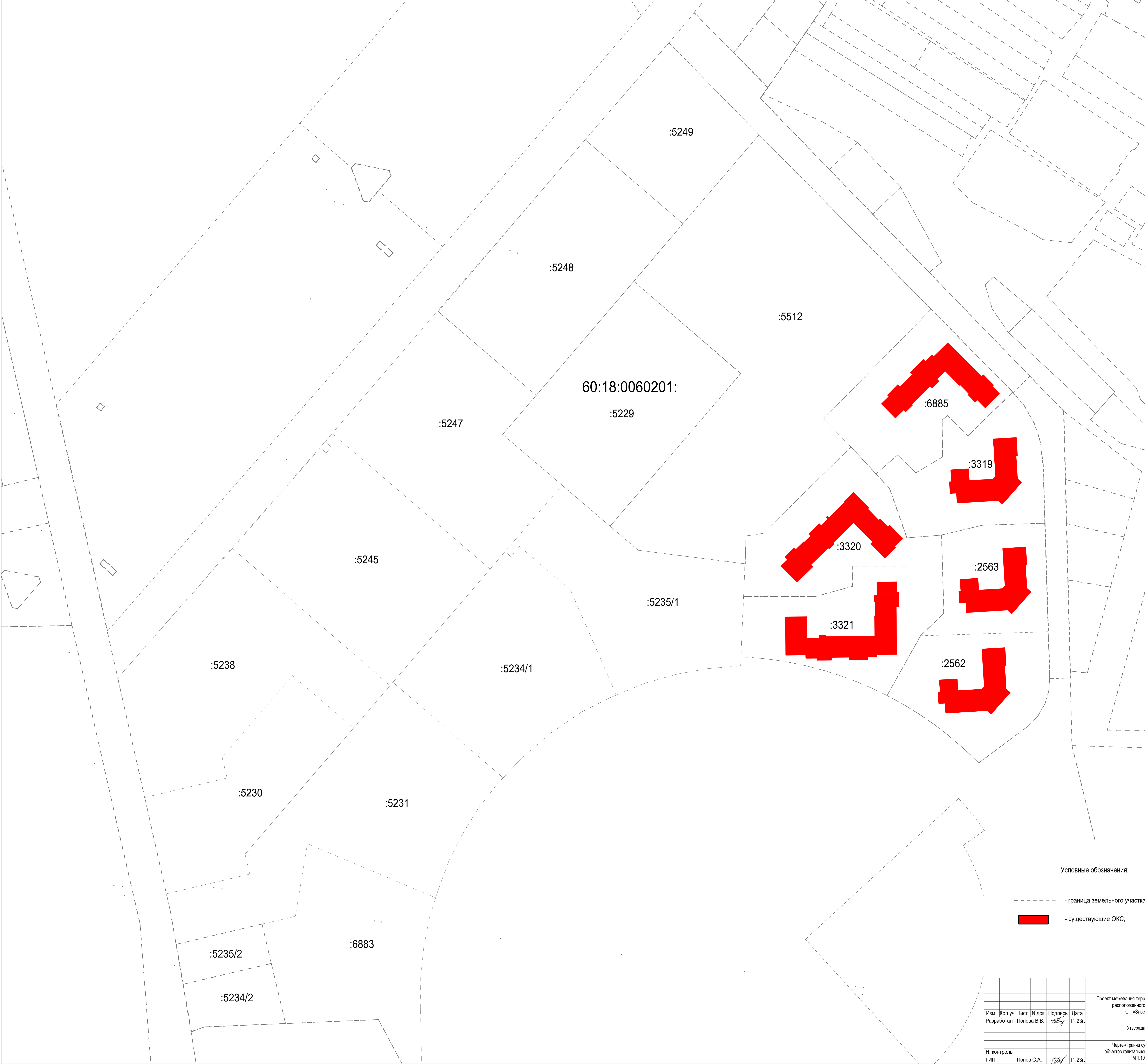
- Красная линия;
- граница земельного участка, сведения о которой содержатся в ГКН;
- граница образуемых земельных участков;
- линия отступа от красных линий с целью размещения ОКС;

							38-ПРО-08-23-ПМТ.1		
							Проект межевания территории микрорайона «Борисовичи» в части квартала 4А, расположенного по адресу: Псковская область, Псковский район, СП «Завеличская волость», южнее д. Борисовичи		
Изм.	Кол.уч.	Лист	N док.	Подпись	Дата		Утверждаемая часть	Стадия	Лист
Разработал		Полова В.В.		<i>В.В. Полова</i>	11.23г.			ПМТ	2
							Чертеж линий отступа от красных линий М 1:1000	ООО "Про Проект"	
Н. контроль									
ГИП		Полов С.А.		<i>С.А. Полов</i>	11.23г.				



- Условные обозначения:
- Красная линия;
 - граница земельного участка, сведения о которой содержатся в ГКН;
 - граница образуемых земельных участков;
 - поворотная точка образуемого земельного участка;
 - номер образуемого земельного участка;
 - площадь образуемого земельного участка;



						38-ПРО-08-23-ПМТ.1		
						Проект межевания территории микрорайона «Борисовичи» в части квартала 4А, расположенного по адресу: Псковская область, Псковский район, СП «Завеличская волость», южнее д. Борисовичи		
Изм.	Кол.уч	Лист	№ док	Подпись	Дата	Утверждаемая часть	Стадия	Лист
Разработан				Попова В.В.	11.23г.		ПМТ	3
						Чертеж границ образуемых и (или) изменяемых земельных участков М 1:1000	ООО "Про Проект"	
Н. контроль						Попов С.А.	11.23г.	Формат А1
ГИП								



Условные обозначения:

----- - граница земельного участка, сведения о которой содержатся в ГКН;

- существующие ОКС;

							38-ПРО-08-23-ПМТ.1		
							Проект межевания территории микрорайона «Борисовичи» в части квартала 4А, расположенного по адресу: Псковская область, Псковский район, СП «Завеличская волость», южнее д. Борисовичи		
Изм.	Кол.уч.	Лист	№ док.	Подпись	Дата		Утверждаемая часть	Стадия	Лист
Разработал		Полова В.В.			11.23г.			ПМТ	4
Н. контроль							Чертеж границ существующих объектов капитального строительства. М 1:1000	ООО "Про Проект"	
ГИП		Полов С.А.			11.23г.				