

КАРТА-ПЛАН ТЕРРИТОРИИ

Пояснительная записка

1. Сведения о территории выполнения комплексных кадастровых работ:

Квартал 60:18:0182201 Псковская область, р-н Псковский, СП "Логозовская волость", д.Неелово

(наименование субъекта Российской Федерации, муниципального образования, населенного пункта, уникальные учетные номера кадастровых кварталов, иные сведения, позволяющие определить местоположение территории, на которой выполняются комплексные кадастровые работы, например, наименование садоводческого или огороднического некоммерческого товарищества, гаражного кооператива, элемента планировочной структуры)

2. Основания выполнения комплексных кадастровых работ:

Наименование, дата и номер документа, на основании которого выполняются комплексные кадастровые работы:

Соглашение о предоставлении из федерального бюджета субсидий, в том числе грантов в форме субсидий, юридическим лицам, индивидуальным предпринимателям, а также физическим лицам № 321-20-2025-002 от 30 января 2025 г.

3. Дата подготовки карты-плана территории: 21 апреля 2025 г.

4. Сведения о заказчике(ах) комплексных кадастровых работ:

В отношении юридического лица, органа местного самоуправления муниципального района, муниципального округа или городского округа либо уполномоченного исполнительного органа государственной власти субъекта Российской Федерации:

полное или сокращенное (в случае, если имеется) наименование: Управление Федеральной службы государственной регистрации, кадастра и картографии по Псковской области

основной государственный регистрационный номер: 1046000329264

идентификационный номер налогоплательщика: 6027086165

В отношении физического лица или представителя физических или юридических лиц:

фамилия, имя, отчество (последнее - при наличии): —

страховой номер индивидуального лицевого счета в системе обязательного пенсионного страхования Российской Федерации (СНИЛС): —

Наименование и реквизиты документа, подтверждающие полномочия представителя заказчика(ов) комплексных кадастровых работ:

—

Адрес электронной почты (для направления уведомления о результатах внесения сведений в Единый государственный реестр недвижимости):

60_upr@rosreestr.ru

5. Сведения об исполнителе комплексных кадастровых работ:

Полное или сокращенное (в случае, если имеется) наименование и адрес юридического лица, с которым заключен государственный или муниципальный контракт либо договор подряда на выполнение комплексных кадастровых работ:

Филиал ППК "Роскадастр" по Псковской области, адрес: 180017, Псковская область, г. Псков, ул. Рабочая, д. 11

Фамилия, имя, отчество кадастрового инженера (последнее - при наличии):

Зарайская Надежда Владимировна

и основной государственный регистрационный номер кадастрового инженера индивидуального предпринимателя (ОГРНИП):

—

Страховой номер индивидуального лицевого счета в системе обязательного пенсионного страхования Российской Федерации (СНИЛС) кадастрового инженера:

003-813-827-20

Уникальный реестровый номер кадастрового инженера в реестре саморегулируемой организации кадастровых инженеров и дата внесения сведений о физическом лице в такой реестр:

883, 17 мая 2016 г.

Полное или (в случае, если имеется) сокращенное наименование саморегулируемой организации кадастровых инженеров, членом которой является кадастровый инженер:

Ассоциация саморегулируемая организация "Балтийское объединение кадастровых инженеров"

Контактный телефон:

89113895791

Почтовый адрес и адрес электронной почты, по которым осуществляется связь с кадастровым инженером:

Псковская область, г. Псков, ул. Рабочая, д. 11, arshinovamv@60.kadastr.ru

6. Перечень документов, использованных при подготовке карты-плана территории:

| № п/п | Реквизиты документа | | | | |
|-------|---|-------------------|------------------------|--------------------------------------|---------------|
| | Вид | Дата | Номер | Наименование | Иные сведения |
| 1 | 2 | 3 | 4 | 5 | 6 |
| 1 | Иной документ | 21 апреля 2025 г. | б/н | Пояснительная записка | — |
| 2 | Кадастровый план территории | 21 апреля 2025 г. | б/н | Карта-план | — |
| 3 | Иной документ, выдан: Администрация Псковского района | 21 апреля 2025 г. | б/н | Акт согласования | — |
| 4 | Иной документ | 16 января 2018 г. | 09-04/18 | Список координат | — |
| 5 | Кадастровый план территории, выдан: Филиал публично-правовой компании "Роскадастр" по Псковской области | 7 марта 2025 г. | КУВИ-001/2025-61453358 | Кадастровый план территории | — |
| 6 | Иной документ | 1 января 2012 г. | 355-19/05/12-7 | ПРАВИЛА ЗЕМЛЕПОЛЬЗОВАНИЯ И ЗАСТРОЙКИ | — |

7. Пояснения к карте-плану территории:

Пояснительная записка

Карта-план территории подготовлен в результате выполнения комплексных кадастровых работ в отношении объектов недвижимости на территории кадастрового квартала 60:18:0182201 (Псковская область, р-н Псковский, СП «Логозовская волость», д.Неелово.

Основание для выполнения комплексных кадастровых работ: Соглашение о предоставлении из федерального бюджета субсидий, в том числе грантов в форме субсидий, юридическим лицам, индивидуальным предпринимателям, а также физическим лицам.

Координаты характерных точек границ земельных участков и установление или уточнение местоположения на земельных участках зданий, сооружений, объектов незавершенного строительства определены фотограмметрическим методом Карта-план территории подготовлен в результате выполнения комплексных кадастровых работ в отношении объектов недвижимости на территории кадастрового квартала 60:18:0182201 (Псковская область, р-н Псковский, СП «Логозовская волость», д.Неелово .

Уточняемые земельные участки расположены в зоне Ж-1 «Зона индивидуальной жилой застройки».

Согласно приказу о внесении изменений в правила землепользования и застройки сельского поселения «Логозовская волость» Псковского района Псковской области от 09.12.2024 №800 Согласно приказу о внесении изменений в правила землепользования и застройки сельского поселения «Логозовская волость» Псковского района Псковской области от 01.01.2012 №355-19/05/12-8, орган выдавший: Комитет по управлению государственным имуществом Псковской области. Минимальная площадь земельных участков в зоне Ж-1 «Зона индивидуальной жилой застройки»- 600 кв.м., максимальная площадь земельных участков 2000 кв.м, Всего проанализировано 548 объектов недвижимости, согласно сведениям, содержащимся в Выписки о кадастровом плане территории КУВИ-001/2025-61453358от 07.03.2025:

из них 317 земельных участков, 231 объектов капитального строительства.

В КПТР включено 51 земельных участков, из них:

- 50 земельных участков в связи с уточнением границ:

60:18:0182201:170

60:18:0182201:21

60:18:0182201:78

60:18:0182201:85

60:18:0182201:79

60:18:0182201:80

60:18:0182201:27

60:18:0182201:30

60:18:0182201:1

60:18:0182201:15

60:18:0182201:2

60:18:0182201:104

60:18:0182201:17

60:18:0182201:234

60:18:0182201:235

60:18:0182201:267

60:18:0182201:269

60:18:0182201:482

60:18:0182201:69

60:18:0182201:739

60:18:0182201:245

60:18:0182201:708

60:18:0182201:111

60:18:0182201:1113

60:18:0182201:183
60:18:0182201:19
60:18:0182201:198
60:18:0182201:20
60:18:0182201:202
60:18:0182201:204
60:18:0182201:215
60:18:0182201:217
60:18:0182201:219
60:18:0182201:23
60:18:0182201:246
60:18:0182201:26
60:18:0182201:36
60:18:0182201:47
60:18:0182201:485
60:18:0182201:520
60:18:0182201:55
60:18:0182201:57
60:18:0182201:59
60:18:0182201:709
60:18:0182201:73
60:18:0182201:800
60:18:0182201:81
60:18:0182201:89
60:18:0182201:90
60:18:0182201:929
60:18:0182301:73

1 зу образовался по схеме расположения на основе Приказов Комитета по управлению государственным имуществом Псковской области.

Не включены в карта-план территории 252 земельных участков, из них:

– 254 земельных участков, границы которых установлены в МСК-60;

- 6 земельных участков присвоен статус «Архивный»

4 ЗУ местоположение ,которых не найдено;

60:18:0182201:133

60:18:0182201:135

60:18:0182201:62

60:18:0182201:98

1 ЗУ межевался

5 ЗУ поменяли квартал

60:18:0182201:22

60:18:0182201:75

60:18:0182201:107

60:18:0182201:118

60:18:0182201:94

В результате выполнения комплексных кадастровых работ в отношении кадастрового квартала 60:18:0183301 в КПТР всего включено 77 объектов капитального строительства:

- 44 здания в связи с уточнением границ:

60:18:0182201:698

60:18:0182201:951

60:18:0182201:299

60:18:0141701:30

60:18:0182201:273

60:18:0182201:275

60:18:0182201:277

60:18:0182201:278

60:18:0182201:279

60:18:0182201:280

60:18:0182201:281

60:18:0182201:282

60:18:0182201:284

60:18:0182201:286

60:18:0182201:287

60:18:0182201:289

60:18:0182201:291

60:18:0182201:292

60:18:0182201:293

60:18:0182201:294

60:18:0182201:295

60:18:0182201:298

60:18:0182201:301

60:18:0182201:304

60:18:0182201:305

60:18:0182201:307

60:18:0182201:308

60:18:0182201:310

60:18:0182201:311

60:18:0182201:312

60:18:0182201:313
60:18:0182201:314
60:18:0182201:316
60:18:0182201:317
60:18:0182201:318
60:18:0182201:333
60:18:0182201:691
60:18:0182201:692
60:18:0182201:693
60:18:0182201:694
60:18:0182201:696
60:18:0182201:697
60:18:0182201:711
60:18:0182201:730

Из другого квартала 33 ОКС:

60:18:0183301:244
60:18:0183301:202, 60:18:0183301:203, 60:18:0183301:204, 60:18:0183301:206, 60:18:0183301:207, 60:18:0183301:209, 60:18:0183301:210, 60:18:0183301:211,
60:18:0183301:212, 60:18:0183301:213, 60:18:0183301:214, 60:18:0183301:216, 60:18:0183301:218, 60:18:0183301:219, 60:18:0183301:220, 60:18:0183301:221,
60:18:0183301:225, 60:18:0183301:226, 60:18:0183301:227, 60:18:0183301:228, 60:18:0183301:229, 60:18:0183301:230, 60:18:0183301:238, 60:18:0183301:239,
60:18:0183301:240, 60:18:0183301:241, 60:18:0183301:245, 60:18:0183301:246, 60:18:0183301:249, 60:18:0183301:255, 60:18:0183301:345, 60:18:0183301:412

Не включены в карта-план границы ОКС, из них:

– 155 ОКС, границы которых установлены в МСК-60

– 22 ОКС расположен в другом квартале

60:18:0182201:297
60:18:0182201:319
60:18:0182201:321
60:18:0182201:322
60:18:0182201:323
60:18:0182201:324
60:18:0182201:325
60:18:0182201:326
60:18:0182201:328
60:18:0182201:329
60:18:0182201:330
60:18:0182201:331
60:18:0182201:523
60:18:0182201:685
60:18:0182201:686
60:18:0182201:687

60:18:0182201:688
60:18:0182201:689
60:18:0182201:720
60:18:0182201:788
60:18:0182201:789
60:18:0182201:790

- 3 окс , отсутствующий на территории земельного участка, акт осмотра подготовлен 60:18:0182201:274
60:18:0182201:682
60:18:0182201:684

4 ОКС присвоен статус «Архивный»

| Сведения о пунктах геодезической сети и средствах измерений | | | | | | | | |
|---|---|--|--|--|--------------|---|---------------|------------------------|
| 1. Сведения о пунктах геодезической сети: | | | | | | | | |
| № п/п | Вид геодезической сети | Название пункта геодезической сети и тип знака | Система координат пункта геодезической сети | Координаты пункта, м | | Дата обследования 23 июня 2018 г. Сведения о состоянии | | |
| | | | | X | Y | наружного знака пункта | центра пункта | марки центра пункта |
| 1 | 2 | 3 | 4 | 5 | 6 | 7 | 8 | 9 |
| 1 | Государственная геодезическая сеть. 4 | Полковая, сигнал | МСК-60, зона 1 | 496 978,34 | 1 270 823,20 | Сохранился | Сохранился | Сохранился |
| 2 | ГГС. 3 | Сигово-Медведово, Пирамида | 60.1 | 503 289,28 | 1 274 366,52 | — | — | — |
| 3 | Государственная Геодезическая Сеть. 4 | Сосново, Сигнал | МСК-60, зона 1 | 503 301,04 | 1 271 743,77 | Сохранился | Сохранился | Сохранился |
| 2. Сведения об использованных средствах измерений: | | | | | | | | |
| № п/п | Наименование и обозначение типа средства измерений - прибора (инструмента, аппаратуры) | | Заводской или серийный номер средства измерений | Реквизиты свидетельства о поверке прибора (инструмента, аппаратуры) и (или) срок действия поверки | | | | |
| 1 | 2 | | 3 | 4 | | | | |
| 1 | ГНСС Приемник PrinCe i30 | | 3448262 | № С-ДЮП/05-08-2024/360234923 | | | | |

| Сведения об уточняемых земельных участках | | | | | | | |
|--|--|-------------------------------------|--|--------------|--|--|-------------------------------|
| 1. Сведения о характерных точках границ уточняемого земельного участка с кадастровым номером | | | | | | 60:18:0182201:170 | : |
| Система координат | | | | 60.1 | Зона № 1 | | |
| Обоз- начение харак- терных точек границ | Координаты, м | | | | Метод определения координат | Формулы, примененные для расчета средней квадратической погрешности определения координат характерных точек границ (Mt), с подставленными в такие формулы значениями и итоговые (вычисленные) значения Mt, м | Описание закрепления точки |
| | содержатся в Едином государственном реестре недвижимости | | определены в результате выполнения комплексных кадастровых работ | | | | |
| | X | Y | X | Y | | | |
| 1 | 2 | 3 | 4 | 5 | 6 | 7 | 8 |
| н134 | — | — | 497 379,62 | 1 265 197,14 | Геодезический метод | $\sqrt{(0,10^2 + 0,10^2)} = 0,10$ | — |
| 135 | — | — | 497 381,42 | 1 265 199,11 | — | — | |
| 136 | — | — | 497 397,97 | 1 265 226,62 | | | |
| н137 | — | — | 497 393,34 | 1 265 229,00 | Геодезический метод | $\sqrt{(0,10^2 + 0,10^2)} = 0,10$ | Нет закрепления |
| н138 | — | — | 497 387,71 | 1 265 232,64 | | | |
| н139 | — | — | 497 381,21 | 1 265 237,04 | | | |
| н140 | — | — | 497 382,09 | 1 265 238,57 | | | |
| н141 | — | — | 497 370,85 | 1 265 245,78 | | | |
| н142 | — | — | 497 358,05 | 1 265 254,44 | | | |
| н143 | — | — | 497 350,15 | 1 265 260,83 | | | |
| н144 | — | — | 497 349,56 | 1 265 261,31 | | | |
| н145 | — | — | 497 328,11 | 1 265 232,91 | | | |
| н146 | — | — | 497 376,42 | 1 265 198,66 | | | |
| н134 | — | — | 497 379,62 | 1 265 197,14 | | | |
| 2. Сведения о частях границ уточняемого земельного участка с кадастровым номером | | | | | | 60:18:0182201:170 | : |
| Обозначение части границ | | Горизонтальное проложение (S), м | Описание прохождения части границ | | Сведения о согласовании местоположения границ (согласовано/спорное) | | |
| от т. | до т. | | | | | | |
| 1 | 2 | 3 | 4 | | 5 | | |
| н134 | 135 | 2,67 | — | | согласовано | | |
| 135 | 136 | 32,10 | | | | | |
| 136 | н137 | 5,21 | | | | | |
| н137 | н138 | 6,70 | | | | | |

| 1 | 2 | 3 | 4 | 5 |
|------|------|-------|---|-------------|
| н138 | н139 | 7,85 | — | согласовано |
| н139 | н140 | 1,77 | | |
| н140 | н141 | 13,35 | | |
| н141 | н142 | 15,45 | | |
| н142 | н143 | 10,16 | | |
| н143 | н144 | 0,76 | | |
| н144 | н145 | 35,59 | | |
| н145 | н146 | 59,22 | | |
| н146 | н134 | 3,54 | | |

3. Сведения о характеристиках уточняемого земельного участка с кадастровым номером 60:18:0182201:170 :

| № п/п | Наименование характеристики земельного участка | Значение характеристики |
|-------|--|--|
| 1 | 2 | 3 |
| 1. | Адрес земельного участка | — |
| 1.1. | Сведения о местоположении земельного участка (при отсутствии адреса) в структурированном в соответствии с федеральной информационной адресной системой виде | Российская Федерация, Псковская область, Псковский р-н, СП "Тямшанская волость" с/с, Неелово-2 д |
| 1.2. | Дополнительные сведения о местоположении земельного участка | — |
| 2. | Площадь земельного участка \pm величина погрешности определения (вычисления) площади ($P \pm \Delta P$), м ² | $2\ 147 \pm 16,00$ |
| 3. | Формула, примененная для вычисления предельной погрешности определения площади земельного участка, с подставленными значениями и итоговые (вычисленные) значения | $3,5*0,10*\sqrt{(2\ 147,00)} = 16$ |
| 4. | Площадь земельного участка согласно сведениям Единого государственного реестра недвижимости (Ркад), м ² | 1 663,00 |
| 5. | Оценка расхождения Р и Ркад ($P - P_{кад}$), м ² | 484 |
| 6. | Предельный минимальный и максимальный размеры земельного участка (Рмин и Рмакс), м ² | Рмин = 500 Рмакс = 3 000 |
| 7. | Вид (виды) разрешенного использования | Для ведения личного подсобного хозяйства |
| 7.1. | Дополнительные сведения об использовании земельного участка | — |
| 8. | Кадастровый или иной государственный учетный номер (инвентарный) здания, сооружения, объекта незавершенного строительства, расположенного на земельном участке | 60:18:0182201:284 |

| | | | | | | | |
|---|---|--------------|--|--------------|--|--|-------------------------------|
| 1 | 2 | | | | 3 | | |
| 9. | Сведения о земельных участках (землях общего пользования, территории общего пользования), посредством которых обеспечивается доступ | | | | Земли общего пользования, Земли общего пользования | | |
| 10. | Иные сведения | | | | — | | |
| 4. Пояснения к сведениям об уточняемом земельном участке с кадастровым номером 60:18:0182201:170 : | | | | | | | |
| 1. | — | | | | | | |
| 1. Сведения о характерных точках границ уточняемого земельного участка с кадастровым номером 60:18:0182201:21 : | | | | | | | |
| Система координат МСК-60, зона 1 | | | | Зона № 1 | | | |
| Обоз- начение харак- терных точек границ | Координаты, м | | | | Метод определения координат | Формулы, примененные для расчета средней квадратической погрешности определения координат характерных точек границ (Mt), с подставленными в такие формулы значениями и итоговые (вычисленные) значения Mt, м | Описание закрепления точки |
| | содержатся в Едином государственном реестре недвижимости | | определены в результате выполнения комплексных кадастровых работ | | | | |
| | X | Y | X | Y | | | |
| 1 | 2 | 3 | 4 | 5 | 6 | 7 | 8 |
| н220 | — | — | 497 381,04 | 1 265 177,17 | Геодезический метод | $\sqrt{(0,10^2 + 0,10^2)} = 0,10$ | — |
| 221 | 497 383,29 | 1 265 180,88 | 497 383,29 | 1 265 180,88 | — | — | |
| 222 | 497 382,77 | 1 265 182,12 | 497 382,77 | 1 265 182,12 | Геодезический метод | $\sqrt{(0,10^2 + 0,10^2)} = 0,10$ | |
| н223 | — | — | 497 383,84 | 1 265 183,50 | | | |
| н214 | — | — | 497 399,03 | 1 265 205,73 | | | |
| н215 | — | — | 497 412,41 | 1 265 198,51 | | | |
| н216 | — | — | 497 422,61 | 1 265 191,68 | | | |
| н217 | — | — | 497 446,16 | 1 265 175,08 | | | |
| н224 | — | — | 497 431,24 | 1 265 148,99 | | | |
| н225 | — | — | 497 431,15 | 1 265 147,98 | | | |
| н226 | — | — | 497 429,92 | 1 265 145,68 | | | |
| н227 | — | — | 497 429,85 | 1 265 144,79 | | | |
| н228 | — | — | 497 427,82 | 1 265 143,00 | | | |
| н229 | — | — | 497 420,86 | 1 265 150,18 | | | |
| н230 | — | — | 497 421,14 | 1 265 151,15 | | | |
| н231 | — | — | 497 407,67 | 1 265 160,90 | | | |

| | | | | | | | |
|--|---|----------------------------------|-----------------------------------|---|---|-----------------------------------|---|
| 1 | 2 | 3 | 4 | 5 | 6 | 7 | 8 |
| н232 | — | — | 497 407,00 | 1 265 160,26 | Геодезический метод | $\sqrt{(0,10^2 + 0,10^2)} = 0,10$ | — |
| н233 | — | — | 497 395,09 | 1 265 169,20 | | | |
| н220 | — | — | 497 381,04 | 1 265 177,17 | | | |
| 2. Сведения о частях границ уточняемого земельного участка с кадастровым номером | | | | | 60:18:0182201:21 : | | |
| Обозначение части границ | | Горизонтальное проложение (S), м | Описание прохождения части границ | | Сведения о согласовании местоположения границ (согласовано/спорное) | | |
| от т. | до т. | | | | | | |
| 1 | 2 | 3 | 4 | | 5 | | |
| н220 | 221 | 4,34 | — | | согласовано | | |
| 221 | 222 | 1,34 | | | | | |
| 222 | н223 | 1,75 | | | | | |
| н223 | н214 | 26,92 | | | | | |
| н214 | н215 | 15,20 | | | | | |
| н215 | н216 | 12,28 | | | | | |
| н216 | н217 | 28,81 | | | | | |
| н217 | н224 | 30,05 | | | | | |
| н224 | н225 | 1,01 | | | | | |
| н225 | н226 | 2,61 | | | | | |
| н226 | н227 | 0,89 | | | | | |
| н227 | н228 | 2,71 | | | | | |
| н228 | н229 | 10,00 | | | | | |
| н229 | н230 | 1,01 | | | | | |
| н230 | н231 | 16,63 | | | | | |
| н231 | н232 | 0,93 | | | | | |
| н232 | н233 | 14,89 | | | | | |
| н233 | н220 | 16,15 | | | | | |
| 3. Сведения о характеристиках уточняемого земельного участка с кадастровым номером | | | | | 60:18:0182201:21 : | | |
| № п/п | Наименование характеристики земельного участка | | | Значение характеристики | | | |
| 1 | 2 | | | 3 | | | |
| 1. | Адрес земельного участка | | | — | | | |
| 1.1. | Сведения о местоположении земельного участка (при отсутствии адреса) в структурированном в соответствии с федеральной информационной адресной системой виде | | | Российская Федерация, Псковская область, Псковский р-н, СП "Логозовская волость" с/с, Неелово-1 д, Комсомольская ул, д. 8 | | | |
| 1.2. | Дополнительные сведения о местоположении земельного участка | | | — | | | |

| | | | | | | | |
|---|--|---|--|---|--|--|----------------------------|
| 1 | 2 | | | | 3 | | |
| 2. | Площадь земельного участка ± величина погрешности определения (вычисления) площади (Р ± ΔР), м² | | | | 1 977 ± 16,00 | | |
| 3. | Формула, примененная для вычисления предельной погрешности определения площади земельного участка, с подставленными значениями и итоговые (вычисленные) значения | | | | 3,5*0,10*√(1 977,00) = 16 | | |
| 4. | Площадь земельного участка согласно сведениям Единого государственного реестра недвижимости (Ркад), м² | | | | 1 914,00 | | |
| 5. | Оценка расхождения Р и Ркад (Р - Ркад), м² | | | | 63 | | |
| 6. | Предельный минимальный и максимальный размеры земельного участка (Рмин и Рмакс), м² | | | | Рмин = 500 Рмакс = 3 000 | | |
| 7. | Вид (виды) разрешенного использования | | | | Для ведения личного подсобного хозяйства | | |
| 7.1. | Дополнительные сведения об использовании земельного участка | | | | — | | |
| 8. | Кадастровый или иной государственный учетный номер (инвентарный) здания, сооружения, объекта незавершенного строительства, расположенного на земельном участке | | | | — | | |
| 9. | Сведения о земельных участках (землях общего пользования, территории общего пользования), посредством которых обеспечивается доступ | | | | Земли общего пользования, Земли общего пользования | | |
| 10. | Иные сведения | | | | — | | |
| 4. Пояснения к сведениям об уточняемом земельном участке с кадастровым номером 60:18:0182201:21 : | | | | | | | |
| 1. | — | | | | | | |
| 1. Сведения о характерных точках границ уточняемого земельного участка с кадастровым номером 60:18:0182201:78 : | | | | | | | |
| Система координат МСК-60, зона 1 Зона № 1 | | | | | | | |
| Обоз- начение харак- терных точек границ | Координаты, м | | | | Метод определения координат | Формулы, примененные для расчета средней квадратической погрешности определения координат характерных точек границ (Mt), с подставленными в такие формулы значениями и итоговые (вычисленные) значения Mt, м | Описание закрепления точки |
| | содержатся в Едином государственном реестре недвижимости | | определены в результате выполнения комплексных кадастровых работ | | | | |
| | X | Y | X | Y | | | |
| 1 | 2 | 3 | 4 | 5 | 6 | 7 | 8 |
| 60:18:0182201:79 | | | | | | | |

| | | | | | | | |
|---|------------|-------------------------------------|-----------------------------------|--------------|--|-----------------------------------|-----------------|
| 1 | 2 | 3 | 4 | 5 | 6 | 7 | 8 |
| 409 | 497 215,91 | 1 265 260,71 | 497 215,91 | 1 265 260,71 | — | — | — |
| 410 | 497 254,91 | 1 265 339,60 | 497 254,91 | 1 265 339,60 | | | |
| н411 | — | — | 497 263,98 | 1 265 338,80 | Геодезический метод | $\sqrt{(0,10^2 + 0,10^2)} = 0,10$ | Нет закрепления |
| н412 | — | — | 497 321,94 | 1 265 307,80 | | | |
| н413 | — | — | 497 322,93 | 1 265 303,90 | | | |
| н414 | — | — | 497 302,60 | 1 265 263,28 | | | |
| н415 | — | — | 497 285,98 | 1 265 230,08 | | | |
| 409 | 497 215,91 | 1 265 260,71 | 497 215,91 | 1 265 260,71 | — | — | — |
| 60:18:0182201:80 | | | | | | | |
| 416 | 497 267,20 | 1 265 465,45 | 497 267,20 | 1 265 465,45 | — | — | — |
| 417 | 497 269,67 | 1 265 468,14 | 497 269,67 | 1 265 468,14 | | | |
| 418 | 497 267,11 | 1 265 470,74 | 497 267,11 | 1 265 470,74 | | | |
| 419 | 497 283,21 | 1 265 486,57 | 497 283,21 | 1 265 486,57 | | | |
| 420 | 497 313,48 | 1 265 456,04 | 497 313,48 | 1 265 456,04 | | | |
| 421 | 497 294,05 | 1 265 437,16 | 497 294,05 | 1 265 437,16 | | | |
| 416 | 497 267,20 | 1 265 465,45 | 497 267,20 | 1 265 465,45 | | | |
| 2. Сведения о частях границ уточняемого земельного участка с кадастровым номером 60:18:0182201:78 : | | | | | | | |
| Обозначение части границ | | Горизонтальное проложение (S), м | Описание прохождения части границ | | Сведения о согласовании местоположения границ (согласовано/спорное) | | |
| от т. | до т. | | | | | | |
| 1 | 2 | 3 | 4 | | 5 | | |
| 60:18:0182201:79 | | | | | | | |
| 409 | 410 | 88,00 | — | | согласовано | | |
| 410 | н411 | 9,11 | | | | | |
| н411 | н412 | 65,73 | | | | | |
| н412 | н413 | 4,02 | | | | | |
| н413 | н414 | 45,42 | | | | | |
| н414 | н415 | 37,13 | | | | | |
| н415 | 409 | 76,47 | | | | | |
| 60:18:0182201:80 | | | | | | | |
| 416 | 417 | 3,65 | — | | согласовано | | |
| 417 | 418 | 3,65 | | | | | |
| 418 | 419 | 22,58 | | | | | |
| 419 | 420 | 42,99 | | | | | |
| 420 | 421 | 27,09 | | | | | |

| | | | | |
|---|--|-------|---|-------------|
| 1 | 2 | 3 | 4 | 5 |
| 421 | 416 | 39,00 | — | согласовано |
| 3. Сведения о характеристиках уточняемого земельного участка с кадастровым номером 60:18:0182201:78 : | | | | |
| № п/п | Наименование характеристики земельного участка | | Значение характеристики | |
| 1 | 2 | | 3 | |
| 1. | Адрес земельного участка | | — | |
| 1.1. | Сведения о местоположении земельного участка (при отсутствии адреса) в структурированном в соответствии с федеральной информационной адресной системой виде | | Российская Федерация, Псковская область, Псковский р-н, СП "Логозовская волость" с/с, Неелово-1 д | |
| 1.2. | Дополнительные сведения о местоположении земельного участка | | — | |
| 2. | Площадь земельного участка ± величина погрешности определения (вычисления) площади (Р ± ΔР), м² | | 7 893 ± 41,00, 60:18:0182201:79 6 763,81 ± 28,78, 60:18:0182201:80 1 128,99 ± 11,76 | |
| 3. | Формула, примененная для вычисления предельной погрешности определения площади земельного участка, с подставленными значениями и итоговые (вычисленные) значения | | 28,78 + 11,76 = 41 | |
| 4. | Площадь земельного участка согласно сведениям Единого государственного реестра недвижимости (Ркад), м² | | 7 700,00 | |
| 5. | Оценка расхождения Р и Ркад (Р - Ркад), м² | | 193 | |
| 6. | Предельный минимальный и максимальный размеры земельного участка (Рмин и Рмакс), м² | | Рмин = 500 Рмакс = 3 000 | |
| 7. | Вид (виды) разрешенного использования | | Для обслуживания здания детского сада | |
| 7.1. | Дополнительные сведения об использовании земельного участка | | — | |
| 8. | Кадастровый или иной государственный учетный номер (инвентарный) здания, сооружения, объекта незавершенного строительства, расположенного на земельном участке | | 60:18:0182201:759; 60:18:0183301:238 | |
| 9. | Сведения о земельных участках (землях общего пользования, территории общего пользования), посредством которых обеспечивается доступ | | — | |
| 10. | Иные сведения | | — | |
| 4. Пояснения к сведениям об уточняемом земельном участке с кадастровым номером 60:18:0182201:78 : | | | | |
| 1. | — | | | |

1. Сведения о характерных точках границ уточняемого земельного участка с кадастровым номером

60:18:0182201:85

:

Система координат

60.1

Зона №

1

| Обоз- начение харак- терных точек границ | Координаты, м | | | | Метод определения координат | Формулы, примененные для расчета средней квадратической погрешности определения координат характерных точек границ (Mt), с подставленными в такие формулы значениями и итоговые (вычисленные) значения Mt, м | Описание закрепления точки |
|---|--|---|--|--------------|-----------------------------|--|-------------------------------|
| | содержатся в Едином государственном реестре недвижимости | | определены в результате выполнения комплексных кадастровых работ | | | | |
| | X | Y | X | Y | | | |
| 1 | 2 | 3 | 4 | 5 | 6 | 7 | 8 |
| н446 | — | — | 497 222,97 | 1 265 010,98 | Геодезический метод | $\sqrt{(0,10^2 + 0,10^2)} = 0,10$ | — |
| н447 | — | — | 497 232,40 | 1 265 027,02 | | | |
| н59 | — | — | 497 234,96 | 1 265 025,25 | | | |
| н60 | — | — | 497 237,06 | 1 265 028,30 | | | |
| н61 | — | — | 497 241,18 | 1 265 025,47 | | | |
| н62 | — | — | 497 243,44 | 1 265 028,76 | | | |
| н63 | — | — | 497 244,73 | 1 265 027,89 | | | |
| н448 | — | — | 497 244,90 | 1 265 027,78 | | | |
| н449 | — | — | 497 230,89 | 1 265 005,90 | | | |
| н446 | — | — | 497 222,97 | 1 265 010,98 | | | |

2. Сведения о частях границ уточняемого земельного участка с кадастровым номером

60:18:0182201:85

:

| Обозначение части границ | | Горизонтальное проложение (S), м | Описание прохождения части границ | Сведения о согласовании местоположения границ (согласовано/спорное) |
|--------------------------|-------|----------------------------------|-----------------------------------|---|
| от т. | до т. | | | |
| 1 | 2 | 3 | 4 | 5 |
| н446 | н447 | 18,61 | — | согласовано |
| н447 | н59 | 3,11 | | |
| н59 | н60 | 3,70 | | |
| н60 | н61 | 5,00 | | |
| н61 | н62 | 3,99 | | |
| н62 | н63 | 1,56 | | |
| н63 | н448 | 0,20 | | |
| н448 | н449 | 25,98 | | |
| н449 | н446 | 9,41 | | |

| 3. Сведения о характеристиках уточняемого земельного участка с кадастровым номером <u>60:18:0182201:85</u> : | | |
|--|--|---|
| № п/п | Наименование характеристики земельного участка | Значение характеристики |
| 1 | 2 | 3 |
| 1. | Адрес земельного участка | — |
| 1.1. | Сведения о местоположении земельного участка (при отсутствии адреса) в структурированном в соответствии с федеральной информационной адресной системой виде | Российская Федерация, Псковская область, Псковский р-н, СП "Логозовская волость" с/с, Неелово-1 д, Садовая ул, д. 10Б |
| 1.2. | Дополнительные сведения о местоположении земельного участка | — |
| 2. | Площадь земельного участка ± величина погрешности определения (вычисления) площади ($P \pm \Delta P$), м² | $213 \pm 5,00$ |
| 3. | Формула, примененная для вычисления предельной погрешности определения площади земельного участка, с подставленными значениями и итоговые (вычисленные) значения | $3,5 * 0,10 * \sqrt{(213,00)} = 5$ |
| 4. | Площадь земельного участка согласно сведениям Единого государственного реестра недвижимости (Ркад), м² | 200,00 |
| 5. | Оценка расхождения Р и Ркад ($P - P_{кад}$), м² | 13 |
| 6. | Предельный минимальный и максимальный размеры земельного участка (Рмин и Рмакс), м² | Рмин = 500 Рмакс = 3 000 |
| 7. | Вид (виды) разрешенного использования | Для жилой застройки |
| 7.1. | Дополнительные сведения об использовании земельного участка | — |
| 8. | Кадастровый или иной государственный учетный номер (инвентарный) здания, сооружения, объекта незавершенного строительства, расположенного на земельном участке | 60:18:0183301:246 |
| 9. | Сведения о земельных участках (землях общего пользования, территории общего пользования), посредством которых обеспечивается доступ | Земли общего пользования, Земли общего пользования |
| 10. | Иные сведения | — |
| 4. Пояснения к сведениям об уточняемом земельном участке с кадастровым номером <u>60:18:0182201:85</u> : | | |
| 1. | — | |

| Сведения об образуемых земельных участках | | | | | |
|---|---------------|-------------------------------------|-----------------------------------|---|--|
| 1. Сведения о характерных точках границ образуемого земельного участка _____ :ЗУ1 _____ : _____ обозначение земельного участка | | | | | |
| Система координат _____ 60.1 _____ Зона № _____ 1 _____ | | | | | |
| Обозначение характерных точек границ | Координаты, м | | Метод определения координат | Формулы, примененные для расчета средней квадратической погрешности определения координат характерных точек границ (Mt), с подставленными в такие формулы значениями и итоговые (вычисленные) значения Mt, м | Описание закрепления точки |
| | X | Y | | | |
| 1 | 2 | 3 | 4 | 5 | 6 |
| н863 | 497 327,51 | 1 264 843,75 | Геодезический метод | $\sqrt{(0,10^2 + 0,10^2)} = 0,10$ | Угол забора (изгороди, ограды, металлической сеткой) |
| н864 | 497 333,20 | 1 264 862,52 | | | |
| н865 | 497 337,39 | 1 264 876,03 | | | |
| н866 | 497 318,56 | 1 264 890,56 | | | — |
| н867 | 497 309,44 | 1 264 891,42 | | | |
| н868 | 497 301,00 | 1 264 852,67 | | | |
| н863 | 497 327,51 | 1 264 843,75 | | | |
| 2. Сведения о частях границ образуемого земельного участка _____ :ЗУ1 _____ : _____ обозначение земельного участка | | | | | |
| Обозначение части границ | | Горизонтальное проложение (S), м | Описание прохождения части границ | Сведения о согласовании местоположения границ (согласовано/спорное) | |
| от т. | до т. | | | | |
| 1 | 2 | 3 | 4 | 5 | |
| н863 | н864 | 19,61 | — | согласовано | |
| н864 | н865 | 14,14 | | | |
| н865 | н866 | 23,78 | | | |
| н866 | н867 | 9,16 | | | |
| н867 | н868 | 39,66 | | | |
| н868 | н863 | 27,97 | | | |

| 3. Сведения о характеристиках образуемого земельного участка _____:ЗУ1_____: | | |
|--|---|---|
| обозначение земельного участка | | |
| № п/п | Наименование характеристики земельного участка | Значение характеристики |
| 1 | 2 | 3 |
| 1. | Адрес земельного участка | Псковская область, р-н Псковский, СП "Логозовская волость", д. Неелово-1 |
| 1.1. | Сведения о местоположении земельного участка (при отсутствии адреса) в структурированном в соответствии с федеральной информационной адресной системой виде | — |
| 1.2. | Дополнительные сведения о местоположении земельного участка | — |
| 2. | Категория земель | Земли населенных пунктов |
| 3. | Вид (виды) разрешенного использования | Для ведения личного подсобного хозяйства (приусадебный земельный участок) |
| 3.1. | Дополнительные сведения об использовании земельного участка | — |
| 4. | Реестровый номер границ территориальной зоны или в случае отсутствия такого реестрового номера ее индивидуальное обозначение (вид, тип, номер, индекс) | Ж-1 |
| 5. | Площадь земельного участка ± величина погрешности определения (вычисления) площади ($P \pm \Delta P$), м² | 1 136 ± 12,00 |
| 6. | Формула, примененная для вычисления предельной погрешности определения площади земельного участка, с подставленными значениями и итоговые (вычисленные) значения | $3,5*0,10*\sqrt{(1\ 136,00)} = 12$ |
| 7. | Предельный минимальный и максимальный размеры земельного участка (R_{\min} и (R_{\max}), м² | $R_{\min} = 500$ $R_{\max} = 3\ 000$ |
| 8. | Кадастровый или иной государственный учетный номер (инвентарный) объекта недвижимости, расположенного на образуемом земельном участке | — |
| 9. | Кадастровые номера исходных земельных участков | — |
| 9.1. | Кадастровый номер входящего в состав земельного участка, представляющего собой единое землепользование (номер контура многоконтурного земельного участка), преобразование которого осуществляется | — |
| 9.2. | Кадастровые номера земельных участков, исключаемых из состава измененного (исходного) земельного участка, представляющего собой единое землепользование | — |

| 1 | 2 | 3 |
|--|---|--|
| 9.3. | Кадастровый или иной государственный учетный номер (инвентарный) объекта недвижимости, расположенного на измененном земельном участке | — |
| 10. | Условный номер земельного участка | — |
| 11. | Учетный номер проекта межевания территории | — |
| 12. | Дополнительные сведения об образовании земельного участка | — |
| 13. | Сведения о земельных участках (землях общего пользования, территории общего пользования), посредством которых обеспечивается доступ | Земли общего пользования, Земли общего пользования |
| 14. | Иные сведения | — |
| 4. Пояснения к сведениям об образуемом земельном участке | | |
| :ЗУ1: | | |
| обозначение земельного участка | | |
| 1. | — | |

| Сведения об уточняемых земельных участках, необходимые для исправления реестровых ошибок в сведениях о местоположении их границ | | | | | | | | |
|---|--|----------------------------------|--|---|-----------------------------|--|---|---|
| 1. Сведения о характерных точках границ уточняемого земельного участка с кадастровым номером | | | | | 60:18:0182201:1 | | | |
| Система координат МСК-60, зона 1 | | | | | Зона № 1 | | | |
| Обозначение характерных точек границ | Координаты, м | | | | Метод определения координат | Формулы, примененные для расчета средней квадратической погрешности определения координат характерных точек границ (Mt), с подставленными в такие формулы значениями и итоговые (вычисленные) значения Mt, м | Описание закрепления точки | |
| | содержатся в Едином государственном реестре недвижимости | | определены в результате выполнения комплексных кадастровых работ | | | | | |
| | X | Y | X | Y | | | | |
| 1 | 2 | 3 | 4 | 5 | 6 | 7 | 8 | |
| н1 | — | — | 497 101,35 | 1 265 163,22 | Геодезический метод | $\sqrt{(0,10^2 + 0,10^2)} = 0,10$ | — | |
| н2 | — | — | 497 127,77 | 1 265 218,84 | | | Угол забора (изгороди, ограды, металлической сеткой) | |
| н3 | — | — | 497 109,51 | 1 265 222,46 | | | — | — |
| н4 | — | — | 497 107,16 | 1 265 216,04 | | | | |
| 5 | — | — | 497 095,08 | 1 265 221,14 | | | | |
| 6 | — | — | 497 092,76 | 1 265 223,71 | | | | |
| 7 | — | — | 497 087,33 | 1 265 217,43 | | | | |
| 8 | — | — | 497 070,36 | 1 265 181,00 | | | | |
| 9 | — | — | 497 092,06 | 1 265 169,15 | | | | |
| 10 | — | — | 497 093,69 | 1 265 166,78 | | | | |
| 11 | — | — | 497 098,29 | 1 265 164,05 | | | | |
| 12 | — | — | 497 098,12 | 1 265 163,81 | | | | |
| 13 | — | — | 497 100,80 | 1 265 162,48 | Геодезический метод | $\sqrt{(0,10^2 + 0,10^2)} = 0,10$ | — | |
| 14 | — | — | 497 101,18 | 1 265 163,29 | | | | |
| н1 | — | — | 497 101,35 | 1 265 163,22 | | | | |
| 2. Сведения о частях границ уточняемого земельного участка с кадастровым номером | | | | | 60:18:0182201:1 | | | |
| Обозначение части границ | | Горизонтальное проложение (S), м | Описание прохождения части границ | Сведения о согласовании местоположения границ (согласовано/спорное) | | | | |
| от т. | до т. | | | | | | | |
| 1 | 2 | 3 | 4 | 5 | | | | |
| н1 | н2 | 61,58 | — | согласовано | | | | |

| 1 | 2 | 3 | 4 | 5 |
|----|----|-------|---|-------------|
| н2 | н3 | 18,62 | — | согласовано |
| н3 | н4 | 6,84 | | |
| н4 | 5 | 13,11 | | |
| 5 | 6 | 3,46 | | |
| 6 | 7 | 8,30 | | |
| 7 | 8 | 40,19 | | |
| 8 | 9 | 24,72 | | |
| 9 | 10 | 2,88 | | |
| 10 | 11 | 5,35 | | |
| 11 | 12 | 0,29 | | |
| 12 | 13 | 2,99 | | |
| 13 | 14 | 0,89 | | |
| 14 | н1 | 0,18 | | |

3. Сведения о характеристиках уточняемого земельного участка с кадастровым номером 60:18:0182201:1 :

| № п/п | Наименование характеристики | Значение характеристики |
|-------|--|--|
| 1 | 2 | 3 |
| 1. | Адрес земельного участка | — |
| 1.1. | Сведения о местоположении земельного участка (при отсутствии адреса) в структурированном в соответствии с федеральной информационной адресной системой виде | Российская Федерация, Псковская область, Псковский р-н, СП "Логозовская волость" с/с, Неелово-1 д, Садовая ул, д 1 |
| 1.2. | Дополнительные сведения о местоположении земельного участка | — |
| 2. | Площадь земельного участка ± величина погрешности определения (вычисления) площади ($P \pm \Delta P$), м² | 1 899 ± 15,00 |
| 3. | Формула, примененная для вычисления предельной погрешности определения площади земельного участка, с подставленными значениями и итоговые (вычисленные) значения | $3,5*0,10*\sqrt{(1\ 899,00)} = 15$ |
| 4. | Площадь земельного участка согласно сведениям Единого государственного реестра недвижимости (Ркад), м² | 1 938,00 |
| 5. | Оценка расхождения Р и Ркад ($P - P_{кад}$), м² | 39 |
| 6. | Предельный минимальный и максимальный размеры земельного участка (Рмин и Рмакс), м² | Рмин = Рмин = 500 Рмакс = Рмакс = 3 000 |

| | | | | | | | |
|--|--|--------------|--|--------------|--|--|---|
| 1 | 2 | | | | 3 | | |
| 7. | Кадастровый или иной государственный учетный номер (инвентарный) здания, сооружения, объекта незавершенного строительства, расположенного на земельном участке | | | | 60:18:0183301:239 | | |
| 8. | Вид (виды) разрешенного использования | | | | Для ведения личного подсобного хозяйства | | |
| 8.1. | Дополнительные сведения об использовании земельного участка | | | | — | | |
| 9. | Сведения о земельных участках (землях общего пользования, территории общего пользования), посредством которых обеспечивается доступ | | | | Земли общего пользования, Земли общего пользования | | |
| 10. | Иные сведения | | | | — | | |
| 4. Пояснения к сведениям об уточняемом земельном участке с кадастровым номером | | | | | 60:18:0182201:1 : | | |
| 1. | — | | | | | | |
| 1. Сведения о характерных точках границ уточняемого земельного участка с кадастровым номером | | | | | 60:18:0182201:104 : | | |
| Система координат 60.1 | | | | | Зона № 1 | | |
| Обоз- начение харак- терных точек границ | Координаты, м | | | | Метод определения координат | Формулы, примененные для расчета средней квадратической погрешности определения координат характерных точек границ (Mt), с подставленными в такие формулы значениями и итоговые (вычисленные) значения Mt, м | Описание закрепления точки |
| | содержатся в Едином государственном реестре недвижимости | | определены в результате выполнения комплексных кадастровых работ | | | | |
| | X | Y | X | Y | | | |
| 1 | 2 | 3 | 4 | 5 | 6 | 7 | 8 |
| н15 | — | — | 497 201,48 | 1 264 789,56 | Геодезический метод | $\sqrt{(0,10^2 + 0,10^2)} = 0,14$ | — |
| н16 | — | — | 497 232,58 | 1 264 856,24 | | $\sqrt{(0,10^2 + 0,10^2)} = 0,10$ | Угол забора (изгороди, ограды, металлической сеткой) |
| н17 | — | — | 497 194,28 | 1 264 865,19 | | | |
| н18 | — | — | 497 191,23 | 1 264 857,86 | | | |
| н19 | — | — | 497 168,12 | 1 264 809,84 | | | |
| 20 | 497 167,57 | 1 264 808,97 | 497 167,57 | 1 264 808,97 | — | — | — |

| | | | | | | | |
|-----|---|---|------------|--------------|---------------------|-----------------------------------|---|
| 1 | 2 | 3 | 4 | 5 | 6 | 7 | 8 |
| н15 | — | — | 497 201,48 | 1 264 789,56 | Геодезический метод | $\sqrt{(0,10^2 + 0,10^2)} = 0,14$ | — |

2. Сведения о частях границ уточняемого земельного участка с кадастровым номером 60:18:0182201:104 :

| Обозначение части границ | | Горизонтальное проложение (S), м | Описание прохождения части границ | Сведения о согласовании местоположения границ (согласовано/спорное) |
|--------------------------|-------|----------------------------------|-----------------------------------|---|
| от т. | до т. | | | |
| 1 | 2 | 3 | 4 | 5 |
| н15 | н16 | 73,58 | — | согласовано |
| н16 | н17 | 39,33 | | |
| н17 | н18 | 7,94 | | |
| н18 | н19 | 53,29 | | |
| н19 | 20 | 1,03 | | |
| 20 | н15 | 39,07 | | |

3. Сведения о характеристиках уточняемого земельного участка с кадастровым номером 60:18:0182201:104 :

| № п/п | Наименование характеристики | Значение характеристики |
|-------|--|---|
| 1 | 2 | 3 |
| 1. | Адрес земельного участка | — |
| 1.1. | Сведения о местоположении земельного участка (при отсутствии адреса) в структурированном в соответствии с федеральной информационной адресной системой виде | Российская Федерация, Псковская область, Псковский р-н, СП "Логозовская волость" с/с, Неелово-1 д |
| 1.2. | Дополнительные сведения о местоположении земельного участка | — |
| 2. | Площадь земельного участка ± величина погрешности определения (вычисления) площади ($P \pm \Delta P$), м² | $2\,613 \pm 18,00$ |
| 3. | Формула, примененная для вычисления предельной погрешности определения площади земельного участка, с подставленными значениями и итоговые (вычисленные) значения | $3,5 * 0,10 * \sqrt{(2\,613,00)} = 18$ |
| 4. | Площадь земельного участка согласно сведениям Единого государственного реестра недвижимости (Ркад), м² | 2 088,00 |
| 5. | Оценка расхождения Р и Ркад ($P - P_{кад}$), м² | 525 |
| 6. | Предельный минимальный и максимальный размеры земельного участка (Рмин и Рмакс), м² | Рмин = Рмин = 500 Рмакс = Рмакс = 3 000 |
| 7. | Кадастровый или иной государственный учетный номер (инвентарный) здания, сооружения, объекта незавершенного строительства, расположенного на земельном участке | 60:18:0182201:712 |

| | | | | | | | |
|--|---|---|--|--------------|--|--|----------------------------|
| 1 | 2 | | | | 3 | | |
| 8. | Вид (виды) разрешенного использования | | | | Для ведения личного подсобного хозяйства | | |
| 8.1. | Дополнительные сведения об использовании земельного участка | | | | — | | |
| 9. | Сведения о земельных участках (землях общего пользования, территории общего пользования), посредством которых обеспечивается доступ | | | | Земли общего пользования, Земли общего пользования | | |
| 10. | Иные сведения | | | | — | | |
| 4. Пояснения к сведениям об уточняемом земельном участке с кадастровым номером | | | | | 60:18:0182201:104 : | | |
| 1. | — | | | | | | |
| 1. Сведения о характерных точках границ уточняемого земельного участка с кадастровым номером | | | | | 60:18:0182201:111 : | | |
| Система координат 60.1 | | | | | Зона № 1 | | |
| Обозначение характерных точек границ | Координаты, м | | | | Метод определения координат | Формулы, примененные для расчета средней квадратической погрешности определения координат характерных точек границ (Mt), с подставленными в такие формулы значениями и итоговые (вычисленные) значения Mt, м | Описание закрепления точки |
| | содержатся в Едином государственном реестре недвижимости | | определены в результате выполнения комплексных кадастровых работ | | | | |
| | X | Y | X | Y | | | |
| 1 | 2 | 3 | 4 | 5 | 6 | 7 | 8 |
| 60:18:0182201:111(1) | | | | | | | |
| н34 | — | — | 497 281,67 | 1 265 060,28 | Геодезический метод | $\sqrt{(0,10^2 + 0,10^2)} = 0,10$ | — |
| н35 | — | — | 497 276,10 | 1 265 059,72 | | | |
| н36 | — | — | 497 270,83 | 1 265 056,43 | | | |
| н37 | — | — | 497 263,91 | 1 265 050,87 | | | |
| н38 | — | — | 497 253,23 | 1 265 034,67 | | | |
| н39 | — | — | 497 251,98 | 1 265 032,74 | | | |
| н40 | — | — | 497 246,96 | 1 265 017,75 | | | |
| н41 | — | — | 497 249,71 | 1 265 015,76 | | | |
| н42 | — | — | 497 252,79 | 1 265 013,53 | | | |
| н43 | — | — | 497 263,88 | 1 265 028,00 | | | |
| н44 | — | — | 497 265,13 | 1 265 027,25 | | | |
| н45 | — | — | 497 272,39 | 1 265 036,73 | | | |
| н46 | — | — | 497 271,31 | 1 265 037,46 | | | |

| | | | | | | | |
|--|-------|-------------------------------------|-----------------------------------|--------------|--|-----------------------------------|-----------------------|
| 1 | 2 | 3 | 4 | 5 | 6 | 7 | 8 |
| н47 | — | — | 497 272,56 | 1 265 039,23 | Геодезический метод | $\sqrt{(0,10^2 + 0,10^2)} = 0,10$ | — |
| н48 | — | — | 497 269,88 | 1 265 041,33 | | | |
| н34 | — | — | 497 281,67 | 1 265 060,28 | | | |
| 60:18:0182201:111(2) | | | | | | | |
| н49 | — | — | 497 255,16 | 1 265 048,19 | Геодезический метод | $\sqrt{(0,10^2 + 0,10^2)} = 0,10$ | — |
| н50 | — | — | 497 251,43 | 1 265 050,99 | | | |
| н51 | — | — | 497 244,03 | 1 265 041,14 | | | |
| н52 | — | — | 497 228,41 | 1 265 050,71 | | | |
| н53 | — | — | 497 225,37 | 1 265 052,76 | | | Труба (металлическая) |
| н54 | — | — | 497 221,06 | 1 265 045,84 | | | |
| н55 | — | — | 497 227,05 | 1 265 041,96 | | | — |
| н56 | — | — | 497 228,78 | 1 265 038,42 | | | Угол здания |
| н57 | — | — | 497 225,88 | 1 265 031,51 | | | |
| н58 | — | — | 497 231,71 | 1 265 027,49 | | | — |
| н59 | — | — | 497 234,96 | 1 265 025,25 | | | |
| н60 | — | — | 497 237,06 | 1 265 028,30 | | | |
| н61 | — | — | 497 241,18 | 1 265 025,47 | | | |
| н62 | — | — | 497 243,44 | 1 265 028,76 | | | |
| н63 | — | — | 497 244,73 | 1 265 027,89 | | | |
| н64 | — | — | 497 249,79 | 1 265 037,24 | | | |
| н49 | — | — | 497 255,16 | 1 265 048,19 | | | |
| 2. Сведения о частях границ уточняемого земельного участка с кадастровым номером | | | | | 60:18:0182201:111 : | | |
| Обозначение части границ | | Горизонтальное проложение (S), м | Описание прохождения части границ | | Сведения о согласовании местоположения границ (согласовано/спорное) | | |
| от т. | до т. | | | | | | |
| 1 | 2 | 3 | 4 | | 5 | | |
| 60:18:0182201:111(1) | | | | | | | |
| н34 | н35 | 5,60 | — | | | согласовано | |
| н35 | н36 | 6,21 | | | | | |
| н36 | н37 | 8,88 | | | | | |
| н37 | н38 | 19,40 | | | | | |
| н38 | н39 | 2,30 | | | | | |
| н39 | н40 | 15,81 | | | | | |
| н40 | н41 | 3,39 | | | | | |
| н41 | н42 | 3,80 | | | | | |

| 1 | 2 | 3 | 4 | 5 |
|-----|-----|-------|---|-------------|
| н42 | н43 | 18,23 | — | согласовано |
| н43 | н44 | 1,46 | | |
| н44 | н45 | 11,94 | | |
| н45 | н46 | 1,30 | | |
| н46 | н47 | 2,17 | | |
| н47 | н48 | 3,40 | | |
| н48 | н34 | 22,32 | | |

60:18:0182201:111(2)

| | | | | |
|-----|-----|-------|---|-------------|
| н49 | н50 | 4,66 | — | согласовано |
| н50 | н51 | 12,32 | | |
| н51 | н52 | 18,32 | | |
| н52 | н53 | 3,67 | | |
| н53 | н54 | 8,15 | | |
| н54 | н55 | 7,14 | | |
| н55 | н56 | 3,94 | | |
| н56 | н57 | 7,49 | | |
| н57 | н58 | 7,08 | | |
| н58 | н59 | 3,95 | | |
| н59 | н60 | 3,70 | | |
| н60 | н61 | 5,00 | | |
| н61 | н62 | 3,99 | | |
| н62 | н63 | 1,56 | | |
| н63 | н64 | 10,63 | | |
| н64 | н49 | 12,20 | | |

3. Сведения о характеристиках уточняемого земельного участка с кадастровым номером 60:18:0182201:111 :

| № п/п | Наименование характеристики | Значение характеристики |
|-------|---|---|
| 1 | 2 | 3 |
| 1. | Адрес земельного участка | — |
| 1.1. | Сведения о местоположении земельного участка (при отсутствии адреса) в структурированном в соответствии с федеральной информационной адресной системой виде | Российская Федерация, Псковская область, Псковский р-н, СП "Логозовская волость" с/с, Неелово-1 д |
| 1.2. | Дополнительные сведения о местоположении земельного участка | — |

| | | | | | | | |
|--|--|---|--|--------------|---|--|----------------------------|
| 1 | 2 | | | | 3 | | |
| 2. | Площадь земельного участка ± величина погрешности определения (вычисления) площади (Р ± ΔР), м² | | | | 1 015 ± 16,00, 60:18:0182201:111(1) 550,00 ± 8,21, 60:18:0182201:111(2) 465,21 ± 7,55 | | |
| 3. | Формула, примененная для вычисления предельной погрешности определения площади земельного участка, с подставленными значениями и итоговые (вычисленные) значения | | | | 8,21 + 7,55 = 16 | | |
| 4. | Площадь земельного участка согласно сведениям Единого государственного реестра недвижимости (Ркад), м² | | | | 1 019,00 | | |
| 5. | Оценка расхождения Р и Ркад (Р - Ркад), м² | | | | 4 | | |
| 6. | Предельный минимальный и максимальный размеры земельного участка (Рмин и Рмакс), м² | | | | Рмин = Рмин = 500 Рмакс = Рмакс = 3 000 | | |
| 7. | Кадастровый или иной государственный учетный номер (инвентарный) здания, сооружения, объекта незавершенного строительства, расположенного на земельном участке | | | | 60:18:0183301:246 | | |
| 8. | Вид (виды) разрешенного использования | | | | Для ведения личного подсобного хозяйства | | |
| 8.1. | Дополнительные сведения об использовании земельного участка | | | | — | | |
| 9. | Сведения о земельных участках (землях общего пользования, территории общего пользования), посредством которых обеспечивается доступ | | | | — | | |
| 10. | Иные сведения | | | | — | | |
| 4. Пояснения к сведениям об уточняемом земельном участке с кадастровым номером | | | | | 60:18:0182201:111 : | | |
| 1. | | | | | — | | |
| 1. Сведения о характерных точках границ уточняемого земельного участка с кадастровым номером | | | | | 60:18:0182201:1113 : | | |
| Система координат 60.1 | | | | | Зона № 1 | | |
| Обоз- начение харак- терных точек границ | Координаты, м | | | | Метод определения координат | Формулы, примененные для расчета средней квадратической погрешности определения координат характерных точек границ (Mt), с подставленными в такие формулы значениями и итоговые (вычисленные) значения Mt, м | Описание закрепления точки |
| | содержатся в Едином государственном реестре недвижимости | | определены в результате выполнения комплексных кадастровых работ | | | | |
| | X | Y | X | Y | | | |
| 1 | 2 | 3 | 4 | 5 | 6 | 7 | 8 |
| н65 | — | — | 496 987,34 | 1 265 063,37 | Геодезический метод | $\sqrt{(0,10^2 + 0,10^2)} = 0,10$ | Нет закрепления |

| 1 | 2 | 3 | 4 | 5 | 6 | 7 | 8 |
|-----|---|---|------------|--------------|---------------------|-----------------------------------|---|
| н66 | — | — | 497 000,61 | 1 265 056,84 | Геодезический метод | $\sqrt{(0,10^2 + 0,10^2)} = 0,10$ | Угол забора (изгороди, ограды, металлической сеткой) |
| н67 | — | — | 497 010,30 | 1 265 051,10 | | | |
| н68 | — | — | 497 050,69 | 1 265 030,12 | | | |
| н69 | — | — | 497 116,44 | 1 264 994,77 | | | |
| н70 | — | — | 497 149,69 | 1 264 977,87 | | | |
| н71 | — | — | 497 192,24 | 1 264 959,54 | | | |
| н72 | — | — | 497 242,60 | 1 264 948,61 | | | |
| н73 | — | — | 497 242,79 | 1 264 946,96 | | | |
| н74 | — | — | 497 250,31 | 1 264 945,86 | | | |
| н75 | — | — | 497 270,69 | 1 264 944,41 | | | |
| н76 | — | — | 497 302,25 | 1 264 943,20 | | | |
| н77 | — | — | 497 325,98 | 1 264 943,76 | | | |

| 1 | 2 | 3 | 4 | 5 | 6 | 7 | 8 |
|-----|------------|--------------|------------|--------------|---------------------|-----------------------------------|---|
| н78 | — | — | 497 331,17 | 1 264 943,75 | Геодезический метод | $\sqrt{(0,10^2 + 0,10^2)} = 0,10$ | Угол забора (изгороди, ограды, металлической сеткой) |
| н79 | — | — | 497 335,84 | 1 264 953,80 | | | |
| н80 | — | — | 497 356,51 | 1 264 989,79 | | | |
| н81 | — | — | 497 365,97 | 1 265 005,10 | | | Нет закрепления |
| н82 | — | — | 497 360,29 | 1 265 006,88 | | | — |
| н83 | — | — | 497 341,38 | 1 264 976,10 | | | |
| н84 | — | — | 497 338,12 | 1 264 971,43 | | | |
| н85 | — | — | 497 335,91 | 1 264 969,06 | | | |
| н86 | — | — | 497 329,08 | 1 264 963,36 | | | |
| н87 | — | — | 497 323,40 | 1 264 958,95 | | | |
| н88 | — | — | 497 320,23 | 1 264 957,13 | | | |
| н89 | — | — | 497 316,60 | 1 264 956,42 | | | |
| н90 | — | — | 497 314,65 | 1 264 951,41 | | | Угол забора (изгороди, ограды, металлической сеткой) |
| н91 | — | — | 497 304,50 | 1 264 948,80 | | | |
| н92 | — | — | 497 263,20 | 1 264 953,32 | | | |
| н93 | — | — | 497 260,24 | 1 264 954,00 | | | |
| н94 | — | — | 497 232,85 | 1 264 959,06 | | | — |
| н95 | — | — | 497 216,28 | 1 264 961,76 | | | |
| н96 | — | — | 497 213,13 | 1 264 962,76 | | | |
| н97 | — | — | 497 212,91 | 1 264 962,53 | | | |
| н98 | — | — | 497 203,21 | 1 264 966,51 | | | |
| н99 | — | — | 497 202,80 | 1 264 973,67 | | | |
| 100 | 497 168,35 | 1 264 989,44 | 497 168,35 | 1 264 989,44 | — | — | |

| 1 | 2 | 3 | 4 | 5 | 6 | 7 | 8 | |
|------|------------|--------------|------------|--------------|---------------------|-----------------------------------|---------------------|-----------------------------------|
| 101 | 497 135,40 | 1 265 005,67 | 497 135,40 | 1 265 005,67 | — | — | — | |
| 102 | 497 131,64 | 1 264 999,97 | 497 131,64 | 1 264 999,97 | | | Геодезический метод | $\sqrt{(0,10^2 + 0,10^2)} = 0,10$ |
| н103 | — | — | 497 126,71 | 1 265 000,66 | | | | |
| н104 | — | — | 497 127,34 | 1 265 006,38 | | | | |
| н105 | — | — | 497 127,67 | 1 265 009,65 | | | | |
| 106 | 497 109,88 | 1 265 020,29 | 497 109,88 | 1 265 020,29 | — | — | — | |
| 107 | 497 077,56 | 1 265 035,73 | 497 077,56 | 1 265 035,73 | | | | |
| н108 | — | — | 497 046,33 | 1 265 049,72 | Геодезический метод | $\sqrt{(0,10^2 + 0,10^2)} = 0,10$ | | Нет закрепления |
| н109 | — | — | 497 045,22 | 1 265 047,22 | | | | |
| н110 | — | — | 497 039,41 | 1 265 049,30 | | | | |
| н111 | — | — | 497 040,26 | 1 265 051,13 | | | | |
| н112 | — | — | 497 035,48 | 1 265 053,40 | | | | |
| н113 | — | — | 497 033,61 | 1 265 052,26 | | | | |
| н114 | — | — | 497 015,57 | 1 265 062,86 | | | | |
| н115 | — | — | 497 016,78 | 1 265 065,81 | | | | |
| н116 | — | — | 496 994,04 | 1 265 076,98 | | | | |
| н65 | — | — | 496 987,34 | 1 265 063,37 | | | | |

2. Сведения о частях границ уточняемого земельного участка с кадастровым номером
60:18:0182201:1113
:

| Обозначение части границ | | Горизонтальное проложение (S), м | Описание прохождения части границ | Сведения о согласовании местоположения границ (согласовано/спорное) |
|--------------------------|-------|----------------------------------|-----------------------------------|---|
| от т. | до т. | | | |
| 1 | 2 | 3 | 4 | 5 |
| н65 | н66 | 14,79 | — | согласовано |
| н66 | н67 | 11,26 | | |
| н67 | н68 | 45,51 | | |
| н68 | н69 | 74,65 | | |
| н69 | н70 | 37,30 | | |
| н70 | н71 | 46,33 | | |
| н71 | н72 | 51,53 | | |
| н72 | н73 | 1,66 | | |
| н73 | н74 | 7,60 | | |
| н74 | н75 | 20,43 | | |
| н75 | н76 | 31,58 | | |
| н76 | н77 | 23,74 | | |
| н77 | н78 | 5,19 | | |

| 1 | 2 | 3 | 4 | 5 |
|------|------|-------|---|-------------|
| н78 | н79 | 11,08 | — | согласовано |
| н79 | н80 | 41,50 | | |
| н80 | н81 | 18,00 | | |
| н81 | н82 | 5,95 | | |
| н82 | н83 | 36,12 | | |
| н83 | н84 | 5,70 | | |
| н84 | н85 | 3,24 | | |
| н85 | н86 | 8,90 | | |
| н86 | н87 | 7,19 | | |
| н87 | н88 | 3,66 | | |
| н88 | н89 | 3,70 | | |
| н89 | н90 | 5,38 | | |
| н90 | н91 | 10,48 | | |
| н91 | н92 | 41,55 | | |
| н92 | н93 | 3,04 | | |
| н93 | н94 | 27,85 | | |
| н94 | н95 | 16,79 | | |
| н95 | н96 | 3,30 | | |
| н96 | н97 | 0,32 | | |
| н97 | н98 | 10,48 | | |
| н98 | н99 | 7,17 | | |
| н99 | 100 | 37,89 | | |
| 100 | 101 | 36,73 | | |
| 101 | 102 | 6,83 | | |
| 102 | н103 | 4,98 | | |
| н103 | н104 | 5,75 | | |
| н104 | н105 | 3,29 | | |
| н105 | 106 | 20,73 | | |
| 106 | 107 | 35,82 | | |
| 107 | н108 | 34,22 | | |
| н108 | н109 | 2,74 | | |
| н109 | н110 | 6,17 | | |
| н110 | н111 | 2,02 | | |
| н111 | н112 | 5,29 | | |

| 1 | 2 | 3 | 4 | 5 |
|------|------|-------|---|-------------|
| н112 | н113 | 2,19 | — | согласовано |
| н113 | н114 | 20,92 | | |
| н114 | н115 | 3,19 | | |
| н115 | н116 | 25,34 | | |
| н116 | н65 | 15,17 | | |

3. Сведения о характеристиках уточняемого земельного участка с кадастровым номером 60:18:0182201:1113 :

| № п/п | Наименование характеристики | Значение характеристики |
|-------|--|--|
| 1 | 2 | 3 |
| 1. | Адрес земельного участка | — |
| 1.1. | Сведения о местоположении земельного участка (при отсутствии адреса) в структурированном в соответствии с федеральной информационной адресной системой виде | Российская Федерация, Псковская область, Псковский р-н, "Логозовская волость" с/с, Неелово-1 д |
| 1.2. | Дополнительные сведения о местоположении земельного участка | — |
| 2. | Площадь земельного участка ± величина погрешности определения (вычисления) площади ($P \pm \Delta P$), м² | 5 491 ± 26,00 |
| 3. | Формула, примененная для вычисления предельной погрешности определения площади земельного участка, с подставленными значениями и итоговые (вычисленные) значения | $3,5*0,10*\sqrt{(5\ 491,00)} = 26$ |
| 4. | Площадь земельного участка согласно сведениям Единого государственного реестра недвижимости (Ркад), м² | 5 921,00 |
| 5. | Оценка расхождения Р и Ркад ($P - P_{кад}$), м² | 430 |
| 6. | Предельный минимальный и максимальный размеры земельного участка ($P_{мин}$ и $P_{макс}$), м² | $P_{мин} = P_{мин} = 500$ $P_{макс} = P_{макс} = 3\ 000$ |
| 7. | Кадастровый или иной государственный учетный номер (инвентарный) здания, сооружения, объекта незавершенного строительства, расположенного на земельном участке | — |
| 8. | Вид (виды) разрешенного использования | Улично-дорожная сеть. |
| 8.1. | Дополнительные сведения об использовании земельного участка | — |
| 9. | Сведения о земельных участках (землях общего пользования, территории общего пользования), посредством которых обеспечивается доступ | Земли общего пользования, Земли общего пользования |
| 10. | Иные сведения | — |

4. Пояснения к сведениям об уточняемом земельном участке с кадастровым номером 60:18:0182201:1113 :

| | | | | | | | | |
|--|--|-------------------------------------|--|--------------|--|--|-------------------------------|--|
| 1. | — | | | | | | | |
| 1. Сведения о характерных точках границ уточняемого земельного участка с кадастровым номером | | | | | 60:18:0182201:15 | | | |
| Система координат | | | | | МСК-60, зона 1 | | | |
| | | | | | Зона № 1 | | | |
| Обоз- начение харак- терных точек границ | Координаты, м | | | | Метод определения координат | Формулы, примененные для расчета средней квадратической погрешности определения координат характерных точек границ (Mt), с подставленными в такие формулы значениями и итоговые (вычисленные) значения Mt, м | Описание закрепления точки | |
| | содержатся в Едином государственном реестре недвижимости | | определены в результате выполнения комплексных кадастровых работ | | | | | |
| | X | Y | X | Y | | | | |
| 1 | 2 | 3 | 4 | 5 | 6 | 7 | 8 | |
| 117 | 496 952,50 | 1 264 799,62 | 496 952,50 | 1 264 799,62 | — | — | — | |
| 118 | 496 995,29 | 1 264 777,91 | 496 995,29 | 1 264 777,91 | | | | |
| 119 | 496 999,34 | 1 264 784,22 | 496 999,34 | 1 264 784,22 | | | | |
| 120 | 496 999,65 | 1 264 784,22 | 496 999,65 | 1 264 784,22 | | | | |
| 121 | 497 002,56 | 1 264 789,94 | 497 002,56 | 1 264 789,94 | | | | |
| 122 | 497 005,06 | 1 264 795,75 | 497 005,06 | 1 264 795,75 | | | | |
| н123 | — | — | 497 017,67 | 1 264 822,30 | Геодезический метод | $\sqrt{(0,10^2 + 0,10^2)} = 0,10$ | | |
| н124 | — | — | 496 995,38 | 1 264 833,36 | | | | |
| н125 | — | — | 496 975,70 | 1 264 844,67 | | | | |
| н126 | — | — | 496 975,19 | 1 264 843,79 | | | | |
| н127 | — | — | 496 973,06 | 1 264 844,98 | | | | |
| 117 | 496 952,50 | 1 264 799,62 | 496 952,50 | 1 264 799,62 | — | — | | |
| 2. Сведения о частях границ уточняемого земельного участка с кадастровым номером | | | | | 60:18:0182201:15 | | | |
| Обозначение части границ | | Горизонтальное проложение (S), м | Описание прохождения части границ | | Сведения о согласовании местоположения границ (согласовано/спорное) | | | |
| от т. | до т. | | | | | | | |
| 1 | 2 | 3 | 4 | | 5 | | | |
| 117 | 118 | 47,98 | — | | согласовано | | | |
| 118 | 119 | 7,50 | | | | | | |
| 119 | 120 | 0,31 | | | | | | |
| 120 | 121 | 6,42 | | | | | | |
| 121 | 122 | 6,33 | | | | | | |
| 122 | н123 | 29,39 | | | | | | |

| 1 | 2 | 3 | 4 | 5 |
|------|------|-------|---|-------------|
| н123 | н124 | 24,88 | — | согласовано |
| н124 | н125 | 22,70 | | |
| н125 | н126 | 1,02 | | |
| н126 | н127 | 2,44 | | |
| н127 | 117 | 49,80 | | |

3. Сведения о характеристиках уточняемого земельного участка с кадастровым номером 60:18:0182201:15 :

| № п/п | Наименование характеристики | Значение характеристики |
|-------|--|---|
| 1 | 2 | 3 |
| 1. | Адрес земельного участка | — |
| 1.1. | Сведения о местоположении земельного участка (при отсутствии адреса) в структурированном в соответствии с федеральной информационной адресной системой виде | Российская Федерация, Псковская область, Псковский р-н, СП "Логозовская волость" с/с, Неелово-1 д |
| 1.2. | Дополнительные сведения о местоположении земельного участка | — |
| 2. | Площадь земельного участка ± величина погрешности определения (вычисления) площади ($P \pm \Delta P$), м² | 2 468 ± 17,00 |
| 3. | Формула, примененная для вычисления предельной погрешности определения площади земельного участка, с подставленными значениями и итоговые (вычисленные) значения | $3,5*0,10*\sqrt{(2\ 468,00)} = 17$ |
| 4. | Площадь земельного участка согласно сведениям Единого государственного реестра недвижимости (Ркад), м² | 2 157,00 |
| 5. | Оценка расхождения Р и Ркад ($P - P_{кад}$), м² | 311 |
| 6. | Предельный минимальный и максимальный размеры земельного участка ($P_{мин}$ и $P_{макс}$), м² | $P_{мин} = P_{мин} = 500$ $P_{макс} = P_{макс} = 3\ 000$ |
| 7. | Кадастровый или иной государственный учетный номер (инвентарный) здания, сооружения, объекта незавершенного строительства, расположенного на земельном участке | 60:18:0183301:212 |
| 8. | Вид (виды) разрешенного использования | Для ведения личного подсобного хозяйства |
| 8.1. | Дополнительные сведения об использовании земельного участка | — |
| 9. | Сведения о земельных участках (землях общего пользования, территории общего пользования), посредством которых обеспечивается доступ | Земли общего пользования, Земли общего пользования |
| 10. | Иные сведения | — |

4. Пояснения к сведениям об уточняемом земельном участке с кадастровым номером 60:18:0182201:15 :

| | | | | | | | | |
|--|--|-------------------------------------|--|--------------|--|--|---|---|
| 1. | — | | | | | | | |
| 1. Сведения о характерных точках границ уточняемого земельного участка с кадастровым номером | | | | | 60:18:0182201:17 | | | : |
| Система координат 60.1 | | | | | Зона № 1 | | | |
| Обоз- начение харак- терных точек границ | Координаты, м | | | | Метод определения координат | Формулы, примененные для расчета средней квадратической погрешности определения координат характерных точек границ (Mt), с подставленными в такие формулы значениями и итоговые (вычисленные) значения Mt, м | Описание закрепления точки | |
| | содержатся в Едином государственном реестре недвижимости | | определены в результате выполнения комплексных кадастровых работ | | | | | |
| | X | Y | X | Y | | | | |
| 1 | 2 | 3 | 4 | 5 | 6 | 7 | 8 | |
| 20 | 497 167,57 | 1 264 808,97 | 497 167,57 | 1 264 808,97 | — | — | — | |
| н19 | — | — | 497 168,12 | 1 264 809,84 | Геодезический метод | $\sqrt{(0,10^2 + 0,10^2)} = 0,10$ | Угол забора (изгороди, ограды, металлической сеткой) | |
| н18 | — | — | 497 191,23 | 1 264 857,86 | | | | |
| н17 | — | — | 497 194,28 | 1 264 865,19 | | | | |
| 128 | 497 191,97 | 1 264 865,73 | 497 191,97 | 1 264 865,73 | — | — | — | |
| н129 | — | — | 497 154,15 | 1 264 872,80 | Геодезический метод | $\sqrt{(0,10^2 + 0,10^2)} = 0,10$ | Временный межевой знак | |
| н130 | — | — | 497 132,95 | 1 264 829,13 | | | | |
| 131 | 497 132,96 | 1 264 829,04 | 497 132,96 | 1 264 829,04 | — | — | — | |
| 132 | 497 147,21 | 1 264 820,94 | 497 147,21 | 1 264 820,94 | | | | |
| 133 | 497 146,55 | 1 264 819,85 | 497 146,55 | 1 264 819,85 | | | | |
| 20 | 497 167,57 | 1 264 808,97 | 497 167,57 | 1 264 808,97 | | | | |
| 2. Сведения о частях границ уточняемого земельного участка с кадастровым номером | | | | | 60:18:0182201:17 | | | : |
| Обозначение части границ | | Горизонтальное проложение (S), м | Описание прохождения части границ | | Сведения о согласовании местоположения границ (согласовано/спорное) | | | |
| от т. | до т. | | | | | | | |
| 1 | 2 | 3 | 4 | | 5 | | | |
| 20 | н19 | 1,03 | — | | согласовано | | | |
| н19 | н18 | 53,29 | | | | | | |

| 1 | 2 | 3 | 4 | 5 |
|------|------|-------|---|-------------|
| н18 | н17 | 7,94 | — | согласовано |
| н17 | 128 | 2,37 | | |
| 128 | н129 | 38,48 | | |
| н129 | н130 | 48,54 | | |
| н130 | 131 | 0,09 | | |
| 131 | 132 | 16,39 | | |
| 132 | 133 | 1,27 | | |
| 133 | 20 | 23,67 | | |

3. Сведения о характеристиках уточняемого земельного участка с кадастровым номером 60:18:0182201:17 :

| № п/п | Наименование характеристики | Значение характеристики |
|-------|--|--|
| 1 | 2 | 3 |
| 1. | Адрес земельного участка | — |
| 1.1. | Сведения о местоположении земельного участка (при отсутствии адреса) в структурированном в соответствии с федеральной информационной адресной системой виде | Российская Федерация, Псковская область, Псковский р-н, СП "Логозовская волость" с/с, Неелово-1 д, д 3 |
| 1.2. | Дополнительные сведения о местоположении земельного участка | — |
| 2. | Площадь земельного участка ± величина погрешности определения (вычисления) площади ($P \pm \Delta P$), м² | $2\,230 \pm 17,00$ |
| 3. | Формула, примененная для вычисления предельной погрешности определения площади земельного участка, с подставленными значениями и итоговые (вычисленные) значения | $3,5*0,10*\sqrt{(2\,230,00)} = 17$ |
| 4. | Площадь земельного участка согласно сведениям Единого государственного реестра недвижимости (Ркад), м² | 2 246,00 |
| 5. | Оценка расхождения Р и Ркад ($P - P_{кад}$), м² | 16 |
| 6. | Предельный минимальный и максимальный размеры земельного участка ($P_{мин}$ и $P_{макс}$), м² | $P_{мин} = P_{мин} = 500$ $P_{макс} = P_{макс} = 3\,000$ |
| 7. | Кадастровый или иной государственный учетный номер (инвентарный) здания, сооружения, объекта незавершенного строительства, расположенного на земельном участке | 60:18:0182201:300 |
| 8. | Вид (виды) разрешенного использования | Для ведения личного подсобного хозяйства |
| 8.1. | Дополнительные сведения об использовании земельного участка | — |

| | | | | | | | |
|--|---|-------------------------------------|--|--|--|--|-------------------------------|
| 1 | 2 | | | | 3 | | |
| 9. | Сведения о земельных участках (землях общего пользования, территории общего пользования), посредством которых обеспечивается доступ | | | | Земли общего пользования, Земли общего пользования | | |
| 10. | Иные сведения | | | | — | | |
| 4. Пояснения к сведениям об уточняемом земельном участке с кадастровым номером 60:18:0182201:17 : | | | | | | | |
| 1. | — | | | | | | |
| 1. Сведения о характерных точках границ уточняемого земельного участка с кадастровым номером 60:18:0182201:183 : | | | | | | | |
| Система координат 60.1 Зона № 1 | | | | | | | |
| Обоз- начение харак- терных точек границ | Координаты, м | | | | Метод определения координат | Формулы, примененные для расчета средней квадратической погрешности определения координат характерных точек границ (Mt), с подставленными в такие формулы значениями и итоговые (вычисленные) значения Mt, м | Описание закрепления точки |
| | содержатся в Едином государственном реестре недвижимости | | определены в результате выполнения комплексных кадастровых работ | | | | |
| | X | Y | X | Y | | | |
| 1 | 2 | 3 | 4 | 5 | 6 | 7 | 8 |
| н147 | — | — | 496 972,18 | 1 264 845,50 | Геодезический метод | $\sqrt{(0,10^2 + 0,10^2)} = 0,10$ | — |
| н126 | — | — | 496 975,19 | 1 264 843,79 | | | |
| н125 | — | — | 496 975,70 | 1 264 844,67 | | | |
| н124 | — | — | 496 995,38 | 1 264 833,36 | | | |
| н123 | — | — | 497 017,67 | 1 264 822,30 | | | |
| н148 | — | — | 497 018,89 | 1 264 821,58 | | | |
| н149 | — | — | 497 034,30 | 1 264 851,20 | | | |
| н150 | — | — | 496 989,48 | 1 264 876,16 | | | |
| н147 | — | — | 496 972,18 | 1 264 845,50 | | | |
| 2. Сведения о частях границ уточняемого земельного участка с кадастровым номером 60:18:0182201:183 : | | | | | | | |
| Обозначение части границ | | Горизонтальное проложение (S), м | Описание прохождения части границ | Сведения о согласовании местоположения границ (согласовано/спорное) | | | |
| от т. | до т. | | | | | | |
| 1 | 2 | 3 | 4 | 5 | | | |
| н147 | н126 | 3,46 | — | согласовано | | | |
| н126 | н125 | 1,02 | | | | | |
| н125 | н124 | 22,70 | | | | | |

| 1 | 2 | 3 | 4 | 5 |
|------|------|-------|---|-------------|
| н124 | н123 | 24,88 | — | согласовано |
| н123 | н148 | 1,42 | | |
| н148 | н149 | 33,39 | | |
| н149 | н150 | 51,30 | | |
| н150 | н147 | 35,20 | | |

3. Сведения о характеристиках уточняемого земельного участка с кадастровым номером 60:18:0182201:183 :

| № п/п | Наименование характеристики | Значение характеристики |
|-------|--|---|
| 1 | 2 | 3 |
| 1. | Адрес земельного участка | — |
| 1.1. | Сведения о местоположении земельного участка (при отсутствии адреса) в структурированном в соответствии с федеральной информационной адресной системой виде | Российская Федерация, Псковская область, Псковский р-н, СП "Логозовская волость" с/с, Неелово-1 д |
| 1.2. | Дополнительные сведения о местоположении земельного участка | — |
| 2. | Площадь земельного участка ± величина погрешности определения (вычисления) площади ($P \pm \Delta P$), м² | $1\,774 \pm 15,00$ |
| 3. | Формула, примененная для вычисления предельной погрешности определения площади земельного участка, с подставленными значениями и итоговые (вычисленные) значения | $3,5*0,10*\sqrt{(1\,774,00)} = 15$ |
| 4. | Площадь земельного участка согласно сведениям Единого государственного реестра недвижимости (Ркад), м² | 1 800,00 |
| 5. | Оценка расхождения Р и Ркад ($P - P_{кад}$), м² | 26 |
| 6. | Предельный минимальный и максимальный размеры земельного участка ($P_{мин}$ и $P_{макс}$), м² | $P_{мин} = P_{мин} = 500$ $P_{макс} = P_{макс} = 3\,000$ |
| 7. | Кадастровый или иной государственный учетный номер (инвентарный) здания, сооружения, объекта незавершенного строительства, расположенного на земельном участке | 60:18:0183301:211 |
| 8. | Вид (виды) разрешенного использования | Для ведения личного подсобного хозяйства |
| 8.1. | Дополнительные сведения об использовании земельного участка | — |
| 9. | Сведения о земельных участках (землях общего пользования, территории общего пользования), посредством которых обеспечивается доступ | Земли общего пользования, Земли общего пользования |
| 10. | Иные сведения | — |

4. Пояснения к сведениям об уточняемом земельном участке с кадастровым номером 60:18:0182201:183 :

| | | | | | | | |
|--|--|--------------|--|--------------|-----------------------------|--|-------------------------------|
| 1. | — | | | | | | |
| 1. Сведения о характерных точках границ уточняемого земельного участка с кадастровым номером | | | | | | 60:18:0182201:19 | : |
| Система координат | | 60.1 | | | Зона № 1 | | |
| Обоз- начение харак- терных точек границ | Координаты, м | | | | Метод определения координат | Формулы, примененные для расчета средней квадратической погрешности определения координат характерных точек границ (Mt), с подставленными в такие формулы значениями и итоговые (вычисленные) значения Mt, м | Описание закрепления точки |
| | содержатся в Едином государственном реестре недвижимости | | определены в результате выполнения комплексных кадастровых работ | | | | |
| | X | Y | X | Y | | | |
| 1 | 2 | 3 | 4 | 5 | 6 | 7 | 8 |
| н151 | — | — | 497 309,04 | 1 265 042,45 | Геодезический метод | $\sqrt{(0,10^2 + 0,10^2)} = 0,10$ | — |
| 152 | 497 310,21 | 1 265 044,15 | 497 310,21 | 1 265 044,15 | — | — | |
| 153 | 497 305,45 | 1 265 046,87 | 497 305,45 | 1 265 046,87 | Геодезический метод | $\sqrt{(0,10^2 + 0,10^2)} = 0,10$ | |
| н34 | — | — | 497 281,67 | 1 265 060,28 | | | |
| н48 | — | — | 497 269,88 | 1 265 041,33 | | | |
| н47 | — | — | 497 272,56 | 1 265 039,23 | | | |
| н154 | — | — | 497 271,30 | 1 265 037,46 | | | |
| н155 | — | — | 497 272,38 | 1 265 036,73 | | | |
| н156 | — | — | 497 265,12 | 1 265 027,25 | | | |
| н157 | — | — | 497 263,87 | 1 265 028,00 | | | |
| н158 | — | — | 497 257,52 | 1 265 019,75 | | | |
| н159 | — | — | 497 254,76 | 1 265 016,12 | | | |
| н160 | — | — | 497 248,24 | 1 265 005,40 | | | |
| н161 | — | — | 497 250,82 | 1 265 004,14 | | | |
| н162 | — | — | 497 249,24 | 1 265 000,92 | | | |
| н163 | — | — | 497 249,79 | 1 265 000,59 | | | |
| н164 | — | — | 497 248,77 | 1 264 998,16 | | | |
| н165 | — | — | 497 249,90 | 1 264 992,85 | | | |
| н166 | — | — | 497 257,06 | 1 264 989,11 | | | |
| н167 | — | — | 497 264,61 | 1 264 984,29 | | | |
| 168 | 497 267,40 | 1 264 981,90 | 497 267,40 | 1 264 981,90 | — | — | |
| 169 | 497 274,12 | 1 264 978,14 | 497 274,12 | 1 264 978,14 | — | — | |

| 1 | 2 | 3 | 4 | 5 | 6 | 7 | 8 |
|------|------------|--------------|------------|--------------|---------------------|-----------------------------------|---|
| 170 | 497 275,24 | 1 264 980,21 | 497 275,24 | 1 264 980,21 | — | — | — |
| н171 | — | — | 497 281,29 | 1 264 990,13 | Геодезический метод | $\sqrt{(0,10^2 + 0,10^2)} = 0,10$ | |
| н172 | — | — | 497 290,58 | 1 265 004,93 | | | |
| н173 | — | — | 497 299,17 | 1 265 018,43 | | | |
| н174 | — | — | 497 311,24 | 1 265 037,39 | | | |
| н175 | — | — | 497 307,49 | 1 265 039,62 | | | |
| н151 | — | — | 497 309,04 | 1 265 042,45 | | | |

2. Сведения о частях границ уточняемого земельного участка с кадастровым номером
60:18:0182201:19
:

| Обозначение части границ | | Горизонтальное проложение (S), м | Описание прохождения части границ | Сведения о согласовании местоположения границ (согласовано/спорное) |
|--------------------------|-------|-------------------------------------|-----------------------------------|--|
| от т. | до т. | | | |
| 1 | 2 | 3 | 4 | 5 |
| н151 | 152 | 2,06 | — | согласовано |
| 152 | 153 | 5,48 | | |
| 153 | н34 | 27,30 | | |
| н34 | н48 | 22,32 | | |
| н48 | н47 | 3,40 | | |
| н47 | н154 | 2,17 | | |
| н154 | н155 | 1,30 | | |
| н155 | н156 | 11,94 | | |
| н156 | н157 | 1,46 | | |
| н157 | н158 | 10,41 | | |
| н158 | н159 | 4,56 | | |
| н159 | н160 | 12,55 | | |
| н160 | н161 | 2,87 | | |
| н161 | н162 | 3,59 | | |
| н162 | н163 | 0,64 | | |
| н163 | н164 | 2,64 | | |
| н164 | н165 | 5,43 | | |
| н165 | н166 | 8,08 | | |
| н166 | н167 | 8,96 | | |
| н167 | 168 | 3,67 | | |
| 168 | 169 | 7,70 | | |
| 169 | 170 | 2,35 | | |
| 170 | н171 | 11,62 | | |

| 1 | 2 | 3 | 4 | 5 |
|------|------|-------|---|-------------|
| н171 | н172 | 17,47 | — | согласовано |
| н172 | н173 | 16,00 | | |
| н173 | н174 | 22,48 | | |
| н174 | н175 | 4,36 | | |
| н175 | н151 | 3,23 | | |

3. Сведения о характеристиках уточняемого земельного участка с кадастровым номером 60:18:0182201:19 :

| № п/п | Наименование характеристики | Значение характеристики |
|-------|--|--|
| 1 | 2 | 3 |
| 1. | Адрес земельного участка | — |
| 1.1. | Сведения о местоположении земельного участка (при отсутствии адреса) в структурированном в соответствии с федеральной информационной адресной системой виде | Российская Федерация, Псковская область, Псковский р-н, СП "Логозовская волость" с/с, Неелово-1 д, Садовая ул, д. 14 |
| 1.2. | Дополнительные сведения о местоположении земельного участка | — |
| 2. | Площадь земельного участка ± величина погрешности определения (вычисления) площади ($P \pm \Delta P$), м² | $2\,599 \pm 18,00$ |
| 3. | Формула, примененная для вычисления предельной погрешности определения площади земельного участка, с подставленными значениями и итоговые (вычисленные) значения | $3,5*0,10*\sqrt{(2\,599,00)} = 18$ |
| 4. | Площадь земельного участка согласно сведениям Единого государственного реестра недвижимости (Ркад), м² | 2 414,00 |
| 5. | Оценка расхождения Р и Ркад ($P - P_{кад}$), м² | 185 |
| 6. | Предельный минимальный и максимальный размеры земельного участка ($P_{мин}$ и $P_{макс}$), м² | $P_{мин} = P_{мин} = 500$ $P_{макс} = P_{макс} = 3\,000$ |
| 7. | Кадастровый или иной государственный учетный номер (инвентарный) здания, сооружения, объекта незавершенного строительства, расположенного на земельном участке | 60:18:0182201:696 |
| 8. | Вид (виды) разрешенного использования | Для ведения личного подсобного хозяйства |
| 8.1. | Дополнительные сведения об использовании земельного участка | — |
| 9. | Сведения о земельных участках (землях общего пользования, территории общего пользования), посредством которых обеспечивается доступ | Земли общего пользования, Земли общего пользования |
| 10. | Иные сведения | — |

4. Пояснения к сведениям об уточняемом земельном участке с кадастровым номером 60:18:0182201:19 :

| | | | | | | | | | | | | |
|--|--|-------------------------------------|--|--------------|-----------------------------|--|-------------------------------|--|--|--|--------|---|
| 1. | — | | | | | | | | | | | |
| 1. Сведения о характерных точках границ уточняемого земельного участка с кадастровым номером | | | | | | 60:18:0182201:198 | | | | | : | |
| Система координат | | | | | | 60.1 | | | | | Зона № | 1 |
| Обоз- начение харак- терных точек границ | Координаты, м | | | | Метод определения координат | Формулы, примененные для расчета средней квадратической погрешности определения координат характерных точек границ (Mt), с подставленными в такие формулы значениями и итоговые (вычисленные) значения Mt, м | Описание закрепления точки | | | | | |
| | содержатся в Едином государственном реестре недвижимости | | определены в результате выполнения комплексных кадастровых работ | | | | | | | | | |
| | X | Y | X | Y | | | | | | | | |
| 1 | 2 | 3 | 4 | 5 | 6 | 7 | 8 | | | | | |
| н176 | — | — | 497 382,07 | 1 265 134,30 | Геодезический метод | $\sqrt{(0,10^2 + 0,10^2)} = 0,10$ | — | | | | | |
| 177 | 497 363,41 | 1 265 148,81 | 497 363,41 | 1 265 148,81 | — | — | | | | | | |
| 178 | 497 358,87 | 1 265 147,56 | 497 358,87 | 1 265 147,56 | | | | | | | | |
| 179 | 497 349,67 | 1 265 132,40 | 497 349,67 | 1 265 132,40 | | | | | | | | |
| 180 | 497 344,95 | 1 265 126,38 | 497 344,95 | 1 265 126,38 | | | | | | | | |
| 181 | 497 332,77 | 1 265 111,58 | 497 332,77 | 1 265 111,58 | | | | | | | | |
| 182 | 497 332,03 | 1 265 107,56 | 497 332,03 | 1 265 107,56 | | | | | | | | |
| н183 | — | — | 497 365,18 | 1 265 080,80 | Геодезический метод | $\sqrt{(0,10^2 + 0,10^2)} = 0,10$ | | | | | | |
| н184 | — | — | 497 376,10 | 1 265 092,58 | | | | | | | | |
| н185 | — | — | 497 395,52 | 1 265 118,70 | | | | | | | | |
| н186 | — | — | 497 379,61 | 1 265 131,82 | | | | | | | | |
| н176 | — | — | 497 382,07 | 1 265 134,30 | | | | | | | | |
| 2. Сведения о частях границ уточняемого земельного участка с кадастровым номером | | | | | | 60:18:0182201:198 | | | | | : | |
| Обозначение части границ | | Горизонтальное проложение (S), м | Описание прохождения части границ | | | Сведения о согласовании местоположения границ (согласовано/спорное) | | | | | | |
| от т. | до т. | | | | | | | | | | | |
| 1 | 2 | 3 | 4 | | | 5 | | | | | | |
| н176 | 177 | 23,64 | — | | | согласовано | | | | | | |
| 177 | 178 | 4,71 | | | | | | | | | | |
| 178 | 179 | 17,73 | | | | | | | | | | |
| 179 | 180 | 7,65 | | | | | | | | | | |
| 180 | 181 | 19,17 | | | | | | | | | | |
| 181 | 182 | 4,09 | | | | | | | | | | |

| 1 | 2 | 3 | 4 | 5 |
|------|------|-------|---|-------------|
| 182 | н183 | 42,60 | — | согласовано |
| н183 | н184 | 16,06 | | |
| н184 | н185 | 32,55 | | |
| н185 | н186 | 20,62 | | |
| н186 | н176 | 3,49 | | |

3. Сведения о характеристиках уточняемого земельного участка с кадастровым номером 60:18:0182201:198 :

| № п/п | Наименование характеристики | Значение характеристики |
|-------|--|---|
| 1 | 2 | 3 |
| 1. | Адрес земельного участка | — |
| 1.1. | Сведения о местоположении земельного участка (при отсутствии адреса) в структурированном в соответствии с федеральной информационной адресной системой виде | Российская Федерация, Псковская область, Псковский р-н, СП "Логозовская волость" с/с, Неелово-1 д |
| 1.2. | Дополнительные сведения о местоположении земельного участка | — |
| 2. | Площадь земельного участка ± величина погрешности определения (вычисления) площади ($P \pm \Delta P$), м² | $2\,288 \pm 17,00$ |
| 3. | Формула, примененная для вычисления предельной погрешности определения площади земельного участка, с подставленными значениями и итоговые (вычисленные) значения | $3,5*0,10*\sqrt{(2\,288,00)} = 17$ |
| 4. | Площадь земельного участка согласно сведениям Единого государственного реестра недвижимости (Ркад), м² | 2 286,00 |
| 5. | Оценка расхождения Р и Ркад ($P - P_{кад}$), м² | 2 |
| 6. | Предельный минимальный и максимальный размеры земельного участка ($P_{мин}$ и $P_{макс}$), м² | $P_{мин} = P_{мин} = 500$ $P_{макс} = P_{макс} = 3\,000$ |
| 7. | Кадастровый или иной государственный учетный номер (инвентарный) здания, сооружения, объекта незавершенного строительства, расположенного на земельном участке | 60:18:0182201:298 |
| 8. | Вид (виды) разрешенного использования | Для ведения личного подсобного хозяйства |
| 8.1. | Дополнительные сведения об использовании земельного участка | — |
| 9. | Сведения о земельных участках (землях общего пользования, территории общего пользования), посредством которых обеспечивается доступ | Земли общего пользования, Земли общего пользования |
| 10. | Иные сведения | — |

4. Пояснения к сведениям об уточняемом земельном участке с кадастровым номером 60:18:0182201:198 :

| | | | | | | | | | | | | | |
|--|--|-------------------------------------|--|--------------|-----------------------------|--|-------------------------------|--|--|--|--|--------|---|
| 1. | — | | | | | | | | | | | | |
| 1. Сведения о характерных точках границ уточняемого земельного участка с кадастровым номером | | | | | | 60:18:0182201:2 | | | | | | : | |
| Система координат | | | | | | 60.1 | | | | | | Зона № | 1 |
| Обоз- начение харак- терных точек границ | Координаты, м | | | | Метод определения координат | Формулы, примененные для расчета средней квадратической погрешности определения координат характерных точек границ (Mt), с подставленными в такие формулы значениями и итоговые (вычисленные) значения Mt, м | Описание закрепления точки | | | | | | |
| | содержатся в Едином государственном реестре недвижимости | | определены в результате выполнения комплексных кадастровых работ | | | | | | | | | | |
| | X | Y | X | Y | | | | | | | | | |
| 1 | 2 | 3 | 4 | 5 | 6 | 7 | 8 | | | | | | |
| н115 | — | — | 497 016,78 | 1 265 065,81 | Геодезический метод | $\sqrt{(0,10^2 + 0,10^2)} = 0,10$ | — | | | | | | |
| н114 | — | — | 497 015,57 | 1 265 062,86 | | | | | | | | | |
| н113 | — | — | 497 033,61 | 1 265 052,26 | | | | | | | | | |
| н112 | — | — | 497 035,48 | 1 265 053,40 | | | | | | | | | |
| н111 | — | — | 497 040,26 | 1 265 051,13 | | | | | | | | | |
| н110 | — | — | 497 039,41 | 1 265 049,30 | | | | | | | | | |
| н109 | — | — | 497 045,22 | 1 265 047,22 | | | | | | | | | |
| н108 | — | — | 497 046,33 | 1 265 049,72 | | | | | | | | | |
| н187 | — | — | 497 069,49 | 1 265 098,74 | | | | | | | | | |
| н188 | — | — | 497 037,65 | 1 265 117,01 | | | | | | | | | |
| н115 | — | — | 497 016,78 | 1 265 065,81 | | | | | | | | | |
| 2. Сведения о частях границ уточняемого земельного участка с кадастровым номером | | | | | | 60:18:0182201:2 | | | | | | : | |
| Обозначение части границ | | Горизонтальное проложение (S), м | Описание прохождения части границ | | | Сведения о согласовании местоположения границ (согласовано/спорное) | | | | | | | |
| от т. | до т. | | | | | | | | | | | | |
| 1 | 2 | 3 | 4 | | | 5 | | | | | | | |
| н115 | н114 | 3,19 | — | | | согласовано | | | | | | | |
| н114 | н113 | 20,92 | | | | | | | | | | | |
| н113 | н112 | 2,19 | | | | | | | | | | | |
| н112 | н111 | 5,29 | | | | | | | | | | | |
| н111 | н110 | 2,02 | | | | | | | | | | | |
| н110 | н109 | 6,17 | | | | | | | | | | | |
| н109 | н108 | 2,74 | | | | | | | | | | | |

| 1 | 2 | 3 | 4 | 5 |
|------|------|-------|---|-------------|
| н108 | н187 | 54,22 | — | согласовано |
| н187 | н188 | 36,71 | | |
| н188 | н115 | 55,29 | | |

3. Сведения о характеристиках уточняемого земельного участка с кадастровым номером 60:18:0182201:2 :

| № п/п | Наименование характеристики | Значение характеристики |
|-------|--|--|
| 1 | 2 | 3 |
| 1. | Адрес земельного участка | — |
| 1.1. | Сведения о местоположении земельного участка (при отсутствии адреса) в структурированном в соответствии с федеральной информационной адресной системой виде | Российская Федерация, Псковская область, Псковский р-н, СП "Логозовская волость" с/с, Неелово-1 д, Западная ул, д. 2 |
| 1.2. | Дополнительные сведения о местоположении земельного участка | — |
| 2. | Площадь земельного участка ± величина погрешности определения (вычисления) площади ($P \pm \Delta P$), м² | $2\,023 \pm 16,00$ |
| 3. | Формула, примененная для вычисления предельной погрешности определения площади земельного участка, с подставленными значениями и итоговые (вычисленные) значения | $3,5*0,10*\sqrt{(2\,023,00)} = 16$ |
| 4. | Площадь земельного участка согласно сведениям Единого государственного реестра недвижимости (Ркад), м² | 1 900,00 |
| 5. | Оценка расхождения Р и Ркад ($P - P_{кад}$), м² | 123 |
| 6. | Предельный минимальный и максимальный размеры земельного участка ($P_{мин}$ и $P_{макс}$), м² | $P_{мин} = P_{мин} = 500$ $P_{макс} = P_{макс} = 3\,000$ |
| 7. | Кадастровый или иной государственный учетный номер (инвентарный) здания, сооружения, объекта незавершенного строительства, расположенного на земельном участке | 60:18:0183301:207 |
| 8. | Вид (виды) разрешенного использования | Для ведения личного подсобного хозяйства |
| 8.1. | Дополнительные сведения об использовании земельного участка | — |
| 9. | Сведения о земельных участках (землях общего пользования, территории общего пользования), посредством которых обеспечивается доступ | Земли общего пользования, Земли общего пользования |
| 10. | Иные сведения | — |

4. Пояснения к сведениям об уточняемом земельном участке с кадастровым номером 60:18:0182201:2 :

| | |
|----|---|
| 1. | — |
|----|---|

| 1. Сведения о характерных точках границ уточняемого земельного участка с кадастровым номером | | | | | 60:18:0182201:20 | | |
|--|--|--------------|--|--------------|-----------------------------|--|-------------------------------|
| Система координат | | | | | 60.1 | | |
| | | | | | Зона № | | |
| | | | | | 1 | | |
| Обоз- начение харак- терных точек границ | Координаты, м | | | | Метод определения координат | Формулы, примененные для расчета средней квадратической погрешности определения координат характерных точек границ (Mt), с подставленными в такие формулы значениями и итоговые (вычисленные) значения Mt, м | Описание закрепления точки |
| | содержатся в Едином государственном реестре недвижимости | | определены в результате выполнения комплексных кадастровых работ | | | | |
| | X | Y | X | Y | | | |
| 1 | 2 | 3 | 4 | 5 | 6 | 7 | 8 |
| н151 | — | — | 497 309,04 | 1 265 042,45 | Геодезический метод | $\sqrt{(0,10^2 + 0,10^2)} = 0,10$ | — |
| н175 | — | — | 497 307,49 | 1 265 039,62 | | | |
| н174 | — | — | 497 311,24 | 1 265 037,39 | | | |
| н173 | — | — | 497 299,17 | 1 265 018,43 | | | |
| н172 | — | — | 497 290,58 | 1 265 004,93 | | | |
| н171 | — | — | 497 281,29 | 1 264 990,13 | | | |
| 170 | 497 275,24 | 1 264 980,21 | 497 275,24 | 1 264 980,21 | — | — | |
| 189 | 497 277,70 | 1 264 975,59 | 497 277,70 | 1 264 975,59 | | | |
| 190 | 497 280,86 | 1 264 974,01 | 497 280,86 | 1 264 974,01 | | | |
| 191 | 497 298,65 | 1 264 963,80 | 497 298,65 | 1 264 963,80 | | | |
| н192 | — | — | 497 308,98 | 1 264 980,24 | Геодезический метод | $\sqrt{(0,10^2 + 0,10^2)} = 0,10$ | |
| н193 | — | — | 497 324,14 | 1 265 004,18 | | | |
| н194 | — | — | 497 326,53 | 1 265 008,45 | | | |
| 195 | 497 337,42 | 1 265 022,61 | 497 337,42 | 1 265 022,61 | — | — | |
| н196 | — | — | 497 330,51 | 1 265 027,53 | Геодезический метод | $\sqrt{(0,10^2 + 0,10^2)} = 0,10$ | |
| н197 | — | — | 497 327,70 | 1 265 029,47 | | | |
| н198 | — | — | 497 322,86 | 1 265 032,81 | | | |
| 199 | 497 312,74 | 1 265 039,95 | 497 312,74 | 1 265 039,95 | — | — | |
| 200 | 497 312,70 | 1 265 042,73 | 497 312,70 | 1 265 042,73 | | | |
| 152 | 497 310,21 | 1 265 044,15 | 497 310,21 | 1 265 044,15 | | | |
| н151 | — | — | 497 309,04 | 1 265 042,45 | Геодезический метод | $\sqrt{(0,10^2 + 0,10^2)} = 0,10$ | |

2. Сведения о частях границ уточняемого земельного участка с кадастровым номером 60:18:0182201:20 :

| Обозначение части границ | | Горизонтальное проложение (S), м | Описание прохождения части границ | Сведения о согласовании местоположения границ (согласовано/спорное) |
|--------------------------|-------|-------------------------------------|-----------------------------------|--|
| от т. | до т. | | | |
| 1 | 2 | 3 | 4 | 5 |
| н151 | н175 | 3,23 | — | согласовано |
| н175 | н174 | 4,36 | | |
| н174 | н173 | 22,48 | | |
| н173 | н172 | 16,00 | | |
| н172 | н171 | 17,47 | | |
| н171 | 170 | 11,62 | | |
| 170 | 189 | 5,23 | | |
| 189 | 190 | 3,53 | | |
| 190 | 191 | 20,51 | | |
| 191 | н192 | 19,42 | | |
| н192 | н193 | 28,34 | | |
| н193 | н194 | 4,89 | | |
| н194 | 195 | 17,86 | | |
| 195 | н196 | 8,48 | | |
| н196 | н197 | 3,41 | | |
| н197 | н198 | 5,88 | | |
| н198 | 199 | 12,39 | | |
| 199 | 200 | 2,78 | | |
| 200 | 152 | 2,87 | | |
| 152 | н151 | 2,06 | | |

3. Сведения о характеристиках уточняемого земельного участка с кадастровым номером 60:18:0182201:20 :

| № п/п | Наименование характеристики | Значение характеристики |
|-------|---|---|
| 1 | 2 | 3 |
| 1. | Адрес земельного участка | — |
| 1.1. | Сведения о местоположении земельного участка (при отсутствии адреса) в структурированном в соответствии с федеральной информационной адресной системой виде | Российская Федерация, Псковская область, Псковский р-н, СП "Логозовская волость" с/с, Неелово-1 д, Садовая ул |
| 1.2. | Дополнительные сведения о местоположении земельного участка | — |
| 2. | Площадь земельного участка ± величина погрешности определения (вычисления) площади ($P \pm \Delta P$), м² | 2 087 ± 16,00 |

| | | | | | | | |
|--|--|---|--|--------------|--|--|-----------------------------|
| 1 | 2 | | | | 3 | | |
| 3. | Формула, примененная для вычисления предельной погрешности определения площади земельного участка, с подставленными значениями и итоговые (вычисленные) значения | | | | 3,5*0,10*√(2 087,00) = 16 | | |
| 4. | Площадь земельного участка согласно сведениям Единого государственного реестра недвижимости (Ркад), м² | | | | 2 074,00 | | |
| 5. | Оценка расхождения Р и Ркад (Р - Ркад), м² | | | | 13 | | |
| 6. | Предельный минимальный и максимальный размеры земельного участка (Рмин и Рмакс), м² | | | | Рмин = Рмин = 500 Рмакс = Рмакс = 3 000 | | |
| 7. | Кадастровый или иной государственный учетный номер (инвентарный) здания, сооружения, объекта незавершенного строительства, расположенного на земельном участке | | | | 60:18:0183301:215 | | |
| 8. | Вид (виды) разрешенного использования | | | | Для ведения личного подсобного хозяйства | | |
| 8.1. | Дополнительные сведения об использовании земельного участка | | | | — | | |
| 9. | Сведения о земельных участках (землях общего пользования, территории общего пользования), посредством которых обеспечивается доступ | | | | Земли общего пользования, Земли общего пользования | | |
| 10. | Иные сведения | | | | — | | |
| 4. Пояснения к сведениям об уточняемом земельном участке с кадастровым номером | | | | | 60:18:0182201:20 : | | |
| 1. | — | | | | | | |
| 1. Сведения о характерных точках границ уточняемого земельного участка с кадастровым номером | | | | | 60:18:0182201:202 : | | |
| Система координат 60.1 | | | | | Зона № 1 | | |
| Обозначение характерных точек границ | Координаты, м | | | | Метод определения координат | Формулы, примененные для расчета средней квадратической погрешности определения координат характерных точек границ (Mt), с подставленными в такие формулы значениями и итоговые (вычисленные) значения Mt, м | Описание закрепления точки |
| | содержатся в Едином государственном реестре недвижимости | | определены в результате выполнения комплексных кадастровых работ | | | | |
| | X | Y | X | Y | | | |
| 1 | 2 | 3 | 4 | 5 | 6 | 7 | 8 |
| н201 | — | — | 497 154,90 | 1 265 060,60 | Геодезический метод | √(0,10² + 0,10²) = 0,10 | Долговременный межевой знак |

| 1 | 2 | 3 | 4 | 5 | 6 | 7 | 8 |
|------|------------|--------------|------------|--------------|---------------------|-----------------------------------|-----------------------------|
| н202 | — | — | 497 168,30 | 1 265 086,18 | Геодезический метод | $\sqrt{(0,10^2 + 0,10^2)} = 0,10$ | Долговременный межевой знак |
| н203 | — | — | 497 170,76 | 1 265 090,96 | | | |
| 204 | 497 180,88 | 1 265 109,81 | 497 180,88 | 1 265 109,81 | — | — | — |
| 205 | 497 152,11 | 1 265 125,25 | 497 152,11 | 1 265 125,25 | | | |
| н206 | — | — | 497 151,88 | 1 265 124,64 | Геодезический метод | $\sqrt{(0,10^2 + 0,10^2)} = 0,10$ | Долговременный межевой знак |
| н207 | — | — | 497 129,37 | 1 265 082,31 | | | |
| н208 | — | — | 497 125,66 | 1 265 074,65 | | | |
| н209 | — | — | 497 135,07 | 1 265 070,26 | | | |
| н201 | — | — | 497 154,90 | 1 265 060,60 | | | |

2. Сведения о частях границ уточняемого земельного участка с кадастровым номером 60:18:0182201:202 :

| Обозначение части границ | | Горизонтальное проложение (S), м | Описание прохождения части границ | Сведения о согласовании местоположения границ (согласовано/спорное) |
|--------------------------|-------|----------------------------------|-----------------------------------|---|
| от т. | до т. | | | |
| 1 | 2 | 3 | 4 | 5 |
| н201 | н202 | 28,88 | — | согласовано |
| н202 | н203 | 5,38 | | |
| н203 | 204 | 21,39 | | |
| 204 | 205 | 32,65 | | |
| 205 | н206 | 0,65 | | |
| н206 | н207 | 47,94 | | |
| н207 | н208 | 8,51 | | |
| н208 | н209 | 10,38 | | |
| н209 | н201 | 22,06 | | |

3. Сведения о характеристиках уточняемого земельного участка с кадастровым номером 60:18:0182201:202 :

| № п/п | Наименование характеристики | Значение характеристики |
|-------|---|---|
| 1 | 2 | 3 |
| 1. | Адрес земельного участка | — |
| 1.1. | Сведения о местоположении земельного участка (при отсутствии адреса) в структурированном в соответствии с федеральной информационной адресной системой виде | Российская Федерация, Псковская область, Псковский р-н, СП "Логозовская волость" с/с, Неелово-1 д, Садовая ул, д. 8 |
| 1.2. | Дополнительные сведения о местоположении земельного участка | — |

| | | | | | | | |
|--|--|---|--|--------------|--|--|----------------------------|
| 1 | 2 | | | | 3 | | |
| 2. | Площадь земельного участка ± величина погрешности определения (вычисления) площади (P ± ΔP), м² | | | | 1 834 ± 15,00 | | |
| 3. | Формула, примененная для вычисления предельной погрешности определения площади земельного участка, с подставленными значениями и итоговые (вычисленные) значения | | | | $3,5*0,10*\sqrt{(1\,834,00)} = 15$ | | |
| 4. | Площадь земельного участка согласно сведениям Единого государственного реестра недвижимости (Ркад), м² | | | | 1 500,00 | | |
| 5. | Оценка расхождения P и Ркад (P - Ркад), м² | | | | 334 | | |
| 6. | Предельный минимальный и максимальный размеры земельного участка (Рмин и Рмакс), м² | | | | Рмин = Рмин = 500 Рмакс = Рмакс = 3 000 | | |
| 7. | Кадастровый или иной государственный учетный номер (инвентарный) здания, сооружения, объекта незавершенного строительства, расположенного на земельном участке | | | | 60:18:0182201:795 | | |
| 8. | Вид (виды) разрешенного использования | | | | Для ведения личного подсобного хозяйства | | |
| 8.1. | Дополнительные сведения об использовании земельного участка | | | | — | | |
| 9. | Сведения о земельных участках (землях общего пользования, территории общего пользования), посредством которых обеспечивается доступ | | | | Земли общего пользования, Земли общего пользования | | |
| 10. | Иные сведения | | | | — | | |
| 4. Пояснения к сведениям об уточняемом земельном участке с кадастровым номером | | | | | 60:18:0182201:202 : | | |
| 1. | | | | | — | | |
| 1. Сведения о характерных точках границ уточняемого земельного участка с кадастровым номером | | | | | 60:18:0182201:204 : | | |
| Система координат 60.1 | | | | | Зона № 1 | | |
| Обоз- начение харак- терных точек границ | Координаты, м | | | | Метод определения координат | Формулы, примененные для расчета средней квадратической погрешности определения координат характерных точек границ (Mt), с подставленными в такие формулы значениями и итоговые (вычисленные) значения Mt, м | Описание закрепления точки |
| | содержатся в Едином государственном реестре недвижимости | | определены в результате выполнения комплексных кадастровых работ | | | | |
| | X | Y | X | Y | | | |
| 1 | 2 | 3 | 4 | 5 | 6 | 7 | 8 |
| н210 | — | — | 497 467,44 | 1 265 202,36 | Геодезический метод | $\sqrt{(0,10^2 + 0,10^2)} = 0,10$ | — |

| 1 | 2 | 3 | 4 | 5 | 6 | 7 | 8 |
|------|---|---|------------|--------------|---------------------|-----------------------------------|---|
| н211 | — | — | 497 444,62 | 1 265 218,03 | Геодезический метод | $\sqrt{(0,10^2 + 0,10^2)} = 0,10$ | — |
| н212 | — | — | 497 435,55 | 1 265 222,50 | | | |
| н213 | — | — | 497 419,00 | 1 265 233,94 | | | |
| н214 | — | — | 497 399,03 | 1 265 205,73 | | | |
| н215 | — | — | 497 412,41 | 1 265 198,51 | | | |
| н216 | — | — | 497 422,61 | 1 265 191,68 | | | |
| н217 | — | — | 497 446,16 | 1 265 175,08 | | | |
| н218 | — | — | 497 460,70 | 1 265 196,41 | | | |
| н219 | — | — | 497 465,08 | 1 265 199,39 | | | |
| н210 | — | — | 497 467,44 | 1 265 202,36 | | | |

2. Сведения о частях границ уточняемого земельного участка с кадастровым номером
60:18:0182201:204
:

| Обозначение части границ | | Горизонтальное проложение (S), м | Описание прохождения части границ | Сведения о согласовании местоположения границ (согласовано/спорное) |
|--------------------------|-------|----------------------------------|-----------------------------------|---|
| от т. | до т. | | | |
| 1 | 2 | 3 | 4 | 5 |
| н210 | н211 | 27,68 | — | согласовано |
| н211 | н212 | 10,11 | | |
| н212 | н213 | 20,12 | | |
| н213 | н214 | 34,56 | | |
| н214 | н215 | 15,20 | | |
| н215 | н216 | 12,28 | | |
| н216 | н217 | 28,81 | | |
| н217 | н218 | 25,81 | | |
| н218 | н219 | 5,30 | | |
| н219 | н210 | 3,79 | | |

3. Сведения о характеристиках уточняемого земельного участка с кадастровым номером
60:18:0182201:204
:

| № п/п | Наименование характеристики | Значение характеристики |
|-------|---|---|
| 1 | 2 | 3 |
| 1. | Адрес земельного участка | — |
| 1.1. | Сведения о местоположении земельного участка (при отсутствии адреса) в структурированном в соответствии с федеральной информационной адресной системой виде | Российская Федерация, Псковская область, Псковский р-н, СП "Логозовская волость" с/с, Неелово-1 д |
| 1.2. | Дополнительные сведения о местоположении земельного участка | — |

| | | | | | | | |
|--|--|---|--|--------------|--|--|----------------------------|
| 1 | 2 | | | | 3 | | |
| 2. | Площадь земельного участка ± величина погрешности определения (вычисления) площади (P ± ΔP), м² | | | | 1 907 ± 15,00 | | |
| 3. | Формула, примененная для вычисления предельной погрешности определения площади земельного участка, с подставленными значениями и итоговые (вычисленные) значения | | | | $3,5*0,10*\sqrt{(1\ 907,00)} = 15$ | | |
| 4. | Площадь земельного участка согласно сведениям Единого государственного реестра недвижимости (Ркад), м² | | | | 1 903,00 | | |
| 5. | Оценка расхождения P и Ркад (P - Ркад), м² | | | | 4 | | |
| 6. | Предельный минимальный и максимальный размеры земельного участка (Рмин и Рмакс), м² | | | | Рмин = Рмин = 500 Рмакс = Рмакс = 3 000 | | |
| 7. | Кадастровый или иной государственный учетный номер (инвентарный) здания, сооружения, объекта незавершенного строительства, расположенного на земельном участке | | | | 60:18:0183301:241 | | |
| 8. | Вид (виды) разрешенного использования | | | | Для ведения личного подсобного хозяйства | | |
| 8.1. | Дополнительные сведения об использовании земельного участка | | | | — | | |
| 9. | Сведения о земельных участках (землях общего пользования, территории общего пользования), посредством которых обеспечивается доступ | | | | Земли общего пользования, Земли общего пользования | | |
| 10. | Иные сведения | | | | — | | |
| 4. Пояснения к сведениям об уточняемом земельном участке с кадастровым номером | | | | | 60:18:0182201:204 : | | |
| 1. | | | | | — | | |
| 1. Сведения о характерных точках границ уточняемого земельного участка с кадастровым номером | | | | | 60:18:0182201:215 : | | |
| Система координат 60.1 | | | | | Зона № 1 | | |
| Обоз- начение харак- терных точек границ | Координаты, м | | | | Метод определения координат | Формулы, примененные для расчета средней квадратической погрешности определения координат характерных точек границ (Mt), с подставленными в такие формулы значениями и итоговые (вычисленные) значения Mt, м | Описание закрепления точки |
| | содержатся в Едином государственном реестре недвижимости | | определены в результате выполнения комплексных кадастровых работ | | | | |
| | X | Y | X | Y | | | |
| 1 | 2 | 3 | 4 | 5 | 6 | 7 | 8 |
| н234 | — | — | 497 475,15 | 1 265 200,07 | Геодезический метод | $\sqrt{(0,10^2 + 0,10^2)} = 0,10$ | — |

| 1 | 2 | 3 | 4 | 5 | 6 | 7 | 8 |
|------|------------|--------------|------------|--------------|---------------------|-----------------------------------|---|
| н235 | — | — | 497 437,47 | 1 265 139,86 | Геодезический метод | $\sqrt{(0,10^2 + 0,10^2)} = 0,10$ | — |
| 236 | 497 448,90 | 1 265 132,60 | 497 448,90 | 1 265 132,60 | — | — | |
| н237 | — | — | 497 477,54 | 1 265 178,99 | Геодезический метод | $\sqrt{(0,10^2 + 0,10^2)} = 0,10$ | |
| 238 | 497 486,50 | 1 265 192,95 | 497 486,50 | 1 265 192,95 | — | — | |
| н234 | — | — | 497 475,15 | 1 265 200,07 | Геодезический метод | $\sqrt{(0,10^2 + 0,10^2)} = 0,10$ | |

2. Сведения о частях границ уточняемого земельного участка с кадастровым номером 60:18:0182201:215 :

| Обозначение части границ | | Горизонтальное проложение (S), м | Описание прохождения части границ | Сведения о согласовании местоположения границ (согласовано/спорное) |
|--------------------------|-------|----------------------------------|-----------------------------------|---|
| от т. | до т. | | | |
| 1 | 2 | 3 | 4 | 5 |
| н234 | н235 | 71,03 | — | согласовано |
| н235 | 236 | 13,54 | | |
| 236 | н237 | 54,52 | | |
| н237 | 238 | 16,59 | | |
| 238 | н234 | 13,40 | | |

3. Сведения о характеристиках уточняемого земельного участка с кадастровым номером 60:18:0182201:215 :

| № п/п | Наименование характеристики | Значение характеристики |
|-------|--|---|
| 1 | 2 | 3 |
| 1. | Адрес земельного участка | — |
| 1.1. | Сведения о местоположении земельного участка (при отсутствии адреса) в структурированном в соответствии с федеральной информационной адресной системой виде | Российская Федерация, Псковская область, Псковский р-н, СП "Логозовская волость" с/с, Неелово-1 д |
| 1.2. | Дополнительные сведения о местоположении земельного участка | — |
| 2. | Площадь земельного участка \pm величина погрешности определения (вычисления) площади ($P \pm \Delta P$), м ² | $949 \pm 11,00$ |
| 3. | Формула, примененная для вычисления предельной погрешности определения площади земельного участка, с подставленными значениями и итоговые (вычисленные) значения | $3,5 \cdot 0,10 \cdot \sqrt{(949,00)} = 11$ |
| 4. | Площадь земельного участка согласно сведениям Единого государственного реестра недвижимости (Ркад), м ² | 921,00 |
| 5. | Оценка расхождения Р и Ркад ($P - P_{кад}$), м ² | 28 |
| 6. | Предельный минимальный и максимальный размеры земельного участка ($P_{мин}$ и $P_{макс}$), м ² | $P_{мин} = P_{мин} = 500$ $P_{макс} = P_{макс} = 3\ 000$ |

| | | | | | | | |
|--|--|--------------|--|--------------|--|--|----------------------------|
| 1 | 2 | | | | 3 | | |
| 7. | Кадастровый или иной государственный учетный номер (инвентарный) здания, сооружения, объекта незавершенного строительства, расположенного на земельном участке | | | | — | | |
| 8. | Вид (виды) разрешенного использования | | | | Для ведения личного подсобного хозяйства | | |
| 8.1. | Дополнительные сведения об использовании земельного участка | | | | — | | |
| 9. | Сведения о земельных участках (землях общего пользования, территории общего пользования), посредством которых обеспечивается доступ | | | | Земли общего пользования, Земли общего пользования | | |
| 10. | Иные сведения | | | | — | | |
| 4. Пояснения к сведениям об уточняемом земельном участке с кадастровым номером | | | | | 60:18:0182201:215 | | |
| 1. | | | | | — | | |
| 1. Сведения о характерных точках границ уточняемого земельного участка с кадастровым номером | | | | | 60:18:0182201:217 | | |
| Система координат | | | | | 60.1 | | |
| | | | | | Зона № | | |
| | | | | | 1 | | |
| Обоз- начение харак- терных точек границ | Координаты, м | | | | Метод определения координат | Формулы, примененные для расчета средней квадратической погрешности определения координат характерных точек границ (Mt), с подставленными в такие формулы значениями и итоговые (вычисленные) значения Mt, м | Описание закрепления точки |
| | содержатся в Едином государственном реестре недвижимости | | определены в результате выполнения комплексных кадастровых работ | | | | |
| | X | Y | X | Y | | | |
| 1 | 2 | 3 | 4 | 5 | 6 | 7 | 8 |
| н234 | — | — | 497 475,15 | 1 265 200,07 | Геодезический метод | $\sqrt{(0,10^2 + 0,10^2)} = 0,10$ | — |
| 239 | 497 468,90 | 1 265 203,99 | 497 468,90 | 1 265 203,99 | — | — | |
| н210 | — | — | 497 467,44 | 1 265 202,36 | Геодезический метод | $\sqrt{(0,10^2 + 0,10^2)} = 0,10$ | |
| н219 | — | — | 497 465,08 | 1 265 199,39 | | | |
| н218 | — | — | 497 460,70 | 1 265 196,41 | | | |
| н217 | — | — | 497 446,16 | 1 265 175,08 | | | |
| н224 | — | — | 497 431,24 | 1 265 148,99 | | | |
| н225 | — | — | 497 431,15 | 1 265 147,98 | | | |
| н226 | — | — | 497 429,92 | 1 265 145,68 | | | |
| н227 | — | — | 497 429,85 | 1 265 144,79 | | | |
| 240 | — | — | 497 433,69 | 1 265 142,18 | — | — | |

| | | | | | | | | |
|--|--|----------------------------------|-----------------------------------|--------------|---|-----------------------------------|---|---|
| 1 | 2 | 3 | 4 | 5 | 6 | 7 | 8 | |
| н235 | — | — | 497 437,47 | 1 265 139,86 | Геодезический метод | $\sqrt{(0,10^2 + 0,10^2)} = 0,10$ | — | |
| н234 | — | — | 497 475,15 | 1 265 200,07 | | | | |
| 2. Сведения о частях границ уточняемого земельного участка с кадастровым номером | | | | | 60:18:0182201:217 | | | : |
| Обозначение части границ | | Горизонтальное проложение (S), м | Описание прохождения части границ | | Сведения о согласовании местоположения границ (согласовано/спорное) | | | |
| от т. | до т. | | | | | | | |
| 1 | 2 | 3 | 4 | | 5 | | | |
| н234 | 239 | 7,38 | — | | согласовано | | | |
| 239 | н210 | 2,19 | | | | | | |
| н210 | н219 | 3,79 | | | | | | |
| н219 | н218 | 5,30 | | | | | | |
| н218 | н217 | 25,81 | | | | | | |
| н217 | н224 | 30,05 | | | | | | |
| н224 | н225 | 1,01 | | | | | | |
| н225 | н226 | 2,61 | | | | | | |
| н226 | н227 | 0,89 | | | | | | |
| н227 | 240 | 4,64 | | | | | | |
| 240 | н235 | 4,44 | | | | | | |
| н235 | н234 | 71,03 | | | | | | |
| 3. Сведения о характеристиках уточняемого земельного участка с кадастровым номером | | | | | 60:18:0182201:217 | | | : |
| № п/п | Наименование характеристики | | | | Значение характеристики | | | |
| 1 | 2 | | | | 3 | | | |
| 1. | Адрес земельного участка | | | | — | | | |
| 1.1. | Сведения о местоположении земельного участка (при отсутствии адреса) в структурированном в соответствии с федеральной информационной адресной системой виде | | | | Российская Федерация, Псковская область, Псковский р-н, СП "Логозовская волость" с/с, Неелово-1 д | | | |
| 1.2. | Дополнительные сведения о местоположении земельного участка | | | | — | | | |
| 2. | Площадь земельного участка ± величина погрешности определения (вычисления) площади (P ± ΔP), м² | | | | 734 ± 9,00 | | | |
| 3. | Формула, примененная для вычисления предельной погрешности определения площади земельного участка, с подставленными значениями и итоговые (вычисленные) значения | | | | $3,5 \cdot 0,10 \cdot \sqrt{(734,00)} = 9$ | | | |

| | | | | | | | |
|--|--|---|--|--------------|--|--|---|
| 1 | 2 | | | | 3 | | |
| 4. | Площадь земельного участка согласно сведениям Единого государственного реестра недвижимости (Ркад), м² | | | | 730,00 | | |
| 5. | Оценка расхождения Р и Ркад (Р - Ркад), м² | | | | 4 | | |
| 6. | Предельный минимальный и максимальный размеры земельного участка (Рмин и Рмакс), м² | | | | Рмин = Рмин = 500 Рмакс = Рмакс = 3 000 | | |
| 7. | Кадастровый или иной государственный учетный номер (инвентарный) здания, сооружения, объекта незавершенного строительства, расположенного на земельном участке | | | | — | | |
| 8. | Вид (виды) разрешенного использования | | | | Для ведения личного подсобного хозяйства | | |
| 8.1. | Дополнительные сведения об использовании земельного участка | | | | — | | |
| 9. | Сведения о земельных участках (землях общего пользования, территории общего пользования), посредством которых обеспечивается доступ | | | | Земли общего пользования, Земли общего пользования | | |
| 10. | Иные сведения | | | | — | | |
| 4. Пояснения к сведениям об уточняемом земельном участке с кадастровым номером | | | | | 60:18:0182201:217 : | | |
| 1. | — | | | | | | |
| 1. Сведения о характерных точках границ уточняемого земельного участка с кадастровым номером | | | | | 60:18:0182201:219 : | | |
| Система координат 60.1 | | | | | Зона № 1 | | |
| Обозначение характерных точек границ | Координаты, м | | | | Метод определения координат | Формулы, примененные для расчета средней квадратической погрешности определения координат характерных точек границ (Mt), с подставленными в такие формулы значениями и итоговые (вычисленные) значения Mt, м | Описание закрепления точки |
| | содержатся в Едином государственном реестре недвижимости | | определены в результате выполнения комплексных кадастровых работ | | | | |
| | X | Y | X | Y | | | |
| 1 | 2 | 3 | 4 | 5 | 6 | 7 | 8 |
| н92 | — | — | 497 263,20 | 1 264 953,32 | Геодезический метод | $\sqrt{(0,10^2 + 0,10^2)} = 0,10$ | Угол забора (изгороди, ограды, металлической сеткой) |
| н91 | — | — | 497 304,50 | 1 264 948,80 | | | |

| 1 | 2 | 3 | 4 | 5 | 6 | 7 | 8 |
|-----|------------|--------------|------------|--------------|---------------------|-----------------------------------|---|
| н90 | — | — | 497 314,65 | 1 264 951,41 | Геодезический метод | $\sqrt{(0,10^2 + 0,10^2)} = 0,10$ | Угол забора (изгороди, ограды, металлической сеткой) |
| н89 | — | — | 497 316,60 | 1 264 956,42 | | | |
| 241 | 497 311,17 | 1 264 957,62 | 497 311,17 | 1 264 957,62 | — | — | — |
| 191 | 497 298,65 | 1 264 963,80 | 497 298,65 | 1 264 963,80 | | | |
| 190 | 497 280,86 | 1 264 974,01 | 497 280,86 | 1 264 974,01 | | | |
| 189 | 497 277,70 | 1 264 975,59 | 497 277,70 | 1 264 975,59 | | | |
| 170 | 497 275,24 | 1 264 980,21 | 497 275,24 | 1 264 980,21 | | | |
| 169 | 497 274,12 | 1 264 978,14 | 497 274,12 | 1 264 978,14 | | | |
| 242 | — | — | 497 272,72 | 1 264 978,90 | | | |
| н92 | — | — | 497 263,20 | 1 264 953,32 | Геодезический метод | $\sqrt{(0,10^2 + 0,10^2)} = 0,10$ | Угол забора (изгороди, ограды, металлической сеткой) |

2. Сведения о частях границ уточняемого земельного участка с кадастровым номером
60:18:0182201:219
:

| Обозначение части границ | | Горизонтальное проложение (S), м | Описание прохождения части границ | Сведения о согласовании местоположения границ (согласовано/спорное) |
|--------------------------|-------|----------------------------------|-----------------------------------|---|
| от т. | до т. | | | |
| 1 | 2 | 3 | 4 | 5 |
| н92 | н91 | 41,55 | — | согласовано |
| н91 | н90 | 10,48 | | |
| н90 | н89 | 5,38 | | |
| н89 | 241 | 5,56 | | |
| 241 | 191 | 13,96 | | |
| 191 | 190 | 20,51 | | |
| 190 | 189 | 3,53 | | |
| 189 | 170 | 5,23 | | |
| 170 | 169 | 2,35 | | |
| 169 | 242 | 1,59 | | |
| 242 | н92 | 27,29 | | |

3. Сведения о характеристиках уточняемого земельного участка с кадастровым номером
60:18:0182201:219
:

| № п/п | Наименование характеристики | Значение характеристики |
|-------|-----------------------------|-------------------------|
| 1 | 2 | 3 |

| 1 | 2 | 3 |
|---|--|---|
| 1. | Адрес земельного участка | — |
| 1.1. | Сведения о местоположении земельного участка (при отсутствии адреса) в структурированном в соответствии с федеральной информационной адресной системой виде | Российская Федерация, Псковская область, Псковский р-н, СП "Логозовская волость" с/с, Неелово-1 д |
| 1.2. | Дополнительные сведения о местоположении земельного участка | — |
| 2. | Площадь земельного участка \pm величина погрешности определения (вычисления) площади ($P \pm \Delta P$), м ² | $829 \pm 10,00$ |
| 3. | Формула, примененная для вычисления предельной погрешности определения площади земельного участка, с подставленными значениями и итоговые (вычисленные) значения | $3,5*0,10*\sqrt{(829,00)} = 10$ |
| 4. | Площадь земельного участка согласно сведениям Единого государственного реестра недвижимости (Ркад), м ² | 820,00 |
| 5. | Оценка расхождения Р и Ркад ($P - P_{кад}$), м ² | 9 |
| 6. | Предельный минимальный и максимальный размеры земельного участка ($P_{мин}$ и $P_{макс}$), м ² | $P_{мин} = P_{мин} = 500$ $P_{макс} = P_{макс} = 3\ 000$ |
| 7. | Кадастровый или иной государственный учетный номер (инвентарный) здания, сооружения, объекта незавершенного строительства, расположенного на земельном участке | — |
| 8. | Вид (виды) разрешенного использования | Для ведения личного подсобного хозяйства |
| 8.1. | Дополнительные сведения об использовании земельного участка | — |
| 9. | Сведения о земельных участках (землях общего пользования, территории общего пользования), посредством которых обеспечивается доступ | Земли общего пользования, Земли общего пользования |
| 10. | Иные сведения | — |
| 4. Пояснения к сведениям об уточняемом земельном участке с кадастровым номером | | 60:18:0182201:219 : |
| 1. | — | |

1. Сведения о характерных точках границ уточняемого земельного участка с кадастровым номером

60:18:0182201:23

:

Система координат

60.1

Зона №

1

| Обоз- начение харак- терных точек границ | Координаты, м | | | | Метод определения координат | Формулы, примененные для расчета средней квадратической погрешности определения координат характерных точек границ (Mt), с подставленными в такие формулы значениями и итоговые (вычисленные) значения Mt, м | Описание закрепления точки |
|---|--|--------------|--|--------------|-----------------------------|--|-------------------------------|
| | содержатся в Едином государственном реестре недвижимости | | определены в результате выполнения комплексных кадастровых работ | | | | |
| | X | Y | X | Y | | | |
| 1 | 2 | 3 | 4 | 5 | 6 | 7 | 8 |
| 243 | 497 264,66 | 1 264 976,48 | 497 264,66 | 1 264 976,48 | — | — | — |
| 168 | 497 267,40 | 1 264 981,90 | 497 267,40 | 1 264 981,90 | | | |
| н167 | — | — | 497 264,61 | 1 264 984,29 | | | |
| н166 | — | — | 497 257,06 | 1 264 989,11 | | | |
| н165 | — | — | 497 249,90 | 1 264 992,85 | | | |
| н164 | — | — | 497 248,77 | 1 264 998,16 | | | |
| н244 | — | — | 497 244,24 | 1 265 001,17 | | | |
| н245 | — | — | 497 240,29 | 1 265 001,75 | | | |
| н246 | — | — | 497 234,45 | 1 265 004,31 | | | |
| н247 | — | — | 497 227,90 | 1 264 992,85 | | | |
| н248 | — | — | 497 224,03 | 1 264 988,35 | | | |
| н249 | — | — | 497 215,82 | 1 264 969,43 | | | |
| н93 | — | — | 497 260,24 | 1 264 954,00 | | | |
| 243 | 497 264,66 | 1 264 976,48 | 497 264,66 | 1 264 976,48 | — | — | |

2. Сведения о частях границ уточняемого земельного участка с кадастровым номером

60:18:0182201:23

:

| Обозначение части границ | | Горизонтальное проложение (S), м | Описание прохождения части границ | Сведения о согласовании местоположения границ (согласовано/спорное) |
|--------------------------|-------|----------------------------------|-----------------------------------|---|
| от т. | до т. | | | |
| 1 | 2 | 3 | 4 | 5 |
| 243 | 168 | 6,07 | — | согласовано |
| 168 | н167 | 3,67 | | |
| н167 | н166 | 8,96 | | |
| н166 | н165 | 8,08 | | |
| н165 | н164 | 5,43 | | |

| 1 | 2 | 3 | 4 | 5 |
|------|------|-------|---|-------------|
| н164 | н244 | 5,44 | — | согласовано |
| н244 | н245 | 3,99 | | |
| н245 | н246 | 6,38 | | |
| н246 | н247 | 13,20 | | |
| н247 | н248 | 5,94 | | |
| н248 | н249 | 20,62 | | |
| н249 | н93 | 47,02 | | |
| н93 | 243 | 22,91 | | |

3. Сведения о характеристиках уточняемого земельного участка с кадастровым номером 60:18:0182201:23 :

| № п/п | Наименование характеристики | Значение характеристики |
|-------|--|--|
| 1 | 2 | 3 |
| 1. | Адрес земельного участка | — |
| 1.1. | Сведения о местоположении земельного участка (при отсутствии адреса) в структурированном в соответствии с федеральной информационной адресной системой виде | Российская Федерация, Псковская область, Псковский р-н, СП "Логозовская волость" с/с, Неелово-1 д, Садовая ул, д 10В |
| 1.2. | Дополнительные сведения о местоположении земельного участка | — |
| 2. | Площадь земельного участка ± величина погрешности определения (вычисления) площади ($P \pm \Delta P$), м² | $1\,497 \pm 14,00$ |
| 3. | Формула, примененная для вычисления предельной погрешности определения площади земельного участка, с подставленными значениями и итоговые (вычисленные) значения | $3,5*0,10*\sqrt{(1\,497,00)} = 14$ |
| 4. | Площадь земельного участка согласно сведениям Единого государственного реестра недвижимости (Ркад), м² | 1 100,00 |
| 5. | Оценка расхождения Р и Ркад ($P - P_{кад}$), м² | 397 |
| 6. | Предельный минимальный и максимальный размеры земельного участка ($P_{мин}$ и $P_{макс}$), м² | $P_{мин} = P_{мин} = 500$ $P_{макс} = P_{макс} = 3\,000$ |
| 7. | Кадастровый или иной государственный учетный номер (инвентарный) здания, сооружения, объекта незавершенного строительства, расположенного на земельном участке | 60:18:0183301:245 |
| 8. | Вид (виды) разрешенного использования | Для ведения личного подсобного хозяйства |
| 8.1. | Дополнительные сведения об использовании земельного участка | — |

| | | | | | | | |
|--|---|-------------------------------------|--|--------------|--|--|-------------------------------|
| 1 | 2 | | | | 3 | | |
| 9. | Сведения о земельных участках (землях общего пользования, территории общего пользования), посредством которых обеспечивается доступ | | | | Земли общего пользования, Земли общего пользования | | |
| 10. | Иные сведения | | | | — | | |
| 4. Пояснения к сведениям об уточняемом земельном участке с кадастровым номером 60:18:0182201:23 : | | | | | | | |
| 1. | — | | | | | | |
| 1. Сведения о характерных точках границ уточняемого земельного участка с кадастровым номером 60:18:0182201:234 : | | | | | | | |
| Система координат 60.1 Зона № 1 | | | | | | | |
| Обоз- начение харак- терных точек границ | Координаты, м | | | | Метод определения координат | Формулы, примененные для расчета средней квадратической погрешности определения координат характерных точек границ (Mt), с подставленными в такие формулы значениями и итоговые (вычисленные) значения Mt, м | Описание закрепления точки |
| | содержатся в Едином государственном реестре недвижимости | | определены в результате выполнения комплексных кадастровых работ | | | | |
| | X | Y | X | Y | | | |
| 1 | 2 | 3 | 4 | 5 | 6 | 7 | 8 |
| н250 | — | — | 496 904,05 | 1 264 733,94 | Геодезический метод | $\sqrt{(0,10^2 + 0,10^2)} = 0,10$ | — |
| 251 | 496 921,82 | 1 264 769,85 | 496 921,82 | 1 264 769,85 | — | — | |
| н252 | — | — | 496 887,68 | 1 264 786,50 | Геодезический метод | $\sqrt{(0,10^2 + 0,10^2)} = 0,10$ | |
| н253 | — | — | 496 870,79 | 1 264 751,29 | | | |
| н250 | — | — | 496 904,05 | 1 264 733,94 | | | |
| 2. Сведения о частях границ уточняемого земельного участка с кадастровым номером 60:18:0182201:234 : | | | | | | | |
| Обозначение части границ | | Горизонтальное проложение (S), м | Описание прохождения части границ | | Сведения о согласовании местоположения границ (согласовано/спорное) | | |
| от т. | до т. | | | | | | |
| 1 | 2 | 3 | 4 | | 5 | | |
| н250 | 251 | 40,07 | — | | согласовано | | |
| 251 | н252 | 37,98 | | | | | |
| н252 | н253 | 39,05 | | | | | |
| н253 | н250 | 37,51 | | | | | |
| 3. Сведения о характеристиках уточняемого земельного участка с кадастровым номером 60:18:0182201:234 : | | | | | | | |
| № п/п | Наименование характеристики | | | | Значение характеристики | | |
| 1 | 2 | | | | 3 | | |

| 1 | 2 | 3 |
|---|--|--|
| 1. | Адрес земельного участка | Российская Федерация, Псковская область, м.р-н Псковский, с.п. Логозовская волость, д Неелово-1, ул Солнечная, з/у 3 |
| 1.1. | Сведения о местоположении земельного участка (при отсутствии адреса) в структурированном в соответствии с федеральной информационной адресной системой виде | — |
| 1.2. | Дополнительные сведения о местоположении земельного участка | — |
| 2. | Площадь земельного участка \pm величина погрешности определения (вычисления) площади ($P \pm \Delta P$), м ² | 1 493 \pm 14,00 |
| 3. | Формула, примененная для вычисления предельной погрешности определения площади земельного участка, с подставленными значениями и итоговые (вычисленные) значения | $3,5 \cdot 0,10 \cdot \sqrt{(1\,493,00)} = 14$ |
| 4. | Площадь земельного участка согласно сведениям Единого государственного реестра недвижимости (Ркад), м ² | 1 479,00 |
| 5. | Оценка расхождения Р и Ркад ($P - P_{\text{кад}}$), м ² | 14 |
| 6. | Предельный минимальный и максимальный размеры земельного участка ($P_{\text{мин}}$ и $P_{\text{макс}}$), м ² | $P_{\text{мин}} = P_{\text{мин}} = 500$ $P_{\text{макс}} = P_{\text{макс}} = 3\,000$ |
| 7. | Кадастровый или иной государственный учетный номер (инвентарный) здания, сооружения, объекта незавершенного строительства, расположенного на земельном участке | 60:18:0182201:984 |
| 8. | Вид (виды) разрешенного использования | Для ведения личного подсобного хозяйства |
| 8.1. | Дополнительные сведения об использовании земельного участка | — |
| 9. | Сведения о земельных участках (землях общего пользования, территории общего пользования), посредством которых обеспечивается доступ | Земли общего пользования, Земли общего пользования |
| 10. | Иные сведения | — |
| 4. Пояснения к сведениям об уточняемом земельном участке с кадастровым номером | | 60:18:0182201:234 : |
| 1. | — | |

| | | | | | | | | | |
|--|---|----------------------------------|--|---|---|--|----------------------------|---|---|
| 1. Сведения о характерных точках границ уточняемого земельного участка с кадастровым номером | | | | | 60:18:0182201:235 | | | : | |
| Система координат | | | | | 60.1 | | Зона № | | 1 |
| Обозначение характерных точек границ | Координаты, м | | | | Метод определения координат | Формулы, примененные для расчета средней квадратической погрешности определения координат характерных точек границ (Mt), с подставленными в такие формулы значениями и итоговые (вычисленные) значения Mt, м | Описание закрепления точки | | |
| | содержатся в Едином государственном реестре недвижимости | | определены в результате выполнения комплексных кадастровых работ | | | | | | |
| | X | Y | X | Y | | | | | |
| 1 | 2 | 3 | 4 | 5 | 6 | 7 | 8 | | |
| 251 | 496 921,82 | 1 264 769,85 | 496 921,82 | 1 264 769,85 | — | — | — | | |
| 254 | 496 933,64 | 1 264 793,79 | 496 933,64 | 1 264 793,79 | | | | | |
| 255 | 496 899,58 | 1 264 811,07 | 496 899,58 | 1 264 811,07 | | | | | |
| н252 | — | — | 496 887,68 | 1 264 786,50 | Геодезический метод | $\sqrt{(0,10^2 + 0,10^2)} = 0,10$ | | | |
| 251 | 496 921,82 | 1 264 769,85 | 496 921,82 | 1 264 769,85 | — | — | | | |
| 2. Сведения о частях границ уточняемого земельного участка с кадастровым номером | | | | | 60:18:0182201:235 | | | | |
| Обозначение части границ | | Горизонтальное проложение (S), м | Описание прохождения части границ | | Сведения о согласовании местоположения границ (согласовано/спорное) | | | | |
| от т. | до т. | | | | | | | | |
| 1 | 2 | 3 | 4 | | 5 | | | | |
| 251 | 254 | 26,70 | — | | согласовано | | | | |
| 254 | 255 | 38,19 | | | | | | | |
| 255 | н252 | 27,30 | | | | | | | |
| н252 | 251 | 37,98 | | | | | | | |
| 3. Сведения о характеристиках уточняемого земельного участка с кадастровым номером | | | | | 60:18:0182201:235 | | | | |
| № п/п | Наименование характеристики | | | Значение характеристики | | | | | |
| 1 | 2 | | | 3 | | | | | |
| 1. | Адрес земельного участка | | | — | | | | | |
| 1.1. | Сведения о местоположении земельного участка (при отсутствии адреса) в структурированном в соответствии с федеральной информационной адресной системой виде | | | Российская Федерация, Псковская область, Псковский р-н, СП "Логозовская волость" с/с, Неелово-1 д | | | | | |
| 1.2. | Дополнительные сведения о местоположении земельного участка | | | — | | | | | |

| | | | | | | | |
|--|--|---|--|--------------|--|--|----------------------------|
| 1 | 2 | | | | 3 | | |
| 2. | Площадь земельного участка ± величина погрешности определения (вычисления) площади (P ± ΔP), м² | | | | 1 028 ± 11,00 | | |
| 3. | Формула, примененная для вычисления предельной погрешности определения площади земельного участка, с подставленными значениями и итоговые (вычисленные) значения | | | | 3,5*0,10*√(1 028,00) = 11 | | |
| 4. | Площадь земельного участка согласно сведениям Единого государственного реестра недвижимости (Ркад), м² | | | | 982,00 | | |
| 5. | Оценка расхождения Р и Ркад (Р - Ркад), м² | | | | 46 | | |
| 6. | Предельный минимальный и максимальный размеры земельного участка (Рмин и Рмакс), м² | | | | Рмин = Рмин = 500 Рмакс = Рмакс = 3 000 | | |
| 7. | Кадастровый или иной государственный учетный номер (инвентарный) здания, сооружения, объекта незавершенного строительства, расположенного на земельном участке | | | | 60:18:0182201:698 | | |
| 8. | Вид (виды) разрешенного использования | | | | Для ведения личного подсобного хозяйства | | |
| 8.1. | Дополнительные сведения об использовании земельного участка | | | | — | | |
| 9. | Сведения о земельных участках (землях общего пользования, территории общего пользования), посредством которых обеспечивается доступ | | | | Земли общего пользования, Земли общего пользования | | |
| 10. | Иные сведения | | | | — | | |
| 4. Пояснения к сведениям об уточняемом земельном участке с кадастровым номером | | | | | 60:18:0182201:235 : | | |
| 1. | | | | | — | | |
| 1. Сведения о характерных точках границ уточняемого земельного участка с кадастровым номером | | | | | 60:18:0182201:245 : | | |
| Система координат 60.1 | | | | | Зона № 1 | | |
| Обоз- начение харак- терных точек границ | Координаты, м | | | | Метод определения координат | Формулы, примененные для расчета средней квадратической погрешности определения координат характерных точек границ (Mt), с подставленными в такие формулы значениями и итоговые (вычисленные) значения Mt, м | Описание закрепления точки |
| | содержатся в Едином государственном реестре недвижимости | | определены в результате выполнения комплексных кадастровых работ | | | | |
| | X | Y | X | Y | | | |
| 1 | 2 | 3 | 4 | 5 | 6 | 7 | 8 |
| н256 | — | — | 496 908,96 | 1 264 552,42 | Геодезический метод | √(0,10^2 + 0,00^2) = 0,10 | — |

| 1 | 2 | 3 | 4 | 5 | 6 | 7 | 8 |
|------|------------|--------------|------------|--------------|---------------------|-----------------------------------|---|
| н257 | — | — | 496 917,21 | 1 264 571,83 | Геодезический метод | $\sqrt{(0,10^2 + 0,00^2)} = 0,10$ | — |
| н258 | — | — | 496 899,01 | 1 264 580,59 | | | |
| н259 | — | — | 496 932,96 | 1 264 649,51 | | $\sqrt{(0,10^2 + 0,10^2)} = 0,10$ | |
| н260 | — | — | 496 882,01 | 1 264 675,62 | | | |
| 261 | 496 851,26 | 1 264 615,04 | 496 851,26 | 1 264 615,04 | — | — | |
| 262 | 496 846,93 | 1 264 617,11 | 496 846,93 | 1 264 617,11 | | | |
| н263 | — | — | 496 841,37 | 1 264 605,64 | Геодезический метод | $\sqrt{(0,10^2 + 0,00^2)} = 0,10$ | |
| н264 | — | — | 496 837,78 | 1 264 598,62 | | | |
| н265 | — | — | 496 878,36 | 1 264 566,57 | | | |
| н256 | — | — | 496 908,96 | 1 264 552,42 | | | |

| | | | | | | | |
|--------------|------------|--------------|------------|--------------|---|---|---|
| Вырез 1 из 3 | | | | | | | |
| 266 | 496 895,12 | 1 264 582,80 | 496 895,12 | 1 264 582,80 | — | — | — |
| 267 | 496 895,79 | 1 264 583,95 | 496 895,79 | 1 264 583,95 | | | |
| 268 | 496 894,64 | 1 264 584,63 | 496 894,64 | 1 264 584,63 | | | |
| 269 | 496 893,96 | 1 264 583,47 | 496 893,96 | 1 264 583,47 | | | |
| 266 | 496 895,12 | 1 264 582,80 | 496 895,12 | 1 264 582,80 | | | |
| 266 | 496 895,12 | 1 264 582,80 | 496 895,12 | 1 264 582,80 | | | |

| | | | | | | | |
|--------------|------------|--------------|------------|--------------|---|---|---|
| Вырез 2 из 3 | | | | | | | |
| 270 | 496 890,81 | 1 264 576,44 | 496 890,81 | 1 264 576,44 | — | — | — |
| 271 | 496 890,92 | 1 264 576,64 | 496 890,92 | 1 264 576,64 | | | |
| 272 | 496 890,73 | 1 264 576,75 | 496 890,73 | 1 264 576,75 | | | |
| 273 | 496 890,61 | 1 264 576,56 | 496 890,61 | 1 264 576,56 | | | |
| 270 | 496 890,81 | 1 264 576,44 | 496 890,81 | 1 264 576,44 | | | |
| 270 | 496 890,81 | 1 264 576,44 | 496 890,81 | 1 264 576,44 | | | |

| | | | | | | | |
|--------------|------------|--------------|------------|--------------|---|---|---|
| Вырез 3 из 3 | | | | | | | |
| 274 | 496 888,96 | 1 264 573,37 | 496 888,96 | 1 264 573,37 | — | — | — |
| 275 | 496 889,07 | 1 264 573,57 | 496 889,07 | 1 264 573,57 | | | |
| 276 | 496 888,88 | 1 264 573,68 | 496 888,88 | 1 264 573,68 | | | |
| 277 | 496 888,76 | 1 264 573,49 | 496 888,76 | 1 264 573,49 | | | |
| 274 | 496 888,96 | 1 264 573,37 | 496 888,96 | 1 264 573,37 | | | |
| 274 | 496 888,96 | 1 264 573,37 | 496 888,96 | 1 264 573,37 | | | |

2. Сведения о частях границ уточняемого земельного участка с кадастровым номером
60:18:0182201:245
:

| Обозначение части границ | | Горизонтальное проложение (S), м | Описание прохождения части границ | Сведения о согласовании местоположения границ (согласовано/спорное) |
|--------------------------|-------|----------------------------------|-----------------------------------|---|
| от т. | до т. | | | |
| 1 | 2 | 3 | 4 | 5 |
| н256 | н257 | 21,09 | — | согласовано |
| н257 | н258 | 20,20 | | |

| | | | | |
|--|---|-------|---|-------------|
| 1 | 2 | 3 | 4 | 5 |
| н258 | н259 | 76,83 | — | согласовано |
| н259 | н260 | 57,25 | | |
| н260 | 261 | 67,94 | | |
| 261 | 262 | 4,80 | | |
| 262 | н263 | 12,75 | | |
| н263 | н264 | 7,88 | | |
| н264 | н265 | 51,71 | | |
| н265 | н256 | 33,71 | | |
| Вырез 1 из 3 | | | | |
| 266 | 267 | 1,33 | — | согласовано |
| 267 | 268 | 1,34 | | |
| 268 | 269 | 1,34 | | |
| 269 | 266 | 1,34 | | |
| Вырез 2 из 3 | | | | |
| 270 | 271 | 0,23 | — | согласовано |
| 271 | 272 | 0,22 | | |
| 272 | 273 | 0,22 | | |
| 273 | 270 | 0,23 | | |
| Вырез 3 из 3 | | | | |
| 274 | 275 | 0,23 | — | согласовано |
| 275 | 276 | 0,22 | | |
| 276 | 277 | 0,22 | | |
| 277 | 274 | 0,23 | | |
| 3. Сведения о характеристиках уточняемого земельного участка с кадастровым номером 60:18:0182201:245 : | | | | |
| № п/п | Наименование характеристики | | Значение характеристики | |
| 1 | 2 | | 3 | |
| 1. | Адрес земельного участка | | — | |
| 1.1. | Сведения о местоположении земельного участка (при отсутствии адреса) в структурированном в соответствии с федеральной информационной адресной системой виде | | Российская Федерация, Псковская область, Псковский р-н, СП "Логозовская волость" с/с, Неелово-1 д | |
| 1.2. | Дополнительные сведения о местоположении земельного участка | | — | |
| 2. | Площадь земельного участка ± величина погрешности определения (вычисления) площади (Р ± ΔР), м² | | 6 034 ± 27,00 | |

| 1 | 2 | 3 |
|------|--|--|
| 3. | Формула, примененная для вычисления предельной погрешности определения площади земельного участка, с подставленными значениями и итоговые (вычисленные) значения | $3,5*0,10*\sqrt{(6\ 034,00)} = 27$ |
| 4. | Площадь земельного участка согласно сведениям Единого государственного реестра недвижимости (Ркад), м² | 6 307,00 |
| 5. | Оценка расхождения Р и Ркад (Р - Ркад), м² | 273 |
| 6. | Предельный минимальный и максимальный размеры земельного участка (Рмин и Рмакс), м² | Рмин = Рмин = 500 Рмакс = Рмакс = 3 000 |
| 7. | Кадастровый или иной государственный учетный номер (инвентарный) здания, сооружения, объекта незавершенного строительства, расположенного на земельном участке | 60:18:0183301:227 |
| 8. | Вид (виды) разрешенного использования | Для ведения личного подсобного хозяйства |
| 8.1. | Дополнительные сведения об использовании земельного участка | — |
| 9. | Сведения о земельных участках (землях общего пользования, территории общего пользования), посредством которых обеспечивается доступ | Земли общего пользования, Земли общего пользования |
| 10. | Иные сведения | — |

4. Пояснения к сведениям об уточняемом земельном участке с кадастровым номером 60:18:0182201:245 :

| | |
|----|---|
| 1. | — |
|----|---|

1. Сведения о характерных точках границ уточняемого земельного участка с кадастровым номером 60:18:0182201:246 :
Система координат 60.1 Зона № 1

| Обоз- начение харак- терных точек границ | Координаты, м | | | | Метод определения координат | Формулы, примененные для расчета средней квадратической погрешности определения координат характерных точек границ (Mt), с подставленными в такие формулы значениями и итоговые (вычисленные) значения Mt, м | Описание закрепления точки |
|---|--|---|--|--------------|-----------------------------|--|-------------------------------|
| | содержатся в Едином государственном реестре недвижимости | | определены в результате выполнения комплексных кадастровых работ | | | | |
| | X | Y | X | Y | | | |
| 1 | 2 | 3 | 4 | 5 | 6 | 7 | 8 |
| н250 | — | — | 496 904,05 | 1 264 733,94 | Геодезический метод | $\sqrt{(0,10^2 + 0,10^2)} = 0,10$ | — |
| н253 | — | — | 496 870,79 | 1 264 751,29 | | | |
| н278 | — | — | 496 853,10 | 1 264 715,44 | | | |

| 1 | 2 | 3 | 4 | 5 | 6 | 7 | 8 |
|------|---|---|------------|--------------|---------------------|-----------------------------------|---|
| н279 | — | — | 496 885,80 | 1 264 698,75 | Геодезический метод | $\sqrt{(0,10^2 + 0,10^2)} = 0,10$ | — |
| н280 | — | — | 496 886,06 | 1 264 698,57 | | | |
| н250 | — | — | 496 904,05 | 1 264 733,94 | | | |

2. Сведения о частях границ уточняемого земельного участка с кадастровым номером 60:18:0182201:246 :

| Обозначение части границ | | Горизонтальное проложение (S), м | Описание прохождения части границ | Сведения о согласовании местоположения границ (согласовано/спорное) |
|--------------------------|-------|-------------------------------------|-----------------------------------|--|
| от т. | до т. | | | |
| 1 | 2 | 3 | 4 | 5 |
| н250 | н253 | 37,51 | — | согласовано |
| н253 | н278 | 39,98 | | |
| н278 | н279 | 36,71 | | |
| н279 | н280 | 0,32 | | |
| н280 | н250 | 39,68 | | |

3. Сведения о характеристиках уточняемого земельного участка с кадастровым номером 60:18:0182201:246 :

| № п/п | Наименование характеристики | Значение характеристики |
|-------|--|---|
| 1 | 2 | 3 |
| 1. | Адрес земельного участка | — |
| 1.1. | Сведения о местоположении земельного участка (при отсутствии адреса) в структурированном в соответствии с федеральной информационной адресной системой виде | Российская Федерация, Псковская область, Псковский р-н, СП "Логозовская волость" с/с, Неелово-1 д |
| 1.2. | Дополнительные сведения о местоположении земельного участка | — |
| 2. | Площадь земельного участка ± величина погрешности определения (вычисления) площади ($P \pm \Delta P$), м² | $1\,484 \pm 13,00$ |
| 3. | Формула, примененная для вычисления предельной погрешности определения площади земельного участка, с подставленными значениями и итоговые (вычисленные) значения | $3,5 * 0,10 * \sqrt{(1\,484,00)} = 13$ |
| 4. | Площадь земельного участка согласно сведениям Единого государственного реестра недвижимости (Ркад), м² | 1 477,00 |
| 5. | Оценка расхождения Р и Ркад ($P - P_{кад}$), м² | 7 |
| 6. | Предельный минимальный и максимальный размеры земельного участка (Рмин и Рмакс), м² | Рмин = Рмин = 500 Рмакс = Рмакс = 3 000 |

| | | | | | | | |
|--|--|--------------|--|--------------|--|--|----------------------------|
| 1 | 2 | | | | 3 | | |
| 7. | Кадастровый или иной государственный учетный номер (инвентарный) здания, сооружения, объекта незавершенного строительства, расположенного на земельном участке | | | | 60:18:0182201:740 | | |
| 8. | Вид (виды) разрешенного использования | | | | Для ведения личного подсобного хозяйства | | |
| 8.1. | Дополнительные сведения об использовании земельного участка | | | | — | | |
| 9. | Сведения о земельных участках (землях общего пользования, территории общего пользования), посредством которых обеспечивается доступ | | | | Земли общего пользования, Земли общего пользования | | |
| 10. | Иные сведения | | | | — | | |
| 4. Пояснения к сведениям об уточняемом земельном участке с кадастровым номером | | | | | 60:18:0182201:246 : | | |
| 1. | — | | | | | | |
| 1. Сведения о характерных точках границ уточняемого земельного участка с кадастровым номером | | | | | 60:18:0182201:26 : | | |
| Система координат 60.1 | | | | | Зона № 1 | | |
| Обоз- начение харак- терных точек границ | Координаты, м | | | | Метод определения координат | Формулы, примененные для расчета средней квадратической погрешности определения координат характерных точек границ (Mt), с подставленными в такие формулы значениями и итоговые (вычисленные) значения Mt, м | Описание закрепления точки |
| | содержатся в Едином государственном реестре недвижимости | | определены в результате выполнения комплексных кадастровых работ | | | | |
| | X | Y | X | Y | | | |
| 1 | 2 | 3 | 4 | 5 | 6 | 7 | 8 |
| н89 | — | — | 497 316,60 | 1 264 956,42 | Геодезический метод | $\sqrt{(0,10^2 + 0,10^2)} = 0,10$ | — |
| н88 | — | — | 497 320,23 | 1 264 957,13 | | | |
| н87 | — | — | 497 323,40 | 1 264 958,95 | | | |
| н86 | — | — | 497 329,08 | 1 264 963,36 | | | |
| н85 | — | — | 497 335,91 | 1 264 969,06 | | | |
| н84 | — | — | 497 338,12 | 1 264 971,43 | | | |
| н83 | — | — | 497 341,38 | 1 264 976,10 | | | |
| н82 | — | — | 497 360,29 | 1 265 006,88 | | | |
| 281 | 497 361,02 | 1 265 010,36 | 497 361,02 | 1 265 010,36 | — | — | |
| 195 | 497 337,42 | 1 265 022,61 | 497 337,42 | 1 265 022,61 | | | |
| н194 | — | — | 497 326,53 | 1 265 008,45 | Геодезический метод | $\sqrt{(0,10^2 + 0,10^2)} = 0,10$ | |

| 1 | 2 | 3 | 4 | 5 | 6 | 7 | 8 |
|------|------------|--------------|------------|--------------|---------------------|-----------------------------------|---|
| н193 | — | — | 497 324,14 | 1 265 004,18 | Геодезический метод | $\sqrt{(0,10^2 + 0,10^2)} = 0,10$ | — |
| н192 | — | — | 497 308,98 | 1 264 980,24 | | | |
| 191 | 497 298,65 | 1 264 963,80 | 497 298,65 | 1 264 963,80 | — | — | |
| 241 | 497 311,17 | 1 264 957,62 | 497 311,17 | 1 264 957,62 | | | |
| н89 | — | — | 497 316,60 | 1 264 956,42 | Геодезический метод | $\sqrt{(0,10^2 + 0,10^2)} = 0,10$ | |

2. Сведения о частях границ уточняемого земельного участка с кадастровым номером
60:18:0182201:26
:

| Обозначение части границ | | Горизонтальное проложение (S), м | Описание прохождения части границ | Сведения о согласовании местоположения границ (согласовано/спорное) |
|--------------------------|-------|----------------------------------|-----------------------------------|---|
| от т. | до т. | | | |
| 1 | 2 | 3 | 4 | 5 |
| н89 | н88 | 3,70 | — | согласовано |
| н88 | н87 | 3,66 | | |
| н87 | н86 | 7,19 | | |
| н86 | н85 | 8,90 | | |
| н85 | н84 | 3,24 | | |
| н84 | н83 | 5,70 | | |
| н83 | н82 | 36,12 | | |
| н82 | 281 | 3,56 | | |
| 281 | 195 | 26,59 | | |
| 195 | н194 | 17,86 | | |
| н194 | н193 | 4,89 | | |
| н193 | н192 | 28,34 | | |
| н192 | 191 | 19,42 | | |
| 191 | 241 | 13,96 | | |
| 241 | н89 | 5,56 | | |

3. Сведения о характеристиках уточняемого земельного участка с кадастровым номером
60:18:0182201:26
:

| № п/п | Наименование характеристики | Значение характеристики |
|-------|---|---|
| 1 | 2 | 3 |
| 1. | Адрес земельного участка | — |
| 1.1. | Сведения о местоположении земельного участка (при отсутствии адреса) в структурированном в соответствии с федеральной информационной адресной системой виде | Российская Федерация, Псковская область, Псковский р-н, СП "Логозовская волость" с/с, Неелово-1 д |
| 1.2. | Дополнительные сведения о местоположении земельного участка | — |

| | | | | | | | |
|--|--|--------------|--|--------------|--|--|----------------------------|
| 1 | 2 | | | | 3 | | |
| 2. | Площадь земельного участка ± величина погрешности определения (вычисления) площади (Р ± ΔР), м² | | | | 1 939 ± 15,00 | | |
| 3. | Формула, примененная для вычисления предельной погрешности определения площади земельного участка, с подставленными значениями и итоговые (вычисленные) значения | | | | 3,5*0,10*√(1 939,00) = 15 | | |
| 4. | Площадь земельного участка согласно сведениям Единого государственного реестра недвижимости (Ркад), м² | | | | 1 890,00 | | |
| 5. | Оценка расхождения Р и Ркад (Р - Ркад), м² | | | | 49 | | |
| 6. | Предельный минимальный и максимальный размеры земельного участка (Рмин и Рмакс), м² | | | | Рмин = Рмин = 500 Рмакс = Рмакс = 3 000 | | |
| 7. | Кадастровый или иной государственный учетный номер (инвентарный) здания, сооружения, объекта незавершенного строительства, расположенного на земельном участке | | | | 60:18:0183301:216 | | |
| 8. | Вид (виды) разрешенного использования | | | | Для ведения личного подсобного хозяйства | | |
| 8.1. | Дополнительные сведения об использовании земельного участка | | | | — | | |
| 9. | Сведения о земельных участках (землях общего пользования, территории общего пользования), посредством которых обеспечивается доступ | | | | Земли общего пользования, Земли общего пользования | | |
| 10. | Иные сведения | | | | — | | |
| 4. Пояснения к сведениям об уточняемом земельном участке с кадастровым номером | | | | | 60:18:0182201:26 | | |
| 1. | | | | | — | | |
| 1. Сведения о характерных точках границ уточняемого земельного участка с кадастровым номером | | | | | 60:18:0182201:267 | | |
| Система координат 60.1 | | | | | Зона № 1 | | |
| Обозначение характерных точек границ | Координаты, м | | | | Метод определения координат | Формулы, примененные для расчета средней квадратической погрешности определения координат характерных точек границ (Mt), с подставленными в такие формулы значениями и итоговые (вычисленные) значения Mt, м | Описание закрепления точки |
| | содержатся в Едином государственном реестре недвижимости | | определены в результате выполнения комплексных кадастровых работ | | | | |
| | X | Y | X | Y | | | |
| 1 | 2 | 3 | 4 | 5 | 6 | 7 | 8 |
| 282 | 497 375,87 | 1 264 759,23 | 497 375,87 | 1 264 759,23 | — | — | — |

| 1 | 2 | 3 | 4 | 5 | 6 | 7 | 8 |
|------|------------|--------------|------------|--------------|---------------------|-----------------------------------|---|
| 283 | 497 406,39 | 1 264 810,22 | 497 406,39 | 1 264 810,22 | — | — | — |
| н284 | — | — | 497 342,15 | 1 264 829,75 | Геодезический метод | $\sqrt{(0,10^2 + 0,10^2)} = 0,10$ | |
| н285 | — | — | 497 326,89 | 1 264 811,44 | | | |
| 286 | 497 366,46 | 1 264 762,83 | 497 366,46 | 1 264 762,83 | — | — | |
| 282 | 497 375,87 | 1 264 759,23 | 497 375,87 | 1 264 759,23 | | | |

2. Сведения о частях границ уточняемого земельного участка с кадастровым номером 60:18:0182201:267 :

| Обозначение части границ | | Горизонтальное проложение (S), м | Описание прохождения части границ | Сведения о согласовании местоположения границ (согласовано/спорное) |
|--------------------------|-------|----------------------------------|-----------------------------------|---|
| от т. | до т. | | | |
| 1 | 2 | 3 | 4 | 5 |
| 282 | 283 | 59,43 | — | согласовано |
| 283 | н284 | 67,14 | | |
| н284 | н285 | 23,84 | | |
| н285 | 286 | 62,68 | | |
| 286 | 282 | 10,08 | | |

3. Сведения о характеристиках уточняемого земельного участка с кадастровым номером 60:18:0182201:267 :

| № п/п | Наименование характеристики | Значение характеристики |
|-------|--|--|
| 1 | 2 | 3 |
| 1. | Адрес земельного участка | — |
| 1.1. | Сведения о местоположении земельного участка (при отсутствии адреса) в структурированном в соответствии с федеральной информационной адресной системой виде | Российская Федерация, Псковская область, Псковский р-н, СП "Логозовская волость" с/с, Неелово-1 д, Западная ул |
| 1.2. | Дополнительные сведения о местоположении земельного участка | — |
| 2. | Площадь земельного участка ± величина погрешности определения (вычисления) площади ($P \pm \Delta P$), м² | $2\,940 \pm 19,00$ |
| 3. | Формула, примененная для вычисления предельной погрешности определения площади земельного участка, с подставленными значениями и итоговые (вычисленные) значения | $3,5 \cdot 0,10 \cdot \sqrt{(2\,940,00)} = 19$ |
| 4. | Площадь земельного участка согласно сведениям Единого государственного реестра недвижимости (Ркад), м² | 2 220,00 |
| 5. | Оценка расхождения Р и Ркад ($P - P_{кад}$), м² | 720 |
| 6. | Предельный минимальный и максимальный размеры земельного участка ($P_{мин}$ и $P_{макс}$), м² | $P_{мин} = P_{мин} = 500$ $P_{макс} = P_{макс} = 3\,000$ |

| | | | | | | | |
|--|--|----------------------------------|--|--------------|---|--|----------------------------|
| 1 | 2 | | | | 3 | | |
| 7. | Кадастровый или иной государственный учетный номер (инвентарный) здания, сооружения, объекта незавершенного строительства, расположенного на земельном участке | | | | 60:18:0182201:731 | | |
| 8. | Вид (виды) разрешенного использования | | | | Для ведения личного подсобного хозяйства | | |
| 8.1. | Дополнительные сведения об использовании земельного участка | | | | — | | |
| 9. | Сведения о земельных участках (землях общего пользования, территории общего пользования), посредством которых обеспечивается доступ | | | | Земли общего пользования, Земли общего пользования | | |
| 10. | Иные сведения | | | | — | | |
| 4. Пояснения к сведениям об уточняемом земельном участке с кадастровым номером | | | | | 60:18:0182201:267 : | | |
| 1. | — | | | | | | |
| 1. Сведения о характерных точках границ уточняемого земельного участка с кадастровым номером | | | | | 60:18:0182201:269 : | | |
| Система координат 60.1 | | | | | Зона № 1 | | |
| Обоз- начение харак- терных точек границ | Координаты, м | | | | Метод определения координат | Формулы, примененные для расчета средней квадратической погрешности определения координат характерных точек границ (Mt), с подставленными в такие формулы значениями и итоговые (вычисленные) значения Mt, м | Описание закрепления точки |
| | содержатся в Едином государственном реестре недвижимости | | определены в результате выполнения комплексных кадастровых работ | | | | |
| | X | Y | X | Y | | | |
| 1 | 2 | 3 | 4 | 5 | 6 | 7 | 8 |
| 287 | — | — | 497 297,64 | 1 264 752,87 | — | — | — |
| 288 | — | — | 497 318,86 | 1 264 800,00 | | | |
| 289 | 497 319,16 | 1 264 800,30 | 497 319,16 | 1 264 800,30 | | | |
| 290 | 497 294,51 | 1 264 824,49 | 497 294,51 | 1 264 824,49 | | | |
| 291 | 497 270,04 | 1 264 766,78 | 497 270,04 | 1 264 766,78 | | | |
| 292 | — | — | 497 272,80 | 1 264 765,12 | | | |
| 287 | — | — | 497 297,64 | 1 264 752,87 | | | |
| 2. Сведения о частях границ уточняемого земельного участка с кадастровым номером | | | | | 60:18:0182201:269 : | | |
| Обозначение части границ | | Горизонтальное проложение (S), м | Описание прохождения части границ | | Сведения о согласовании местоположения границ (согласовано/спорное) | | |
| от т. | до т. | | | | | | |
| 1 | 2 | 3 | 4 | | 5 | | |

| 1 | 2 | 3 | 4 | 5 |
|-----|-----|-------|---|-------------|
| 287 | 288 | 51,69 | — | согласовано |
| 288 | 289 | 0,42 | | |
| 289 | 290 | 34,54 | | |
| 290 | 291 | 62,68 | | |
| 291 | 292 | 3,22 | | |
| 292 | 287 | 27,70 | | |

3. Сведения о характеристиках уточняемого земельного участка с кадастровым номером 60:18:0182201:269 :

| № п/п | Наименование характеристики | Значение характеристики |
|-------|--|--|
| 1 | 2 | 3 |
| 1. | Адрес земельного участка | — |
| 1.1. | Сведения о местоположении земельного участка (при отсутствии адреса) в структурированном в соответствии с федеральной информационной адресной системой виде | Российская Федерация, Псковская область, Псковский р-н, СП "Логозовская волость" с/с, Неелово-1 д, Западная ул |
| 1.2. | Дополнительные сведения о местоположении земельного участка | — |
| 2. | Площадь земельного участка \pm величина погрешности определения (вычисления) площади ($P \pm \Delta P$), м ² | $1\,811 \pm 15,00$ |
| 3. | Формула, примененная для вычисления предельной погрешности определения площади земельного участка, с подставленными значениями и итоговые (вычисленные) значения | $3,5*0,10*\sqrt{(1\,811,00)} = 15$ |
| 4. | Площадь земельного участка согласно сведениям Единого государственного реестра недвижимости (Ркад), м ² | 1 460,00 |
| 5. | Оценка расхождения Р и Ркад ($P - P_{кад}$), м ² | 351 |
| 6. | Предельный минимальный и максимальный размеры земельного участка ($P_{мин}$ и $P_{макс}$), м ² | $P_{мин} = P_{мин} = 500$ $P_{макс} = P_{макс} = 3\,000$ |
| 7. | Кадастровый или иной государственный учетный номер (инвентарный) здания, сооружения, объекта незавершенного строительства, расположенного на земельном участке | 60:18:0182201:497 |
| 8. | Вид (виды) разрешенного использования | Для ведения личного подсобного хозяйства |
| 8.1. | Дополнительные сведения об использовании земельного участка | — |
| 9. | Сведения о земельных участках (землях общего пользования, территории общего пользования), посредством которых обеспечивается доступ | Земли общего пользования, Земли общего пользования |
| 10. | Иные сведения | — |

4. Пояснения к сведениям об уточняемом земельном участке с кадастровым номером60:18:0182201:269:

| | |
|----|---|
| 1. | — |
|----|---|

1. Сведения о характерных точках границ уточняемого земельного участка с кадастровым номером60:18:0182201:27:

Система координатМСК-60, зона 1Зона №1

| Обоз- начение харак- терных точек границ | Координаты, м | | | | Метод определения координат | Формулы, примененные для расчета средней квадратической погрешности определения координат характерных точек границ (Mt), с подставленными в такие формулы значениями и итоговые (вычисленные) значения Mt, м | Описание закрепления точки |
|---|--|--------------|--|--------------|-----------------------------|--|-------------------------------|
| | содержатся в Едином государственном реестре недвижимости | | определены в результате выполнения комплексных кадастровых работ | | | | |
| | X | Y | X | Y | | | |
| 1 | 2 | 3 | 4 | 5 | 6 | 7 | 8 |
| н293 | — | — | 497 328,18 | 1 265 117,83 | Геодезический метод | $\sqrt{(0,10^2 + 0,10^2)} = 0,10$ | — |
| н294 | — | — | 497 340,75 | 1 265 137,40 | | | |
| 295 | 497 340,70 | 1 265 137,80 | 497 340,70 | 1 265 137,80 | | | |
| н296 | — | — | 497 274,21 | 1 265 183,37 | Геодезический метод | $\sqrt{(0,10^2 + 0,10^2)} = 0,10$ | Временный межевой знак |
| н297 | — | — | 497 263,49 | 1 265 164,69 | | | — |
| н298 | — | — | 497 267,95 | 1 265 159,59 | | | |
| н299 | — | — | 497 269,20 | 1 265 157,96 | | | |
| н300 | — | — | 497 297,16 | 1 265 138,55 | | | |
| н301 | — | — | 497 301,66 | 1 265 135,50 | | | |
| н302 | — | — | 497 325,86 | 1 265 119,38 | | | |
| н293 | — | — | 497 328,18 | 1 265 117,83 | | | |

2. Сведения о частях границ уточняемого земельного участка с кадастровым номером60:18:0182201:27:

| Обозначение части границ | | Горизонтальное проложение (S), м | Описание прохождения части границ | Сведения о согласовании местоположения границ (согласовано/спорное) |
|--------------------------|-------|-------------------------------------|-----------------------------------|--|
| от т. | до т. | | | |
| 1 | 2 | 3 | 4 | 5 |
| н293 | н294 | 23,26 | — | согласовано |
| н294 | 295 | 0,40 | | |
| 295 | н296 | 80,61 | | |
| н296 | н297 | 21,54 | | |
| н297 | н298 | 6,78 | | |
| н298 | н299 | 2,05 | | |

| 1 | 2 | 3 | 4 | 5 |
|------|------|-------|---|-------------|
| н299 | н300 | 34,04 | — | согласовано |
| н300 | н301 | 5,44 | | |
| н301 | н302 | 29,08 | | |
| н302 | н293 | 2,79 | | |

3. Сведения о характеристиках уточняемого земельного участка с кадастровым номером 60:18:0182201:27 :

| № п/п | Наименование характеристики | Значение характеристики |
|-------|--|---|
| 1 | 2 | 3 |
| 1. | Адрес земельного участка | — |
| 1.1. | Сведения о местоположении земельного участка (при отсутствии адреса) в структурированном в соответствии с федеральной информационной адресной системой виде | Российская Федерация, Псковская область, Псковский р-н, СП "Логозовская волость" с/с, Неелово-1 д, Комсомольская ул, д. 3 |
| 1.2. | Дополнительные сведения о местоположении земельного участка | — |
| 2. | Площадь земельного участка ± величина погрешности определения (вычисления) площади ($P \pm \Delta P$), м² | $1\,903 \pm 15,00$ |
| 3. | Формула, примененная для вычисления предельной погрешности определения площади земельного участка, с подставленными значениями и итоговые (вычисленные) значения | $3,5*0,10*\sqrt{(1\,903,00)} = 15$ |
| 4. | Площадь земельного участка согласно сведениям Единого государственного реестра недвижимости (Ркад), м² | 1 850,00 |
| 5. | Оценка расхождения Р и Ркад ($P - P_{кад}$), м² | 53 |
| 6. | Предельный минимальный и максимальный размеры земельного участка (Рмин и Рмакс), м² | Рмин = Рмин = 500 Рмакс = Рмакс = 3 000 |
| 7. | Кадастровый или иной государственный учетный номер (инвентарный) здания, сооружения, объекта незавершенного строительства, расположенного на земельном участке | — |
| 8. | Вид (виды) разрешенного использования | Для ведения личного подсобного хозяйства |
| 8.1. | Дополнительные сведения об использовании земельного участка | — |
| 9. | Сведения о земельных участках (землях общего пользования, территории общего пользования), посредством которых обеспечивается доступ | Земли общего пользования, Земли общего пользования |
| 10. | Иные сведения | — |

4. Пояснения к сведениям об уточняемом земельном участке с кадастровым номером 60:18:0182201:27 :

| | |
|----|---|
| 1. | — |
|----|---|

1. Сведения о характерных точках границ уточняемого земельного участка с кадастровым номером60:18:0182201:30:

Система координат60.1Зона №1

| Обоз- начение харак- терных точек границ | Координаты, м | | | | Метод определения координат | Формулы, примененные для расчета средней квадратической погрешности определения координат характерных точек границ (Mt), с подставленными в такие формулы значениями и итоговые (вычисленные) значения Mt, м | Описание закрепления точки |
|---|--|--------------|--|--------------|-----------------------------|--|--------------------------------|
| | содержатся в Едином государственном реестре недвижимости | | определены в результате выполнения комплексных кадастровых работ | | | | |
| | X | Y | X | Y | | | |
| 1 | 2 | 3 | 4 | 5 | 6 | 7 | 8 |
| 303 | — | — | 497 098,51 | 1 265 088,23 | — | — | — |
| н304 | — | — | 497 078,51 | 1 265 099,83 | Геодезический метод | $\sqrt{(0,10^2 + 0,10^2)} = 0,10$ | |
| н305 | — | — | 497 072,92 | 1 265 104,20 | | | |
| 306 | — | — | 497 071,72 | 1 265 102,29 | — | — | Нет закрепления |
| 307 | — | — | 497 069,49 | 1 265 098,74 | | | |
| н108 | — | — | 497 046,33 | 1 265 049,72 | Геодезический метод | $\sqrt{(0,10^2 + 0,10^2)} = 0,10$ | — |
| 107 | 497 077,56 | 1 265 035,73 | 497 077,56 | 1 265 035,73 | — | — | |
| н308 | — | — | 497 098,82 | 1 265 088,02 | Геодезический метод | $\sqrt{(0,10^2 + 0,10^2)} = 0,10$ | Долговременный межевой знак |
| 303 | — | — | 497 098,51 | 1 265 088,23 | — | — | — |

2. Сведения о частях границ уточняемого земельного участка с кадастровым номером60:18:0182201:30:

| Обозначение части границ | | Горизонтальное проложение (S), м | Описание прохождения части границ | Сведения о согласовании местоположения границ (согласовано/спорное) |
|--------------------------|-------|-------------------------------------|-----------------------------------|--|
| от т. | до т. | | | |
| 1 | 2 | 3 | 4 | 5 |
| 303 | н304 | 23,12 | — | согласовано |
| н304 | н305 | 7,10 | | |
| н305 | 306 | 2,26 | | |
| 306 | 307 | 4,19 | | |
| 307 | н108 | 54,22 | | |
| н108 | 107 | 34,22 | | |
| 107 | н308 | 56,45 | | |
| н308 | 303 | 0,37 | | |

| | | |
|---|--|--|
| 3. Сведения о характеристиках уточняемого земельного участка с кадастровым номером <u>60:18:0182201:30</u> : | | |
| № п/п | Наименование характеристики | Значение характеристики |
| 1 | 2 | 3 |
| 1. | Адрес земельного участка | — |
| 1.1. | Сведения о местоположении земельного участка (при отсутствии адреса) в структурированном в соответствии с федеральной информационной адресной системой виде | Российская Федерация, Псковская область, Псковский р-н, СП "Логозовская волость" с/с, Неелово-1 д, Западная ул, д. 4 |
| 1.2. | Дополнительные сведения о местоположении земельного участка | — |
| 2. | Площадь земельного участка ± величина погрешности определения (вычисления) площади ($P \pm \Delta P$), м² | 1 896 ± 15,00 |
| 3. | Формула, примененная для вычисления предельной погрешности определения площади земельного участка, с подставленными значениями и итоговые (вычисленные) значения | $3,5*0,10*\sqrt{(1\ 896,00)} = 15$ |
| 4. | Площадь земельного участка согласно сведениям Единого государственного реестра недвижимости (Ркад), м² | 1 823,00 |
| 5. | Оценка расхождения Р и Ркад ($P - P_{кад}$), м² | 73 |
| 6. | Предельный минимальный и максимальный размеры земельного участка (Рмин и Рмакс), м² | Рмин = Рмин = 500 Рмакс = Рмакс = 3 000 |
| 7. | Кадастровый или иной государственный учетный номер (инвентарный) здания, сооружения, объекта незавершенного строительства, расположенного на земельном участке | — |
| 8. | Вид (виды) разрешенного использования | Для ведения личного подсобного хозяйства |
| 8.1. | Дополнительные сведения об использовании земельного участка | — |
| 9. | Сведения о земельных участках (землях общего пользования, территории общего пользования), посредством которых обеспечивается доступ | Земли общего пользования, Земли общего пользования |
| 10. | Иные сведения | — |
| 4. Пояснения к сведениям об уточняемом земельном участке с кадастровым номером <u>60:18:0182201:30</u> : | | |
| 1. | — | |

1. Сведения о характерных точках границ уточняемого земельного участка с кадастровым номером

60:18:0182201:36

:

Система координат

60.1

Зона №

1

| Обоз- начение харак- терных точек границ | Координаты, м | | | | Метод определения координат | Формулы, примененные для расчета средней квадратической погрешности определения координат характерных точек границ (Mt), с подставленными в такие формулы значениями и итоговые (вычисленные) значения Mt, м | Описание закрепления точки |
|---|--|--------------|--|--------------|-----------------------------|--|-------------------------------|
| | содержатся в Едином государственном реестре недвижимости | | определены в результате выполнения комплексных кадастровых работ | | | | |
| | X | Y | X | Y | | | |
| 1 | 2 | 3 | 4 | 5 | 6 | 7 | 8 |
| 177 | 497 363,41 | 1 265 148,81 | 497 363,41 | 1 265 148,81 | — | — | — |
| н176 | — | — | 497 382,07 | 1 265 134,30 | Геодезический метод | $\sqrt{(0,10^2 + 0,10^2)} = 0,10$ | |
| н186 | — | — | 497 379,61 | 1 265 131,82 | | | |
| н185 | — | — | 497 395,52 | 1 265 118,70 | | | |
| н229 | — | — | 497 420,86 | 1 265 150,18 | | | |
| н230 | — | — | 497 421,14 | 1 265 151,15 | | | |
| н231 | — | — | 497 407,67 | 1 265 160,90 | | | |
| н232 | — | — | 497 407,00 | 1 265 160,26 | | | |
| н233 | — | — | 497 395,09 | 1 265 169,20 | | | |
| н220 | — | — | 497 381,04 | 1 265 177,17 | | | |
| 177 | 497 363,41 | 1 265 148,81 | 497 363,41 | 1 265 148,81 | — | — | |

2. Сведения о частях границ уточняемого земельного участка с кадастровым номером

60:18:0182201:36

:

| Обозначение части границ | | Горизонтальное проложение (S), м | Описание прохождения части границ | Сведения о согласовании местоположения границ (согласовано/спорное) |
|--------------------------|-------|-------------------------------------|-----------------------------------|--|
| от т. | до т. | | | |
| 1 | 2 | 3 | 4 | 5 |
| 177 | н176 | 23,64 | — | согласовано |
| н176 | н186 | 3,49 | | |
| н186 | н185 | 20,62 | | |
| н185 | н229 | 40,41 | | |
| н229 | н230 | 1,01 | | |
| н230 | н231 | 16,63 | | |
| н231 | н232 | 0,93 | | |
| н232 | н233 | 14,89 | | |

| | | | | |
|--|--|-------|---|-------------|
| 1 | 2 | 3 | 4 | 5 |
| н233 | н220 | 16,15 | — | согласовано |
| н220 | 177 | 33,39 | | |
| 3. Сведения о характеристиках уточняемого земельного участка с кадастровым номером | | | 60:18:0182201:36 : | |
| № п/п | Наименование характеристики | | Значение характеристики | |
| 1 | 2 | | 3 | |
| 1. | Адрес земельного участка | | — | |
| 1.1. | Сведения о местоположении земельного участка (при отсутствии адреса) в структурированном в соответствии с федеральной информационной адресной системой виде | | Российская Федерация, Псковская область, Псковский р-н, СП "Логозовская волость" с/с, Неелово-1 д, Комсомольская ул, д. 6 | |
| 1.2. | Дополнительные сведения о местоположении земельного участка | | — | |
| 2. | Площадь земельного участка ± величина погрешности определения (вычисления) площади (Р ± ΔР), м² | | 1 722 ± 15,00 | |
| 3. | Формула, примененная для вычисления предельной погрешности определения площади земельного участка, с подставленными значениями и итоговые (вычисленные) значения | | 3,5*0,10*√(1 722,00) = 15 | |
| 4. | Площадь земельного участка согласно сведениям Единого государственного реестра недвижимости (Ркад), м² | | 1 720,00 | |
| 5. | Оценка расхождения Р и Ркад (Р - Ркад), м² | | 2 | |
| 6. | Предельный минимальный и максимальный размеры земельного участка (Рмин и Рмакс), м² | | Рмин = Рмин = 500 Рмакс = Рмакс = 3 000 | |
| 7. | Кадастровый или иной государственный учетный номер (инвентарный) здания, сооружения, объекта незавершенного строительства, расположенного на земельном участке | | 60:18:0182201:293 | |
| 8. | Вид (виды) разрешенного использования | | Для ведения личного подсобного хозяйства | |
| 8.1. | Дополнительные сведения об использовании земельного участка | | — | |
| 9. | Сведения о земельных участках (землях общего пользования, территории общего пользования), посредством которых обеспечивается доступ | | Земли общего пользования, Земли общего пользования | |
| 10. | Иные сведения | | — | |
| 4. Пояснения к сведениям об уточняемом земельном участке с кадастровым номером | | | 60:18:0182201:36 : | |
| 1. | — | | | |

1. Сведения о характерных точках границ уточняемого земельного участка с кадастровым номером

60:18:0182201:47

:

Система координат

60.1

Зона №

1

| Обоз- начение харак- терных точек границ | Координаты, м | | | | Метод определения координат | Формулы, примененные для расчета средней квадратической погрешности определения координат характерных точек границ (Mt), с подставленными в такие формулы значениями и итоговые (вычисленные) значения Mt, м | Описание закрепления точки |
|---|--|--------------|--|--------------|-----------------------------|--|--------------------------------|
| | содержатся в Едином государственном реестре недвижимости | | определены в результате выполнения комплексных кадастровых работ | | | | |
| | X | Y | X | Y | | | |
| 1 | 2 | 3 | 4 | 5 | 6 | 7 | 8 |
| н309 | — | — | 497 109,97 | 1 265 020,29 | Геодезический метод | $\sqrt{(0,10^2 + 0,10^2)} = 0,10$ | Долговременный межевой знак |
| 101 | 497 135,40 | 1 265 005,67 | 497 135,40 | 1 265 005,67 | — | — | — |
| н310 | — | — | 497 145,17 | 1 265 021,25 | Геодезический метод | $\sqrt{(0,10^2 + 0,10^2)} = 0,10$ | |
| н311 | — | — | 497 158,64 | 1 265 044,21 | | | |
| н312 | — | — | 497 162,62 | 1 265 051,41 | | | |
| н313 | — | — | 497 164,56 | 1 265 054,59 | | | |
| н314 | — | — | 497 154,55 | 1 265 059,87 | | | Долговременный межевой знак |
| н201 | — | — | 497 154,90 | 1 265 060,60 | | | |
| н209 | — | — | 497 135,07 | 1 265 070,26 | | | — |
| н315 | — | — | 497 119,61 | 1 265 036,42 | | | Долговременный межевой знак |
| н316 | — | — | 497 117,25 | 1 265 037,28 | | | |
| н317 | — | — | 497 113,71 | 1 265 029,22 | | | |
| н309 | — | — | 497 109,97 | 1 265 020,29 | | | |

2. Сведения о частях границ уточняемого земельного участка с кадастровым номером

60:18:0182201:47

:

| Обозначение части границ | | Горизонтальное проложение (S), м | Описание прохождения части границ | Сведения о согласовании местоположения границ (согласовано/спорное) |
|--------------------------|-------|-------------------------------------|-----------------------------------|--|
| от т. | до т. | | | |
| 1 | 2 | 3 | 4 | 5 |

| 1 | 2 | 3 | 4 | 5 |
|------|------|-------|---|-------------|
| н309 | 101 | 29,33 | — | согласовано |
| 101 | н310 | 18,39 | | |
| н310 | н311 | 26,62 | | |
| н311 | н312 | 8,23 | | |
| н312 | н313 | 3,73 | | |
| н313 | н314 | 11,32 | | |
| н314 | н201 | 0,81 | | |
| н201 | н209 | 22,06 | | |
| н209 | н315 | 37,20 | | |
| н315 | н316 | 2,51 | | |
| н316 | н317 | 8,80 | | |
| н317 | н309 | 9,68 | | |

3. Сведения о характеристиках уточняемого земельного участка с кадастровым номером 60:18:0182201:47 :

| № п/п | Наименование характеристики | Значение характеристики |
|-------|--|---|
| 1 | 2 | 3 |
| 1. | Адрес земельного участка | — |
| 1.1. | Сведения о местоположении земельного участка (при отсутствии адреса) в структурированном в соответствии с федеральной информационной адресной системой виде | Российская Федерация, Псковская область, Псковский р-н, СП "Логозовская волость" с/с, Неелово-1 д, Западная ул, д 8 |
| 1.2. | Дополнительные сведения о местоположении земельного участка | — |
| 2. | Площадь земельного участка ± величина погрешности определения (вычисления) площади ($P \pm \Delta P$), м² | $1\,776 \pm 15,00$ |
| 3. | Формула, примененная для вычисления предельной погрешности определения площади земельного участка, с подставленными значениями и итоговые (вычисленные) значения | $3,5*0,10*\sqrt{(1\,776,00)} = 15$ |
| 4. | Площадь земельного участка согласно сведениям Единого государственного реестра недвижимости (Ркад), м² | 1 650,00 |
| 5. | Оценка расхождения Р и Ркад ($P - P_{кад}$), м² | 126 |
| 6. | Предельный минимальный и максимальный размеры земельного участка ($P_{мин}$ и $P_{макс}$), м² | $P_{мин} = P_{мин} = 500$ $P_{макс} = P_{макс} = 3\,000$ |
| 7. | Кадастровый или иной государственный учетный номер (инвентарный) здания, сооружения, объекта незавершенного строительства, расположенного на земельном участке | 60:18:0182201:281 |

| | | | | | | | |
|--|---|-------------------------------------|--|--|--|--|-------------------------------|
| 1 | 2 | | | | 3 | | |
| 8. | Вид (виды) разрешенного использования | | | | Для ведения личного подсобного хозяйства | | |
| 8.1. | Дополнительные сведения об использовании земельного участка | | | | — | | |
| 9. | Сведения о земельных участках (землях общего пользования, территории общего пользования), посредством которых обеспечивается доступ | | | | Земли общего пользования, Земли общего пользования | | |
| 10. | Иные сведения | | | | — | | |
| 4. Пояснения к сведениям об уточняемом земельном участке с кадастровым номером 60:18:0182201:47 : | | | | | | | |
| 1. | — | | | | | | |
| 1. Сведения о характерных точках границ уточняемого земельного участка с кадастровым номером 60:18:0182201:482 : | | | | | | | |
| Система координат 60.1 Зона № 1 | | | | | | | |
| Обоз- начение харак- терных точек границ | Координаты, м | | | | Метод определения координат | Формулы, примененные для расчета средней квадратической погрешности определения координат характерных точек границ (Mt), с подставленными в такие формулы значениями и итоговые (вычисленные) значения Mt, м | Описание закрепления точки |
| | содержатся в Едином государственном реестре недвижимости | | определены в результате выполнения комплексных кадастровых работ | | | | |
| | X | Y | X | Y | | | |
| 1 | 2 | 3 | 4 | 5 | 6 | 7 | 8 |
| н318 | — | — | 497 179,69 | 1 264 574,70 | Геодезический метод | $\sqrt{(0,10^2 + 0,10^2)} = 0,10$ | — |
| н319 | — | — | 497 181,30 | 1 264 578,36 | | | |
| н320 | — | — | 497 194,25 | 1 264 607,80 | | | |
| н321 | — | — | 497 156,89 | 1 264 624,74 | | | |
| н322 | — | — | 497 147,19 | 1 264 604,39 | | | |
| н323 | — | — | 497 141,08 | 1 264 591,80 | | | |
| н318 | — | — | 497 179,69 | 1 264 574,70 | | | |
| 2. Сведения о частях границ уточняемого земельного участка с кадастровым номером 60:18:0182201:482 : | | | | | | | |
| Обозначение части границ | | Горизонтальное проложение (S), м | Описание прохождения части границ | Сведения о согласовании местоположения границ (согласовано/спорное) | | | |
| от т. | до т. | | | | | | |
| 1 | 2 | 3 | 4 | 5 | | | |
| н318 | н319 | 4,00 | — | согласовано | | | |
| н319 | н320 | 32,16 | | | | | |
| н320 | н321 | 41,02 | | | | | |

| 1 | 2 | 3 | 4 | 5 |
|------|------|-------|---|-------------|
| н321 | н322 | 22,54 | — | согласовано |
| н322 | н323 | 13,99 | | |
| н323 | н318 | 42,23 | | |

3. Сведения о характеристиках уточняемого земельного участка с кадастровым номером 60:18:0182201:482 :

| № п/п | Наименование характеристики | Значение характеристики |
|-------|--|---|
| 1 | 2 | 3 |
| 1. | Адрес земельного участка | Российская Федерация, Псковская область, м.р-н Псковский, с.п. Логозовская волость, д Неелово-1, ул Рижская, з/у 24 |
| 1.1. | Сведения о местоположении земельного участка (при отсутствии адреса) в структурированном в соответствии с федеральной информационной адресной системой виде | — |
| 1.2. | Дополнительные сведения о местоположении земельного участка | — |
| 2. | Площадь земельного участка ± величина погрешности определения (вычисления) площади ($P \pm \Delta P$), м² | 1 512 ± 14,00 |
| 3. | Формула, примененная для вычисления предельной погрешности определения площади земельного участка, с подставленными значениями и итоговые (вычисленные) значения | $3,5*0,10*\sqrt{(1\ 512,00)} = 14$ |
| 4. | Площадь земельного участка согласно сведениям Единого государственного реестра недвижимости (Ркад), м² | 1 502,00 |
| 5. | Оценка расхождения Р и Ркад ($P - P_{кад}$), м² | 10 |
| 6. | Предельный минимальный и максимальный размеры земельного участка (Рмин и Рмакс), м² | Рмин = Рмин = 500 Рмакс = Рмакс = 3 000 |
| 7. | Кадастровый или иной государственный учетный номер (инвентарный) здания, сооружения, объекта незавершенного строительства, расположенного на земельном участке | 60:18:0182201:928 |
| 8. | Вид (виды) разрешенного использования | Для ведения личного подсобного хозяйства |
| 8.1. | Дополнительные сведения об использовании земельного участка | — |
| 9. | Сведения о земельных участках (землях общего пользования, территории общего пользования), посредством которых обеспечивается доступ | Земли общего пользования, Земли общего пользования |
| 10. | Иные сведения | — |

4. Пояснения к сведениям об уточняемом земельном участке с кадастровым номером 60:18:0182201:482 :

| | |
|----|---|
| 1. | — |
|----|---|

1. Сведения о характерных точках границ уточняемого земельного участка с кадастровым номером

60:18:0182201:485

:

Система координат

60.1

Зона №

1

| Обоз- начение харак- терных точек границ | Координаты, м | | | | Метод определения координат | Формулы, примененные для расчета средней квадратической погрешности определения координат характерных точек границ (Mt), с подставленными в такие формулы значениями и итоговые (вычисленные) значения Mt, м | Описание закрепления точки |
|---|--|--------------|--|--------------|-----------------------------|--|-------------------------------|
| | содержатся в Едином государственном реестре недвижимости | | определены в результате выполнения комплексных кадастровых работ | | | | |
| | X | Y | X | Y | | | |
| 1 | 2 | 3 | 4 | 5 | 6 | 7 | 8 |
| н21 | — | — | 497 337,14 | 1 265 044,27 | Геодезический метод | $\sqrt{(0,10^2 + 0,10^2)} = 0,10$ | — |
| н33 | — | — | 497 350,61 | 1 265 062,35 | | | |
| н32 | — | — | 497 365,18 | 1 265 080,80 | | | |
| 182 | 497 332,03 | 1 265 107,56 | 497 332,03 | 1 265 107,56 | — | — | |
| 324 | 497 298,97 | 1 265 068,78 | 497 298,97 | 1 265 068,78 | | | |
| 325 | 497 306,58 | 1 265 058,17 | 497 306,58 | 1 265 058,17 | | | |
| 326 | 497 308,36 | 1 265 056,72 | 497 308,36 | 1 265 056,72 | | | |
| 327 | 497 311,79 | 1 265 054,82 | 497 311,79 | 1 265 054,82 | | | |
| 328 | 497 325,53 | 1 265 046,17 | 497 325,53 | 1 265 046,17 | | | |
| н329 | — | — | 497 328,23 | 1 265 050,55 | Геодезический метод | $\sqrt{(0,10^2 + 0,10^2)} = 0,10$ | |
| н21 | — | — | 497 337,14 | 1 265 044,27 | | | |

2. Сведения о частях границ уточняемого земельного участка с кадастровым номером

60:18:0182201:485

:

| Обозначение части границ | | Горизонтальное проложение (S), м | Описание прохождения части границ | Сведения о согласовании местоположения границ (согласовано/спорное) |
|--------------------------|-------|-------------------------------------|-----------------------------------|--|
| от т. | до т. | | | |
| 1 | 2 | 3 | 4 | 5 |
| н21 | н33 | 22,55 | — | согласовано |
| н33 | н32 | 23,51 | | |
| н32 | 182 | 42,60 | | |
| 182 | 324 | 50,96 | | |
| 324 | 325 | 13,06 | | |
| 325 | 326 | 2,30 | | |
| 326 | 327 | 3,92 | | |
| 327 | 328 | 16,24 | | |

| | | | | |
|--|--|-------|---|---------------------|
| 1 | 2 | 3 | 4 | 5 |
| 328 | н329 | 5,15 | — | согласовано |
| н329 | н21 | 10,90 | | |
| 3. Сведения о характеристиках уточняемого земельного участка с кадастровым номером | | | | 60:18:0182201:485 : |
| № п/п | Наименование характеристики | | Значение характеристики | |
| 1 | 2 | | 3 | |
| 1. | Адрес земельного участка | | — | |
| 1.1. | Сведения о местоположении земельного участка (при отсутствии адреса) в структурированном в соответствии с федеральной информационной адресной системой виде | | Российская Федерация, Псковская область, Псковский р-н, СП "Логозовская волость" с/с, Неелово-1 д | |
| 1.2. | Дополнительные сведения о местоположении земельного участка | | — | |
| 2. | Площадь земельного участка ± величина погрешности определения (вычисления) площади (Р ± ΔР), м² | | 2 253 ± 17,00 | |
| 3. | Формула, примененная для вычисления предельной погрешности определения площади земельного участка, с подставленными значениями и итоговые (вычисленные) значения | | 3,5*0,10*√(2 253,00) = 17 | |
| 4. | Площадь земельного участка согласно сведениям Единого государственного реестра недвижимости (Ркад), м² | | 2 237,00 | |
| 5. | Оценка расхождения Р и Ркад (Р - Ркад), м² | | 16 | |
| 6. | Предельный минимальный и максимальный размеры земельного участка (Рмин и Рмакс), м² | | Рмин = Рмин = 500 Рмакс = Рмакс = 3 000 | |
| 7. | Кадастровый или иной государственный учетный номер (инвентарный) здания, сооружения, объекта незавершенного строительства, расположенного на земельном участке | | 60:18:0182201:697 | |
| 8. | Вид (виды) разрешенного использования | | Для ведения личного подсобного хозяйства | |
| 8.1. | Дополнительные сведения об использовании земельного участка | | — | |
| 9. | Сведения о земельных участках (землях общего пользования, территории общего пользования), посредством которых обеспечивается доступ | | Земли общего пользования, Земли общего пользования | |
| 10. | Иные сведения | | — | |
| 4. Пояснения к сведениям об уточняемом земельном участке с кадастровым номером | | | | 60:18:0182201:485 : |
| 1. | — | | | |

| 1. Сведения о характерных точках границ уточняемого земельного участка с кадастровым номером | | | | | 60:18:0182201:520 | | | |
|--|--|--------------|--|--------------|-----------------------------|--|---|------------------------|
| Система координат | | | | | 60.1 | | | |
| | | | | | Зона № 1 | | | |
| Обоз- начение харак- терных точек границ | Координаты, м | | | | Метод определения координат | Формулы, примененные для расчета средней квадратической погрешности определения координат характерных точек границ (Mt), с подставленными в такие формулы значениями и итоговые (вычисленные) значения Mt, м | Описание закрепления точки | |
| | содержатся в Едином государственном реестре недвижимости | | определены в результате выполнения комплексных кадастровых работ | | | | | |
| | X | Y | X | Y | | | | |
| 1 | 2 | 3 | 4 | 5 | 6 | 7 | 8 | |
| 295 | 497 340,70 | 1 265 137,80 | 497 340,70 | 1 265 137,80 | — | — | — | |
| 330 | 497 350,59 | 1 265 153,08 | 497 350,59 | 1 265 153,08 | | | | |
| 331 | 497 353,60 | 1 265 151,26 | 497 353,60 | 1 265 151,26 | | | | |
| 332 | 497 356,03 | 1 265 155,36 | 497 356,03 | 1 265 155,36 | | | | |
| 333 | 497 355,11 | 1 265 156,11 | 497 355,11 | 1 265 156,11 | | | | |
| н334 | — | — | 497 353,54 | 1 265 157,40 | Геодезический метод | $\sqrt{(0,10^2 + 0,10^2)} = 0,10$ | Угол забора (изгороди, ограды, металлической сеткой) | |
| н335 | — | — | 497 350,29 | 1 265 159,24 | | | Временный межевой знак | |
| н336 | — | — | 497 343,04 | 1 265 163,69 | | | | |
| н337 | — | — | 497 339,82 | 1 265 165,43 | | | | |
| н338 | — | — | 497 336,46 | 1 265 167,38 | | | | |
| н339 | — | — | 497 300,69 | 1 265 190,53 | | | Угол забора (изгороди, ограды, металлической сеткой) | |
| н340 | — | — | 497 274,05 | 1 265 208,14 | | | | |
| н341 | — | — | 497 272,30 | 1 265 206,39 | | | | Временный межевой знак |
| н342 | — | — | 497 269,39 | 1 265 202,42 | | | | |
| н343 | — | — | 497 262,36 | 1 265 191,51 | | | | |

| | | | | | | | | |
|--|---|----------------------------------|-----------------------------------|---|---|-----------------------------------|------------------------|---|
| 1 | 2 | 3 | 4 | 5 | 6 | 7 | 8 | |
| н296 | — | — | 497 274,21 | 1 265 183,37 | Геодезический метод | $\sqrt{(0,10^2 + 0,10^2)} = 0,10$ | Временный межевой знак | |
| 295 | 497 340,70 | 1 265 137,80 | 497 340,70 | 1 265 137,80 | — | — | — | |
| 2. Сведения о частях границ уточняемого земельного участка с кадастровым номером | | | | | 60:18:0182201:520 | | | : |
| Обозначение части границ | | Горизонтальное проложение (S), м | Описание прохождения части границ | Сведения о согласовании местоположения границ (согласовано/спорное) | | | | |
| от т. | до т. | | | | | | | |
| 1 | 2 | 3 | 4 | 5 | | | | |
| 295 | 330 | 18,20 | — | согласовано | | | | |
| 330 | 331 | 3,52 | | | | | | |
| 331 | 332 | 4,77 | | | | | | |
| 332 | 333 | 1,19 | | | | | | |
| 333 | н334 | 2,03 | | | | | | |
| н334 | н335 | 3,73 | | | | | | |
| н335 | н336 | 8,51 | | | | | | |
| н336 | н337 | 3,66 | | | | | | |
| н337 | н338 | 3,88 | | | | | | |
| н338 | н339 | 42,61 | | | | | | |
| н339 | н340 | 31,93 | | | | | | |
| н340 | н341 | 2,47 | | | | | | |
| н341 | н342 | 4,92 | | | | | | |
| н342 | н343 | 12,98 | | | | | | |
| н343 | н296 | 14,38 | | | | | | |
| н296 | 295 | 80,61 | | | | | | |
| 3. Сведения о характеристиках уточняемого земельного участка с кадастровым номером | | | | | 60:18:0182201:520 | | | : |
| № п/п | Наименование характеристики | | | | Значение характеристики | | | |
| 1 | 2 | | | | 3 | | | |
| 1. | Адрес земельного участка | | | | — | | | |
| 1.1. | Сведения о местоположении земельного участка (при отсутствии адреса) в структурированном в соответствии с федеральной информационной адресной системой виде | | | | Российская Федерация, Псковская область, Псковский р-н, СП "Логозовская волость" с/с, Неелово-1 д | | | |
| 1.2. | Дополнительные сведения о местоположении земельного участка | | | | — | | | |
| 2. | Площадь земельного участка ± величина погрешности определения (вычисления) площади (P ± ΔP), м² | | | | 2 050 ± 16,00 | | | |

| | | | | | | | |
|--|--|--------------|--|--------------|--|--|----------------------------|
| 1 | 2 | | | | 3 | | |
| 3. | Формула, примененная для вычисления предельной погрешности определения площади земельного участка, с подставленными значениями и итоговые (вычисленные) значения | | | | 3,5*0,10*√(2 050,00) = 16 | | |
| 4. | Площадь земельного участка согласно сведениям Единого государственного реестра недвижимости (Ркад), м² | | | | 2 060,00 | | |
| 5. | Оценка расхождения Р и Ркад (Р - Ркад), м² | | | | 10 | | |
| 6. | Предельный минимальный и максимальный размеры земельного участка (Рмин и Рмакс), м² | | | | Рмин = Рмин = 500 Рмакс = Рмакс = 3 000 | | |
| 7. | Кадастровый или иной государственный учетный номер (инвентарный) здания, сооружения, объекта незавершенного строительства, расположенного на земельном участке | | | | 60:18:0182201:507 | | |
| 8. | Вид (виды) разрешенного использования | | | | для ведения личного подсобного хозяйства | | |
| 8.1. | Дополнительные сведения об использовании земельного участка | | | | — | | |
| 9. | Сведения о земельных участках (землях общего пользования, территории общего пользования), посредством которых обеспечивается доступ | | | | Земли общего пользования, Земли общего пользования | | |
| 10. | Иные сведения | | | | — | | |
| 4. Пояснения к сведениям об уточняемом земельном участке с кадастровым номером | | | | | 60:18:0182201:520 : | | |
| 1. | — | | | | | | |
| 1. Сведения о характерных точках границ уточняемого земельного участка с кадастровым номером | | | | | 60:18:0182201:55 : | | |
| Система координат 60.1 | | | | | Зона № 1 | | |
| Обоз- начение харак- терных точек границ | Координаты, м | | | | Метод определения координат | Формулы, примененные для расчета средней квадратической погрешности определения координат характерных точек границ (Mt), с подставленными в такие формулы значениями и итоговые (вычисленные) значения Mt, м | Описание закрепления точки |
| | содержатся в Едином государственном реестре недвижимости | | определены в результате выполнения комплексных кадастровых работ | | | | |
| | X | Y | X | Y | | | |
| | 1 | 2 | 3 | 4 | | | |
| 344 | 497 416,18 | 1 265 251,68 | 497 416,18 | 1 265 251,68 | — | — | — |
| 345 | 497 428,81 | 1 265 272,32 | 497 428,81 | 1 265 272,32 | | | |
| 346 | 497 423,37 | 1 265 275,78 | 497 423,37 | 1 265 275,78 | | | |

| 1 | 2 | 3 | 4 | 5 | 6 | 7 | 8 |
|------|------------|--------------|------------|--------------|---------------------|-----------------------------------|---|
| 347 | 497 428,40 | 1 265 283,48 | 497 428,40 | 1 265 283,48 | — | — | — |
| н348 | — | — | 497 407,18 | 1 265 298,98 | Геодезический метод | $\sqrt{(0,10^2 + 0,10^2)} = 0,10$ | Нет закрепления |
| н349 | — | — | 497 397,40 | 1 265 288,92 | | | Угол забора (изгороди, ограды, металлической сеткой) |
| н350 | — | — | 497 393,25 | 1 265 283,39 | | | Нет закрепления |
| н351 | — | — | 497 384,95 | 1 265 272,02 | | | |
| н352 | — | — | 497 402,11 | 1 265 260,90 | | | |
| н353 | — | — | 497 409,61 | 1 265 256,04 | | | |
| 354 | 497 414,47 | 1 265 252,85 | 497 414,47 | 1 265 252,85 | — | — | — |
| 344 | 497 416,18 | 1 265 251,68 | 497 416,18 | 1 265 251,68 | | | |

2. Сведения о частях границ уточняемого земельного участка с кадастровым номером
60:18:0182201:55
:

| Обозначение части границ | | Горизонтальное проложение (S), м | Описание прохождения части границ | Сведения о согласовании местоположения границ (согласовано/спорное) |
|--------------------------|-------|-------------------------------------|-----------------------------------|--|
| от т. | до т. | | | |
| 1 | 2 | 3 | 4 | 5 |
| 344 | 345 | 24,20 | — | согласовано |
| 345 | 346 | 6,45 | | |
| 346 | 347 | 9,20 | | |
| 347 | н348 | 26,28 | | |
| н348 | н349 | 14,03 | | |
| н349 | н350 | 6,91 | | |
| н350 | н351 | 14,08 | | |
| н351 | н352 | 20,45 | | |
| н352 | н353 | 8,94 | | |
| н353 | 354 | 5,81 | | |
| 354 | 344 | 2,07 | | |

3. Сведения о характеристиках уточняемого земельного участка с кадастровым номером
60:18:0182201:55
:

| № п/п | Наименование характеристики | Значение характеристики |
|-------|-----------------------------|-------------------------|
| 1 | 2 | 3 |

| 1 | 2 | 3 |
|---|--|--|
| 1. | Адрес земельного участка | Псковская область, р-н Псковский, СП "Логозовская волость", д. Неелово-1, ул. Комсомольская, д. 15 |
| 1.1. | Сведения о местоположении земельного участка (при отсутствии адреса) в структурированном в соответствии с федеральной информационной адресной системой виде | — |
| 1.2. | Дополнительные сведения о местоположении земельного участка | — |
| 2. | Площадь земельного участка \pm величина погрешности определения (вычисления) площади ($P \pm \Delta P$), м ² | 1 144 \pm 12,00 |
| 3. | Формула, примененная для вычисления предельной погрешности определения площади земельного участка, с подставленными значениями и итоговые (вычисленные) значения | $3,5 \cdot 0,10 \cdot \sqrt{(1\,144,00)} = 12$ |
| 4. | Площадь земельного участка согласно сведениям Единого государственного реестра недвижимости (Ркад), м ² | 1 100,00 |
| 5. | Оценка расхождения Р и Ркад ($P - P_{\text{кад}}$), м ² | 44 |
| 6. | Предельный минимальный и максимальный размеры земельного участка ($P_{\text{мин}}$ и $P_{\text{макс}}$), м ² | $P_{\text{мин}} = P_{\text{мин}} = 500$ $P_{\text{макс}} = P_{\text{макс}} = 3\,000$ |
| 7. | Кадастровый или иной государственный учетный номер (инвентарный) здания, сооружения, объекта незавершенного строительства, расположенного на земельном участке | 60:18:0182201:289 |
| 8. | Вид (виды) разрешенного использования | Для ведения личного подсобного хозяйства |
| 8.1. | Дополнительные сведения об использовании земельного участка | — |
| 9. | Сведения о земельных участках (землях общего пользования, территории общего пользования), посредством которых обеспечивается доступ | Земли общего пользования, Земли общего пользования |
| 10. | Иные сведения | — |
| 4. Пояснения к сведениям об уточняемом земельном участке с кадастровым номером | | 60:18:0182201:55 : |
| 1. | — | |

1. Сведения о характерных точках границ уточняемого земельного участка с кадастровым номером

60:18:0182201:57

:

Система координат

60.1

Зона №

1

| Обоз- начение харак- терных точек границ | Координаты, м | | | | Метод определения координат | Формулы, примененные для расчета средней квадратической погрешности определения координат характерных точек границ (Mt), с подставленными в такие формулы значениями и итоговые (вычисленные) значения Mt, м | Описание закрепления точки |
|---|--|--------------|--|--------------|-----------------------------|--|--------------------------------|
| | содержатся в Едином государственном реестре недвижимости | | определены в результате выполнения комплексных кадастровых работ | | | | |
| | X | Y | X | Y | | | |
| 1 | 2 | 3 | 4 | 5 | 6 | 7 | 8 |
| 101 | 497 135,40 | 1 265 005,67 | 497 135,40 | 1 265 005,67 | — | — | — |
| 100 | 497 168,35 | 1 264 989,44 | 497 168,35 | 1 264 989,44 | | | |
| н355 | — | — | 497 171,05 | 1 264 996,45 | | | |
| н356 | — | — | 497 178,94 | 1 265 013,85 | Геодезический метод | $\sqrt{(0,10^2 + 0,10^2)} = 0,10$ | |
| н357 | — | — | 497 186,65 | 1 265 028,77 | | | Долговременный межевой знак |
| н358 | — | — | 497 192,42 | 1 265 039,75 | | | — |
| н359 | — | — | 497 188,18 | 1 265 042,18 | | | |
| н313 | — | — | 497 164,56 | 1 265 054,59 | | | |
| н311 | — | — | 497 158,64 | 1 265 044,21 | | | |
| н310 | — | — | 497 145,17 | 1 265 021,25 | | | |
| 101 | 497 135,40 | 1 265 005,67 | 497 135,40 | 1 265 005,67 | — | — | |

2. Сведения о частях границ уточняемого земельного участка с кадастровым номером

60:18:0182201:57

:

| Обозначение части границ | | Горизонтальное проложение (S), м | Описание прохождения части границ | Сведения о согласовании местоположения границ (согласовано/спорное) |
|--------------------------|-------|-------------------------------------|-----------------------------------|--|
| от т. | до т. | | | |
| 1 | 2 | 3 | 4 | 5 |
| 101 | 100 | 36,73 | — | согласовано |
| 100 | н355 | 7,51 | | |
| н355 | н356 | 19,11 | | |
| н356 | н357 | 16,79 | | |
| н357 | н358 | 12,40 | | |
| н358 | н359 | 4,89 | | |
| н359 | н313 | 26,68 | | |

| 1 | 2 | 3 | 4 | 5 |
|------|------|-------|---|-------------|
| н313 | н311 | 11,95 | — | согласовано |
| н311 | н310 | 26,62 | | |
| н310 | 101 | 18,39 | | |

3. Сведения о характеристиках уточняемого земельного участка с кадастровым номером 60:18:0182201:57 :

| № п/п | Наименование характеристики | Значение характеристики |
|-------|--|--|
| 1 | 2 | 3 |
| 1. | Адрес земельного участка | Российская Федерация, Псковская область, м.р-н Псковский, с.п. Логозовская волость, д Неелово-1, ул Западная, з/у 10 |
| 1.1. | Сведения о местоположении земельного участка (при отсутствии адреса) в структурированном в соответствии с федеральной информационной адресной системой виде | — |
| 1.2. | Дополнительные сведения о местоположении земельного участка | — |
| 2. | Площадь земельного участка ± величина погрешности определения (вычисления) площади ($P \pm \Delta P$), м² | $1\,878 \pm 15,00$ |
| 3. | Формула, примененная для вычисления предельной погрешности определения площади земельного участка, с подставленными значениями и итоговые (вычисленные) значения | $3,5*0,10*\sqrt{(1\,878,00)} = 15$ |
| 4. | Площадь земельного участка согласно сведениям Единого государственного реестра недвижимости (Ркад), м² | 1 500,00 |
| 5. | Оценка расхождения Р и Ркад ($P - P_{кад}$), м² | 378 |
| 6. | Предельный минимальный и максимальный размеры земельного участка (Рмин и Рмакс), м² | Рмин = Рмин = 500 Рмакс = Рмакс = 3 000 |
| 7. | Кадастровый или иной государственный учетный номер (инвентарный) здания, сооружения, объекта незавершенного строительства, расположенного на земельном участке | 60:18:0182201:1034 |
| 8. | Вид (виды) разрешенного использования | Для ведения личного подсобного хозяйства |
| 8.1. | Дополнительные сведения об использовании земельного участка | — |
| 9. | Сведения о земельных участках (землях общего пользования, территории общего пользования), посредством которых обеспечивается доступ | Земли общего пользования, Земли общего пользования |
| 10. | Иные сведения | — |

4. Пояснения к сведениям об уточняемом земельном участке с кадастровым номером 60:18:0182201:57 :

| | |
|----|---|
| 1. | — |
|----|---|

| 1. Сведения о характерных точках границ уточняемого земельного участка с кадастровым номером | | | | | | 60:18:0182201:59 | | : |
|--|--|-------------------------------------|--|--------------|--|--|---|---|
| Система координат | | 60.1 | | | | Зона № 1 | | |
| Обоз- начение харак- терных точек границ | Координаты, м | | | | Метод определения координат | Формулы, примененные для расчета средней квадратической погрешности определения координат характерных точек границ (Mt), с подставленными в такие формулы значениями и итоговые (вычисленные) значения Mt, м | Описание закрепления точки | |
| | содержатся в Едином государственном реестре недвижимости | | определены в результате выполнения комплексных кадастровых работ | | | | | |
| | X | Y | X | Y | | | | |
| 1 | 2 | 3 | 4 | 5 | 6 | 7 | 8 | |
| 360 | 497 122,11 | 1 265 139,27 | 497 122,11 | 1 265 139,27 | — | — | — | |
| 361 | 497 123,19 | 1 265 141,86 | 497 123,19 | 1 265 141,86 | | | | |
| н362 | — | — | 497 120,44 | 1 265 143,00 | | | | |
| н363 | — | — | 497 106,69 | 1 265 150,23 | | | | |
| н364 | — | — | 497 105,54 | 1 265 148,52 | | | | |
| н365 | — | — | 497 097,69 | 1 265 152,63 | | | | |
| н366 | — | — | 497 093,58 | 1 265 144,65 | | | | |
| н367 | — | — | 497 089,14 | 1 265 137,85 | Геодезический метод | $\sqrt{(0,10^2 + 0,10^2)} = 0,10$ | Угол забора (изгороди, ограды, металлической сеткой) | |
| н305 | — | — | 497 072,92 | 1 265 104,20 | | | Нет закрепления | |
| н304 | — | — | 497 078,51 | 1 265 099,83 | | | — | |
| н368 | — | — | 497 098,51 | 1 265 088,23 | | | | |
| н369 | — | — | 497 120,56 | 1 265 136,22 | | | | |
| 360 | 497 122,11 | 1 265 139,27 | 497 122,11 | 1 265 139,27 | | | | |
| 2. Сведения о частях границ уточняемого земельного участка с кадастровым номером | | | | | | 60:18:0182201:59 | | : |
| Обозначение части границ | | Горизонтальное проложение (S), м | Описание прохождения части границ | | Сведения о согласовании местоположения границ (согласовано/спорное) | | | |
| от т. | до т. | | | | | | | |
| 1 | 2 | 3 | 4 | | 5 | | | |
| 360 | 361 | 2,81 | — | | согласовано | | | |
| 361 | н362 | 2,98 | | | | | | |
| н362 | н363 | 15,53 | | | | | | |
| н363 | н364 | 2,06 | | | | | | |

| 1 | 2 | 3 | 4 | 5 |
|------|------|-------|---|-------------|
| н364 | н365 | 8,86 | — | согласовано |
| н365 | н366 | 8,98 | | |
| н366 | н367 | 8,12 | | |
| н367 | н305 | 37,36 | | |
| н305 | н304 | 7,10 | | |
| н304 | н368 | 23,12 | | |
| н368 | н369 | 52,81 | | |
| н369 | 360 | 3,42 | | |

3. Сведения о характеристиках уточняемого земельного участка с кадастровым номером 60:18:0182201:59 :

| № п/п | Наименование характеристики | Значение характеристики |
|-------|--|---|
| 1 | 2 | 3 |
| 1. | Адрес земельного участка | — |
| 1.1. | Сведения о местоположении земельного участка (при отсутствии адреса) в структурированном в соответствии с федеральной информационной адресной системой виде | Российская Федерация, Псковская область, Псковский р-н, СП "Логозовская волость" с/с, Неелово-1 д, Садовая ул, д. 4 |
| 1.2. | Дополнительные сведения о местоположении земельного участка | — |
| 2. | Площадь земельного участка \pm величина погрешности определения (вычисления) площади ($P \pm \Delta P$), м ² | $1\,672 \pm 14,00$ |
| 3. | Формула, примененная для вычисления предельной погрешности определения площади земельного участка, с подставленными значениями и итоговые (вычисленные) значения | $3,5*0,10*\sqrt{(1\,672,00)} = 14$ |
| 4. | Площадь земельного участка согласно сведениям Единого государственного реестра недвижимости (Ркад), м ² | 1 700,00 |
| 5. | Оценка расхождения Р и Ркад ($P - P_{кад}$), м ² | 28 |
| 6. | Предельный минимальный и максимальный размеры земельного участка ($P_{мин}$ и $P_{макс}$), м ² | $P_{мин} = P_{мин} = 500$ $P_{макс} = P_{макс} = 3\,000$ |
| 7. | Кадастровый или иной государственный учетный номер (инвентарный) здания, сооружения, объекта незавершенного строительства, расположенного на земельном участке | 60:18:0182201:693 |
| 8. | Вид (виды) разрешенного использования | Для ведения личного подсобного хозяйства |
| 8.1. | Дополнительные сведения об использовании земельного участка | — |

| | | | | | | | |
|---|---|-------------------------------------|--|--------------|--|--|-------------------------------|
| 1 | 2 | | | | 3 | | |
| 9. | Сведения о земельных участках (землях общего пользования, территории общего пользования), посредством которых обеспечивается доступ | | | | Земли общего пользования, Земли общего пользования | | |
| 10. | Иные сведения | | | | — | | |
| 4. Пояснения к сведениям об уточняемом земельном участке с кадастровым номером 60:18:0182201:59 : | | | | | | | |
| 1. | — | | | | | | |
| 1. Сведения о характерных точках границ уточняемого земельного участка с кадастровым номером 60:18:0182201:69 : | | | | | | | |
| Система координат 60.1 Зона № 1 | | | | | | | |
| Обоз- начение харак- терных точек границ | Координаты, м | | | | Метод определения координат | Формулы, примененные для расчета средней квадратической погрешности определения координат характерных точек границ (Mt), с подставленными в такие формулы значениями и итоговые (вычисленные) значения Mt, м | Описание закрепления точки |
| | содержатся в Едином государственном реестре недвижимости | | определены в результате выполнения комплексных кадастровых работ | | | | |
| | X | Y | X | Y | | | |
| 1 | 2 | 3 | 4 | 5 | 6 | 7 | 8 |
| 370 | 497 205,54 | 1 265 197,67 | 497 205,54 | 1 265 197,67 | — | — | — |
| 371 | 497 221,63 | 1 265 191,66 | 497 221,63 | 1 265 191,66 | | | |
| 372 | 497 228,06 | 1 265 189,94 | 497 228,06 | 1 265 189,94 | | | |
| 373 | 497 230,93 | 1 265 188,08 | 497 230,93 | 1 265 188,08 | | | |
| 374 | 497 237,65 | 1 265 185,52 | 497 237,65 | 1 265 185,52 | | | |
| 375 | 497 240,43 | 1 265 185,61 | 497 240,43 | 1 265 185,61 | | | |
| 376 | 497 281,33 | 1 265 224,74 | 497 281,33 | 1 265 224,74 | | | |
| 377 | 497 218,27 | 1 265 250,66 | 497 218,27 | 1 265 250,66 | | | |
| 378 | 497 217,46 | 1 265 247,34 | 497 217,46 | 1 265 247,34 | | | |
| 379 | 497 215,66 | 1 265 238,01 | 497 215,66 | 1 265 238,01 | | | |
| 380 | 497 204,90 | 1 265 201,32 | 497 204,90 | 1 265 201,32 | | | |
| 370 | 497 205,54 | 1 265 197,67 | 497 205,54 | 1 265 197,67 | | | |
| 2. Сведения о частях границ уточняемого земельного участка с кадастровым номером 60:18:0182201:69 : | | | | | | | |
| Обозначение части границ | | Горизонтальное проложение (S), м | Описание прохождения части границ | | Сведения о согласовании местоположения границ (согласовано/спорное) | | |
| от т. | до т. | | | | | | |
| 1 | 2 | 3 | 4 | | 5 | | |

| 1 | 2 | 3 | 4 | 5 |
|-----|-----|-------|---|-------------|
| 370 | 371 | 17,18 | — | согласовано |
| 371 | 372 | 6,66 | | |
| 372 | 373 | 3,42 | | |
| 373 | 374 | 7,19 | | |
| 374 | 375 | 2,78 | | |
| 375 | 376 | 56,60 | | |
| 376 | 377 | 68,18 | | |
| 377 | 378 | 3,42 | | |
| 378 | 379 | 9,50 | | |
| 379 | 380 | 38,24 | | |
| 380 | 370 | 3,71 | | |

3. Сведения о характеристиках уточняемого земельного участка с кадастровым номером 60:18:0182201:69 :

| № п/п | Наименование характеристики | Значение характеристики |
|-------|--|---|
| 1 | 2 | 3 |
| 1. | Адрес земельного участка | — |
| 1.1. | Сведения о местоположении земельного участка (при отсутствии адреса) в структурированном в соответствии с федеральной информационной адресной системой виде | Российская Федерация, Псковская область, Псковский р-н, СП "Логозовская волость" с/с, Неелово-1 д, Новая ул |
| 1.2. | Дополнительные сведения о местоположении земельного участка | — |
| 2. | Площадь земельного участка ± величина погрешности определения (вычисления) площади ($P \pm \Delta P$), м² | $2\,800 \pm 19,00$ |
| 3. | Формула, примененная для вычисления предельной погрешности определения площади земельного участка, с подставленными значениями и итоговые (вычисленные) значения | $3,5*0,10*\sqrt{(2\,800,00)} = 19$ |
| 4. | Площадь земельного участка согласно сведениям Единого государственного реестра недвижимости (Ркад), м² | 2 800,00 |
| 5. | Оценка расхождения Р и Ркад ($P - P_{кад}$), м² | 0 |
| 6. | Предельный минимальный и максимальный размеры земельного участка ($P_{мин}$ и $P_{макс}$), м² | $P_{мин} = P_{мин} = 500$ $P_{макс} = P_{макс} = 3\,000$ |
| 7. | Кадастровый или иной государственный учетный номер (инвентарный) здания, сооружения, объекта незавершенного строительства, расположенного на земельном участке | 60:18:0182201:692 |
| 8. | Вид (виды) разрешенного использования | Для индивидуального жилищного строительства |

| | | | | | | | |
|--|---|-------------------------------------|--|--------------|--|--|-------------------------------|
| 1 | 2 | | | | 3 | | |
| 8.1. | Дополнительные сведения об использовании земельного участка | | | | — | | |
| 9. | Сведения о земельных участках (землях общего пользования, территории общего пользования), посредством которых обеспечивается доступ | | | | Земли общего пользования, Земли общего пользования | | |
| 10. | Иные сведения | | | | — | | |
| 4. Пояснения к сведениям об уточняемом земельном участке с кадастровым номером | | | | | 60:18:0182201:69 : | | |
| 1. | — | | | | | | |
| 1. Сведения о характерных точках границ уточняемого земельного участка с кадастровым номером | | | | | 60:18:0182201:708 : | | |
| Система координат 60.1 | | | | | Зона № 1 | | |
| Обозначение характерных точек границ | Координаты, м | | | | Метод определения координат | Формулы, примененные для расчета средней квадратической погрешности определения координат характерных точек границ (Mt), с подставленными в такие формулы значениями и итоговые (вычисленные) значения Mt, м | Описание закрепления точки |
| | содержатся в Едином государственном реестре недвижимости | | определены в результате выполнения комплексных кадастровых работ | | | | |
| | X | Y | X | Y | | | |
| 1 | 2 | 3 | 4 | 5 | 6 | 7 | 8 |
| н381 | — | — | 496 933,94 | 1 264 651,58 | Геодезический метод | $\sqrt{(0,10^2 + 0,10^2)} = 0,10$ | — |
| н382 | — | — | 496 936,83 | 1 264 657,68 | | | |
| н383 | — | — | 496 894,69 | 1 264 679,27 | | | |
| н384 | — | — | 496 919,99 | 1 264 729,19 | | | |
| 385 | 496 910,77 | 1 264 733,94 | 496 910,77 | 1 264 733,94 | — | — | |
| н260 | — | — | 496 882,01 | 1 264 675,62 | Геодезический метод | $\sqrt{(0,10^2 + 0,10^2)} = 0,10$ | |
| н259 | — | — | 496 932,96 | 1 264 649,51 | | | |
| н381 | — | — | 496 933,94 | 1 264 651,58 | | | |
| 2. Сведения о частях границ уточняемого земельного участка с кадастровым номером | | | | | 60:18:0182201:708 : | | |
| Обозначение части границ | | Горизонтальное проложение (S), м | Описание прохождения части границ | | Сведения о согласовании местоположения границ (согласовано/спорное) | | |
| от т. | до т. | | | | | | |
| 1 | 2 | 3 | 4 | | 5 | | |
| н381 | н382 | 6,75 | — | | согласовано | | |
| н382 | н383 | 47,35 | | | | | |
| н383 | н384 | 55,97 | | | | | |

| 1 | 2 | 3 | 4 | 5 |
|------|------|-------|---|-------------|
| н384 | 385 | 10,37 | — | согласовано |
| 385 | н260 | 65,03 | | |
| н260 | н259 | 57,25 | | |
| н259 | н381 | 2,29 | | |

3. Сведения о характеристиках уточняемого земельного участка с кадастровым номером 60:18:0182201:708 :

| № п/п | Наименование характеристики | Значение характеристики |
|-------|--|---|
| 1 | 2 | 3 |
| 1. | Адрес земельного участка | — |
| 1.1. | Сведения о местоположении земельного участка (при отсутствии адреса) в структурированном в соответствии с федеральной информационной адресной системой виде | Российская Федерация, Псковская область, Псковский р-н, СП "Логозовская волость" с/с, Неелово-1 д |
| 1.2. | Дополнительные сведения о местоположении земельного участка | — |
| 2. | Площадь земельного участка ± величина погрешности определения (вычисления) площади ($P \pm \Delta P$), м² | $1\,080 \pm 12,00$ |
| 3. | Формула, примененная для вычисления предельной погрешности определения площади земельного участка, с подставленными значениями и итоговые (вычисленные) значения | $3,5 * 0,10 * \sqrt{(1\,080,00)} = 12$ |
| 4. | Площадь земельного участка согласно сведениям Единого государственного реестра недвижимости (Ркад), м² | 1 045,00 |
| 5. | Оценка расхождения Р и Ркад ($P - P_{кад}$), м² | 35 |
| 6. | Предельный минимальный и максимальный размеры земельного участка (Рмин и Рмакс), м² | Рмин = Рмин = 500 Рмакс = Рмакс = 3 000 |
| 7. | Кадастровый или иной государственный учетный номер (инвентарный) здания, сооружения, объекта незавершенного строительства, расположенного на земельном участке | 60:18:0182201:711 |
| 8. | Вид (виды) разрешенного использования | для садоводства |
| 8.1. | Дополнительные сведения об использовании земельного участка | — |
| 9. | Сведения о земельных участках (землях общего пользования, территории общего пользования), посредством которых обеспечивается доступ | Земли общего пользования, Земли общего пользования |
| 10. | Иные сведения | — |

4. Пояснения к сведениям об уточняемом земельном участке с кадастровым номером 60:18:0182201:708 :

| | |
|----|---|
| 1. | — |
|----|---|

1. Сведения о характерных точках границ уточняемого земельного участка с кадастровым номером

60:18:0182201:709

:

Система координат

60.1

Зона №

1

| Обоз- начение харак- терных точек границ | Координаты, м | | | | Метод определения координат | Формулы, примененные для расчета средней квадратической погрешности определения координат характерных точек границ (Mt), с подставленными в такие формулы значениями и итоговые (вычисленные) значения Mt, м | Описание закрепления точки |
|---|--|--------------|--|--------------|-----------------------------|--|-------------------------------|
| | содержатся в Едином государственном реестре недвижимости | | определены в результате выполнения комплексных кадастровых работ | | | | |
| | X | Y | X | Y | | | |
| 1 | 2 | 3 | 4 | 5 | 6 | 7 | 8 |
| н99 | — | — | 497 202,80 | 1 264 973,67 | Геодезический метод | $\sqrt{(0,10^2 + 0,10^2)} = 0,10$ | — |
| н386 | — | — | 497 206,58 | 1 264 981,97 | | | Угол здания (сооружения) |
| н387 | — | — | 497 210,79 | 1 264 991,06 | | | |
| 388 | 497 212,60 | 1 264 995,06 | 497 212,60 | 1 264 995,06 | — | — | — |
| н389 | — | — | 497 213,03 | 1 264 996,59 | Геодезический метод | $\sqrt{(0,10^2 + 0,10^2)} = 0,10$ | Труба (металлическая) |
| н390 | — | — | 497 209,80 | 1 264 998,46 | | | |
| н391 | — | — | 497 216,19 | 1 265 013,46 | | | Угол здания |
| н57 | — | — | 497 225,88 | 1 265 031,51 | | | |
| н56 | — | — | 497 228,78 | 1 265 038,42 | | | Труба (металлическая) |
| н55 | — | — | 497 227,05 | 1 265 041,96 | | | |
| н54 | — | — | 497 221,06 | 1 265 045,84 | | | |
| н392 | — | — | 497 199,53 | 1 265 054,39 | | | |
| н358 | — | — | 497 192,42 | 1 265 039,75 | | | |
| н357 | — | — | 497 186,65 | 1 265 028,77 | | | |
| н356 | — | — | 497 178,94 | 1 265 013,85 | | | — |
| н355 | — | — | 497 171,05 | 1 264 996,45 | | | |
| 100 | 497 168,35 | 1 264 989,44 | 497 168,35 | 1 264 989,44 | — | — | |
| н99 | — | — | 497 202,80 | 1 264 973,67 | Геодезический метод | $\sqrt{(0,10^2 + 0,10^2)} = 0,10$ | |

2. Сведения о частях границ уточняемого земельного участка с кадастровым номером

60:18:0182201:709

:

| Обозначение части границ | | Горизонтальное проложение (S), м | Описание прохождения части границ | Сведения о согласовании местоположения границ (согласовано/спорное) |
|--------------------------|-------|-------------------------------------|-----------------------------------|--|
| от т. | до т. | | | |
| 1 | 2 | 3 | 4 | 5 |
| н99 | н386 | 9,12 | — | согласовано |

| 1 | 2 | 3 | 4 | 5 |
|------|------|-------|---|-------------|
| н386 | н387 | 10,02 | — | согласовано |
| н387 | 388 | 4,39 | | |
| 388 | н389 | 1,59 | | |
| н389 | н390 | 3,73 | | |
| н390 | н391 | 16,30 | | |
| н391 | н57 | 20,49 | | |
| н57 | н56 | 7,49 | | |
| н56 | н55 | 3,94 | | |
| н55 | н54 | 7,14 | | |
| н54 | н392 | 23,17 | | |
| н392 | н358 | 16,28 | | |
| н358 | н357 | 12,40 | | |
| н357 | н356 | 16,79 | | |
| н356 | н355 | 19,11 | | |
| н355 | 100 | 7,51 | | |
| 100 | н99 | 37,89 | | |

3. Сведения о характеристиках уточняемого земельного участка с кадастровым номером 60:18:0182201:709 :

| № п/п | Наименование характеристики | Значение характеристики |
|-------|--|--|
| 1 | 2 | 3 |
| 1. | Адрес земельного участка | — |
| 1.1. | Сведения о местоположении земельного участка (при отсутствии адреса) в структурированном в соответствии с федеральной информационной адресной системой виде | Российская Федерация, Псковская область, Псковский р-н, СП "Логозовская волость" с/с, Неелово-1 д, Западная ул, д 12 |
| 1.2. | Дополнительные сведения о местоположении земельного участка | — |
| 2. | Площадь земельного участка ± величина погрешности определения (вычисления) площади ($P \pm \Delta P$), м² | $2\,555 \pm 18,00$ |
| 3. | Формула, примененная для вычисления предельной погрешности определения площади земельного участка, с подставленными значениями и итоговые (вычисленные) значения | $3,5 \cdot 0,10 \cdot \sqrt{(2\,555,00)} = 18$ |
| 4. | Площадь земельного участка согласно сведениям Единого государственного реестра недвижимости (Ркад), м² | 2 500,00 |
| 5. | Оценка расхождения Р и Ркад ($P - P_{кад}$), м² | 55 |

| | | | | | | | |
|--|--|--------------|--|--------------|--|--|----------------------------|
| 1 | 2 | | | | 3 | | |
| 6. | Предельный минимальный и максимальный размеры земельного участка (Рмин и Рмакс), м² | | | | Рмин = Рмин = 500 Рмакс = Рмакс = 3 000 | | |
| 7. | Кадастровый или иной государственный учетный номер (инвентарный) здания, сооружения, объекта незавершенного строительства, расположенного на земельном участке | | | | 60:18:0183301:202 | | |
| 8. | Вид (виды) разрешенного использования | | | | Для индивидуального жилищного строительства | | |
| 8.1. | Дополнительные сведения об использовании земельного участка | | | | — | | |
| 9. | Сведения о земельных участках (землях общего пользования, территории общего пользования), посредством которых обеспечивается доступ | | | | Земли общего пользования, Земли общего пользования | | |
| 10. | Иные сведения | | | | — | | |
| 4. Пояснения к сведениям об уточняемом земельном участке с кадастровым номером | | | | | 60:18:0182201:709 : | | |
| 1. | — | | | | | | |
| 1. Сведения о характерных точках границ уточняемого земельного участка с кадастровым номером | | | | | 60:18:0182201:73 : | | |
| Система координат 60.1 | | | | | Зона № 1 | | |
| Обозначение характерных точек границ | Координаты, м | | | | Метод определения координат | Формулы, примененные для расчета средней квадратической погрешности определения координат характерных точек границ (Mt), с подставленными в такие формулы значениями и итоговые (вычисленные) значения Mt, м | Описание закрепления точки |
| | содержатся в Едином государственном реестре недвижимости | | определены в результате выполнения комплексных кадастровых работ | | | | |
| | X | Y | X | Y | | | |
| 1 | 2 | 3 | 4 | 5 | 6 | 7 | 8 |
| н207 | — | — | 497 129,37 | 1 265 082,31 | Геодезический метод | $\sqrt{(0,10^2 + 0,10^2)} = 0,10$ | — |
| н206 | — | — | 497 151,88 | 1 265 124,64 | | | |
| н393 | — | — | 497 149,68 | 1 265 125,80 | | | |
| н394 | — | — | 497 149,34 | 1 265 125,20 | | | |
| н395 | — | — | 497 135,66 | 1 265 131,83 | | | |
| н396 | — | — | 497 135,76 | 1 265 132,63 | | | |
| н397 | — | — | 497 133,79 | 1 265 133,74 | | | |
| н398 | — | — | 497 133,56 | 1 265 133,09 | | | |
| н399 | — | — | 497 131,07 | 1 265 134,53 | | | |
| 400 | 497 131,57 | 1 265 135,88 | 497 131,57 | 1 265 135,88 | — | — | |

| 1 | 2 | 3 | 4 | 5 | 6 | 7 | 8 |
|------|------------|--------------|------------|--------------|---------------------|-----------------------------------|-----------------------------|
| 401 | 497 131,17 | 1 265 135,87 | 497 131,17 | 1 265 135,87 | — | — | — |
| 402 | 497 126,31 | 1 265 138,33 | 497 126,31 | 1 265 138,33 | | | |
| 403 | 497 125,75 | 1 265 137,33 | 497 125,75 | 1 265 137,33 | | | |
| 360 | 497 122,11 | 1 265 139,27 | 497 122,11 | 1 265 139,27 | | | |
| н369 | — | — | 497 120,56 | 1 265 136,22 | Геодезический метод | $\sqrt{(0,10^2 + 0,10^2)} = 0,10$ | Долговременный межевой знак |
| н368 | — | — | 497 098,51 | 1 265 088,23 | | | |
| н308 | — | — | 497 098,82 | 1 265 088,02 | | | |
| н404 | — | — | 497 123,81 | 1 265 075,57 | | | |
| н405 | — | — | 497 125,66 | 1 265 074,65 | | | Долговременный межевой знак |
| н207 | — | — | 497 129,37 | 1 265 082,31 | | | |

2. Сведения о частях границ уточняемого земельного участка с кадастровым номером

60:18:0182201:73

:

| Обозначение части границ | | Горизонтальное проложение (S), м | Описание прохождения части границ | Сведения о согласовании местоположения границ (согласовано/спорное) |
|--------------------------|-------|----------------------------------|-----------------------------------|---|
| от т. | до т. | | | |
| 1 | 2 | 3 | 4 | 5 |
| н207 | н206 | 47,94 | — | согласовано |
| н206 | н393 | 2,49 | | |
| н393 | н394 | 0,69 | | |
| н394 | н395 | 15,20 | | |
| н395 | н396 | 0,81 | | |
| н396 | н397 | 2,26 | | |
| н397 | н398 | 0,69 | | |
| н398 | н399 | 2,88 | | |
| н399 | 400 | 1,44 | | |
| 400 | 401 | 0,40 | | |
| 401 | 402 | 5,45 | | |
| 402 | 403 | 1,15 | | |
| 403 | 360 | 4,12 | | |
| 360 | н369 | 3,42 | | |
| н369 | н368 | 52,81 | | |
| н368 | н308 | 0,37 | | |
| н308 | н404 | 27,92 | | |
| н404 | н405 | 2,07 | | |

| | | | | |
|--|--|------|--|-------------|
| 1 | 2 | 3 | 4 | 5 |
| н405 | н207 | 8,51 | — | согласовано |
| 3. Сведения о характеристиках уточняемого земельного участка с кадастровым номером | | | 60:18:0182201:73 | |
| № п/п | Наименование характеристики | | Значение характеристики | |
| 1 | 2 | | 3 | |
| 1. | Адрес земельного участка | | — | |
| 1.1. | Сведения о местоположении земельного участка (при отсутствии адреса) в структурированном в соответствии с федеральной информационной адресной системой виде | | Российская Федерация, Псковская область, Псковский р-н, СП "Логозовская волость" с/с, Неелово-1 д, Садовая ул, д 6 | |
| 1.2. | Дополнительные сведения о местоположении земельного участка | | — | |
| 2. | Площадь земельного участка ± величина погрешности определения (вычисления) площади (Р ± ΔР), м² | | 1 780 ± 15,00 | |
| 3. | Формула, примененная для вычисления предельной погрешности определения площади земельного участка, с подставленными значениями и итоговые (вычисленные) значения | | 3,5*0,10*√(1 780,00) = 15 | |
| 4. | Площадь земельного участка согласно сведениям Единого государственного реестра недвижимости (Ркад), м² | | 1 752,00 | |
| 5. | Оценка расхождения Р и Ркад (Р - Ркад), м² | | 28 | |
| 6. | Предельный минимальный и максимальный размеры земельного участка (Рмин и Рмакс), м² | | Рмин = Рмин = 500 Рмакс = Рмакс = 3 000 | |
| 7. | Кадастровый или иной государственный учетный номер (инвентарный) здания, сооружения, объекта незавершенного строительства, расположенного на земельном участке | | 60:18:0182201:308 | |
| 8. | Вид (виды) разрешенного использования | | Для ведения личного подсобного хозяйства | |
| 8.1. | Дополнительные сведения об использовании земельного участка | | — | |
| 9. | Сведения о земельных участках (землях общего пользования, территории общего пользования), посредством которых обеспечивается доступ | | Земли общего пользования, Земли общего пользования | |
| 10. | Иные сведения | | — | |
| 4. Пояснения к сведениям об уточняемом земельном участке с кадастровым номером | | | 60:18:0182201:73 | |
| 1. | — | | | |

1. Сведения о характерных точках границ уточняемого земельного участка с кадастровым номером

60:18:0182201:739

:

Система координат

60.1

Зона №

1

| Обоз- начение харак- терных точек границ | Координаты, м | | | | Метод определения координат | Формулы, примененные для расчета средней квадратической погрешности определения координат характерных точек границ (Mt), с подставленными в такие формулы значениями и итоговые (вычисленные) значения Mt, м | Описание закрепления точки |
|---|--|---|--|--------------|-----------------------------|--|--------------------------------|
| | содержатся в Едином государственном реестре недвижимости | | определены в результате выполнения комплексных кадастровых работ | | | | |
| | X | Y | X | Y | | | |
| 1 | 2 | 3 | 4 | 5 | 6 | 7 | 8 |
| н209 | — | — | 497 135,07 | 1 265 070,26 | Геодезический метод | $\sqrt{(0,10^2 + 0,10^2)} = 0,10$ | — |
| н208 | — | — | 497 125,66 | 1 265 074,65 | | | Долговременный межевой знак |
| н405 | — | — | 497 125,66 | 1 265 074,65 | | | |
| н404 | — | — | 497 123,81 | 1 265 075,57 | | | — |
| н406 | — | — | 497 113,80 | 1 265 053,68 | | | |
| н407 | — | — | 497 100,13 | 1 265 059,41 | | | |
| н408 | — | — | 497 088,15 | 1 265 030,86 | | | |
| н309 | — | — | 497 109,97 | 1 265 020,29 | | | Долговременный межевой знак |
| н317 | — | — | 497 113,71 | 1 265 029,22 | | | |
| н316 | — | — | 497 117,25 | 1 265 037,28 | | | |
| н315 | — | — | 497 119,61 | 1 265 036,42 | | | |
| н209 | — | — | 497 135,07 | 1 265 070,26 | | | — |

2. Сведения о частях границ уточняемого земельного участка с кадастровым номером

60:18:0182201:739

:

| Обозначение части границ | | Горизонтальное проложение (S), м | Описание прохождения части границ | Сведения о согласовании местоположения границ (согласовано/спорное) |
|--------------------------|-------|-------------------------------------|-----------------------------------|--|
| от т. | до т. | | | |
| 1 | 2 | 3 | 4 | 5 |
| н209 | н208 | 10,38 | — | согласовано |
| н208 | н405 | 0,00 | | |
| н405 | н404 | 2,07 | | |

| 1 | 2 | 3 | 4 | 5 |
|------|------|-------|---|-------------|
| н404 | н406 | 24,07 | — | согласовано |
| н406 | н407 | 14,82 | | |
| н407 | н408 | 30,96 | | |
| н408 | н309 | 24,25 | | |
| н309 | н317 | 9,68 | | |
| н317 | н316 | 8,80 | | |
| н316 | н315 | 2,51 | | |
| н315 | н209 | 37,20 | | |

3. Сведения о характеристиках уточняемого земельного участка с кадастровым номером 60:18:0182201:739 :

| № п/п | Наименование характеристики | Значение характеристики |
|-------|--|---|
| 1 | 2 | 3 |
| 1. | Адрес земельного участка | — |
| 1.1. | Сведения о местоположении земельного участка (при отсутствии адреса) в структурированном в соответствии с федеральной информационной адресной системой виде | Российская Федерация, Псковская область, Псковский р-н, СП "Логозовская волость" с/с, Неелово-1 д, Западная ул, д 6 |
| 1.2. | Дополнительные сведения о местоположении земельного участка | — |
| 2. | Площадь земельного участка ± величина погрешности определения (вычисления) площади ($P \pm \Delta P$), м² | $1\,101 \pm 12,00$ |
| 3. | Формула, примененная для вычисления предельной погрешности определения площади земельного участка, с подставленными значениями и итоговые (вычисленные) значения | $3,5*0,10*\sqrt{(1\,101,00)} = 12$ |
| 4. | Площадь земельного участка согласно сведениям Единого государственного реестра недвижимости (Ркад), м² | 1 043,00 |
| 5. | Оценка расхождения Р и Ркад ($P - P_{кад}$), м² | 58 |
| 6. | Предельный минимальный и максимальный размеры земельного участка ($P_{мин}$ и $P_{макс}$), м² | $P_{мин} = P_{мин} = 500$ $P_{макс} = P_{макс} = 3\,000$ |
| 7. | Кадастровый или иной государственный учетный номер (инвентарный) здания, сооружения, объекта незавершенного строительства, расположенного на земельном участке | 60:18:0182201:280 |
| 8. | Вид (виды) разрешенного использования | Для ведения личного подсобного хозяйства |
| 8.1. | Дополнительные сведения об использовании земельного участка | — |

| | | | | | | | | |
|--|---|---|--|--------------|--|--|---|--|
| 1 | 2 | | | | 3 | | | |
| 9. | Сведения о земельных участках (землях общего пользования, территории общего пользования), посредством которых обеспечивается доступ | | | | Земли общего пользования, Земли общего пользования | | | |
| 10. | Иные сведения | | | | — | | | |
| 4. Пояснения к сведениям об уточняемом земельном участке с кадастровым номером 60:18:0182201:739 : | | | | | | | | |
| 1. | — | | | | | | | |
| 1. Сведения о характерных точках границ уточняемого земельного участка с кадастровым номером 60:18:0182201:800 : | | | | | | | | |
| Система координат 60.1 | | | | | Зона № 1 | | | |
| Обоз- начение харак- терных точек границ | Координаты, м | | | | Метод определения координат | Формулы, примененные для расчета средней квадратической погрешности определения координат характерных точек границ (Mt), с подставленными в такие формулы значениями и итоговые (вычисленные) значения Mt, м | Описание закрепления точки | |
| | содержатся в Едином государственном реестре недвижимости | | определены в результате выполнения комплексных кадастровых работ | | | | | |
| | X | Y | X | Y | | | | |
| 1 | 2 | 3 | 4 | 5 | 6 | 7 | 8 | |
| н422 | — | — | 497 368,40 | 1 265 178,73 | Геодезический метод | $\sqrt{(0,10^2 + 0,10^2)} = 0,10$ | — | |
| н134 | — | — | 497 379,62 | 1 265 197,14 | | | | |
| н146 | — | — | 497 376,42 | 1 265 198,66 | | | | |
| н423 | — | — | 497 322,41 | 1 265 236,95 | | | | |
| н424 | — | — | 497 323,03 | 1 265 237,84 | | | | |
| н425 | — | — | 497 315,75 | 1 265 243,35 | | | | |
| н426 | — | — | 497 307,90 | 1 265 233,97 | | | | |
| н427 | — | — | 497 298,04 | 1 265 222,07 | | | | |
| н428 | — | — | 497 302,22 | 1 265 217,83 | | | | |
| н429 | — | — | 497 300,85 | 1 265 216,46 | | | Угол забора (изгороди, ограды, металлической сеткой) | |
| н430 | — | — | 497 312,53 | 1 265 209,54 | | | — | |
| н431 | — | — | 497 332,95 | 1 265 197,97 | | | Угол забора (изгороди, ограды, металлической сеткой) | |

| 1 | 2 | 3 | 4 | 5 | 6 | 7 | 8 |
|------|---|---|------------|--------------|---------------------|-----------------------------------|---|
| н432 | — | — | 497 335,13 | 1 265 196,75 | Геодезический метод | $\sqrt{(0,10^2 + 0,10^2)} = 0,10$ | Угол забора (изгороди, ограды, металлической сеткой) |
| н433 | — | — | 497 337,72 | 1 265 195,32 | | | |
| н434 | — | — | 497 336,92 | 1 265 193,62 | | | |
| н435 | — | — | 497 339,69 | 1 265 192,09 | | | — |
| н436 | — | — | 497 346,62 | 1 265 188,25 | | | Угол забора (изгороди, ограды, металлической сеткой) |
| н437 | — | — | 497 348,62 | 1 265 186,68 | | | |
| н438 | — | — | 497 351,16 | 1 265 185,19 | | | |
| н439 | — | — | 497 355,48 | 1 265 182,08 | | | |
| н440 | — | — | 497 355,82 | 1 265 181,64 | | | |
| н441 | — | — | 497 358,05 | 1 265 184,62 | | | |
| н442 | — | — | 497 362,89 | 1 265 181,73 | | | |
| н422 | — | — | 497 368,40 | 1 265 178,73 | | | — |

2. Сведения о частях границ уточняемого земельного участка с кадастровым номером
60:18:0182201:800
:

| Обозначение части границ | | Горизонтальное проложение (S), м | Описание прохождения части границ | Сведения о согласовании местоположения границ (согласовано/спорное) |
|--------------------------|-------|----------------------------------|-----------------------------------|---|
| от т. | до т. | | | |
| 1 | 2 | 3 | 4 | 5 |

| 1 | 2 | 3 | 4 | 5 |
|------|------|-------|---|-------------|
| н422 | н134 | 21,56 | — | согласовано |
| н134 | н146 | 3,54 | | |
| н146 | н423 | 66,21 | | |
| н423 | н424 | 1,08 | | |
| н424 | н425 | 9,13 | | |
| н425 | н426 | 12,23 | | |
| н426 | н427 | 15,45 | | |
| н427 | н428 | 5,95 | | |
| н428 | н429 | 1,94 | | |
| н429 | н430 | 13,58 | | |
| н430 | н431 | 23,47 | | |
| н431 | н432 | 2,50 | | |
| н432 | н433 | 2,96 | | |
| н433 | н434 | 1,88 | | |
| н434 | н435 | 3,16 | | |
| н435 | н436 | 7,92 | | |
| н436 | н437 | 2,54 | | |
| н437 | н438 | 2,94 | | |
| н438 | н439 | 5,32 | | |
| н439 | н440 | 0,56 | | |
| н440 | н441 | 3,72 | | |
| н441 | н442 | 5,64 | | |
| н442 | н422 | 6,27 | | |

3. Сведения о характеристиках уточняемого земельного участка с кадастровым номером 60:18:0182201:800 :

| № п/п | Наименование характеристики | Значение характеристики |
|-------|---|---|
| 1 | 2 | 3 |
| 1. | Адрес земельного участка | — |
| 1.1. | Сведения о местоположении земельного участка (при отсутствии адреса) в структурированном в соответствии с федеральной информационной адресной системой виде | Российская Федерация, Псковская область, Псковский р-н, СП "Логозовская волость" с/с, Неелово-1 д |
| 1.2. | Дополнительные сведения о местоположении земельного участка | — |
| 2. | Площадь земельного участка ± величина погрешности определения (вычисления) площади ($P \pm \Delta P$), м² | 2 119 ± 16,00 |

| | | | | | | | |
|--|--|--------------|--|--------------|--|--|----------------------------|
| 1 | 2 | | | | 3 | | |
| 3. | Формула, примененная для вычисления предельной погрешности определения площади земельного участка, с подставленными значениями и итоговые (вычисленные) значения | | | | 3,5*0,10*√(2 119,00) = 16 | | |
| 4. | Площадь земельного участка согласно сведениям Единого государственного реестра недвижимости (Ркад), м² | | | | 2 110,00 | | |
| 5. | Оценка расхождения Р и Ркад (Р - Ркад), м² | | | | 9 | | |
| 6. | Предельный минимальный и максимальный размеры земельного участка (Рмин и Рмакс), м² | | | | Рмин = Рмин = 500 Рмакс = Рмакс = 3 000 | | |
| 7. | Кадастровый или иной государственный учетный номер (инвентарный) здания, сооружения, объекта незавершенного строительства, расположенного на земельном участке | | | | 60:18:0182201:296 | | |
| 8. | Вид (виды) разрешенного использования | | | | Для ведения личного подсобного хозяйства | | |
| 8.1. | Дополнительные сведения об использовании земельного участка | | | | — | | |
| 9. | Сведения о земельных участках (землях общего пользования, территории общего пользования), посредством которых обеспечивается доступ | | | | Земли общего пользования, Земли общего пользования | | |
| 10. | Иные сведения | | | | — | | |
| 4. Пояснения к сведениям об уточняемом земельном участке с кадастровым номером | | | | | 60:18:0182201:800 : | | |
| 1. | — | | | | | | |
| 1. Сведения о характерных точках границ уточняемого земельного участка с кадастровым номером | | | | | 60:18:0182201:81 : | | |
| Система координат 60.1 | | | | | Зона № 1 | | |
| Обозначение характерных точек границ | Координаты, м | | | | Метод определения координат | Формулы, примененные для расчета средней квадратической погрешности определения координат характерных точек границ (Mt), с подставленными в такие формулы значениями и итоговые (вычисленные) значения Mt, м | Описание закрепления точки |
| | содержатся в Едином государственном реестре недвижимости | | определены в результате выполнения комплексных кадастровых работ | | | | |
| | X | Y | X | Y | | | |
| | 1 | 2 | 3 | 4 | | | |
| 136 | 497 397,97 | 1 265 226,62 | 497 397,97 | 1 265 226,62 | — | — | — |
| 443 | 497 409,65 | 1 265 245,19 | 497 409,65 | 1 265 245,19 | | | |
| 354 | 497 414,47 | 1 265 252,85 | 497 414,47 | 1 265 252,85 | | | |

| 1 | 2 | 3 | 4 | 5 | 6 | 7 | 8 |
|------|------------|--------------|------------|--------------|---------------------|-----------------------------------|-----------------|
| н353 | — | — | 497 409,61 | 1 265 256,04 | Геодезический метод | $\sqrt{(0,10^2 + 0,10^2)} = 0,10$ | Нет закрепления |
| н352 | — | — | 497 402,11 | 1 265 260,90 | | | |
| н351 | — | — | 497 384,95 | 1 265 272,02 | | | |
| н444 | — | — | 497 372,47 | 1 265 280,16 | | | |
| н445 | — | — | 497 355,03 | 1 265 258,17 | | | |
| н141 | — | — | 497 370,85 | 1 265 245,78 | | | |
| н140 | — | — | 497 382,09 | 1 265 238,57 | | | |
| н139 | — | — | 497 381,21 | 1 265 237,04 | | | |
| н138 | — | — | 497 387,71 | 1 265 232,64 | | | |
| н137 | — | — | 497 393,34 | 1 265 229,00 | | | |
| 136 | 497 397,97 | 1 265 226,62 | 497 397,97 | 1 265 226,62 | — | — | — |

2. Сведения о частях границ уточняемого земельного участка с кадастровым номером
60:18:0182201:81
:

| Обозначение части границ | | Горизонтальное проложение (S), м | Описание прохождения части границ | Сведения о согласовании местоположения границ (согласовано/спорное) |
|--------------------------|-------|----------------------------------|-----------------------------------|---|
| от т. | до т. | | | |
| 1 | 2 | 3 | 4 | 5 |
| 136 | 443 | 21,94 | — | согласовано |
| 443 | 354 | 9,05 | | |
| 354 | н353 | 5,81 | | |
| н353 | н352 | 8,94 | | |
| н352 | н351 | 20,45 | | |
| н351 | н444 | 14,90 | | |
| н444 | н445 | 28,07 | | |
| н445 | н141 | 20,09 | | |
| н141 | н140 | 13,35 | | |
| н140 | н139 | 1,77 | | |
| н139 | н138 | 7,85 | | |
| н138 | н137 | 6,70 | | |
| н137 | 136 | 5,21 | | |

3. Сведения о характеристиках уточняемого земельного участка с кадастровым номером
60:18:0182201:81
:

| № п/п | Наименование характеристики | Значение характеристики |
|-------|-----------------------------|-------------------------|
| 1 | 2 | 3 |

| 1 | 2 | 3 |
|---|--|--|
| 1. | Адрес земельного участка | Псковская область, р-н Псковский, СП "Логозовская волость", д. Неелово-1, ул. Комсомольская, д. 13 |
| 1.1. | Сведения о местоположении земельного участка (при отсутствии адреса) в структурированном в соответствии с федеральной информационной адресной системой виде | — |
| 1.2. | Дополнительные сведения о местоположении земельного участка | — |
| 2. | Площадь земельного участка \pm величина погрешности определения (вычисления) площади ($P \pm \Delta P$), м ² | 1 552 \pm 14,00 |
| 3. | Формула, примененная для вычисления предельной погрешности определения площади земельного участка, с подставленными значениями и итоговые (вычисленные) значения | $3,5 \cdot 0,10 \cdot \sqrt{1\,552,00} = 14$ |
| 4. | Площадь земельного участка согласно сведениям Единого государственного реестра недвижимости (Ркад), м ² | 1 525,00 |
| 5. | Оценка расхождения Р и Ркад ($P - P_{\text{кад}}$), м ² | 27 |
| 6. | Предельный минимальный и максимальный размеры земельного участка ($P_{\text{мин}}$ и $P_{\text{макс}}$), м ² | $P_{\text{мин}} = P_{\text{мин}} = 500$ $P_{\text{макс}} = P_{\text{макс}} = 3\,000$ |
| 7. | Кадастровый или иной государственный учетный номер (инвентарный) здания, сооружения, объекта незавершенного строительства, расположенного на земельном участке | 60:18:0182201:287 |
| 8. | Вид (виды) разрешенного использования | Для ведения личного подсобного хозяйства |
| 8.1. | Дополнительные сведения об использовании земельного участка | — |
| 9. | Сведения о земельных участках (землях общего пользования, территории общего пользования), посредством которых обеспечивается доступ | Земли общего пользования, Земли общего пользования |
| 10. | Иные сведения | — |
| 4. Пояснения к сведениям об уточняемом земельном участке с кадастровым номером | | 60:18:0182201:81 : |
| 1. | — | |

| 1. Сведения о характерных точках границ уточняемого земельного участка с кадастровым номером | | | | | 60:18:0182201:89 | | |
|--|--|--------------|--|--------------|-----------------------------|--|-------------------------------|
| Система координат | | | | | 60.1 | | |
| | | | | | Зона № 1 | | |
| Обозначение характерных точек границ | Координаты, м | | | | Метод определения координат | Формулы, примененные для расчета средней квадратической погрешности определения координат характерных точек границ (Mt), с подставленными в такие формулы значениями и итоговые (вычисленные) значения Mt, м | Описание закрепления точки |
| | содержатся в Едином государственном реестре недвижимости | | определены в результате выполнения комплексных кадастровых работ | | | | |
| | X | Y | X | Y | | | |
| 1 | 2 | 3 | 4 | 5 | 6 | 7 | 8 |
| н49 | — | — | 497 255,16 | 1 265 048,19 | Геодезический метод | $\sqrt{(0,10^2 + 0,10^2)} = 0,10$ | — |
| н450 | — | — | 497 255,87 | 1 265 049,64 | | | |
| н451 | — | — | 497 257,59 | 1 265 052,55 | | | |
| н452 | — | — | 497 258,52 | 1 265 054,05 | | | |
| н453 | — | — | 497 261,74 | 1 265 058,10 | | | |
| 454 | 497 265,67 | 1 265 062,45 | 497 265,67 | 1 265 062,45 | — | — | |
| н455 | — | — | 497 263,02 | 1 265 065,18 | Геодезический метод | $\sqrt{(0,10^2 + 0,10^2)} = 0,10$ | |
| 456 | 497 257,55 | 1 265 070,57 | 497 257,55 | 1 265 070,57 | — | — | |
| н457 | — | — | 497 235,10 | 1 265 083,32 | Геодезический метод | $\sqrt{(0,10^2 + 0,10^2)} = 0,10$ | |
| н458 | — | — | 497 231,30 | 1 265 076,54 | | | |
| н459 | — | — | 497 229,40 | 1 265 077,17 | | | |
| н460 | — | — | 497 226,03 | 1 265 071,16 | | | |
| н461 | — | — | 497 222,35 | 1 265 073,23 | | | |
| н462 | — | — | 497 213,00 | 1 265 079,84 | | | |
| н463 | — | — | 497 205,19 | 1 265 066,06 | | | |
| н464 | — | — | 497 219,79 | 1 265 057,47 | | | |
| н53 | — | — | 497 225,37 | 1 265 052,76 | | | |
| н52 | — | — | 497 228,41 | 1 265 050,71 | | | |
| н51 | — | — | 497 244,03 | 1 265 041,14 | | | |
| н50 | — | — | 497 251,43 | 1 265 050,99 | | | |
| н49 | — | — | 497 255,16 | 1 265 048,19 | | | |

2. Сведения о частях границ уточняемого земельного участка с кадастровым номером 60:18:0182201:89 :

| Обозначение части границ | | Горизонтальное проложение (S), м | Описание прохождения части границ | Сведения о согласовании местоположения границ (согласовано/спорное) |
|--------------------------|-------|-------------------------------------|-----------------------------------|--|
| от т. | до т. | | | |
| 1 | 2 | 3 | 4 | 5 |
| н49 | н450 | 1,61 | — | согласовано |
| н450 | н451 | 3,38 | | |
| н451 | н452 | 1,76 | | |
| н452 | н453 | 5,17 | | |
| н453 | 454 | 5,86 | | |
| 454 | н455 | 3,80 | | |
| н455 | 456 | 7,68 | | |
| 456 | н457 | 25,82 | | |
| н457 | н458 | 7,77 | | |
| н458 | н459 | 2,00 | | |
| н459 | н460 | 6,89 | | |
| н460 | н461 | 4,22 | | |
| н461 | н462 | 11,45 | | |
| н462 | н463 | 15,84 | | |
| н463 | н464 | 16,94 | | |
| н464 | н53 | 7,30 | | |
| н53 | н52 | 3,67 | | |
| н52 | н51 | 18,32 | | |
| н51 | н50 | 12,32 | | |
| н50 | н49 | 4,66 | | |

3. Сведения о характеристиках уточняемого земельного участка с кадастровым номером 60:18:0182201:89 :

| № п/п | Наименование характеристики | Значение характеристики |
|-------|---|---|
| 1 | 2 | 3 |
| 1. | Адрес земельного участка | — |
| 1.1. | Сведения о местоположении земельного участка (при отсутствии адреса) в структурированном в соответствии с федеральной информационной адресной системой виде | Российская Федерация, Псковская область, Псковский р-н, СП "Логозовская волость" с/с, Неелово-1 д |
| 1.2. | Дополнительные сведения о местоположении земельного участка | — |
| 2. | Площадь земельного участка ± величина погрешности определения (вычисления) площади ($P \pm \Delta P$), м² | 1 319 ± 13,00 |

| 1 | 2 | 3 |
|------|--|--|
| 3. | Формула, примененная для вычисления предельной погрешности определения площади земельного участка, с подставленными значениями и итоговые (вычисленные) значения | $3,5 \cdot 0,10 \cdot \sqrt{(1\,319,00)} = 13$ |
| 4. | Площадь земельного участка согласно сведениям Единого государственного реестра недвижимости (Ркад), м² | 1 264,00 |
| 5. | Оценка расхождения Р и Ркад (Р - Ркад), м² | 55 |
| 6. | Предельный минимальный и максимальный размеры земельного участка (Рмин и Рмакс), м² | Рмин = Рмин = 500 Рмакс = Рмакс = 3 000 |
| 7. | Кадастровый или иной государственный учетный номер (инвентарный) здания, сооружения, объекта незавершенного строительства, расположенного на земельном участке | 60:18:0183301:213 |
| 8. | Вид (виды) разрешенного использования | Для ведения личного подсобного хозяйства |
| 8.1. | Дополнительные сведения об использовании земельного участка | — |
| 9. | Сведения о земельных участках (землях общего пользования, территории общего пользования), посредством которых обеспечивается доступ | Земли общего пользования, Земли общего пользования |
| 10. | Иные сведения | — |

4. Пояснения к сведениям об уточняемом земельном участке с кадастровым номером 60:18:0182201:89 :

| | |
|----|---|
| 1. | — |
|----|---|

1. Сведения о характерных точках границ уточняемого земельного участка с кадастровым номером 60:18:0182201:90 :
Система координат 60.1 Зона № 1

| Обоз- начение харак- терных точек границ | Координаты, м | | | | Метод определения координат | Формулы, примененные для расчета средней квадратической погрешности определения координат характерных точек границ (Mt), с подставленными в такие формулы значениями и итоговые (вычисленные) значения Mt, м | Описание закрепления точки |
|---|--|---|--|--------------|-----------------------------|--|-------------------------------|
| | содержатся в Едином государственном реестре недвижимости | | определены в результате выполнения комплексных кадастровых работ | | | | |
| | X | Y | X | Y | | | |
| 1 | 2 | 3 | 4 | 5 | 6 | 7 | 8 |
| н460 | — | — | 497 226,03 | 1 265 071,16 | Геодезический метод | $\sqrt{(0,10^2 + 0,10^2)} = 0,10$ | — |
| н459 | — | — | 497 229,40 | 1 265 077,17 | | | |
| н458 | — | — | 497 231,30 | 1 265 076,54 | | | |

| 1 | 2 | 3 | 4 | 5 | 6 | 7 | 8 |
|------|---|---|------------|--------------|---------------------|-----------------------------------|---|
| н457 | — | — | 497 235,10 | 1 265 083,32 | Геодезический метод | $\sqrt{(0,10^2 + 0,10^2)} = 0,10$ | — |
| н465 | — | — | 497 216,02 | 1 265 094,15 | | | |
| н466 | — | — | 497 209,18 | 1 265 077,15 | | | |
| н463 | — | — | 497 205,19 | 1 265 066,06 | | | |
| н462 | — | — | 497 213,00 | 1 265 079,84 | | | |
| н461 | — | — | 497 222,35 | 1 265 073,23 | | | |
| н460 | — | — | 497 226,03 | 1 265 071,16 | | | |

2. Сведения о частях границ уточняемого земельного участка с кадастровым номером 60:18:0182201:90 :

| Обозначение части границ | | Горизонтальное проложение (S), м | Описание прохождения части границ | Сведения о согласовании местоположения границ (согласовано/спорное) |
|--------------------------|-------|----------------------------------|-----------------------------------|---|
| от т. | до т. | | | |
| 1 | 2 | 3 | 4 | 5 |
| н460 | н459 | 6,89 | — | согласовано |
| н459 | н458 | 2,00 | | |
| н458 | н457 | 7,77 | | |
| н457 | н465 | 21,94 | | |
| н465 | н466 | 18,32 | | |
| н466 | н463 | 11,79 | | |
| н463 | н462 | 15,84 | | |
| н462 | н461 | 11,45 | | |
| н461 | н460 | 4,22 | | |

3. Сведения о характеристиках уточняемого земельного участка с кадастровым номером 60:18:0182201:90 :

| № п/п | Наименование характеристики | Значение характеристики |
|-------|---|--|
| 1 | 2 | 3 |
| 1. | Адрес земельного участка | — |
| 1.1. | Сведения о местоположении земельного участка (при отсутствии адреса) в структурированном в соответствии с федеральной информационной адресной системой виде | Российская Федерация, Псковская область, Псковский р-н, Логозовская волость с/с, Неелово-1 д |
| 1.2. | Дополнительные сведения о местоположении земельного участка | — |
| 2. | Площадь земельного участка ± величина погрешности определения (вычисления) площади ($P \pm \Delta P$), м² | $314 \pm 6,00$ |

| | | | | | | | |
|--|--|---|--|--------------|--|--|----------------------------|
| 1 | 2 | | | | 3 | | |
| 3. | Формула, примененная для вычисления предельной погрешности определения площади земельного участка, с подставленными значениями и итоговые (вычисленные) значения | | | | 3,5*0,10*√(314,00) = 6 | | |
| 4. | Площадь земельного участка согласно сведениям Единого государственного реестра недвижимости (Ркад), м² | | | | 313,00 | | |
| 5. | Оценка расхождения Р и Ркад (Р - Ркад), м² | | | | 1 | | |
| 6. | Предельный минимальный и максимальный размеры земельного участка (Рмин и Рмакс), м² | | | | Рмин = Рмин = 500 Рмакс = Рмакс = 3 000 | | |
| 7. | Кадастровый или иной государственный учетный номер (инвентарный) здания, сооружения, объекта незавершенного строительства, расположенного на земельном участке | | | | — | | |
| 8. | Вид (виды) разрешенного использования | | | | Для индивидуального садоводства | | |
| 8.1. | Дополнительные сведения об использовании земельного участка | | | | — | | |
| 9. | Сведения о земельных участках (землях общего пользования, территории общего пользования), посредством которых обеспечивается доступ | | | | Земли общего пользования, Земли общего пользования | | |
| 10. | Иные сведения | | | | — | | |
| 4. Пояснения к сведениям об уточняемом земельном участке с кадастровым номером | | | | | 60:18:0182201:90 : | | |
| 1. | — | | | | | | |
| 1. Сведения о характерных точках границ уточняемого земельного участка с кадастровым номером | | | | | 60:18:0182201:929 : | | |
| Система координат 60.1 | | | | | Зона № 1 | | |
| Обозначение характерных точек границ | Координаты, м | | | | Метод определения координат | Формулы, примененные для расчета средней квадратической погрешности определения координат характерных точек границ (Mt), с подставленными в такие формулы значениями и итоговые (вычисленные) значения Mt, м | Описание закрепления точки |
| | содержатся в Едином государственном реестре недвижимости | | определены в результате выполнения комплексных кадастровых работ | | | | |
| | X | Y | X | Y | | | |
| 1 | 2 | 3 | 4 | 5 | 6 | 7 | 8 |
| н422 | — | — | 497 368,40 | 1 265 178,73 | Геодезический метод | √(0,10² + 0,10²) = 0,10 | — |

| 1 | 2 | 3 | 4 | 5 | 6 | 7 | 8 |
|------|---|---|------------|--------------|---------------------|-----------------------------------|---|
| н442 | — | — | 497 362,89 | 1 265 181,73 | Геодезический метод | $\sqrt{(0,10^2 + 0,10^2)} = 0,10$ | Угол забора (изгороди, ограды, металлической сеткой) |
| н441 | — | — | 497 358,05 | 1 265 184,62 | | | |
| н440 | — | — | 497 355,82 | 1 265 181,64 | | | |
| н439 | — | — | 497 355,48 | 1 265 182,08 | | | |
| н438 | — | — | 497 351,16 | 1 265 185,19 | | | |
| н437 | — | — | 497 348,62 | 1 265 186,68 | | | |
| н436 | — | — | 497 346,62 | 1 265 188,25 | | | |
| н434 | — | — | 497 336,92 | 1 265 193,62 | | | |
| н433 | — | — | 497 337,72 | 1 265 195,32 | | | |
| н432 | — | — | 497 335,13 | 1 265 196,75 | | | |
| н431 | — | — | 497 332,95 | 1 265 197,97 | | | |
| н467 | — | — | 497 312,52 | 1 265 209,54 | | | |

| 1 | 2 | 3 | 4 | 5 | 6 | 7 | 8 |
|------|------------|--------------|------------|--------------|---------------------|-----------------------------------|---|
| н429 | — | — | 497 300,85 | 1 265 216,46 | Геодезический метод | $\sqrt{(0,10^2 + 0,10^2)} = 0,10$ | Угол забора (изгороди, ограды, металлической сеткой) |
| н468 | — | — | 497 299,31 | 1 265 215,33 | | | |
| н469 | — | — | 497 295,26 | 1 265 219,92 | | | |
| н470 | — | — | 497 293,79 | 1 265 221,56 | | | — |
| н340 | — | — | 497 274,05 | 1 265 208,14 | | | |
| н339 | — | — | 497 300,69 | 1 265 190,53 | | | Угол забора (изгороди, ограды, металлической сеткой) |
| н338 | — | — | 497 336,46 | 1 265 167,38 | | | |
| н337 | — | — | 497 339,82 | 1 265 165,43 | | | |
| н471 | — | — | 497 343,05 | 1 265 163,69 | | | |
| н335 | — | — | 497 350,29 | 1 265 159,24 | | | |
| н334 | — | — | 497 353,54 | 1 265 157,40 | | | |
| 333 | 497 355,11 | 1 265 156,11 | 497 355,11 | 1 265 156,11 | — | — | — |
| н422 | — | — | 497 368,40 | 1 265 178,73 | Геодезический метод | $\sqrt{(0,10^2 + 0,10^2)} = 0,10$ | |

2. Сведения о частях границ уточняемого земельного участка с кадастровым номером 60:18:0182201:929 :

| Обозначение части границ | | Горизонтальное проложение (S), м | Описание прохождения части границ | Сведения о согласовании местоположения границ (согласовано/спорное) |
|--------------------------|-------|----------------------------------|-----------------------------------|---|
| от т. | до т. | | | |
| 1 | 2 | 3 | 4 | 5 |

| 1 | 2 | 3 | 4 | 5 |
|------|------|-------|---|-------------|
| н422 | н442 | 6,27 | — | согласовано |
| н442 | н441 | 5,64 | | |
| н441 | н440 | 3,72 | | |
| н440 | н439 | 0,56 | | |
| н439 | н438 | 5,32 | | |
| н438 | н437 | 2,94 | | |
| н437 | н436 | 2,54 | | |
| н436 | н434 | 11,09 | | |
| н434 | н433 | 1,88 | | |
| н433 | н432 | 2,96 | | |
| н432 | н431 | 2,50 | | |
| н431 | н467 | 23,48 | | |
| н467 | н429 | 13,57 | | |
| н429 | н468 | 1,91 | | |
| н468 | н469 | 6,12 | | |
| н469 | н470 | 2,20 | | |
| н470 | н340 | 23,87 | | |
| н340 | н339 | 31,93 | | |
| н339 | н338 | 42,61 | | |
| н338 | н337 | 3,88 | | |
| н337 | н471 | 3,67 | | |
| н471 | н335 | 8,50 | | |
| н335 | н334 | 3,73 | | |
| н334 | 333 | 2,03 | | |
| 333 | н422 | 26,24 | | |

3. Сведения о характеристиках уточняемого земельного участка с кадастровым номером 60:18:0182201:929 :

| № п/п | Наименование характеристики | Значение характеристики |
|-------|---|--|
| 1 | 2 | 3 |
| 1. | Адрес земельного участка | — |
| 1.1. | Сведения о местоположении земельного участка (при отсутствии адреса) в структурированном в соответствии с федеральной информационной адресной системой виде | Российская Федерация, Псковская область, Псковский р-н, "Логозовская волость" волость, Неёлово-1 д |
| 1.2. | Дополнительные сведения о местоположении земельного участка | — |

| | | | | | | | | |
|--|--|---|--|---|--|--|----------------------------|--|
| 1 | 2 | | | | 3 | | | |
| 2. | Площадь земельного участка ± величина погрешности определения (вычисления) площади (Р ± ΔР), м² | | | | 2 096 ± 16,00 | | | |
| 3. | Формула, примененная для вычисления предельной погрешности определения площади земельного участка, с подставленными значениями и итоговые (вычисленные) значения | | | | $3,5*0,10*\sqrt{(2\,096,00)} = 16$ | | | |
| 4. | Площадь земельного участка согласно сведениям Единого государственного реестра недвижимости (Ркад), м² | | | | 1 999,00 | | | |
| 5. | Оценка расхождения Р и Ркад (Р - Ркад), м² | | | | 97 | | | |
| 6. | Предельный минимальный и максимальный размеры земельного участка (Рмин и Рмакс), м² | | | | Рмин = Рмин = 500 Рмакс = Рмакс = 3 000 | | | |
| 7. | Кадастровый или иной государственный учетный номер (инвентарный) здания, сооружения, объекта незавершенного строительства, расположенного на земельном участке | | | | 60:18:0182201:294 | | | |
| 8. | Вид (виды) разрешенного использования | | | | для ведения личного подсобного хозяйства | | | |
| 8.1. | Дополнительные сведения об использовании земельного участка | | | | — | | | |
| 9. | Сведения о земельных участках (землях общего пользования, территории общего пользования), посредством которых обеспечивается доступ | | | | Земли общего пользования, Земли общего пользования | | | |
| 10. | Иные сведения | | | | — | | | |
| 4. Пояснения к сведениям об уточняемом земельном участке с кадастровым номером | | | | | 60:18:0182201:929 : | | | |
| 1. | | | | | — | | | |
| 1. Сведения о характерных точках границ уточняемого земельного участка с кадастровым номером | | | | | 60:18:0182301:73 : | | | |
| Система координат 60.1 | | | | | Зона № 1 | | | |
| Обоз- начение харак- терных точек границ | Координаты, м | | | | Метод определения координат | Формулы, примененные для расчета средней квадратической погрешности определения координат характерных точек границ (Mt), с подставленными в такие формулы значениями и итоговые (вычисленные) значения Mt, м | Описание закрепления точки | |
| | содержатся в Едином государственном реестре недвижимости | | определены в результате выполнения комплексных кадастровых работ | | | | | |
| | X | Y | X | Y | | | | |
| 1 | 2 | 3 | 4 | 5 | 6 | 7 | 8 | |

| 1 | 2 | 3 | 4 | 5 | 6 | 7 | 8 |
|------|------------|--------------|------------|--------------|---------------------|-----------------------------------|-----------------------------|
| н359 | — | — | 497 188,18 | 1 265 042,18 | Геодезический метод | $\sqrt{(0,10^2 + 0,10^2)} = 0,10$ | Долговременный межевой знак |
| 472 | 497 213,17 | 1 265 095,42 | 497 213,17 | 1 265 095,42 | — | — | — |
| 473 | 497 181,91 | 1 265 111,81 | 497 181,91 | 1 265 111,81 | | | |
| 204 | 497 180,88 | 1 265 109,81 | 497 180,88 | 1 265 109,81 | | | |
| н203 | — | — | 497 170,76 | 1 265 090,96 | Геодезический метод | $\sqrt{(0,10^2 + 0,10^2)} = 0,10$ | Долговременный межевой знак |
| н202 | — | — | 497 168,30 | 1 265 086,18 | | | |
| н201 | — | — | 497 154,90 | 1 265 060,60 | | | |
| н314 | — | — | 497 154,55 | 1 265 059,87 | | | |
| н359 | — | — | 497 188,18 | 1 265 042,18 | | | |

2. Сведения о частях границ уточняемого земельного участка с кадастровым номером
60:18:0182301:73
:

| Обозначение части границ | | Горизонтальное проложение (S), м | Описание прохождения части границ | Сведения о согласовании местоположения границ (согласовано/спорное) |
|--------------------------|-------|----------------------------------|-----------------------------------|---|
| от т. | до т. | | | |
| 1 | 2 | 3 | 4 | 5 |
| н359 | 472 | 58,81 | — | согласовано |
| 472 | 473 | 35,30 | | |
| 473 | 204 | 2,25 | | |
| 204 | н203 | 21,39 | | |
| н203 | н202 | 5,38 | | |
| н202 | н201 | 28,88 | | |
| н201 | н314 | 0,81 | | |
| н314 | н359 | 38,00 | | |

3. Сведения о характеристиках уточняемого земельного участка с кадастровым номером
60:18:0182301:73
:

| № п/п | Наименование характеристики | Значение характеристики |
|-------|-----------------------------|-------------------------|
| 1 | 2 | 3 |

| 1 | 2 | 3 |
|---|--|---|
| 1. | Адрес земельного участка | — |
| 1.1. | Сведения о местоположении земельного участка (при отсутствии адреса) в структурированном в соответствии с федеральной информационной адресной системой виде | Российская Федерация, Псковская область, Псковский р-н, СП "Логозовская волость" с/с, Неелово-1 д, Садовая ул, д 10 |
| 1.2. | Дополнительные сведения о местоположении земельного участка | — |
| 2. | Площадь земельного участка \pm величина погрешности определения (вычисления) площади ($P \pm \Delta P$), м ² | $2\,156 \pm 16,00$ |
| 3. | Формула, примененная для вычисления предельной погрешности определения площади земельного участка, с подставленными значениями и итоговые (вычисленные) значения | $3,5*0,10*\sqrt{(2\,156,00)} = 16$ |
| 4. | Площадь земельного участка согласно сведениям Единого государственного реестра недвижимости (Ркад), м ² | 2 006,00 |
| 5. | Оценка расхождения Р и Ркад ($P - P_{кад}$), м ² | 150 |
| 6. | Предельный минимальный и максимальный размеры земельного участка ($P_{мин}$ и $P_{макс}$), м ² | $P_{мин} = P_{мин} = 500$ $P_{макс} = P_{макс} = 3\,000$ |
| 7. | Кадастровый или иной государственный учетный номер (инвентарный) здания, сооружения, объекта незавершенного строительства, расположенного на земельном участке | — |
| 8. | Вид (виды) разрешенного использования | Для ведения личного подсобного хозяйства |
| 8.1. | Дополнительные сведения об использовании земельного участка | — |
| 9. | Сведения о земельных участках (землях общего пользования, территории общего пользования), посредством которых обеспечивается доступ | Земли общего пользования, Земли общего пользования |
| 10. | Иные сведения | — |
| 4. Пояснения к сведениям об уточняемом земельном участке с кадастровым номером | | 60:18:0182301:73 : |
| 1. | — | |

| Описание местоположения здания, сооружения, объекта незавершенного строительства на земельном участке | | | | | | | | | |
|--|--|---|-----------|--|--------------|-------------------------|-----------------------------|--|--|
| 1. Сведения о характерных точках контура объекта недвижимости с кадастровым номером 60:18:0141701:30 : | | | | | | | | | |
| Система координат МСК-60, зона 1 Зона № 1 | | | | | | | | | |
| Обоз- начение харак- терных точек границ | Содержатся в Едином государственном реестре недвижимости | | | Определены в ходе выполнения комплексных кадастровых работ | | | Метод определения координат | Формулы, примененные для расчета средней квадратической погрешности определения координат характерных точек (Mt), м, с подставленными в такие формулы значениями и итоговые (вычисленные) значения Mt, м | |
| | координаты, м | | Радиус, м | координаты, м | | Радиус, м | | | |
| | X | Y | R | X | Y | R | | | |
| 1 | 2 | 3 | 4 | 5 | 6 | 7 | 8 | 9 | |
| н474О | — | — | — | 497 306,61 | 1 265 424,07 | — | Геодезический метод | $\sqrt{(0,10^2 + 0,10^2)} = 0,10$ | |
| н475О | — | — | — | 497 316,30 | 1 265 433,02 | — | | | |
| н476О | — | — | — | 497 352,58 | 1 265 394,72 | — | | | |
| н477О | — | — | — | 497 343,00 | 1 265 385,65 | — | | | |
| н474О | — | — | — | 497 306,61 | 1 265 424,07 | — | | | |
| 2. Сведения о характеристиках объекта недвижимости с кадастровым номером 60:18:0141701:30 : | | | | | | | | | |
| № п/п | Наименование характеристики | | | | | Значение характеристики | | | |
| 1 | 2 | | | | | 3 | | | |
| 1. | Вид объекта недвижимости | | | | | Здание | | | |
| 2. | Ранее присвоенный государственный учетный номер (инвентарный) здания, сооружения, объекта незавершенного строительства | | | | | — | | | |
| 3. | Кадастровый номер земельного участка (земельных участков), в границах которого (которых) расположены здание, сооружение, объект незавершенного строительства | | | | | — | | | |
| 4. | Уникальный учетный номер кадастрового квартала, в границах которого расположены здание, сооружение, объект незавершенного строительства | | | | | 60:18:0182201 | | | |

| | | | | | | | | |
|---|---|---|-----------|--|--------------|---|-----------------------------|--|
| 1 | 2 | | | | | 3 | | |
| 5. | Адрес здания, сооружения, объекта незавершенного строительства | | | | | Российская Федерация, Псковская область, м.р-н Псковский, с.п. Логозовская волость, д Неелово-1, ул Новая, д. 2 | | |
| 5.1. | Сведения о местоположении здания, сооружения, объекта незавершенного строительства (при отсутствии адреса) в структурированном в соответствии с федеральной информационной адресной системой виде | | | | | — | | |
| 5.2. | Дополнительные сведения о местоположении | | | | | — | | |
| 6. | Иные сведения | | | | | — | | |
| 3. Пояснения к сведениям об объекте недвижимости с кадастровым номером 60:18:0141701:30 : | | | | | | | | |
| 1. | — | | | | | | | |
| 1. Сведения о характерных точках контура объекта недвижимости с кадастровым номером 60:18:0182201:273 : | | | | | | | | |
| Система координат МСК-60, зона 1 Зона № 1 | | | | | | | | |
| Обозначение характерных точек границ | Содержатся в Едином государственном реестре недвижимости | | | Определены в ходе выполнения комплексных кадастровых работ | | | Метод определения координат | Формулы, примененные для расчета средней квадратической погрешности определения координат характерных точек (Mt), м, с подставленными в такие формулы значениями и итоговые (вычисленные) значения Mt, м |
| | координаты, м | | Радиус, м | координаты, м | | Радиус, м | | |
| | X | Y | R | X | Y | R | | |
| 1 | 2 | 3 | 4 | 5 | 6 | 7 | 8 | 9 |
| н478О | — | — | — | 497 213,88 | 1 264 934,85 | — | Геодезический метод | $\sqrt{(0,10^2 + 0,10^2)} = 0,10$ |
| н479О | — | — | — | 497 215,65 | 1 264 945,50 | — | | |
| н480О | — | — | — | 497 206,36 | 1 264 947,04 | — | | |
| н481О | — | — | — | 497 204,23 | 1 264 936,22 | — | | |
| н478О | — | — | — | 497 213,88 | 1 264 934,85 | — | | |
| 2. Сведения о характеристиках объекта недвижимости с кадастровым номером 60:18:0182201:273 : | | | | | | | | |
| № п/п | Наименование характеристики | | | | | Значение характеристики | | |
| 1 | 2 | | | | | 3 | | |
| 1. | Вид объекта недвижимости | | | | | Здание | | |
| 2. | Ранее присвоенный государственный учетный номер (инвентарный) здания, сооружения, объекта незавершенного строительства | | | | | — | | |

| | | | | | | | | | | | | | | | |
|---|---|---|-----------|--|--------------|---|-----------------------------|--|--|--|----------|--|--|--|--|
| 1 | 2 | | | | | 3 | | | | | | | | | |
| 3. | Кадастровый номер земельного участка (земельных участков), в границах которого (которых) расположены здание, сооружение, объект незавершенного строительства | | | | | 60:18:0182201:31 | | | | | | | | | |
| 4. | Уникальный учетный номер кадастрового квартала, в границах которого расположены здание, сооружение, объект незавершенного строительства | | | | | 60:18:0182201 | | | | | | | | | |
| 5. | Адрес здания, сооружения, объекта незавершенного строительства | | | | | Российская Федерация, Псковская область, Псковский р-н, д Неелово-1, ул Западная, д. 11 | | | | | | | | | |
| 5.1. | Сведения о местоположении здания, сооружения, объекта незавершенного строительства (при отсутствии адреса) в структурированном в соответствии с федеральной информационной адресной системой виде | | | | | — | | | | | | | | | |
| 5.2. | Дополнительные сведения о местоположении | | | | | — | | | | | | | | | |
| 6. | Иные сведения | | | | | — | | | | | | | | | |
| 3. Пояснения к сведениям об объекте недвижимости с кадастровым номером | | | | | | 60:18:0182201:273 : | | | | | | | | | |
| 1. | — | | | | | | | | | | | | | | |
| 1. Сведения о характерных точках контура объекта недвижимости с кадастровым номером | | | | | | 60:18:0182201:275 : | | | | | | | | | |
| Система координат | | | | | | МСК-60, зона 1 | | | | | Зона № 1 | | | | |
| Обозначение характерных точек границ | Содержатся в Едином государственном реестре недвижимости | | | Определены в ходе выполнения комплексных кадастровых работ | | | Метод определения координат | Формулы, примененные для расчета средней квадратической погрешности определения координат характерных точек (Mt), м, с подставленными в такие формулы значениями и итоговые (вычисленные) значения Mt, м | | | | | | | |
| | координаты, м | | Радиус, м | координаты, м | | Радиус, м | | | | | | | | | |
| | X | Y | R | X | Y | R | | | | | | | | | |
| 1 | 2 | 3 | 4 | 5 | 6 | 7 | 8 | 9 | | | | | | | |
| н482О | — | — | — | 497 348,26 | 1 264 933,98 | — | Геодезический метод | $\sqrt{(0,10^2 + 0,10^2)} = 0,10$ | | | | | | | |
| н483О | — | — | — | 497 348,42 | 1 264 939,80 | — | | | | | | | | | |
| н484О | — | — | — | 497 337,59 | 1 264 940,40 | — | | | | | | | | | |
| н485О | — | — | — | 497 336,62 | 1 264 928,61 | — | | | | | | | | | |
| н486О | — | — | — | 497 343,29 | 1 264 928,06 | — | | | | | | | | | |
| н487О | — | — | — | 497 343,69 | 1 264 934,13 | — | | | | | | | | | |
| н482О | — | — | — | 497 348,26 | 1 264 933,98 | — | | | | | | | | | |

2. Сведения о характеристиках объекта недвижимости с кадастровым номером 60:18:0182201:275 :

| № п/п | Наименование характеристики | Значение характеристики |
|-------|---|---|
| 1 | 2 | 3 |
| 1. | Вид объекта недвижимости | Здание |
| 2. | Ранее присвоенный государственный учетный номер (инвентарный) здания, сооружения, объекта незавершенного строительства | — |
| 3. | Кадастровый номер земельного участка (земельных участков), в границах которого (которых) расположены здание, сооружение, объект незавершенного строительства | 60:18:0182201:46 |
| 4. | Уникальный учетный номер кадастрового квартала, в границах которого расположены здание, сооружение, объект незавершенного строительства | 60:18:0182201 |
| 5. | Адрес здания, сооружения, объекта незавершенного строительства | Российская Федерация, Псковская область, Псковский р-н, д Неелово-1, ул Западная, д. 21 |
| 5.1. | Сведения о местоположении здания, сооружения, объекта незавершенного строительства (при отсутствии адреса) в структурированном в соответствии с федеральной информационной адресной системой виде | — |
| 5.2. | Дополнительные сведения о местоположении | — |
| 6. | Иные сведения | — |

3. Пояснения к сведениям об объекте недвижимости с кадастровым номером 60:18:0182201:275 :

| | |
|----|---|
| 1. | — |
|----|---|

1. Сведения о характерных точках контура объекта недвижимости с кадастровым номером 60:18:0182201:277 :

| | | | | | | | | |
|--------------------------------------|--|---|-----------|--|--------------|-----------|-----------------------------|--|
| Система координат МСК-60, зона 1 | | | | | | | Зона № 1 | |
| Обозначение характерных точек границ | Содержатся в Едином государственном реестре недвижимости | | | Определены в ходе выполнения комплексных кадастровых работ | | | Метод определения координат | Формулы, примененные для расчета средней квадратической погрешности определения координат характерных точек (Mt), м, с подставленными в такие формулы значениями и итоговые (вычисленные) значения Mt, м |
| | координаты, м | | Радиус, м | координаты, м | | Радиус, м | | |
| | X | Y | R | X | Y | R | | |
| 1 | 2 | 3 | 4 | 5 | 6 | 7 | 8 | 9 |
| н488О | — | — | — | 497 047,80 | 1 265 009,32 | — | Геодезический метод | $\sqrt{(0,10^2 + 0,10^2)} = 0,10$ |
| н489О | — | — | — | 497 054,20 | 1 265 020,49 | — | | |

| | | | | | | | | | |
|---|---|---|-----------|--|--|-----------|-----------------------------|-----------------------------------|--|
| 1. Сведения о характерных точках контура объекта недвижимости с кадастровым номером | | | | | | | 60:18:0182201:278 | | : |
| Система координат | | | | МСК-60, зона 1 | | | Зона № 1 | | |
| Обозначение характерных точек границ | Содержатся в Едином государственном реестре недвижимости | | | Определены в ходе выполнения комплексных кадастровых работ | | | Метод определения координат | | Формулы, примененные для расчета средней квадратической погрешности определения координат характерных точек (Mt), м, с подставленными в такие формулы значениями и итоговые (вычисленные) значения Mt, м |
| | координаты, м | | Радиус, м | координаты, м | | Радиус, м | | | |
| | X | Y | R | X | Y | R | | | |
| 1 | 2 | 3 | 4 | 5 | 6 | 7 | 8 | 9 | |
| н492О | — | — | — | 497 072,28 | 1 265 046,88 | — | Геодезический метод | $\sqrt{(0,10^2 + 0,10^2)} = 0,14$ | |
| н493О | — | — | — | 497 075,13 | 1 265 052,30 | — | | | |
| н494О | — | — | — | 497 066,35 | 1 265 057,12 | — | | | |
| н495О | — | — | — | 497 063,40 | 1 265 051,75 | — | | | |
| н492О | — | — | — | 497 072,28 | 1 265 046,88 | — | | | |
| 2. Сведения о характеристиках объекта недвижимости с кадастровым номером | | | | | | | 60:18:0182201:278 | | : |
| № п/п | Наименование характеристики | | | | Значение характеристики | | | | |
| 1 | 2 | | | | 3 | | | | |
| 1. | Вид объекта недвижимости | | | | Здание | | | | |
| 2. | Ранее присвоенный государственный учетный номер (инвентарный) здания, сооружения, объекта незавершенного строительства | | | | — | | | | |
| 3. | Кадастровый номер земельного участка (земельных участков), в границах которого (которых) расположены здание, сооружение, объект незавершенного строительства | | | | 60:18:0182201:30 | | | | |
| 4. | Уникальный учетный номер кадастрового квартала, в границах которого расположены здание, сооружение, объект незавершенного строительства | | | | 60:18:0182201 | | | | |
| 5. | Адрес здания, сооружения, объекта незавершенного строительства | | | | Российская Федерация, Псковская область, Псковский р-н, д Неелово-1, ул Западная, д. 4 | | | | |
| 5.1. | Сведения о местоположении здания, сооружения, объекта незавершенного строительства (при отсутствии адреса) в структурированном в соответствии с федеральной информационной адресной системой виде | | | | — | | | | |
| 5.2. | Дополнительные сведения о местоположении | | | | — | | | | |

| | | | | | | | | |
|---|--|---|-----------|--|--------------|-------------------------|-----------------------------|--|
| 1 | 2 | | | | | 3 | | |
| 6. | Иные сведения | | | | | — | | |
| 3. Пояснения к сведениям об объекте недвижимости с кадастровым номером 60:18:0182201:278 : | | | | | | | | |
| 1. | — | | | | | | | |
| 1. Сведения о характерных точках контура объекта недвижимости с кадастровым номером 60:18:0182201:279 : | | | | | | | | |
| Система координат | | | | МСК-60, зона 1 | | Зона № 1 | | |
| Обозначение характерных точек границ | Содержатся в Едином государственном реестре недвижимости | | | Определены в ходе выполнения комплексных кадастровых работ | | | Метод определения координат | Формулы, примененные для расчета средней квадратической погрешности определения координат характерных точек (Mt), м, с подставленными в такие формулы значениями и итоговые (вычисленные) значения Mt, м |
| | координаты, м | | Радиус, м | координаты, м | | Радиус, м | | |
| | X | Y | R | X | Y | R | | |
| 1 | 2 | 3 | 4 | 5 | 6 | 7 | 8 | 9 |
| н496О | — | — | — | 497 103,29 | 1 264 981,41 | — | Геодезический метод | $\sqrt{(0,10^2 + 0,10^2)} = 0,10$ |
| н497О | — | — | — | 497 107,99 | 1 264 992,60 | — | | |
| н498О | — | — | — | 497 093,42 | 1 264 999,07 | — | | |
| н499О | — | — | — | 497 088,38 | 1 264 987,74 | — | | |
| н496О | — | — | — | 497 103,29 | 1 264 981,41 | — | | |
| 2. Сведения о характеристиках объекта недвижимости с кадастровым номером 60:18:0182201:279 : | | | | | | | | |
| № п/п | Наименование характеристики | | | | | Значение характеристики | | |
| 1 | 2 | | | | | 3 | | |
| 1. | Вид объекта недвижимости | | | | | Здание | | |
| 2. | Ранее присвоенный государственный учетный номер (инвентарный) здания, сооружения, объекта незавершенного строительства | | | | | — | | |
| 3. | Кадастровый номер земельного участка (земельных участков), в границах которого (которых) расположены здание, сооружение, объект незавершенного строительства | | | | | 60:18:0182201:752 | | |
| 4. | Уникальный учетный номер кадастрового квартала, в границах которого расположены здание, сооружение, объект незавершенного строительства | | | | | 60:18:0182201 | | |

| | | | | | | | | |
|---|---|---|-----------|--|--------------|--|-----------------------------|--|
| 1 | 2 | | | | | 3 | | |
| 5. | Адрес здания, сооружения, объекта незавершенного строительства | | | | | Российская Федерация, Псковская область, м.р-н Псковский, с.п. Логозовская волость, д Неелово-1, ул Западная, д. 5 | | |
| 5.1. | Сведения о местоположении здания, сооружения, объекта незавершенного строительства (при отсутствии адреса) в структурированном в соответствии с федеральной информационной адресной системой виде | | | | | — | | |
| 5.2. | Дополнительные сведения о местоположении | | | | | — | | |
| 6. | Иные сведения | | | | | — | | |
| 3. Пояснения к сведениям об объекте недвижимости с кадастровым номером 60:18:0182201:279 : | | | | | | | | |
| 1. | — | | | | | | | |
| 1. Сведения о характерных точках контура объекта недвижимости с кадастровым номером 60:18:0182201:280 : | | | | | | | | |
| Система координат МСК-60, зона 1 Зона № 1 | | | | | | | | |
| Обоз- начение харак- терных точек границ | Содержатся в Едином государственном реестре недвижимости | | | Определены в ходе выполнения комплексных кадастровых работ | | | Метод определения координат | Формулы, примененные для расчета средней квадратической погрешности определения координат характерных точек (Mt), м, с подставленными в такие формулы значениями и итоговые (вычисленные) значения Mt, м |
| | координаты, м | | Радиус, м | координаты, м | | Радиус, м | | |
| | X | Y | R | X | Y | R | | |
| 1 | 2 | 3 | 4 | 5 | 6 | 7 | 8 | 9 |
| н500О | — | — | — | 497 094,85 | 1 265 037,46 | — | Геодезический метод | $\sqrt{(0,10^2 + 0,10^2)} = 0,10$ |
| н501О | — | — | — | 497 098,05 | 1 265 045,27 | — | | |
| н502О | — | — | — | 497 107,48 | 1 265 041,40 | — | | |
| н503О | — | — | — | 497 104,17 | 1 265 033,64 | — | | |
| н500О | — | — | — | 497 094,85 | 1 265 037,46 | — | | |
| 2. Сведения о характеристиках объекта недвижимости с кадастровым номером 60:18:0182201:280 : | | | | | | | | |
| № п/п | Наименование характеристики | | | | | Значение характеристики | | |
| 1 | 2 | | | | | 3 | | |
| 1. | Вид объекта недвижимости | | | | | Здание | | |
| 2. | Ранее присвоенный государственный учетный номер (инвентарный) здания, сооружения, объекта незавершенного строительства | | | | | — | | |

| | | | | | | | | | | | | |
|---|---|---|-----------|--|--------------|--|-----------------------------|--|--|--|--------|---|
| 1 | 2 | | | | | 3 | | | | | | |
| 3. | Кадастровый номер земельного участка (земельных участков), в границах которого (которых) расположены здание, сооружение, объект незавершенного строительства | | | | | 60:18:0182201:739 | | | | | | |
| 4. | Уникальный учетный номер кадастрового квартала, в границах которого расположены здание, сооружение, объект незавершенного строительства | | | | | 60:18:0182201 | | | | | | |
| 5. | Адрес здания, сооружения, объекта незавершенного строительства | | | | | Российская Федерация, Псковская область, м.р-н Псковский, с.п. Логозовская волость, д Неелово-1, ул Западная, д. 6 | | | | | | |
| 5.1. | Сведения о местоположении здания, сооружения, объекта незавершенного строительства (при отсутствии адреса) в структурированном в соответствии с федеральной информационной адресной системой виде | | | | | — | | | | | | |
| 5.2. | Дополнительные сведения о местоположении | | | | | — | | | | | | |
| 6. | Иные сведения | | | | | — | | | | | | |
| 3. Пояснения к сведениям об объекте недвижимости с кадастровым номером | | | | | | 60:18:0182201:280 | | | | | : | |
| 1. | — | | | | | | | | | | | |
| 1. Сведения о характерных точках контура объекта недвижимости с кадастровым номером | | | | | | 60:18:0182201:281 | | | | | : | |
| Система координат | | | | | | МСК-60, зона 1 | | | | | Зона № | 1 |
| Обозначение характерных точек границ | Содержатся в Едином государственном реестре недвижимости | | | Определены в ходе выполнения комплексных кадастровых работ | | | Метод определения координат | Формулы, примененные для расчета средней квадратической погрешности определения координат характерных точек (Mt), м, с подставленными в такие формулы значениями и итоговые (вычисленные) значения Mt, м | | | | |
| | координаты, м | | Радиус, м | координаты, м | | Радиус, м | | | | | | |
| | X | Y | R | X | Y | R | | | | | | |
| 1 | 2 | 3 | 4 | 5 | 6 | 7 | 8 | 9 | | | | |
| н504О | — | — | — | 497 144,65 | 1 265 038,94 | — | Геодезический метод | $\sqrt{(0,10^2 + 0,10^2)} = 0,10$ | | | | |
| н505О | — | — | — | 497 148,49 | 1 265 046,98 | — | | | | | | |
| н506О | — | — | — | 497 140,48 | 1 265 051,05 | — | | | | | | |
| н507О | — | — | — | 497 137,95 | 1 265 045,71 | — | | | | | | |
| н508О | — | — | — | 497 140,35 | 1 265 044,70 | — | | | | | | |
| н509О | — | — | — | 497 138,91 | 1 265 041,68 | — | | | | | | |
| н504О | — | — | — | 497 144,65 | 1 265 038,94 | — | | | | | | |

2. Сведения о характеристиках объекта недвижимости с кадастровым номером 60:18:0182201:281 :

| № п/п | Наименование характеристики | Значение характеристики |
|-------|---|--|
| 1 | 2 | 3 |
| 1. | Вид объекта недвижимости | Здание |
| 2. | Ранее присвоенный государственный учетный номер (инвентарный) здания, сооружения, объекта незавершенного строительства | — |
| 3. | Кадастровый номер земельного участка (земельных участков), в границах которого (которых) расположены здание, сооружение, объект незавершенного строительства | 60:18:0182201:47 |
| 4. | Уникальный учетный номер кадастрового квартала, в границах которого расположены здание, сооружение, объект незавершенного строительства | 60:18:0182201 |
| 5. | Адрес здания, сооружения, объекта незавершенного строительства | Российская Федерация, Псковская область, м.р-н Псковский, с.п. Логозовская волость, д Неелово-1, ул Западная, д. 8 |
| 5.1. | Сведения о местоположении здания, сооружения, объекта незавершенного строительства (при отсутствии адреса) в структурированном в соответствии с федеральной информационной адресной системой виде | — |
| 5.2. | Дополнительные сведения о местоположении | — |
| 6. | Иные сведения | — |

3. Пояснения к сведениям об объекте недвижимости с кадастровым номером 60:18:0182201:281 :

| | |
|----|---|
| 1. | — |
|----|---|

1. Сведения о характерных точках контура объекта недвижимости с кадастровым номером 60:18:0182201:282 :

| Система координат | | | МСК-60, зона 1 | | | | Зона № 1 | |
|---|--|---|----------------|---|--------------|--------------|-----------------------------|--|
| Обозначение характерных точек границ | Содержатся в Едином государственном реестре недвижимости | | | Определены в ходе выполнения комплексных кадастровых работ | | | Метод определения координат | Формулы, примененные для расчета средней квадратической погрешности определения координат характерных точек (Mt), м, с подставленными в такие формулы значениями и итоговые (вычисленные) значения Mt, м |
| | координаты, м | | Радиус, м | координаты, м | | Радиус, м | | |
| | X | Y | R | X | Y | R | | |
| 1 | 2 | 3 | 4 | 5 | 6 | 7 | 8 | 9 |
| н510О | — | — | — | 497 163,83 | 1 264 953,89 | — | Геодезический метод | $\sqrt{(0,10^2 + 0,10^2)} = 0,10$ |
| н511О | — | — | — | 497 168,42 | 1 264 966,33 | — | | |

| 1 | 2 | 3 | 4 | 5 | 6 | 7 | 8 | 9 |
|-------|---|---|---|------------|--------------|---|---------------------|-----------------------------------|
| н512О | — | — | — | 497 157,65 | 1 264 970,30 | — | Геодезический метод | $\sqrt{(0,10^2 + 0,10^2)} = 0,10$ |
| н513О | — | — | — | 497 152,48 | 1 264 958,08 | — | | |
| н510О | — | — | — | 497 163,83 | 1 264 953,89 | — | | |

2. Сведения о характеристиках объекта недвижимости с кадастровым номером 60:18:0182201:282 :

| № п/п | Наименование характеристики | Значение характеристики |
|-------|---|--|
| 1 | 2 | 3 |
| 1. | Вид объекта недвижимости | Здание |
| 2. | Ранее присвоенный государственный учетный номер (инвентарный) здания, сооружения, объекта незавершенного строительства | — |
| 3. | Кадастровый номер земельного участка (земельных участков), в границах которого (которых) расположены здание, сооружение, объект незавершенного строительства | 60:18:0182201:949 |
| 4. | Уникальный учетный номер кадастрового квартала, в границах которого расположены здание, сооружение, объект незавершенного строительства | 60:18:0182201 |
| 5. | Адрес здания, сооружения, объекта незавершенного строительства | Российская Федерация, Псковская область, м.р-н Псковский, с.п. Логозовская волость, д Неелово-1, ул Западная, д. 9 |
| 5.1. | Сведения о местоположении здания, сооружения, объекта незавершенного строительства (при отсутствии адреса) в структурированном в соответствии с федеральной информационной адресной системой виде | — |
| 5.2. | Дополнительные сведения о местоположении | — |
| 6. | Иные сведения | — |

3. Пояснения к сведениям об объекте недвижимости с кадастровым номером 60:18:0182201:282 :

| | |
|----|---|
| 1. | — |
|----|---|

| | | | | | | | | | |
|---|--|---|--|-------------------------|-----------------------------|---|--|-----------------------------------|---|
| 1. Сведения о характерных точках контура объекта недвижимости с кадастровым номером | | | | | | | 60:18:0182201:284 | | |
| Система координат | | | | МСК-60, зона 1 | | | Зона № 1 | | |
| Обозначение характерных точек границ | Содержатся в Едином государственном реестре недвижимости | | Определены в ходе выполнения комплексных кадастровых работ | | Метод определения координат | | Формулы, примененные для расчета средней квадратической погрешности определения координат характерных точек (Mt), м, с подставленными в такие формулы значениями и итоговые (вычисленные) значения Mt, м | | |
| | координаты, м | | Радиус, м | координаты, м | | | | Радиус, м | |
| | X | Y | R | X | | | | Y | R |
| 1 | 2 | 3 | 4 | 5 | 6 | 7 | 8 | 9 | |
| н514О | — | — | — | 497 377,66 | 1 265 213,29 | — | Геодезический метод | $\sqrt{(0,10^2 + 0,10^2)} = 0,10$ | |
| н515О | — | — | — | 497 384,52 | 1 265 224,19 | — | | | |
| н516О | — | — | — | 497 391,85 | 1 265 219,58 | — | | | |
| н517О | — | — | — | 497 389,49 | 1 265 215,82 | — | | | |
| н518О | — | — | — | 497 387,23 | 1 265 217,24 | — | | | |
| н519О | — | — | — | 497 382,74 | 1 265 210,09 | — | | | |
| н514О | — | — | — | 497 377,66 | 1 265 213,29 | — | | | |
| 2. Сведения о характеристиках объекта недвижимости с кадастровым номером | | | | | | | 60:18:0182201:284 | | |
| № п/п | Наименование характеристики | | | Значение характеристики | | | | | |
| 1 | 2 | | | 3 | | | | | |
| 1. | Вид объекта недвижимости | | | Здание | | | | | |
| 2. | Ранее присвоенный государственный учетный номер (инвентарный) здания, сооружения, объекта незавершенного строительства | | | — | | | | | |
| 3. | Кадастровый номер земельного участка (земельных участков), в границах которого (которых) расположены здание, сооружение, объект незавершенного строительства | | | — | | | | | |
| 4. | Уникальный учетный номер кадастрового квартала, в границах которого расположены здание, сооружение, объект незавершенного строительства | | | 60:18:0182201 | | | | | |

| | | | | | | | | |
|---|---|---|-----------|--|--------------|--|-----------------------------|--|
| 1 | 2 | | | | | 3 | | |
| 5. | Адрес здания, сооружения, объекта незавершенного строительства | | | | | Российская Федерация, Псковская область, м.р-н Псковский, с.п. Логозовская волость, д Неелово-1, ул Комсомольская, д. 11 | | |
| 5.1. | Сведения о местоположении здания, сооружения, объекта незавершенного строительства (при отсутствии адреса) в структурированном в соответствии с федеральной информационной адресной системой виде | | | | | — | | |
| 5.2. | Дополнительные сведения о местоположении | | | | | — | | |
| 6. | Иные сведения | | | | | — | | |
| 3. Пояснения к сведениям об объекте недвижимости с кадастровым номером 60:18:0182201:284 : | | | | | | | | |
| 1. | — | | | | | | | |
| 1. Сведения о характерных точках контура объекта недвижимости с кадастровым номером 60:18:0182201:286 : | | | | | | | | |
| Система координат МСК-60, зона 1 Зона № 1 | | | | | | | | |
| Обоз- начение харак- терных точек границ | Содержатся в Едином государственном реестре недвижимости | | | Определены в ходе выполнения комплексных кадастровых работ | | | Метод определения координат | Формулы, примененные для расчета средней квадратической погрешности определения координат характерных точек (Mt), м, с подставленными в такие формулы значениями и итоговые (вычисленные) значения Mt, м |
| | координаты, м | | Радиус, м | координаты, м | | Радиус, м | | |
| | X | Y | R | X | Y | R | | |
| 1 | 2 | 3 | 4 | 5 | 6 | 7 | 8 | 9 |
| н520О | — | — | — | 497 492,62 | 1 265 230,19 | — | Геодезический метод | $\sqrt{(0,10^2 + 0,10^2)} = 0,10$ |
| н521О | — | — | — | 497 499,38 | 1 265 241,37 | — | | |
| н522О | — | — | — | 497 445,99 | 1 265 272,95 | — | | |
| н523О | — | — | — | 497 439,16 | 1 265 261,81 | — | | |
| н520О | — | — | — | 497 492,62 | 1 265 230,19 | — | | |
| 2. Сведения о характеристиках объекта недвижимости с кадастровым номером 60:18:0182201:286 : | | | | | | | | |
| № п/п | Наименование характеристики | | | | | Значение характеристики | | |
| 1 | 2 | | | | | 3 | | |
| 1. | Вид объекта недвижимости | | | | | Здание | | |
| 2. | Ранее присвоенный государственный учетный номер (инвентарный) здания, сооружения, объекта незавершенного строительства | | | | | — | | |

| | | | | | | | | | | |
|---|---|---|-----------|--|--------------|--|-----------------------------|--|--|--|
| 1 | 2 | | | | | 3 | | | | |
| 3. | Кадастровый номер земельного участка (земельных участков), в границах которого (которых) расположены здание, сооружение, объект незавершенного строительства | | | | | — | | | | |
| 4. | Уникальный учетный номер кадастрового квартала, в границах которого расположены здание, сооружение, объект незавершенного строительства | | | | | 60:18:0182201 | | | | |
| 5. | Адрес здания, сооружения, объекта незавершенного строительства | | | | | Российская Федерация, Псковская область, м.р-н Псковский, с.п. Логозовская волость, д Неелово-1, ул Комсомольская, д. 12 | | | | |
| 5.1. | Сведения о местоположении здания, сооружения, объекта незавершенного строительства (при отсутствии адреса) в структурированном в соответствии с федеральной информационной адресной системой виде | | | | | — | | | | |
| 5.2. | Дополнительные сведения о местоположении | | | | | — | | | | |
| 6. | Иные сведения | | | | | — | | | | |
| 3. Пояснения к сведениям об объекте недвижимости с кадастровым номером 60:18:0182201:286 : | | | | | | | | | | |
| 1. | — | | | | | | | | | |
| 1. Сведения о характерных точках контура объекта недвижимости с кадастровым номером 60:18:0182201:287 : | | | | | | | | | | |
| Система координат МСК-60, зона 1 Зона № 1 | | | | | | | | | | |
| Обозначение характерных точек границ | Содержатся в Едином государственном реестре недвижимости | | | Определены в ходе выполнения комплексных кадастровых работ | | | Метод определения координат | Формулы, примененные для расчета средней квадратической погрешности определения координат характерных точек (Mt), м, с подставленными в такие формулы значениями и итоговые (вычисленные) значения Mt, м | | |
| | координаты, м | | Радиус, м | координаты, м | | Радиус, м | | | | |
| | X | Y | R | X | Y | R | | | | |
| 1 | 2 | 3 | 4 | 5 | 6 | 7 | 8 | 9 | | |
| н524О | — | — | — | 497 400,33 | 1 265 237,15 | — | Геодезический метод | $\sqrt{(0,10^2 + 0,10^2)} = 0,10$ | | |
| н525О | — | — | — | 497 407,18 | 1 265 247,50 | — | | | | |
| н526О | — | — | — | 497 399,93 | 1 265 252,30 | — | | | | |
| н527О | — | — | — | 497 393,08 | 1 265 241,95 | — | | | | |
| н524О | — | — | — | 497 400,33 | 1 265 237,15 | — | | | | |
| 2. Сведения о характеристиках объекта недвижимости с кадастровым номером 60:18:0182201:287 : | | | | | | | | | | |
| № п/п | Наименование характеристики | | | | | Значение характеристики | | | | |

| | | | | | | | | | | |
|---|---|---|-----------|--|--------------|--|-----------------------------|--|--|--|
| 1 | 2 | | | | | 3 | | | | |
| 1. | Вид объекта недвижимости | | | | | Здание | | | | |
| 2. | Ранее присвоенный государственный учетный номер (инвентарный) здания, сооружения, объекта незавершенного строительства | | | | | — | | | | |
| 3. | Кадастровый номер земельного участка (земельных участков), в границах которого (которых) расположены здание, сооружение, объект незавершенного строительства | | | | | 60:18:0182201:81 | | | | |
| 4. | Уникальный учетный номер кадастрового квартала, в границах которого расположены здание, сооружение, объект незавершенного строительства | | | | | 60:18:0182201 | | | | |
| 5. | Адрес здания, сооружения, объекта незавершенного строительства | | | | | Российская Федерация, Псковская область, м.р-н Псковский, с.п. Логозовская волость, д Неелово-1, ул Комсомольская, д. 13 | | | | |
| 5.1. | Сведения о местоположении здания, сооружения, объекта незавершенного строительства (при отсутствии адреса) в структурированном в соответствии с федеральной информационной адресной системой виде | | | | | — | | | | |
| 5.2. | Дополнительные сведения о местоположении | | | | | — | | | | |
| 6. | Иные сведения | | | | | — | | | | |
| 3. Пояснения к сведениям об объекте недвижимости с кадастровым номером 60:18:0182201:287 : | | | | | | | | | | |
| 1. | — | | | | | | | | | |
| 1. Сведения о характерных точках контура объекта недвижимости с кадастровым номером 60:18:0182201:289 : | | | | | | | | | | |
| Система координат МСК-60, зона 1 Зона № 1 | | | | | | | | | | |
| Обозначение характерных точек границ | Содержатся в Едином государственном реестре недвижимости | | | Определены в ходе выполнения комплексных кадастровых работ | | | Метод определения координат | Формулы, примененные для расчета средней квадратической погрешности определения координат характерных точек (Mt), м, с подставленными в такие формулы значениями и итоговые (вычисленные) значения Mt, м | | |
| | координаты, м | | Радиус, м | координаты, м | | Радиус, м | | | | |
| | X | Y | R | X | Y | R | | | | |
| 1 | 2 | 3 | 4 | 5 | 6 | 7 | 8 | 9 | | |
| н528О | — | — | — | 497 421,17 | 1 265 276,00 | — | Геодезический метод | $\sqrt{(0,10^2 + 0,10^2)} = 0,10$ | | |
| н529О | — | — | — | 497 414,55 | 1 265 265,92 | — | | | | |
| н530О | — | — | — | 497 409,04 | 1 265 269,54 | — | | | | |
| н531О | — | — | — | 497 415,66 | 1 265 279,62 | — | | | | |

| | | | | | | | | |
|---|---|---|-----------|--|--------------|--|-----------------------------|--|
| 1 | 2 | 3 | 4 | 5 | 6 | 7 | 8 | 9 |
| н528О | — | — | — | 497 421,17 | 1 265 276,00 | — | Геодезический метод | $\sqrt{(0,10^2 + 0,10^2)} = 0,10$ |
| 2. Сведения о характеристиках объекта недвижимости с кадастровым номером | | | | | | | 60:18:0182201:289 : | |
| № п/п | Наименование характеристики | | | | | Значение характеристики | | |
| 1 | 2 | | | | | 3 | | |
| 1. | Вид объекта недвижимости | | | | | Здание | | |
| 2. | Ранее присвоенный государственный учетный номер (инвентарный) здания, сооружения, объекта незавершенного строительства | | | | | — | | |
| 3. | Кадастровый номер земельного участка (земельных участков), в границах которого (которых) расположены здание, сооружение, объект незавершенного строительства | | | | | 60:18:0182201:55 | | |
| 4. | Уникальный учетный номер кадастрового квартала, в границах которого расположены здание, сооружение, объект незавершенного строительства | | | | | 60:18:0182201 | | |
| 5. | Адрес здания, сооружения, объекта незавершенного строительства | | | | | Российская Федерация, Псковская область, м.р-н Псковский, с.п. Логозовская волость, д Неелово-1, ул Комсомольская, д. 15 | | |
| 5.1. | Сведения о местоположении здания, сооружения, объекта незавершенного строительства (при отсутствии адреса) в структурированном в соответствии с федеральной информационной адресной системой виде | | | | | — | | |
| 5.2. | Дополнительные сведения о местоположении | | | | | — | | |
| 6. | Иные сведения | | | | | — | | |
| 3. Пояснения к сведениям об объекте недвижимости с кадастровым номером | | | | | | | 60:18:0182201:289 : | |
| 1. | — | | | | | | | |
| 1. Сведения о характерных точках контура объекта недвижимости с кадастровым номером | | | | | | | 60:18:0182201:291 : | |
| Система координат | | | | МСК-60, зона 1 | | | Зона № 1 | |
| Обозначение характерных точек границ | Содержатся в Едином государственном реестре недвижимости | | | Определены в ходе выполнения комплексных кадастровых работ | | | Метод определения координат | Формулы, примененные для расчета средней квадратической погрешности определения координат характерных точек (Mt), м, с подставленными в такие формулы значениями и итоговые (вычисленные) значения Mt, м |
| | координаты, м | | Радиус, м | координаты, м | | Радиус, м | | |
| | X | Y | R | X | Y | R | | |
| 1 | 2 | 3 | 4 | 5 | 6 | 7 | 8 | 9 |

| 1 | 2 | 3 | 4 | 5 | 6 | 7 | 8 | 9 |
|-------|---|---|---|------------|--------------|---|---------------------|-----------------------------------|
| н532О | — | — | — | 497 326,63 | 1 265 123,03 | — | Геодезический метод | $\sqrt{(0,10^2 + 0,10^2)} = 0,10$ |
| н533О | — | — | — | 497 330,90 | 1 265 129,58 | — | | |
| н534О | — | — | — | 497 321,88 | 1 265 135,46 | — | | |
| н535О | — | — | — | 497 317,61 | 1 265 128,91 | — | | |
| н532О | — | — | — | 497 326,63 | 1 265 123,03 | — | | |

2. Сведения о характеристиках объекта недвижимости с кадастровым номером 60:18:0182201:291 :

| № п/п | Наименование характеристики | Значение характеристики |
|-------|---|---|
| 1 | 2 | 3 |
| 1. | Вид объекта недвижимости | Здание |
| 2. | Ранее присвоенный государственный учетный номер (инвентарный) здания, сооружения, объекта незавершенного строительства | — |
| 3. | Кадастровый номер земельного участка (земельных участков), в границах которого (которых) расположены здание, сооружение, объект незавершенного строительства | 60:18:0182201:27 |
| 4. | Уникальный учетный номер кадастрового квартала, в границах которого расположены здание, сооружение, объект незавершенного строительства | 60:18:0182201 |
| 5. | Адрес здания, сооружения, объекта незавершенного строительства | Российская Федерация, Псковская область, м.р-н Псковский, с.п. Логозовская волость, д Неелово-1, ул Комсомольская, д. 3 |
| 5.1. | Сведения о местоположении здания, сооружения, объекта незавершенного строительства (при отсутствии адреса) в структурированном в соответствии с федеральной информационной адресной системой виде | — |
| 5.2. | Дополнительные сведения о местоположении | — |
| 6. | Иные сведения | — |

3. Пояснения к сведениям об объекте недвижимости с кадастровым номером 60:18:0182201:291 :

| | |
|----|---|
| 1. | — |
|----|---|

| | | | | | | | | | |
|---|---|---|-----------|--|---|-----------|-----------------------------|--|---|
| 1. Сведения о характерных точках контура объекта недвижимости с кадастровым номером | | | | | | | 60:18:0182201:292 | | : |
| Система координат | | | | МСК-60, зона 1 | | | Зона № 1 | | |
| Обозначение характерных точек границ | Содержатся в Едином государственном реестре недвижимости | | | Определены в ходе выполнения комплексных кадастровых работ | | | Метод определения координат | Формулы, примененные для расчета средней квадратической погрешности определения координат характерных точек (Mt), м, с подставленными в такие формулы значениями и итоговые (вычисленные) значения Mt, м | |
| | координаты, м | | Радиус, м | координаты, м | | Радиус, м | | | |
| | X | Y | R | X | Y | R | | | |
| 1 | 2 | 3 | 4 | 5 | 6 | 7 | 8 | 9 | |
| н536О | — | — | — | 497 354,00 | 1 265 108,58 | — | Геодезический метод | $\sqrt{(0,10^2 + 0,10^2)} = 0,10$ | |
| н537О | — | — | — | 497 359,16 | 1 265 114,53 | — | | | |
| н538О | — | — | — | 497 364,98 | 1 265 109,48 | — | | | |
| н539О | — | — | — | 497 359,82 | 1 265 103,53 | — | | | |
| н536О | — | — | — | 497 354,00 | 1 265 108,58 | — | | | |
| 2. Сведения о характеристиках объекта недвижимости с кадастровым номером | | | | | | | 60:18:0182201:292 | | : |
| № п/п | Наименование характеристики | | | | Значение характеристики | | | | |
| 1 | 2 | | | | 3 | | | | |
| 1. | Вид объекта недвижимости | | | | Здание | | | | |
| 2. | Ранее присвоенный государственный учетный номер (инвентарный) здания, сооружения, объекта незавершенного строительства | | | | — | | | | |
| 3. | Кадастровый номер земельного участка (земельных участков), в границах которого (которых) расположены здание, сооружение, объект незавершенного строительства | | | | 60:18:0182201:198 | | | | |
| 4. | Уникальный учетный номер кадастрового квартала, в границах которого расположены здание, сооружение, объект незавершенного строительства | | | | 60:18:0182201 | | | | |
| 5. | Адрес здания, сооружения, объекта незавершенного строительства | | | | Российская Федерация, Псковская область, м.р-н Псковский, с.п. Логозовская волость, д Неелово-1, ул Комсомольская, д. 4 | | | | |
| 5.1. | Сведения о местоположении здания, сооружения, объекта незавершенного строительства (при отсутствии адреса) в структурированном в соответствии с федеральной информационной адресной системой виде | | | | — | | | | |
| 5.2. | Дополнительные сведения о местоположении | | | | — | | | | |

| | | | | | | | | |
|---|--|---|-----------|--|-------------------------|-----------|-----------------------------|--|
| 1 | 2 | | | | 3 | | | |
| 6. | Иные сведения | | | | — | | | |
| 3. Пояснения к сведениям об объекте недвижимости с кадастровым номером 60:18:0182201:292 : | | | | | | | | |
| 1. | — | | | | | | | |
| 1. Сведения о характерных точках контура объекта недвижимости с кадастровым номером 60:18:0182201:293 : | | | | | | | | |
| Система координат МСК-60, зона 1 | | | | Зона № 1 | | | | |
| Обоз- начение харак- терных точек границ | Содержатся в Едином государственном реестре недвижимости | | | Определены в ходе выполнения комплексных кадастровых работ | | | Метод определения координат | Формулы, примененные для расчета средней квадратической погрешности определения координат характерных точек (Mt), м, с подставленными в такие формулы значениями и итоговые (вычисленные) значения Mt, м |
| | координаты, м | | Радиус, м | координаты, м | | Радиус, м | | |
| | X | Y | R | X | Y | R | | |
| 1 | 2 | 3 | 4 | 5 | 6 | 7 | 8 | 9 |
| н540О | — | — | — | 497 378,85 | 1 265 142,73 | — | Геодезический метод | $\sqrt{(0,10^2 + 0,10^2)} = 0,10$ |
| н541О | — | — | — | 497 385,44 | 1 265 150,25 | — | | |
| н542О | — | — | — | 497 390,30 | 1 265 145,99 | — | | |
| н543О | — | — | — | 497 383,71 | 1 265 138,47 | — | | |
| н540О | — | — | — | 497 378,85 | 1 265 142,73 | — | | |
| 2. Сведения о характеристиках объекта недвижимости с кадастровым номером 60:18:0182201:293 : | | | | | | | | |
| № п/п | Наименование характеристики | | | | Значение характеристики | | | |
| 1 | 2 | | | | 3 | | | |
| 1. | Вид объекта недвижимости | | | | Здание | | | |
| 2. | Ранее присвоенный государственный учетный номер (инвентарный) здания, сооружения, объекта незавершенного строительства | | | | — | | | |
| 3. | Кадастровый номер земельного участка (земельных участков), в границах которого (которых) расположены здание, сооружение, объект незавершенного строительства | | | | 60:18:0182201:36 | | | |
| 4. | Уникальный учетный номер кадастрового квартала, в границах которого расположены здание, сооружение, объект незавершенного строительства | | | | 60:18:0182201 | | | |

| | | | | | | | | |
|---|---|---|-----------|--|--------------|---|-----------------------------|--|
| 1 | 2 | | | | | 3 | | |
| 5. | Адрес здания, сооружения, объекта незавершенного строительства | | | | | Российская Федерация, Псковская область, м.р-н Псковский, с.п. Логозовская волость, д Неелово-1, ул Комсомольская, д. 6 | | |
| 5.1. | Сведения о местоположении здания, сооружения, объекта незавершенного строительства (при отсутствии адреса) в структурированном в соответствии с федеральной информационной адресной системой виде | | | | | — | | |
| 5.2. | Дополнительные сведения о местоположении | | | | | — | | |
| 6. | Иные сведения | | | | | — | | |
| 3. Пояснения к сведениям об объекте недвижимости с кадастровым номером 60:18:0182201:293 : | | | | | | | | |
| 1. | — | | | | | | | |
| 1. Сведения о характерных точках контура объекта недвижимости с кадастровым номером 60:18:0182201:294 : | | | | | | | | |
| Система координат МСК-60, зона 1 Зона № 1 | | | | | | | | |
| Обоз- начение харак- терных точек границ | Содержатся в Едином государственном реестре недвижимости | | | Определены в ходе выполнения комплексных кадастровых работ | | | Метод определения координат | Формулы, примененные для расчета средней квадратической погрешности определения координат характерных точек (Mt), м, с подставленными в такие формулы значениями и итоговые (вычисленные) значения Mt, м |
| | координаты, м | | Радиус, м | координаты, м | | Радиус, м | | |
| | X | Y | R | X | Y | R | | |
| 1 | 2 | 3 | 4 | 5 | 6 | 7 | 8 | 9 |
| н544О | — | — | — | 497 344,06 | 1 265 171,02 | — | Геодезический метод | $\sqrt{(0,10^2 + 0,10^2)} = 0,10$ |
| н545О | — | — | — | 497 347,26 | 1 265 176,64 | — | | |
| н546О | — | — | — | 497 356,71 | 1 265 171,70 | — | | |
| н547О | — | — | — | 497 353,54 | 1 265 165,62 | — | | |
| н544О | — | — | — | 497 344,06 | 1 265 171,02 | — | | |
| 2. Сведения о характеристиках объекта недвижимости с кадастровым номером 60:18:0182201:294 : | | | | | | | | |
| № п/п | Наименование характеристики | | | | | Значение характеристики | | |
| 1 | 2 | | | | | 3 | | |
| 1. | Вид объекта недвижимости | | | | | Здание | | |
| 2. | Ранее присвоенный государственный учетный номер (инвентарный) здания, сооружения, объекта незавершенного строительства | | | | | — | | |

2. Сведения о характеристиках объекта недвижимости с кадастровым номером 60:18:0182201:295 :

| № п/п | Наименование характеристики | Значение характеристики |
|-------|---|---|
| 1 | 2 | 3 |
| 1. | Вид объекта недвижимости | Здание |
| 2. | Ранее присвоенный государственный учетный номер (инвентарный) здания, сооружения, объекта незавершенного строительства | — |
| 3. | Кадастровый номер земельного участка (земельных участков), в границах которого (которых) расположены здание, сооружение, объект незавершенного строительства | 60:18:0182201:21 |
| 4. | Уникальный учетный номер кадастрового квартала, в границах которого расположены здание, сооружение, объект незавершенного строительства | 60:18:0182201 |
| 5. | Адрес здания, сооружения, объекта незавершенного строительства | Российская Федерация, Псковская область, м.р-н Псковский, с.п. Логозовская волость, д Неелово-1, ул Комсомольская, д. 8 |
| 5.1. | Сведения о местоположении здания, сооружения, объекта незавершенного строительства (при отсутствии адреса) в структурированном в соответствии с федеральной информационной адресной системой виде | — |
| 5.2. | Дополнительные сведения о местоположении | — |
| 6. | Иные сведения | — |

3. Пояснения к сведениям об объекте недвижимости с кадастровым номером 60:18:0182201:295 :

| | |
|----|---|
| 1. | — |
|----|---|

1. Сведения о характерных точках контура объекта недвижимости с кадастровым номером 60:18:0182201:298 :

| | | | | | | | | |
|--------------------------------------|--|---|-----------|--|--------------|-----------|-----------------------------|--|
| Система координат МСК-60, зона 1 | | | | | | | Зона № 1 | |
| Обозначение характерных точек границ | Содержатся в Едином государственном реестре недвижимости | | | Определены в ходе выполнения комплексных кадастровых работ | | | Метод определения координат | Формулы, примененные для расчета средней квадратической погрешности определения координат характерных точек (Mt), м, с подставленными в такие формулы значениями и итоговые (вычисленные) значения Mt, м |
| | координаты, м | | Радиус, м | координаты, м | | Радиус, м | | |
| | X | Y | R | X | Y | R | | |
| 1 | 2 | 3 | 4 | 5 | 6 | 7 | 8 | 9 |
| н554О | — | — | — | 497 268,54 | 1 265 341,39 | — | Геодезический метод | $\sqrt{(0,10^2 + 0,10^2)} = 0,10$ |
| н555О | — | — | — | 497 256,96 | 1 265 346,86 | — | | |

| 1 | 2 | 3 | 4 | 5 | 6 | 7 | 8 | 9 |
|-------|---|---|---|------------|--------------|---|---------------------|-----------------------------------|
| н556О | — | — | — | 497 284,30 | 1 265 402,49 | — | Геодезический метод | $\sqrt{(0,10^2 + 0,10^2)} = 0,10$ |
| н557О | — | — | — | 497 295,79 | 1 265 396,84 | — | | |
| н554О | — | — | — | 497 268,54 | 1 265 341,39 | — | | |

2. Сведения о характеристиках объекта недвижимости с кадастровым номером 60:18:0182201:298 :

| № п/п | Наименование характеристики | Значение характеристики |
|-------|---|---|
| 1 | 2 | 3 |
| 1. | Вид объекта недвижимости | Здание |
| 2. | Ранее присвоенный государственный учетный номер (инвентарный) здания, сооружения, объекта незавершенного строительства | — |
| 3. | Кадастровый номер земельного участка (земельных участков), в границах которого (которых) расположены здание, сооружение, объект незавершенного строительства | 60:18:0182201:6 |
| 4. | Уникальный учетный номер кадастрового квартала, в границах которого расположены здание, сооружение, объект незавершенного строительства | 60:18:0182201 |
| 5. | Адрес здания, сооружения, объекта незавершенного строительства | Псковская область, м.р-н Псковский, с.п. Логозовская волость, д Неелово-1, ул Новая, д. 9 |
| 5.1. | Сведения о местоположении здания, сооружения, объекта незавершенного строительства (при отсутствии адреса) в структурированном в соответствии с федеральной информационной адресной системой виде | — |
| 5.2. | Дополнительные сведения о местоположении | — |
| 6. | Иные сведения | — |

3. Пояснения к сведениям об объекте недвижимости с кадастровым номером 60:18:0182201:298 :

| | |
|----|---|
| 1. | — |
|----|---|

| | | | | | | | | | |
|---|---|---|-----------|--|--|-----------|-----------------------------|--|---|
| 1. Сведения о характерных точках контура объекта недвижимости с кадастровым номером | | | | | | | 60:18:0182201:299 | | : |
| Система координат | | | | МСК-60, зона 1 | | | Зона № 1 | | |
| Обозначение характерных точек границ | Содержатся в Едином государственном реестре недвижимости | | | Определены в ходе выполнения комплексных кадастровых работ | | | Метод определения координат | Формулы, примененные для расчета средней квадратической погрешности определения координат характерных точек (Mt), м, с подставленными в такие формулы значениями и итоговые (вычисленные) значения Mt, м | |
| | координаты, м | | Радиус, м | координаты, м | | Радиус, м | | | |
| | X | Y | R | X | Y | R | | | |
| 1 | 2 | 3 | 4 | 5 | 6 | 7 | 8 | 9 | |
| н558О | — | — | — | 497 023,50 | 1 264 739,29 | — | Геодезический метод | $\sqrt{(0,10^2 + 0,10^2)} = 0,10$ | |
| н559О | — | — | — | 497 025,81 | 1 264 745,38 | — | | | |
| н560О | — | — | — | 497 015,58 | 1 264 749,26 | — | | | |
| н561О | — | — | — | 497 013,27 | 1 264 743,17 | — | | | |
| н558О | — | — | — | 497 023,50 | 1 264 739,29 | — | | | |
| 2. Сведения о характеристиках объекта недвижимости с кадастровым номером | | | | | | | 60:18:0182201:299 | | : |
| № п/п | Наименование характеристики | | | | Значение характеристики | | | | |
| 1 | 2 | | | | 3 | | | | |
| 1. | Вид объекта недвижимости | | | | Здание | | | | |
| 2. | Ранее присвоенный государственный учетный номер (инвентарный) здания, сооружения, объекта незавершенного строительства | | | | — | | | | |
| 3. | Кадастровый номер земельного участка (земельных участков), в границах которого (которых) расположены здание, сооружение, объект незавершенного строительства | | | | 60:18:0182201:750 | | | | |
| 4. | Уникальный учетный номер кадастрового квартала, в границах которого расположены здание, сооружение, объект незавершенного строительства | | | | 60:18:0182201 | | | | |
| 5. | Адрес здания, сооружения, объекта незавершенного строительства | | | | Российская Федерация, Псковская область, м.р-н Псковский, с.п. Логозовская волость, д Неелово-1, ул Рижская, д. 19 | | | | |
| 5.1. | Сведения о местоположении здания, сооружения, объекта незавершенного строительства (при отсутствии адреса) в структурированном в соответствии с федеральной информационной адресной системой виде | | | | — | | | | |
| 5.2. | Дополнительные сведения о местоположении | | | | — | | | | |

| | | | | | | | | |
|---|--|---|-----------|--|-------------------------|-----------|-----------------------------|--|
| 1 | 2 | | | | 3 | | | |
| 6. | Иные сведения | | | | — | | | |
| 3. Пояснения к сведениям об объекте недвижимости с кадастровым номером 60:18:0182201:299 : | | | | | | | | |
| 1. | — | | | | | | | |
| 1. Сведения о характерных точках контура объекта недвижимости с кадастровым номером 60:18:0182201:301 : | | | | | | | | |
| Система координат МСК-60, зона 1 | | | | Зона № 1 | | | | |
| Обозначение характерных точек границ | Содержатся в Едином государственном реестре недвижимости | | | Определены в ходе выполнения комплексных кадастровых работ | | | Метод определения координат | Формулы, примененные для расчета средней квадратической погрешности определения координат характерных точек (Mt), м, с подставленными в такие формулы значениями и итоговые (вычисленные) значения Mt, м |
| | координаты, м | | Радиус, м | координаты, м | | Радиус, м | | |
| | X | Y | R | X | Y | R | | |
| 1 | 2 | 3 | 4 | 5 | 6 | 7 | 8 | 9 |
| н562О | — | — | — | 497 224,41 | 1 265 107,11 | — | Геодезический метод | $\sqrt{(0,10^2 + 0,10^2)} = 0,10$ |
| н563О | — | — | — | 497 228,67 | 1 265 115,18 | — | | |
| н564О | — | — | — | 497 238,41 | 1 265 110,04 | — | | |
| н565О | — | — | — | 497 234,15 | 1 265 101,97 | — | | |
| н562О | — | — | — | 497 224,41 | 1 265 107,11 | — | | |
| 2. Сведения о характеристиках объекта недвижимости с кадастровым номером 60:18:0182201:301 : | | | | | | | | |
| № п/п | Наименование характеристики | | | | Значение характеристики | | | |
| 1 | 2 | | | | 3 | | | |
| 1. | Вид объекта недвижимости | | | | Здание | | | |
| 2. | Ранее присвоенный государственный учетный номер (инвентарный) здания, сооружения, объекта незавершенного строительства | | | | — | | | |
| 3. | Кадастровый номер земельного участка (земельных участков), в границах которого (которых) расположены здание, сооружение, объект незавершенного строительства | | | | 60:18:0182201:164 | | | |
| 4. | Уникальный учетный номер кадастрового квартала, в границах которого расположены здание, сооружение, объект незавершенного строительства | | | | 60:18:0182201 | | | |

| | | | | | | | | |
|---|---|---|-----------|--|--------------|--|-----------------------------|--|
| 1 | 2 | | | | | 3 | | |
| 5. | Адрес здания, сооружения, объекта незавершенного строительства | | | | | Российская Федерация, Псковская область, м.р-н Псковский, с.п. Логозовская волость, д Неелово-1, ул Садовая, д. 11 | | |
| 5.1. | Сведения о местоположении здания, сооружения, объекта незавершенного строительства (при отсутствии адреса) в структурированном в соответствии с федеральной информационной адресной системой виде | | | | | — | | |
| 5.2. | Дополнительные сведения о местоположении | | | | | — | | |
| 6. | Иные сведения | | | | | — | | |
| 3. Пояснения к сведениям об объекте недвижимости с кадастровым номером 60:18:0182201:301 : | | | | | | | | |
| 1. | — | | | | | | | |
| 1. Сведения о характерных точках контура объекта недвижимости с кадастровым номером 60:18:0182201:304 : | | | | | | | | |
| Система координат МСК-60, зона 1 Зона № 1 | | | | | | | | |
| Обоз- начение харак- терных точек границ | Содержатся в Едином государственном реестре недвижимости | | | Определены в ходе выполнения комплексных кадастровых работ | | | Метод определения координат | Формулы, примененные для расчета средней квадратической погрешности определения координат характерных точек (Mt), м, с подставленными в такие формулы значениями и итоговые (вычисленные) значения Mt, м |
| | координаты, м | | Радиус, м | координаты, м | | Радиус, м | | |
| | X | Y | R | X | Y | R | | |
| 1 | 2 | 3 | 4 | 5 | 6 | 7 | 8 | 9 |
| н566О | — | — | — | 497 417,33 | 1 264 925,51 | — | Геодезический метод | $\sqrt{(0,10^2 + 0,10^2)} = 0,10$ |
| н567О | — | — | — | 497 421,17 | 1 264 935,12 | — | | |
| н568О | — | — | — | 497 432,55 | 1 264 930,57 | — | | |
| н569О | — | — | — | 497 428,71 | 1 264 920,96 | — | | |
| н566О | — | — | — | 497 417,33 | 1 264 925,51 | — | | |
| 2. Сведения о характеристиках объекта недвижимости с кадастровым номером 60:18:0182201:304 : | | | | | | | | |
| № п/п | Наименование характеристики | | | | | Значение характеристики | | |
| 1 | 2 | | | | | 3 | | |
| 1. | Вид объекта недвижимости | | | | | Здание | | |
| 2. | Ранее присвоенный государственный учетный номер (инвентарный) здания, сооружения, объекта незавершенного строительства | | | | | — | | |

| | | | | | | | | | |
|---|---|---|-----------|--|-------------------------|--|-----------------------------|--|--|
| 1 | 2 | | | | | 3 | | | |
| 3. | Кадастровый номер земельного участка (земельных участков), в границах которого (которых) расположены здание, сооружение, объект незавершенного строительства | | | | | 60:18:0182201:971 | | | |
| 4. | Уникальный учетный номер кадастрового квартала, в границах которого расположены здание, сооружение, объект незавершенного строительства | | | | | 60:18:0182201 | | | |
| 5. | Адрес здания, сооружения, объекта незавершенного строительства | | | | | Российская Федерация, Псковская область, м.р-н Псковский, с.п. Логозовская волость, д Неелово-1, ул Садовая, д. 22 | | | |
| 5.1. | Сведения о местоположении здания, сооружения, объекта незавершенного строительства (при отсутствии адреса) в структурированном в соответствии с федеральной информационной адресной системой виде | | | | | — | | | |
| 5.2. | Дополнительные сведения о местоположении | | | | | — | | | |
| 6. | Иные сведения | | | | | — | | | |
| 3. Пояснения к сведениям об объекте недвижимости с кадастровым номером 60:18:0182201:304 : | | | | | | | | | |
| 1. | — | | | | | | | | |
| 1. Сведения о характерных точках контура объекта недвижимости с кадастровым номером 60:18:0182201:305 : | | | | | | | | | |
| Система координат МСК-60, зона 1 Зона № 1 | | | | | | | | | |
| Обозначение характерных точек границ | Содержатся в Едином государственном реестре недвижимости | | | Определены в ходе выполнения комплексных кадастровых работ | | | Метод определения координат | Формулы, примененные для расчета средней квадратической погрешности определения координат характерных точек (Mt), м, с подставленными в такие формулы значениями и итоговые (вычисленные) значения Mt, м | |
| | координаты, м | | Радиус, м | координаты, м | | Радиус, м | | | |
| | X | Y | R | X | Y | R | | | |
| 1 | 2 | 3 | 4 | 5 | 6 | 7 | 8 | 9 | |
| н570О | — | — | — | 497 117,75 | 1 265 163,69 | — | Геодезический метод | $\sqrt{(0,10^2 + 0,10^2)} = 0,10$ | |
| н571О | — | — | — | 497 122,66 | 1 265 173,77 | — | | | |
| н572О | — | — | — | 497 129,47 | 1 265 170,45 | — | | | |
| н573О | — | — | — | 497 124,43 | 1 265 160,10 | — | | | |
| н570О | — | — | — | 497 117,75 | 1 265 163,69 | — | | | |
| 2. Сведения о характеристиках объекта недвижимости с кадастровым номером 60:18:0182201:305 : | | | | | | | | | |
| № п/п | Наименование характеристики | | | | Значение характеристики | | | | |

| | | | | | | | | | | |
|---|---|---|-----------|--|--------------|---|-----------------------------|--|--|--|
| 1 | 2 | | | | | 3 | | | | |
| 1. | Вид объекта недвижимости | | | | | Здание | | | | |
| 2. | Ранее присвоенный государственный учетный номер (инвентарный) здания, сооружения, объекта незавершенного строительства | | | | | — | | | | |
| 3. | Кадастровый номер земельного участка (земельных участков), в границах которого (которых) расположены здание, сооружение, объект незавершенного строительства | | | | | 60:18:0182201:38 | | | | |
| 4. | Уникальный учетный номер кадастрового квартала, в границах которого расположены здание, сооружение, объект незавершенного строительства | | | | | 60:18:0182201 | | | | |
| 5. | Адрес здания, сооружения, объекта незавершенного строительства | | | | | Российская Федерация, Псковская область, м.р-н Псковский, с.п. Логозовская волость, д Неелово-1, ул Садовая, д. 3 | | | | |
| 5.1. | Сведения о местоположении здания, сооружения, объекта незавершенного строительства (при отсутствии адреса) в структурированном в соответствии с федеральной информационной адресной системой виде | | | | | — | | | | |
| 5.2. | Дополнительные сведения о местоположении | | | | | — | | | | |
| 6. | Иные сведения | | | | | — | | | | |
| 3. Пояснения к сведениям об объекте недвижимости с кадастровым номером 60:18:0182201:305 : | | | | | | | | | | |
| 1. | — | | | | | | | | | |
| 1. Сведения о характерных точках контура объекта недвижимости с кадастровым номером 60:18:0182201:307 : | | | | | | | | | | |
| Система координат МСК-60, зона 1 Зона № 1 | | | | | | | | | | |
| Обоз- начение харак- терных точек границ | Содержатся в Едином государственном реестре недвижимости | | | Определены в ходе выполнения комплексных кадастровых работ | | | Метод определения координат | Формулы, примененные для расчета средней квадратической погрешности определения координат характерных точек (Mt), м, с подставленными в такие формулы значениями и итоговые (вычисленные) значения Mt, м | | |
| | координаты, м | | Радиус, м | координаты, м | | Радиус, м | | | | |
| | X | Y | R | X | Y | R | | | | |
| 1 | 2 | 3 | 4 | 5 | 6 | 7 | 8 | 9 | | |
| н574О | — | — | — | 497 149,85 | 1 265 158,98 | — | Геодезический метод | $\sqrt{(0,10^2 + 0,10^2)} = 0,10$ | | |
| н575О | — | — | — | 497 153,94 | 1 265 167,36 | — | | | | |
| н576О | — | — | — | 497 149,34 | 1 265 169,60 | — | | | | |
| н577О | — | — | — | 497 145,26 | 1 265 161,22 | — | | | | |

| | | | | | | | | |
|---|---|---|-----------|--|--------------|---|-----------------------------|--|
| 1 | 2 | 3 | 4 | 5 | 6 | 7 | 8 | 9 |
| н574О | — | — | — | 497 149,85 | 1 265 158,98 | — | Геодезический метод | $\sqrt{(0,10^2 + 0,10^2)} = 0,10$ |
| 2. Сведения о характеристиках объекта недвижимости с кадастровым номером | | | | | | | 60:18:0182201:307 : | |
| № п/п | Наименование характеристики | | | | | Значение характеристики | | |
| 1 | 2 | | | | | 3 | | |
| 1. | Вид объекта недвижимости | | | | | Здание | | |
| 2. | Ранее присвоенный государственный учетный номер (инвентарный) здания, сооружения, объекта незавершенного строительства | | | | | — | | |
| 3. | Кадастровый номер земельного участка (земельных участков), в границах которого (которых) расположены здание, сооружение, объект незавершенного строительства | | | | | 60:18:0182201:512 | | |
| 4. | Уникальный учетный номер кадастрового квартала, в границах которого расположены здание, сооружение, объект незавершенного строительства | | | | | 60:18:0182201 | | |
| 5. | Адрес здания, сооружения, объекта незавершенного строительства | | | | | Российская Федерация, Псковская область, м.р-н Псковский, с.п. Логозовская волость, д Неелово-1, ул Садовая, д. 5 | | |
| 5.1. | Сведения о местоположении здания, сооружения, объекта незавершенного строительства (при отсутствии адреса) в структурированном в соответствии с федеральной информационной адресной системой виде | | | | | — | | |
| 5.2. | Дополнительные сведения о местоположении | | | | | — | | |
| 6. | Иные сведения | | | | | — | | |
| 3. Пояснения к сведениям об объекте недвижимости с кадастровым номером | | | | | | | 60:18:0182201:307 : | |
| 1. | — | | | | | | | |
| 1. Сведения о характерных точках контура объекта недвижимости с кадастровым номером | | | | | | | 60:18:0182201:308 : | |
| Система координат | | | | МСК-60, зона 1 | | | Зона № 1 | |
| Обозначение характерных точек границ | Содержатся в Едином государственном реестре недвижимости | | | Определены в ходе выполнения комплексных кадастровых работ | | | Метод определения координат | Формулы, примененные для расчета средней квадратической погрешности определения координат характерных точек (Mt), м, с подставленными в такие формулы значениями и итоговые (вычисленные) значения Mt, м |
| | координаты, м | | Радиус, м | координаты, м | | Радиус, м | | |
| | X | Y | R | X | Y | R | | |
| 1 | 2 | 3 | 4 | 5 | 6 | 7 | 8 | 9 |

| 1 | 2 | 3 | 4 | 5 | 6 | 7 | 8 | 9 |
|-------|---|---|---|------------|--------------|---|---------------------|-----------------------------------|
| н578О | — | — | — | 497 135,82 | 1 265 126,40 | — | Геодезический метод | $\sqrt{(0,10^2 + 0,10^2)} = 0,10$ |
| н579О | — | — | — | 497 142,02 | 1 265 122,85 | — | | |
| н580О | — | — | — | 497 138,54 | 1 265 116,77 | — | | |
| н581О | — | — | — | 497 132,34 | 1 265 120,32 | — | | |
| н578О | — | — | — | 497 135,82 | 1 265 126,40 | — | | |

2. Сведения о характеристиках объекта недвижимости с кадастровым номером 60:18:0182201:308 :

| № п/п | Наименование характеристики | Значение характеристики |
|-------|---|---|
| 1 | 2 | 3 |
| 1. | Вид объекта недвижимости | Здание |
| 2. | Ранее присвоенный государственный учетный номер (инвентарный) здания, сооружения, объекта незавершенного строительства | — |
| 3. | Кадастровый номер земельного участка (земельных участков), в границах которого (которых) расположены здание, сооружение, объект незавершенного строительства | 60:18:0182201:73 |
| 4. | Уникальный учетный номер кадастрового квартала, в границах которого расположены здание, сооружение, объект незавершенного строительства | 60:18:0182201 |
| 5. | Адрес здания, сооружения, объекта незавершенного строительства | Российская Федерация, Псковская область, м.р-н Псковский, с.п. Логозовская волость, д Неелово-1, ул Садовая, д. 6 |
| 5.1. | Сведения о местоположении здания, сооружения, объекта незавершенного строительства (при отсутствии адреса) в структурированном в соответствии с федеральной информационной адресной системой виде | — |
| 5.2. | Дополнительные сведения о местоположении | — |
| 6. | Иные сведения | — |

3. Пояснения к сведениям об объекте недвижимости с кадастровым номером 60:18:0182201:308 :

| | |
|----|---|
| 1. | — |
|----|---|

| | | | | | | | | |
|---|---|---|-----------|--|--|-----------|-----------------------------|--|
| 1. Сведения о характерных точках контура объекта недвижимости с кадастровым номером | | | | | | | 60:18:0182201:310 | |
| Система координат | | | | МСК-60, зона 1 | | | Зона № 1 | |
| Обозначение характерных точек границ | Содержатся в Едином государственном реестре недвижимости | | | Определены в ходе выполнения комплексных кадастровых работ | | | Метод определения координат | Формулы, примененные для расчета средней квадратической погрешности определения координат характерных точек (Mt), м, с подставленными в такие формулы значениями и итоговые (вычисленные) значения Mt, м |
| | координаты, м | | Радиус, м | координаты, м | | Радиус, м | | |
| | X | Y | R | X | Y | R | | |
| 1 | 2 | 3 | 4 | 5 | 6 | 7 | 8 | 9 |
| н582О | — | — | — | 497 413,62 | 1 265 110,35 | — | Геодезический метод | $\sqrt{(0,10^2 + 0,10^2)} = 0,10$ |
| н583О | — | — | — | 497 421,02 | 1 265 122,44 | — | | |
| н584О | — | — | — | 497 414,95 | 1 265 126,17 | — | | |
| н585О | — | — | — | 497 407,53 | 1 265 114,08 | — | | |
| н582О | — | — | — | 497 413,62 | 1 265 110,35 | — | | |
| 2. Сведения о характеристиках объекта недвижимости с кадастровым номером | | | | | | | 60:18:0182201:310 | |
| № п/п | Наименование характеристики | | | | Значение характеристики | | | |
| 1 | 2 | | | | 3 | | | |
| 1. | Вид объекта недвижимости | | | | Здание | | | |
| 2. | Ранее присвоенный государственный учетный номер (инвентарный) здания, сооружения, объекта незавершенного строительства | | | | — | | | |
| 3. | Кадастровый номер земельного участка (земельных участков), в границах которого (которых) расположены здание, сооружение, объект незавершенного строительства | | | | 60:18:0182201:28 | | | |
| 4. | Уникальный учетный номер кадастрового квартала, в границах которого расположены здание, сооружение, объект незавершенного строительства | | | | 60:18:0182201 | | | |
| 5. | Адрес здания, сооружения, объекта незавершенного строительства | | | | Российская Федерация, Псковская область, м.р-н Псковский, с.п. Логозовская волость, д Неелово-1, ул Северная, д. 3 | | | |
| 5.1. | Сведения о местоположении здания, сооружения, объекта незавершенного строительства (при отсутствии адреса) в структурированном в соответствии с федеральной информационной адресной системой виде | | | | — | | | |
| 5.2. | Дополнительные сведения о местоположении | | | | — | | | |

| | | | | | | | | |
|---|--|---|-----------|--|-------------------------|-----------|-----------------------------|--|
| 1 | 2 | | | | 3 | | | |
| 6. | Иные сведения | | | | — | | | |
| 3. Пояснения к сведениям об объекте недвижимости с кадастровым номером 60:18:0182201:310 : | | | | | | | | |
| 1. | — | | | | | | | |
| 1. Сведения о характерных точках контура объекта недвижимости с кадастровым номером 60:18:0182201:311 : | | | | | | | | |
| Система координат МСК-60, зона 1 | | | | Зона № 1 | | | | |
| Обозначение характерных точек границ | Содержатся в Едином государственном реестре недвижимости | | | Определены в ходе выполнения комплексных кадастровых работ | | | Метод определения координат | Формулы, примененные для расчета средней квадратической погрешности определения координат характерных точек (Mt), м, с подставленными в такие формулы значениями и итоговые (вычисленные) значения Mt, м |
| | координаты, м | | Радиус, м | координаты, м | | Радиус, м | | |
| | X | Y | R | X | Y | R | | |
| 1 | 2 | 3 | 4 | 5 | 6 | 7 | 8 | 9 |
| н586О | — | — | — | 497 431,63 | 1 265 031,02 | — | Геодезический метод | $\sqrt{(0,10^2 + 0,10^2)} = 0,10$ |
| н587О | — | — | — | 497 435,82 | 1 265 038,50 | — | | |
| н588О | — | — | — | 497 428,82 | 1 265 042,42 | — | | |
| н589О | — | — | — | 497 424,63 | 1 265 034,94 | — | | |
| н586О | — | — | — | 497 431,63 | 1 265 031,02 | — | | |
| 2. Сведения о характеристиках объекта недвижимости с кадастровым номером 60:18:0182201:311 : | | | | | | | | |
| № п/п | Наименование характеристики | | | | Значение характеристики | | | |
| 1 | 2 | | | | 3 | | | |
| 1. | Вид объекта недвижимости | | | | Здание | | | |
| 2. | Ранее присвоенный государственный учетный номер (инвентарный) здания, сооружения, объекта незавершенного строительства | | | | — | | | |
| 3. | Кадастровый номер земельного участка (земельных участков), в границах которого (которых) расположены здание, сооружение, объект незавершенного строительства | | | | 60:18:0182201:758 | | | |
| 4. | Уникальный учетный номер кадастрового квартала, в границах которого расположены здание, сооружение, объект незавершенного строительства | | | | 60:18:0182201 | | | |

| | | | | | | | | |
|---|---|---|-----------|--|--------------|--|-----------------------------|--|
| 1 | 2 | | | | | 3 | | |
| 5. | Адрес здания, сооружения, объекта незавершенного строительства | | | | | Российская Федерация, Псковская область, м.р-н Псковский, с.п. Логозовская волость, д Неелово-1, ул Северная, д. 4 | | |
| 5.1. | Сведения о местоположении здания, сооружения, объекта незавершенного строительства (при отсутствии адреса) в структурированном в соответствии с федеральной информационной адресной системой виде | | | | | — | | |
| 5.2. | Дополнительные сведения о местоположении | | | | | — | | |
| 6. | Иные сведения | | | | | — | | |
| 3. Пояснения к сведениям об объекте недвижимости с кадастровым номером 60:18:0182201:311 : | | | | | | | | |
| 1. | — | | | | | | | |
| 1. Сведения о характерных точках контура объекта недвижимости с кадастровым номером 60:18:0182201:312 : | | | | | | | | |
| Система координат МСК-60, зона 1 Зона № 1 | | | | | | | | |
| Обоз- начение харак- терных точек границ | Содержатся в Едином государственном реестре недвижимости | | | Определены в ходе выполнения комплексных кадастровых работ | | | Метод определения координат | Формулы, примененные для расчета средней квадратической погрешности определения координат характерных точек (Mt), м, с подставленными в такие формулы значениями и итоговые (вычисленные) значения Mt, м |
| | координаты, м | | Радиус, м | координаты, м | | Радиус, м | | |
| | X | Y | R | X | Y | R | | |
| 1 | 2 | 3 | 4 | 5 | 6 | 7 | 8 | 9 |
| н590О | — | — | — | 497 454,89 | 1 265 074,25 | — | Геодезический метод | $\sqrt{(0,10^2 + 0,10^2)} = 0,10$ |
| н591О | — | — | — | 497 447,60 | 1 265 078,09 | — | | |
| н592О | — | — | — | 497 442,76 | 1 265 068,91 | — | | |
| н593О | — | — | — | 497 450,23 | 1 265 064,97 | — | | |
| н590О | — | — | — | 497 454,89 | 1 265 074,25 | — | | |
| 2. Сведения о характеристиках объекта недвижимости с кадастровым номером 60:18:0182201:312 : | | | | | | | | |
| № п/п | Наименование характеристики | | | | | Значение характеристики | | |
| 1 | 2 | | | | | 3 | | |
| 1. | Вид объекта недвижимости | | | | | Здание | | |
| 2. | Ранее присвоенный государственный учетный номер (инвентарный) здания, сооружения, объекта незавершенного строительства | | | | | — | | |

| | | | | | | | | | | |
|---|---|---|-----------|--|--------------|--|-----------------------------|--|--|--|
| 1 | 2 | | | | | 3 | | | | |
| 3. | Кадастровый номер земельного участка (земельных участков), в границах которого (которых) расположены здание, сооружение, объект незавершенного строительства | | | | | 60:18:0182201:109 | | | | |
| 4. | Уникальный учетный номер кадастрового квартала, в границах которого расположены здание, сооружение, объект незавершенного строительства | | | | | 60:18:0182201 | | | | |
| 5. | Адрес здания, сооружения, объекта незавершенного строительства | | | | | Российская Федерация, Псковская область, м.р-н Псковский, с.п. Логозовская волость, д Неелово-1, ул Северная, д. 8 | | | | |
| 5.1. | Сведения о местоположении здания, сооружения, объекта незавершенного строительства (при отсутствии адреса) в структурированном в соответствии с федеральной информационной адресной системой виде | | | | | — | | | | |
| 5.2. | Дополнительные сведения о местоположении | | | | | — | | | | |
| 6. | Иные сведения | | | | | — | | | | |
| 3. Пояснения к сведениям об объекте недвижимости с кадастровым номером 60:18:0182201:312 : | | | | | | | | | | |
| 1. | — | | | | | | | | | |
| 1. Сведения о характерных точках контура объекта недвижимости с кадастровым номером 60:18:0182201:313 : | | | | | | | | | | |
| Система координат МСК-60, зона 1 Зона № 1 | | | | | | | | | | |
| Обозначение характерных точек границ | Содержатся в Едином государственном реестре недвижимости | | | Определены в ходе выполнения комплексных кадастровых работ | | | Метод определения координат | Формулы, примененные для расчета средней квадратической погрешности определения координат характерных точек (Mt), м, с подставленными в такие формулы значениями и итоговые (вычисленные) значения Mt, м | | |
| | координаты, м | | Радиус, м | координаты, м | | Радиус, м | | | | |
| | X | Y | R | X | Y | R | | | | |
| 1 | 2 | 3 | 4 | 5 | 6 | 7 | 8 | 9 | | |
| н594О | — | — | — | 497 210,25 | 1 265 418,96 | — | Геодезический метод | $\sqrt{(0,10^2 + 0,10^2)} = 0,10$ | | |
| н595О | — | — | — | 497 221,64 | 1 265 443,55 | — | | | | |
| н596О | — | — | — | 497 233,30 | 1 265 438,15 | — | | | | |
| н597О | — | — | — | 497 221,91 | 1 265 413,56 | — | | | | |
| н594О | — | — | — | 497 210,25 | 1 265 418,96 | — | | | | |
| 2. Сведения о характеристиках объекта недвижимости с кадастровым номером 60:18:0182201:313 : | | | | | | | | | | |
| № п/п | Наименование характеристики | | | | | Значение характеристики | | | | |

| | | | | | | | | |
|---|---|---|-----------|--|--------------|--|-----------------------------|--|
| 1 | 2 | | | | | 3 | | |
| 1. | Вид объекта недвижимости | | | | | Здание | | |
| 2. | Ранее присвоенный государственный учетный номер (инвентарный) здания, сооружения, объекта незавершенного строительства | | | | | — | | |
| 3. | Кадастровый номер земельного участка (земельных участков), в границах которого (которых) расположены здание, сооружение, объект незавершенного строительства | | | | | — | | |
| 4. | Уникальный учетный номер кадастрового квартала, в границах которого расположены здание, сооружение, объект незавершенного строительства | | | | | 60:18:0182201 | | |
| 5. | Адрес здания, сооружения, объекта незавершенного строительства | | | | | Российская Федерация, Псковская область, м.р-н Псковский, с.п. Логозовская волость, д Неелово-1, ул Юбилейная, д. 11 | | |
| 5.1. | Сведения о местоположении здания, сооружения, объекта незавершенного строительства (при отсутствии адреса) в структурированном в соответствии с федеральной информационной адресной системой виде | | | | | — | | |
| 5.2. | Дополнительные сведения о местоположении | | | | | — | | |
| 6. | Иные сведения | | | | | — | | |
| 3. Пояснения к сведениям об объекте недвижимости с кадастровым номером 60:18:0182201:313 : | | | | | | | | |
| 1. | — | | | | | | | |
| 1. Сведения о характерных точках контура объекта недвижимости с кадастровым номером 60:18:0182201:314 : | | | | | | | | |
| Система координат МСК-60, зона 1 Зона № 1 | | | | | | | | |
| Обоз- начение харак- терных точек границ | Содержатся в Едином государственном реестре недвижимости | | | Определены в ходе выполнения комплексных кадастровых работ | | | Метод определения координат | Формулы, примененные для расчета средней квадратической погрешности определения координат характерных точек (Mt), м, с подставленными в такие формулы значениями и итоговые (вычисленные) значения Mt, м |
| | координаты, м | | Радиус, м | координаты, м | | Радиус, м | | |
| | X | Y | R | X | Y | R | | |
| 1 | 2 | 3 | 4 | 5 | 6 | 7 | 8 | 9 |
| н598О | — | — | — | 497 205,70 | 1 265 378,46 | — | Геодезический метод | $\sqrt{(0,10^2 + 0,10^2)} = 0,10$ |
| н599О | — | — | — | 497 213,81 | 1 265 395,57 | — | | |
| н600О | — | — | — | 497 201,36 | 1 265 401,47 | — | | |
| н601О | — | — | — | 497 193,25 | 1 265 384,36 | — | | |

| | | | | | | | | |
|---|---|---|-----------|--|--------------|--|-----------------------------|--|
| 1 | 2 | 3 | 4 | 5 | 6 | 7 | 8 | 9 |
| н598О | — | — | — | 497 205,70 | 1 265 378,46 | — | Геодезический метод | $\sqrt{(0,10^2 + 0,10^2)} = 0,10$ |
| 2. Сведения о характеристиках объекта недвижимости с кадастровым номером | | | | | | | 60:18:0182201:314 : | |
| № п/п | Наименование характеристики | | | | | Значение характеристики | | |
| 1 | 2 | | | | | 3 | | |
| 1. | Вид объекта недвижимости | | | | | Здание | | |
| 2. | Ранее присвоенный государственный учетный номер (инвентарный) здания, сооружения, объекта незавершенного строительства | | | | | — | | |
| 3. | Кадастровый номер земельного участка (земельных участков), в границах которого (которых) расположены здание, сооружение, объект незавершенного строительства | | | | | — | | |
| 4. | Уникальный учетный номер кадастрового квартала, в границах которого расположены здание, сооружение, объект незавершенного строительства | | | | | 60:18:0182201 | | |
| 5. | Адрес здания, сооружения, объекта незавершенного строительства | | | | | Российская Федерация, Псковская область, м.р-н Псковский, с.п. Логозовская волость, д Неелово-1, ул Юбилейная, д. 13 | | |
| 5.1. | Сведения о местоположении здания, сооружения, объекта незавершенного строительства (при отсутствии адреса) в структурированном в соответствии с федеральной информационной адресной системой виде | | | | | — | | |
| 5.2. | Дополнительные сведения о местоположении | | | | | — | | |
| 6. | Иные сведения | | | | | — | | |
| 3. Пояснения к сведениям об объекте недвижимости с кадастровым номером | | | | | | | 60:18:0182201:314 : | |
| 1. | — | | | | | | | |
| 1. Сведения о характерных точках контура объекта недвижимости с кадастровым номером | | | | | | | 60:18:0182201:316 : | |
| Система координат | | | | МСК-60, зона 1 | | | Зона № 1 | |
| Обозначение характерных точек границ | Содержатся в Едином государственном реестре недвижимости | | | Определены в ходе выполнения комплексных кадастровых работ | | | Метод определения координат | Формулы, примененные для расчета средней квадратической погрешности определения координат характерных точек (Mt), м, с подставленными в такие формулы значениями и итоговые (вычисленные) значения Mt, м |
| | координаты, м | | Радиус, м | координаты, м | | Радиус, м | | |
| | X | Y | R | X | Y | R | | |
| 1 | 2 | 3 | 4 | 5 | 6 | 7 | 8 | 9 |

| 1 | 2 | 3 | 4 | 5 | 6 | 7 | 8 | 9 |
|-------|---|---|---|------------|--------------|---|---------------------|-----------------------------------|
| н602О | — | — | — | 497 131,44 | 1 265 236,19 | — | Геодезический метод | $\sqrt{(0,10^2 + 0,10^2)} = 0,10$ |
| н603О | — | — | — | 497 139,69 | 1 265 252,90 | — | | |
| н604О | — | — | — | 497 131,44 | 1 265 256,97 | — | | |
| н605О | — | — | — | 497 123,20 | 1 265 240,26 | — | | |
| н602О | — | — | — | 497 131,44 | 1 265 236,19 | — | | |

2. Сведения о характеристиках объекта недвижимости с кадастровым номером 60:18:0182201:316 :

| № п/п | Наименование характеристики | Значение характеристики |
|-------|---|--|
| 1 | 2 | 3 |
| 1. | Вид объекта недвижимости | Здание |
| 2. | Ранее присвоенный государственный учетный номер (инвентарный) здания, сооружения, объекта незавершенного строительства | — |
| 3. | Кадастровый номер земельного участка (земельных участков), в границах которого (которых) расположены здание, сооружение, объект незавершенного строительства | 60:18:0182201:919 |
| 4. | Уникальный учетный номер кадастрового квартала, в границах которого расположены здание, сооружение, объект незавершенного строительства | 60:18:0182201 |
| 5. | Адрес здания, сооружения, объекта незавершенного строительства | Российская Федерация, Псковская область, м.р-н Псковский, с.п. Логозовская волость, д Неелово-1, ул Юбилейная, д. 19 |
| 5.1. | Сведения о местоположении здания, сооружения, объекта незавершенного строительства (при отсутствии адреса) в структурированном в соответствии с федеральной информационной адресной системой виде | — |
| 5.2. | Дополнительные сведения о местоположении | — |
| 6. | Иные сведения | — |

3. Пояснения к сведениям об объекте недвижимости с кадастровым номером 60:18:0182201:316 :

| | |
|----|---|
| 1. | — |
|----|---|

1. Сведения о характерных точках контура объекта недвижимости с кадастровым номером 60:18:0182201:317:

| Система координат МСК-60, зона 1 | | | | | | | Зона № 1 | |
|--------------------------------------|--|---|-----------|--|--------------|-----------|-----------------------------|--|
| Обозначение характерных точек границ | Содержатся в Едином государственном реестре недвижимости | | | Определены в ходе выполнения комплексных кадастровых работ | | | Метод определения координат | Формулы, примененные для расчета средней квадратической погрешности определения координат характерных точек (Mt), м, с подставленными в такие формулы значениями и итоговые (вычисленные) значения Mt, м |
| | координаты, м | | Радиус, м | координаты, м | | Радиус, м | | |
| | X | Y | R | X | Y | R | | |
| 1 | 2 | 3 | 4 | 5 | 6 | 7 | 8 | 9 |
| н606О | — | — | — | 497 173,67 | 1 265 239,65 | — | Геодезический метод | $\sqrt{(0,10^2 + 0,10^2)} = 0,10$ |
| н607О | — | — | — | 497 165,41 | 1 265 222,26 | — | | |
| н608О | — | — | — | 497 173,67 | 1 265 218,34 | — | | |
| н609О | — | — | — | 497 174,34 | 1 265 219,76 | — | | |
| н610О | — | — | — | 497 175,13 | 1 265 219,39 | — | | |
| н611О | — | — | — | 497 177,25 | 1 265 223,91 | — | | |
| н612О | — | — | — | 497 175,02 | 1 265 224,96 | — | | |
| н613О | — | — | — | 497 176,07 | 1 265 227,19 | — | | |
| н614О | — | — | — | 497 180,52 | 1 265 225,10 | — | | |
| н615О | — | — | — | 497 184,15 | 1 265 232,84 | — | | |
| н616О | — | — | — | 497 180,35 | 1 265 234,60 | — | | |
| н617О | — | — | — | 497 181,10 | 1 265 236,23 | — | | |
| н606О | — | — | — | 497 173,67 | 1 265 239,65 | — | | |

2. Сведения о характеристиках объекта недвижимости с кадастровым номером 60:18:0182201:317:

| № п/п | Наименование характеристики | Значение характеристики |
|-------|--|-------------------------|
| 1 | 2 | 3 |
| 1. | Вид объекта недвижимости | Здание |
| 2. | Ранее присвоенный государственный учетный номер (инвентарный) здания, сооружения, объекта незавершенного строительства | — |

| | | | | | | | | | | | |
|---|---|---|-----------|--|--------------|---|-----------------------------|--|--|----------|--|
| 1 | 2 | | | | | 3 | | | | | |
| 3. | Кадастровый номер земельного участка (земельных участков), в границах которого (которых) расположены здание, сооружение, объект незавершенного строительства | | | | | 60:18:0182201:56 | | | | | |
| 4. | Уникальный учетный номер кадастрового квартала, в границах которого расположены здание, сооружение, объект незавершенного строительства | | | | | 60:18:0182201 | | | | | |
| 5. | Адрес здания, сооружения, объекта незавершенного строительства | | | | | Российская Федерация, Псковская область, м.р-н Псковский, с.п. Логозовская волость, д Неелово-1, ул Юбилейная, д. 19А | | | | | |
| 5.1. | Сведения о местоположении здания, сооружения, объекта незавершенного строительства (при отсутствии адреса) в структурированном в соответствии с федеральной информационной адресной системой виде | | | | | — | | | | | |
| 5.2. | Дополнительные сведения о местоположении | | | | | — | | | | | |
| 6. | Иные сведения | | | | | — | | | | | |
| 3. Пояснения к сведениям об объекте недвижимости с кадастровым номером | | | | | | 60:18:0182201:317 : | | | | | |
| 1. | — | | | | | | | | | | |
| 1. Сведения о характерных точках контура объекта недвижимости с кадастровым номером | | | | | | 60:18:0182201:318 : | | | | | |
| Система координат | | | | | | МСК-60, зона 1 | | | | Зона № 1 | |
| Обозначение характерных точек границ | Содержатся в Едином государственном реестре недвижимости | | | Определены в ходе выполнения комплексных кадастровых работ | | | Метод определения координат | Формулы, примененные для расчета средней квадратической погрешности определения координат характерных точек (Mt), м, с подставленными в такие формулы значениями и итоговые (вычисленные) значения Mt, м | | | |
| | координаты, м | | Радиус, м | координаты, м | | Радиус, м | | | | | |
| | X | Y | R | X | Y | R | | | | | |
| 1 | 2 | 3 | 4 | 5 | 6 | 7 | 8 | 9 | | | |
| н618О | — | — | — | 497 223,34 | 1 265 154,54 | — | Геодезический метод | $\sqrt{(0,10^2 + 0,10^2)} = 0,10$ | | | |
| н619О | — | — | — | 497 232,25 | 1 265 172,62 | — | | | | | |
| н620О | — | — | — | 497 223,88 | 1 265 176,74 | — | | | | | |
| н621О | — | — | — | 497 223,08 | 1 265 175,87 | — | | | | | |
| н622О | — | — | — | 497 213,52 | 1 265 180,63 | — | | | | | |
| н623О | — | — | — | 497 213,34 | 1 265 181,74 | — | | | | | |
| н624О | — | — | — | 497 204,61 | 1 265 186,20 | — | | | | | |

| | | | | | | | | |
|---|---|---|-----------|--|--|-----------|-----------------------------|--|
| 1 | 2 | 3 | 4 | 5 | 6 | 7 | 8 | 9 |
| н625О | — | — | — | 497 195,39 | 1 265 168,14 | — | Геодезический метод | $\sqrt{(0,10^2 + 0,10^2)} = 0,10$ |
| н618О | — | — | — | 497 223,34 | 1 265 154,54 | — | | |
| 2. Сведения о характеристиках объекта недвижимости с кадастровым номером | | | | | | | 60:18:0182201:318 : | |
| № п/п | Наименование характеристики | | | | Значение характеристики | | | |
| 1 | 2 | | | | 3 | | | |
| 1. | Вид объекта недвижимости | | | | Здание | | | |
| 2. | Ранее присвоенный государственный учетный номер (инвентарный) здания, сооружения, объекта незавершенного строительства | | | | — | | | |
| 3. | Кадастровый номер земельного участка (земельных участков), в границах которого (которых) расположены здание, сооружение, объект незавершенного строительства | | | | — | | | |
| 4. | Уникальный учетный номер кадастрового квартала, в границах которого расположены здание, сооружение, объект незавершенного строительства | | | | 60:18:0182201 | | | |
| 5. | Адрес здания, сооружения, объекта незавершенного строительства | | | | — | | | |
| 5.1. | Сведения о местоположении здания, сооружения, объекта незавершенного строительства (при отсутствии адреса) в структурированном в соответствии с федеральной информационной адресной системой виде | | | | Российская Федерация, Псковская область, Псковский р-н, СП "Логозовская волость" с/с, Неелово-1 д, Юбилейная ул, д 19Б | | | |
| 5.2. | Дополнительные сведения о местоположении | | | | — | | | |
| 6. | Иные сведения | | | | — | | | |
| 3. Пояснения к сведениям об объекте недвижимости с кадастровым номером | | | | | | | 60:18:0182201:318 : | |
| 1. | — | | | | | | | |
| 1. Сведения о характерных точках контура объекта недвижимости с кадастровым номером | | | | | | | 60:18:0182201:333 : | |
| Система координат | | | | МСК-60, зона 1 | | | Зона № 1 | |
| Обоз- начение харак- терных точек границ | Содержатся в Едином государственном реестре недвижимости | | | Определены в ходе выполнения комплексных кадастровых работ | | | Метод определения координат | Формулы, примененные для расчета средней квадратической погрешности определения координат характерных точек (Mt), м, с подставленными в такие формулы значениями и итоговые (вычисленные) значения Mt, м |
| | координаты, м | | Радиус, м | координаты, м | | Радиус, м | | |
| | X | Y | R | X | Y | R | | |

| | | | | | | | | |
|-------|---|---|---|------------|--------------|---|---------------------|-----------------------------------|
| 1 | 2 | 3 | 4 | 5 | 6 | 7 | 8 | 9 |
| н626О | — | — | — | 497 241,88 | 1 265 455,63 | — | Геодезический метод | $\sqrt{(0,10^2 + 0,10^2)} = 0,10$ |
| н627О | — | — | — | 497 259,08 | 1 265 492,14 | — | | |
| н628О | — | — | — | 497 246,96 | 1 265 497,47 | — | | |
| н629О | — | — | — | 497 229,98 | 1 265 461,24 | — | | |
| н626О | — | — | — | 497 241,88 | 1 265 455,63 | — | | |

| | | |
|--|-------------------|---|
| 2. Сведения о характеристиках объекта недвижимости с кадастровым номером | 60:18:0182201:333 | : |
|--|-------------------|---|

| № п/п | Наименование характеристики | Значение характеристики |
|-------|---|---|
| 1 | 2 | 3 |
| 1. | Вид объекта недвижимости | Здание |
| 2. | Ранее присвоенный государственный учетный номер (инвентарный) здания, сооружения, объекта незавершенного строительства | — |
| 3. | Кадастровый номер земельного участка (земельных участков), в границах которого (которых) расположены здание, сооружение, объект незавершенного строительства | — |
| 4. | Уникальный учетный номер кадастрового квартала, в границах которого расположены здание, сооружение, объект незавершенного строительства | 60:18:0182201 |
| 5. | Адрес здания, сооружения, объекта незавершенного строительства | Российская Федерация, Псковская область, м.р-н Псковский, с.п. Логозовская волость, д Неелово-1, ул Юбилейная, д. 9 |
| 5.1. | Сведения о местоположении здания, сооружения, объекта незавершенного строительства (при отсутствии адреса) в структурированном в соответствии с федеральной информационной адресной системой виде | — |
| 5.2. | Дополнительные сведения о местоположении | — |
| 6. | Иные сведения | — |

| | | |
|--|-------------------|---|
| 3. Пояснения к сведениям об объекте недвижимости с кадастровым номером | 60:18:0182201:333 | : |
|--|-------------------|---|

| | |
|----|---|
| 1. | — |
|----|---|

| | | | | | | | | |
|---|--|---|-----------|--|--------------|-----------|-----------------------------|--|
| 1. Сведения о характерных точках контура объекта недвижимости с кадастровым номером | | | | | | | 60:18:0182201:691 | : |
| Система координат | | | | | | | МСК-60, зона 1 | Зона № 1 |
| Обозначение характерных точек границ | Содержатся в Едином государственном реестре недвижимости | | | Определены в ходе выполнения комплексных кадастровых работ | | | Метод определения координат | Формулы, примененные для расчета средней квадратической погрешности определения координат характерных точек (Mt), м, с подставленными в такие формулы значениями и итоговые (вычисленные) значения Mt, м |
| | координаты, м | | Радиус, м | координаты, м | | Радиус, м | | |
| | X | Y | R | X | Y | R | | |
| 1 | 2 | 3 | 4 | 5 | 6 | 7 | 8 | 9 |
| н630О | — | — | — | 497 179,28 | 1 265 330,57 | — | Геодезический метод | $\sqrt{(0,10^2 + 0,10^2)} = 0,10$ |
| н631О | — | — | — | 497 182,87 | 1 265 338,51 | — | | |
| н632О | — | — | — | 497 182,59 | 1 265 338,61 | — | | |
| н633О | — | — | — | 497 183,65 | 1 265 341,11 | — | | |
| н634О | — | — | — | 497 176,07 | 1 265 344,36 | — | | |
| н635О | — | — | — | 497 175,01 | 1 265 342,00 | — | | |
| н636О | — | — | — | 497 173,27 | 1 265 342,75 | — | | |
| н637О | — | — | — | 497 169,79 | 1 265 334,66 | — | | |
| н630О | — | — | — | 497 179,28 | 1 265 330,57 | — | | |
| 2. Сведения о характеристиках объекта недвижимости с кадастровым номером | | | | | | | 60:18:0182201:691 | : |
| № п/п | Наименование характеристики | | | Значение характеристики | | | | |
| 1 | 2 | | | 3 | | | | |
| 1. | Вид объекта недвижимости | | | Здание | | | | |
| 2. | Ранее присвоенный государственный учетный номер (инвентарный) здания, сооружения, объекта незавершенного строительства | | | — | | | | |
| 3. | Кадастровый номер земельного участка (земельных участков), в границах которого (которых) расположены здание, сооружение, объект незавершенного строительства | | | 60:18:0182201:912 | | | | |
| 4. | Уникальный учетный номер кадастрового квартала, в границах которого расположены здание, сооружение, объект незавершенного строительства | | | 60:18:0182201 | | | | |

| | | | | | | | | |
|---|---|---|-----------|--|--------------|---|-----------------------------|--|
| 1 | 2 | | | | | 3 | | |
| 5. | Адрес здания, сооружения, объекта незавершенного строительства | | | | | Российская Федерация, Псковская область, м.р-н Псковский, с.п. Логозовская волость, д Неелово-1, ул Юбилейная, д. 15, кв. 1 | | |
| 5.1. | Сведения о местоположении здания, сооружения, объекта незавершенного строительства (при отсутствии адреса) в структурированном в соответствии с федеральной информационной адресной системой виде | | | | | — | | |
| 5.2. | Дополнительные сведения о местоположении | | | | | — | | |
| 6. | Иные сведения | | | | | — | | |
| 3. Пояснения к сведениям об объекте недвижимости с кадастровым номером 60:18:0182201:691 : | | | | | | | | |
| 1. | — | | | | | | | |
| 1. Сведения о характерных точках контура объекта недвижимости с кадастровым номером 60:18:0182201:692 : | | | | | | | | |
| Система координат МСК-60, зона 1 Зона № 1 | | | | | | | | |
| Обоз- начение харак- терных точек границ | Содержатся в Едином государственном реестре недвижимости | | | Определены в ходе выполнения комплексных кадастровых работ | | | Метод определения координат | Формулы, примененные для расчета средней квадратической погрешности определения координат характерных точек (Mt), м, с подставленными в такие формулы значениями и итоговые (вычисленные) значения Mt, м |
| | координаты, м | | Радиус, м | координаты, м | | Радиус, м | | |
| | X | Y | R | X | Y | R | | |
| 1 | 2 | 3 | 4 | 5 | 6 | 7 | 8 | 9 |
| н638О | — | — | — | 497 216,33 | 1 265 198,21 | — | Геодезический метод | $\sqrt{(0,10^2 + 0,10^2)} = 0,10$ |
| н639О | — | — | — | 497 227,12 | 1 265 229,68 | — | | |
| н640О | — | — | — | 497 218,37 | 1 265 232,68 | — | | |
| н641О | — | — | — | 497 207,76 | 1 265 201,14 | — | | |
| н638О | — | — | — | 497 216,33 | 1 265 198,21 | — | | |
| 2. Сведения о характеристиках объекта недвижимости с кадастровым номером 60:18:0182201:692 : | | | | | | | | |
| № п/п | Наименование характеристики | | | | | Значение характеристики | | |
| 1 | 2 | | | | | 3 | | |
| 1. | Вид объекта недвижимости | | | | | Здание | | |
| 2. | Ранее присвоенный государственный учетный номер (инвентарный) здания, сооружения, объекта незавершенного строительства | | | | | — | | |

| | | | | | | | | | | | |
|---|---|---|-----------|--|--------------|--|-----------------------------|--|--------|--|---|
| 1 | 2 | | | | | 3 | | | | | |
| 3. | Кадастровый номер земельного участка (земельных участков), в границах которого (которых) расположены здание, сооружение, объект незавершенного строительства | | | | | 60:18:0182201:69 | | | | | |
| 4. | Уникальный учетный номер кадастрового квартала, в границах которого расположены здание, сооружение, объект незавершенного строительства | | | | | 60:18:0182201 | | | | | |
| 5. | Адрес здания, сооружения, объекта незавершенного строительства | | | | | Российская Федерация, Псковская область, м.р-н Псковский, с.п. Логозовская волость, д Неелово-1, ул Новая, д. 10 | | | | | |
| 5.1. | Сведения о местоположении здания, сооружения, объекта незавершенного строительства (при отсутствии адреса) в структурированном в соответствии с федеральной информационной адресной системой виде | | | | | — | | | | | |
| 5.2. | Дополнительные сведения о местоположении | | | | | — | | | | | |
| 6. | Иные сведения | | | | | — | | | | | |
| 3. Пояснения к сведениям об объекте недвижимости с кадастровым номером | | | | | | 60:18:0182201:692 : | | | | | |
| 1. | — | | | | | | | | | | |
| 1. Сведения о характерных точках контура объекта недвижимости с кадастровым номером | | | | | | 60:18:0182201:693 : | | | | | |
| Система координат | | | | | | МСК-60, зона 1 | | | Зона № | | 1 |
| Обозначение характерных точек границ | Содержатся в Едином государственном реестре недвижимости | | | Определены в ходе выполнения комплексных кадастровых работ | | | Метод определения координат | Формулы, примененные для расчета средней квадратической погрешности определения координат характерных точек (Mt), м, с подставленными в такие формулы значениями и итоговые (вычисленные) значения Mt, м | | | |
| | координаты, м | | Радиус, м | координаты, м | | Радиус, м | | | | | |
| | X | Y | R | X | Y | R | | | | | |
| 1 | 2 | 3 | 4 | 5 | 6 | 7 | 8 | 9 | | | |
| н642О | — | — | — | 497 113,34 | 1 265 126,33 | — | Геодезический метод | $\sqrt{(0,10^2 + 0,10^2)} = 0,10$ | | | |
| н643О | — | — | — | 497 118,98 | 1 265 138,15 | — | | | | | |
| н644О | — | — | — | 497 117,39 | 1 265 138,91 | — | | | | | |
| н645О | — | — | — | 497 118,30 | 1 265 140,82 | — | | | | | |
| н646О | — | — | — | 497 115,56 | 1 265 142,13 | — | | | | | |
| н647О | — | — | — | 497 114,70 | 1 265 140,33 | — | | | | | |
| н648О | — | — | — | 497 110,42 | 1 265 142,38 | — | | | | | |

| | | | | | | | | | |
|---|---|---|-----------|--|--------------|---|-----------------------------|--|----------|
| 1 | 2 | 3 | 4 | 5 | 6 | 7 | 8 | 9 | |
| н649О | — | — | — | 497 104,72 | 1 265 130,46 | — | Геодезический метод | $\sqrt{(0,10^2 + 0,10^2)} = 0,10$ | |
| н642О | — | — | — | 497 113,34 | 1 265 126,33 | — | | | |
| 2. Сведения о характеристиках объекта недвижимости с кадастровым номером | | | | | | | | 60:18:0182201:693 : | |
| № п/п | Наименование характеристики | | | | | Значение характеристики | | | |
| 1 | 2 | | | | | 3 | | | |
| 1. | Вид объекта недвижимости | | | | | Здание | | | |
| 2. | Ранее присвоенный государственный учетный номер (инвентарный) здания, сооружения, объекта незавершенного строительства | | | | | — | | | |
| 3. | Кадастровый номер земельного участка (земельных участков), в границах которого (которых) расположены здание, сооружение, объект незавершенного строительства | | | | | 60:18:0182201:59 | | | |
| 4. | Уникальный учетный номер кадастрового квартала, в границах которого расположены здание, сооружение, объект незавершенного строительства | | | | | 60:18:0182201 | | | |
| 5. | Адрес здания, сооружения, объекта незавершенного строительства | | | | | Российская Федерация, Псковская область, м.р-н Псковский, с.п. Логозовская волость, д Неелово-1, ул Садовая, д. 4 | | | |
| 5.1. | Сведения о местоположении здания, сооружения, объекта незавершенного строительства (при отсутствии адреса) в структурированном в соответствии с федеральной информационной адресной системой виде | | | | | — | | | |
| 5.2. | Дополнительные сведения о местоположении | | | | | — | | | |
| 6. | Иные сведения | | | | | — | | | |
| 3. Пояснения к сведениям об объекте недвижимости с кадастровым номером | | | | | | | | 60:18:0182201:693 : | |
| 1. | — | | | | | | | | |
| 1. Сведения о характерных точках контура объекта недвижимости с кадастровым номером | | | | | | | | 60:18:0182201:694 : | |
| Система координат | | | | | | | | МСК-60, зона 1 | Зона № 1 |
| Обоз- начение харак- терных точек границ | Содержатся в Едином государственном реестре недвижимости | | | Определены в ходе выполнения комплексных кадастровых работ | | | Метод определения координат | Формулы, примененные для расчета средней квадратической погрешности определения координат характерных точек (Mt), м, с подставленными в такие формулы значениями и итоговые (вычисленные) значения Mt, м | |
| | координаты, м | | Радиус, м | координаты, м | | Радиус, м | | | |
| | X | Y | R | X | Y | R | | | |

| 1 | 2 | 3 | 4 | 5 | 6 | 7 | 8 | 9 |
|-------|---|---|---|------------|--------------|---|---------------------|-----------------------------------|
| н6300 | — | — | — | 497 179,28 | 1 265 330,57 | — | Геодезический метод | $\sqrt{(0,10^2 + 0,10^2)} = 0,10$ |
| н6370 | — | — | — | 497 169,79 | 1 265 334,66 | — | | |
| н6500 | — | — | — | 497 166,18 | 1 265 326,28 | — | | |
| н6510 | — | — | — | 497 167,42 | 1 265 325,75 | — | | |
| н6520 | — | — | — | 497 166,65 | 1 265 323,95 | — | | |
| н6530 | — | — | — | 497 171,41 | 1 265 321,92 | — | | |
| н6540 | — | — | — | 497 172,01 | 1 265 323,33 | — | | |
| н6550 | — | — | — | 497 175,15 | 1 265 322,00 | — | | |
| н6300 | — | — | — | 497 179,28 | 1 265 330,57 | — | | |

2. Сведения о характеристиках объекта недвижимости с кадастровым номером 60:18:0182201:694 :

| № п/п | Наименование характеристики | Значение характеристики |
|-------|---|---|
| 1 | 2 | 3 |
| 1. | Вид объекта недвижимости | Здание |
| 2. | Ранее присвоенный государственный учетный номер (инвентарный) здания, сооружения, объекта незавершенного строительства | — |
| 3. | Кадастровый номер земельного участка (земельных участков), в границах которого (которых) расположены здание, сооружение, объект незавершенного строительства | 60:18:0182201:229 |
| 4. | Уникальный учетный номер кадастрового квартала, в границах которого расположены здание, сооружение, объект незавершенного строительства | 60:18:0182201 |
| 5. | Адрес здания, сооружения, объекта незавершенного строительства | — |
| 5.1. | Сведения о местоположении здания, сооружения, объекта незавершенного строительства (при отсутствии адреса) в структурированном в соответствии с федеральной информационной адресной системой виде | Российская Федерация, Псковская область, Псковский р-н, СП "Логозовская волость" с/с, Неелово-1 д, Юбилейная ул, д 15 |
| 5.2. | Дополнительные сведения о местоположении | — |
| 6. | Иные сведения | — |

3. Пояснения к сведениям об объекте недвижимости с кадастровым номером 60:18:0182201:694 :

| | |
|----|---|
| 1. | — |
|----|---|

| | | | | | | | | | |
|---|---|---|-----------|--|--|-----------|-----------------------------|--|---|
| 1. Сведения о характерных точках контура объекта недвижимости с кадастровым номером | | | | | | | 60:18:0182201:696 | | : |
| Система координат | | | | МСК-60, зона 1 | | | Зона № 1 | | |
| Обозначение характерных точек границ | Содержатся в Едином государственном реестре недвижимости | | | Определены в ходе выполнения комплексных кадастровых работ | | | Метод определения координат | Формулы, примененные для расчета средней квадратической погрешности определения координат характерных точек (Mt), м, с подставленными в такие формулы значениями и итоговые (вычисленные) значения Mt, м | |
| | координаты, м | | Радиус, м | координаты, м | | Радиус, м | | | |
| | X | Y | R | X | Y | R | | | |
| 1 | 2 | 3 | 4 | 5 | 6 | 7 | 8 | 9 | |
| н656О | — | — | — | 497 300,43 | 1 265 038,31 | — | Геодезический метод | $\sqrt{(0,10^2 + 0,10^2)} = 0,10$ | |
| н657О | — | — | — | 497 295,43 | 1 265 041,28 | — | | | |
| н658О | — | — | — | 497 290,51 | 1 265 033,00 | — | | | |
| н659О | — | — | — | 497 295,51 | 1 265 030,03 | — | | | |
| н656О | — | — | — | 497 300,43 | 1 265 038,31 | — | | | |
| 2. Сведения о характеристиках объекта недвижимости с кадастровым номером | | | | | | | 60:18:0182201:696 | | : |
| № п/п | Наименование характеристики | | | | Значение характеристики | | | | |
| 1 | 2 | | | | 3 | | | | |
| 1. | Вид объекта недвижимости | | | | Здание | | | | |
| 2. | Ранее присвоенный государственный учетный номер (инвентарный) здания, сооружения, объекта незавершенного строительства | | | | — | | | | |
| 3. | Кадастровый номер земельного участка (земельных участков), в границах которого (которых) расположены здание, сооружение, объект незавершенного строительства | | | | 60:18:0182201:19 | | | | |
| 4. | Уникальный учетный номер кадастрового квартала, в границах которого расположены здание, сооружение, объект незавершенного строительства | | | | 60:18:0182201 | | | | |
| 5. | Адрес здания, сооружения, объекта незавершенного строительства | | | | Российская Федерация, Псковская область, м.р-н Псковский, с.п. Логозовская волость, д Неелово-1, ул Садовая, д. 14 | | | | |
| 5.1. | Сведения о местоположении здания, сооружения, объекта незавершенного строительства (при отсутствии адреса) в структурированном в соответствии с федеральной информационной адресной системой виде | | | | — | | | | |
| 5.2. | Дополнительные сведения о местоположении | | | | — | | | | |

| | | | | | | | | |
|---|--|---|-----------|--|-------------------------|-----------|-----------------------------|--|
| 1 | 2 | | | | 3 | | | |
| 6. | Иные сведения | | | | — | | | |
| 3. Пояснения к сведениям об объекте недвижимости с кадастровым номером 60:18:0182201:696 : | | | | | | | | |
| 1. | — | | | | | | | |
| 1. Сведения о характерных точках контура объекта недвижимости с кадастровым номером 60:18:0182201:697 : | | | | | | | | |
| Система координат | | | | МСК-60, зона 1 | | Зона № 1 | | |
| Обозначение характерных точек границ | Содержатся в Едином государственном реестре недвижимости | | | Определены в ходе выполнения комплексных кадастровых работ | | | Метод определения координат | Формулы, примененные для расчета средней квадратической погрешности определения координат характерных точек (Mt), м, с подставленными в такие формулы значениями и итоговые (вычисленные) значения Mt, м |
| | координаты, м | | Радиус, м | координаты, м | | Радиус, м | | |
| | X | Y | R | X | Y | R | | |
| 1 | 2 | 3 | 4 | 5 | 6 | 7 | 8 | 9 |
| н660О | — | — | — | 497 331,81 | 1 265 078,35 | — | Геодезический метод | $\sqrt{(0,10^2 + 0,10^2)} = 0,10$ |
| н661О | — | — | — | 497 337,60 | 1 265 085,72 | — | | |
| н662О | — | — | — | 497 332,93 | 1 265 089,39 | — | | |
| н663О | — | — | — | 497 327,14 | 1 265 082,02 | — | | |
| н660О | — | — | — | 497 331,81 | 1 265 078,35 | — | | |
| 2. Сведения о характеристиках объекта недвижимости с кадастровым номером 60:18:0182201:697 : | | | | | | | | |
| № п/п | Наименование характеристики | | | | Значение характеристики | | | |
| 1 | 2 | | | | 3 | | | |
| 1. | Вид объекта недвижимости | | | | Здание | | | |
| 2. | Ранее присвоенный государственный учетный номер (инвентарный) здания, сооружения, объекта незавершенного строительства | | | | — | | | |
| 3. | Кадастровый номер земельного участка (земельных участков), в границах которого (которых) расположены здание, сооружение, объект незавершенного строительства | | | | 60:18:0182201:485 | | | |
| 4. | Уникальный учетный номер кадастрового квартала, в границах которого расположены здание, сооружение, объект незавершенного строительства | | | | 60:18:0182201 | | | |

| | | | | | | | | |
|---|---|---|-----------|--|--------------|---|-----------------------------|--|
| 1 | 2 | | | | | 3 | | |
| 5. | Адрес здания, сооружения, объекта незавершенного строительства | | | | | Российская Федерация, Псковская область, м.р-н Псковский, с.п. Логозовская волость, д Неелово-1, ул Комсомольская, д. 2 | | |
| 5.1. | Сведения о местоположении здания, сооружения, объекта незавершенного строительства (при отсутствии адреса) в структурированном в соответствии с федеральной информационной адресной системой виде | | | | | — | | |
| 5.2. | Дополнительные сведения о местоположении | | | | | — | | |
| 6. | Иные сведения | | | | | — | | |
| 3. Пояснения к сведениям об объекте недвижимости с кадастровым номером 60:18:0182201:697 : | | | | | | | | |
| 1. | — | | | | | | | |
| 1. Сведения о характерных точках контура объекта недвижимости с кадастровым номером 60:18:0182201:711 : | | | | | | | | |
| Система координат МСК-60, зона 1 Зона № 1 | | | | | | | | |
| Обоз- начение харак- терных точек границ | Содержатся в Едином государственном реестре недвижимости | | | Определены в ходе выполнения комплексных кадастровых работ | | | Метод определения координат | Формулы, примененные для расчета средней квадратической погрешности определения координат характерных точек (Mt), м, с подставленными в такие формулы значениями и итоговые (вычисленные) значения Mt, м |
| | координаты, м | | Радиус, м | координаты, м | | Радиус, м | | |
| | X | Y | R | X | Y | R | | |
| 1 | 2 | 3 | 4 | 5 | 6 | 7 | 8 | 9 |
| н664О | — | — | — | 496 927,92 | 1 264 653,76 | — | Геодезический метод | $\sqrt{(0,10^2 + 0,10^2)} = 0,10$ |
| н665О | — | — | — | 496 929,83 | 1 264 657,79 | — | | |
| н666О | — | — | — | 496 935,13 | 1 264 655,28 | — | | |
| н667О | — | — | — | 496 933,24 | 1 264 651,29 | — | | |
| н664О | — | — | — | 496 927,92 | 1 264 653,76 | — | | |
| 2. Сведения о характеристиках объекта недвижимости с кадастровым номером 60:18:0182201:711 : | | | | | | | | |
| № п/п | Наименование характеристики | | | | | Значение характеристики | | |
| 1 | 2 | | | | | 3 | | |
| 1. | Вид объекта недвижимости | | | | | Здание | | |
| 2. | Ранее присвоенный государственный учетный номер (инвентарный) здания, сооружения, объекта незавершенного строительства | | | | | — | | |

| | | | | | | | | | | |
|---|---|---|-----------|--|--------------|---|-----------------------------|--|--|--|
| 1 | 2 | | | | | 3 | | | | |
| 3. | Кадастровый номер земельного участка (земельных участков), в границах которого (которых) расположены здание, сооружение, объект незавершенного строительства | | | | | 60:18:0182201:708 | | | | |
| 4. | Уникальный учетный номер кадастрового квартала, в границах которого расположены здание, сооружение, объект незавершенного строительства | | | | | 60:18:0182201 | | | | |
| 5. | Адрес здания, сооружения, объекта незавершенного строительства | | | | | — | | | | |
| 5.1. | Сведения о местоположении здания, сооружения, объекта незавершенного строительства (при отсутствии адреса) в структурированном в соответствии с федеральной информационной адресной системой виде | | | | | Российская Федерация, Псковская область, Псковский р-н, СП "Логозовская волость" с/с, Неелово-1 д | | | | |
| 5.2. | Дополнительные сведения о местоположении | | | | | — | | | | |
| 6. | Иные сведения | | | | | — | | | | |
| 3. Пояснения к сведениям об объекте недвижимости с кадастровым номером 60:18:0182201:711 : | | | | | | | | | | |
| 1. | — | | | | | | | | | |
| 1. Сведения о характерных точках контура объекта недвижимости с кадастровым номером 60:18:0182201:730 : | | | | | | | | | | |
| Система координат МСК-60, зона 1 Зона № 1 | | | | | | | | | | |
| Обозначение характерных точек границ | Содержатся в Едином государственном реестре недвижимости | | | Определены в ходе выполнения комплексных кадастровых работ | | | Метод определения координат | Формулы, примененные для расчета средней квадратической погрешности определения координат характерных точек (Mt), м, с подставленными в такие формулы значениями и итоговые (вычисленные) значения Mt, м | | |
| | координаты, м | | Радиус, м | координаты, м | | Радиус, м | | | | |
| | X | Y | R | X | Y | R | | | | |
| 1 | 2 | 3 | 4 | 5 | 6 | 7 | 8 | 9 | | |
| н668О | — | — | — | 497 080,31 | 1 264 696,76 | — | Геодезический метод | $\sqrt{(0,10^2 + 0,10^2)} = 0,10$ | | |
| н669О | — | — | — | 497 081,53 | 1 264 699,57 | — | | | | |
| н670О | — | — | — | 497 078,39 | 1 264 700,93 | — | | | | |
| н671О | — | — | — | 497 077,17 | 1 264 698,12 | — | | | | |
| н668О | — | — | — | 497 080,31 | 1 264 696,76 | — | | | | |
| 2. Сведения о характеристиках объекта недвижимости с кадастровым номером 60:18:0182201:730 : | | | | | | | | | | |
| № п/п | Наименование характеристики | | | | | Значение характеристики | | | | |

| 1 | 2 | 3 |
|--|---|---|
| 1. | Вид объекта недвижимости | Здание |
| 2. | Ранее присвоенный государственный учетный номер (инвентарный) здания, сооружения, объекта незавершенного строительства | — |
| 3. | Кадастровый номер земельного участка (земельных участков), в границах которого (которых) расположены здание, сооружение, объект незавершенного строительства | 60:18:0182201:250 |
| 4. | Уникальный учетный номер кадастрового квартала, в границах которого расположены здание, сооружение, объект незавершенного строительства | 60:18:0182201 |
| 5. | Адрес здания, сооружения, объекта незавершенного строительства | — |
| 5.1. | Сведения о местоположении здания, сооружения, объекта незавершенного строительства (при отсутствии адреса) в структурированном в соответствии с федеральной информационной адресной системой виде | Российская Федерация, Псковская область, Псковский р-н, СП "Логозовская волость" с/с, Неелово-1 д |
| 5.2. | Дополнительные сведения о местоположении | — |
| 6. | Иные сведения | — |
| 3. Пояснения к сведениям об объекте недвижимости с кадастровым номером <u>60:18:0182201:730</u> : | | |
| 1. | — | |

| | | | | | | | | | |
|---|--|---|--------------|---|--------------|--------------|-----------------------------|--|--|
| Сведения о зданиях, сооружениях, объектах незавершенного строительства, необходимые для исправления реестровых ошибок в сведениях об описании их местоположения | | | | | | | | | |
| 1. Сведения о характерных точках контура здания с кадастровым номером 60:18:0182201:698 : с кадастровым номером 60:18:0182201:698 : Система координат МСК-60, зона 1 Зона № 1 | | | | | | | | | |
| Обоз- начение харак- терных точек границ | Содержатся в Едином государственном реестре недвижимости | | | Определены в ходе выполнения комплексных кадастровых работ | | | Метод определения координат | Формулы, примененные для расчета средней квадратической погрешности определения координат характерных точек (Mt), м, с подставленными в такие формулы значениями и итоговые (вычисленные) значения Mt, м | |
| | координаты, м | | Радиус, м | координаты, м | | Радиус, м | | | |
| | X | Y | R | X | Y | R | | | |
| 1 | 2 | 3 | 4 | 5 | 6 | 7 | 8 | 9 | |
| н2430О | — | — | — | 496 907,27 | 1 264 790,38 | — | Геодезический метод | $\sqrt{(0,10^2 + 0,10^2)} = 0,10$ | |
| н2431О | — | — | — | 496 911,48 | 1 264 798,46 | — | | | |
| н2432О | — | — | — | 496 902,89 | 1 264 802,92 | — | | | |
| н2433О | — | — | — | 496 898,68 | 1 264 794,86 | — | | | |
| н2430О | — | — | — | 496 907,27 | 1 264 790,38 | — | | | |
| 2. Иные сведения об объекте недвижимости с кадастровым номером 60:18:0182201:698 : | | | | | | | | | |
| 1. | — | | | | | | | | |
| 3. Пояснения к сведениям об объекте недвижимости с кадастровым номером 60:18:0182201:698 : | | | | | | | | | |
| 1. | — | | | | | | | | |
| 1. Сведения о характерных точках контура здания с кадастровым номером 60:18:0182201:951 : с кадастровым номером 60:18:0182201:951 : Система координат МСК-60, зона 1 Зона № 1 | | | | | | | | | |
| Обоз- начение харак- терных точек границ | Содержатся в Едином государственном реестре недвижимости | | | Определены в ходе выполнения комплексных кадастровых работ | | | Метод определения координат | Формулы, примененные для расчета средней квадратической погрешности определения координат характерных точек (Mt), м, с подставленными в такие формулы значениями и итоговые (вычисленные) значения Mt, м | |
| | координаты, м | | Радиус, м | координаты, м | | Радиус, м | | | |
| | X | Y | R | X | Y | R | | | |

| 1 | 2 | 3 | 4 | 5 | 6 | 7 | 8 | 9 |
|--|---|---|---|------------|--------------|---|---------------------|-----------------------------------|
| н672О | — | — | — | 497 018,12 | 1 264 677,57 | — | Геодезический метод | $\sqrt{(0,10^2 + 0,10^2)} = 0,10$ |
| н673О | — | — | — | 497 021,30 | 1 264 684,03 | — | | |
| н674О | — | — | — | 497 014,34 | 1 264 687,47 | — | | |
| н675О | — | — | — | 497 011,15 | 1 264 681,01 | — | | |
| н672О | — | — | — | 497 018,12 | 1 264 677,57 | — | | |
| 2. Иные сведения об объекте недвижимости с кадастровым номером | | | | | | | 60:18:0182201:951 | : |
| 1. | — | | | | | | | |
| 3. Пояснения к сведениям об объекте недвижимости с кадастровым номером | | | | | | | 60:18:0182201:951 | : |
| 1. | — | | | | | | | |

Схема границ земельных участков



Масштаб 1:6 000

Схема границ земельных участков

Условные обозначения:

1

- обозначение новой характерной точки



- Характерная точка границы

:20

- Кадастровый номер земельного участка



- характерная точка границы земельного участка, сведения о которой отсутствуют в ЕГРН, местоположение которой определено при кадастровых работах (новая характерная точка)



- Часть границы, местоположение которой определено при выполнении кадастровых работ



- граница кадастрового квартала

Схема геодезических построений

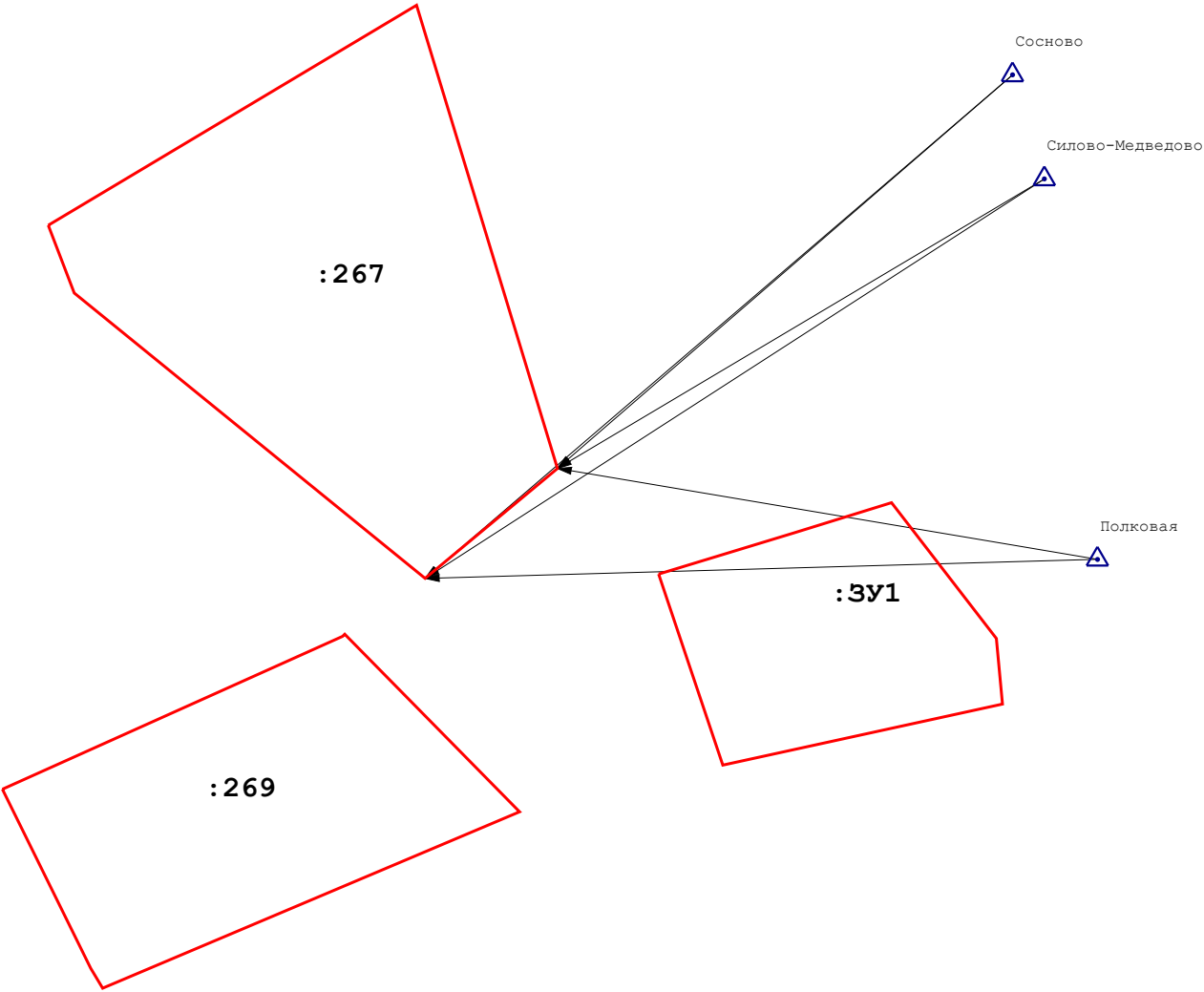







Схема геодезических построений

Условные обозначения:

-  - Контур сооружения, образованного проекцией вновь образованного подземного конструктивного элемента
-  - Характерная точка контура сооружения
-  - Номер характерной точки контура здания, сооружения
-  - Пункт государственной геодезической сети
-  - Направления геодезических построений при определении координат характерных точек границ земельного участка