

ООО «Про Проект»

ИНН 6000001534 ОГРН 1236000000136
180025, Псковская область, Псковский район, СП «Завеличенская волость»,
дер. Борисовичи, ул. Завеличенская, д.2, помещ. 2Н, каб. 1, 6
СРО-П-110-29122009 № П-110-006000001534-0510 от 01.02.2023г.

**Проект планировки и межевания территории микрорайона
«Борисовичи» в части квартала 3, расположенного
по адресу: Псковская область, Псковский район,
СП «Завеличенская волость», южнее д. Борисовичи**

Документация по планировке территории

Проект межевания территории
Основная (утверждаемая) часть
44-ПРО-12-24-ПМТ.1

Главный инженер проекта

Попов С.А.

г. Псков, 2025г.

Проект межевания территории микрорайона «Борисовичи» в части квартала 3, расположенного по адресу: Псковская область, Псковский район, СП «Завеличенская волость», южнее д. Борисовичи

1. Сведения о границах территории, в отношении которой утвержден проект межевания, содержащие перечень координат характерных точек этих границ в системе координат, используемой для ведения Единого государственного реестра недвижимости

№ точки	Координата X	Координата Y
27	499502.19	1268962.62
31	499460.59	1268871.18
26	499459.13	1268871.87
1	499423.27	1268796.32
8	499429.62	1268772.69
7	499468.86	1268755.98
48	499567.24	1268714.11
47	499568.43	1268716.36
46	499576.58	1268712.81
55	499578.47	1268711.99
406	499576.63	1268703.83
72	499581.47	1268705.45
71	499584.64	1268704.52
70	499585.59	1268701.21
69	499605.98	1268693.46
68	499624.75	1268686.9
67	499642.74	1268681.26
405	499643.48	1268683.75
404	499653.15	1268680.84
66	499652.47	1268678.41
65	499678.32	1268670.87
64	499707.62	1268663.82
63	499711,00	1268668.38
62	499711.6	1268670.21
61	499716.35	1268669.24
98	499719.29	1268668.64
118	499727.25	1268667.02
117	499727.07	1268665.08

Согласовано	
Взам. инв. №	
Подп. и дата	
Инв. № подл.	

						38-ПРО-08-23-ПМТ.1.ПЗ			
Изм.	Кол.уч.	Лист	№док.	Подп.	Дата				
Разработал						Пояснительная записка	Стадия	Лист	Листов
Проверил							П	1	16
Н. контроль						ООО «Про Проект»			
ГИП	Попов С.А.				01.25				

202	499726.82	1268664.98
116	499727.89	1268659.8
115	499751.13	1268655.77
114	499773.21	1268652.29
113	499775.68	1268651.93
401	499803.09	1268648.44
402	499828.02	1268645.94
112	499836.28	1268651.41
111	499845.9	1268657.77
110	499847.9	1268664.9
109	499850.34	1268672.77
108	499855.38	1268687,00
201	499862,00	1268702.94
107	499864.23	1268707.53
138	499866.08	1268711.34
205	499870.23	1268719.9
204	499880.07	1268739.37
203	499890.38	1268759.75
137	499897.08	1268772.99
156	499901.09	1268780.94
157	499920.34	1268819.01
206	499925.43	1268829.08
167	499941.67	1268861.22
177	499970,00	1268917.26
186	499985.14	1268947.2
185	499983.32	1268948.34
184	499990.61	1268962.57
183	499992.17	1268961.92
182	499993.51	1268967.97
210	499992.96	1268968.21
179	499992.97	1268968.24
178	499931.98	1268998.43
181	499929.74	1268999.54
180	499926.77	1269001.01
300	499901.18	1269013.68
301	499854.06	1269037.01
302	499826.5	1269050.66
303	499804.08	1269061.76
304	499792.61	1269067.44
305	499782.81	1269072.29

Инва.№подл.	Подп. и дата	Взам. инв. №

Изм.	Кол.уч.	Лист	№док.	Подп.	Дата

306	499750.31	1269088.38
307	499729.69	1269098.59
308	499708.49	1269109.09
309	499654.58	1269135.77
310	499600.66	1269162.47
311	499595.95	1269179.82
312	499527	1269041.46
313	499537.7	1269036.16
314	499510.27	1268982.27
315	499500.67	1268963.41
316	499502.19	1268962.62

**2. Перечень и сведения о площади образуемых земельных участков
и способы их образования.**

Номер ЗУ	Площадь м2	Назначение участка	Код	№ точки	Координата X	Координата Y	Способ образования земельного участка
ЗУ1	5925,0	Многоэтажная жилая застройка	2.6	1	499423.27	1268796.32	Раздел ЗУ КН 60:18:0060201:2569
				2	499458.13	1268869.77	
				3	499496.8	1268850.63	
				4	499480.09	1268811.35	
				5	499483.57	1268802.41	
				6	499487.81	1268800.49	
				7	499468.86	1268755.98	
				8	499429.62	1268772.69	
				1	499423.27	1268796.32	
				9	499499.5	1268849.3	
				10	499502.18	1268847.97	
				11	499500.9	1268844.95	
				12	499515.61	1268838.31	
				13	499508.78	1268830.36	
				14	499518.43	1268825.97	
				15	499505.03	1268796.47	
				16	499489.22	1268803.8	
				ЗУ2	165,0	Улично-дорожная сеть	
9	499499.5	1268849.3					
18	499483.33	1268811.3					
17	499485.59	1268805.48					
16	499489.22	1268803.8					

Инва.№подл.	Подп. и дата	Взам. инв.№

Изм.	Кол.уч.	Лист	№док.	Подп.	Дата

Инва.№подл.	Подп. и дата	Взам. инв. №

				6	499487.81	1268800.49		
				5	499483.57	1268802.41		
				4	499480.09	1268811.35		
				3	499496.8	1268850.63		
ЗУ3	7173,0	Многоэтажная жилая за- стройка	2.6	19	499463.25	1268869.94	Раздел ЗУ КН 60:18: 0060201: 2567	
				20	499496.08	1268938.84		
				21	499564.61	1268903.78		
				22	499544.79	1268863.56		
				23	499522.6	1268874.55		
				24	499516.48	1268861.08		
				25	499529.96	1268854.97		
				12	499515.61	1268838.31		
				11	499500.9	1268844.95		
				10	499502.18	1268847.97		
				9	499499.5	1268849.3		
				32	499500.45	1268851.55		
				19	499463.25	1268869.94		
				26	499459.13	1268871.87		
				27	499502.19	1268962.62		
				28	499574.98	1268924.82		
				29	499565.94	1268906.47		
				30	499494.67	1268943.01		
31	499460.59	1268871.18						
26	499459.13	1268871.87						
ЗУ4	584,0	Улично- дорожная сеть	12.0.1	31	499460.59	1268871.18	Раздел ЗУ КН 60:18: 0060201: 2567	
				30	499494.67	1268943.01		
				29	499565.94	1268906.47		
				21	499564.61	1268903.78		
				20	499496.08	1268938.84		
				19	499463.25	1268869.94		
				32	499500.45	1268851.55		
				9	499499.5	1268849.3		
				3	499496.8	1268850.63		
				2	499458.13	1268869.77		
				26	499459.13	1268871.87		
				31	499460.59	1268871.18		
ЗУ5	9927,0	Многоэтажная жилая за- стройка	2.6	28	499574.98	1268924.82	Раздел ЗУ КН 60:18: 0060201: 2570	
				33	499610.04	1268906.61		
				34	499608.45	1268899.49		
				35	499658.34	1268887.47		
				36	499633.58	1268833.15		
				37	499631.5	1268834.18		
				38	499595.78	1268755.25		
				39	499558.61	1268772.14		
				40	499573.82	1268805.36		
41	499557.29	1268812.87						

Изм.	Кол.уч.	Лист	№док.	Подп.	Дата

Инва.№подл.	Подп. и дата	Взам. инв. №

				42	499573.79	1268849.19	
				22	499544.79	1268863.56	
				21	499564.61	1268903.78	
				29	499565.94	1268906.47	
				28	499574.98	1268924.82	
ЗУ6	194,0	Улично-дорожная сеть	12.0.1	38	499595.78	1268755.25	Раздел ЗУ КН 60:18: 0060201: 2570
				37	499631.5	1268834.18	
				36	499633.58	1268833.15	
				43	499632.66	1268831.08	
				44	499597.73	1268754.36	
				38	499595.78	1268755.25	
ЗУ7	6424,0	Многоэтажная жилая за- стройка	2.6	7	499468.86	1268755.98	Раздел ЗУ КН 60:18: 0060201: 2566
				6	499487.81	1268800.49	
				45	499594.4	1268752.19	
				46	499576.58	1268712.81	
				47	499568.43	1268716.36	
				48	499567.24	1268714.11	
				7	499468.86	1268755.98	
				52	499534.53	1268782.94	
				51	499549.69	1268816.32	
				41	499557.29	1268812.87	
				40	499573.82	1268805.36	
				39	499558.61	1268772.14	
				52	499534.53	1268782.94	
ЗУ8	635,0	Улично-дорожная сеть	12.0.1	6	499487.81	1268800.49	Раздел ЗУ КН 60:18: 0060201: 2566
				16	499489.22	1268803.8	
				15	499505.03	1268796.47	
				49	499531.12	1268784.62	
				50	499546.23	1268817.89	
				51	499549.69	1268816.32	
				52	499534.53	1268782.94	
				39	499558.61	1268772.14	
				38	499595.78	1268755.25	
				44	499597.73	1268754.36	
				53	499596.47	1268751.59	
				54	499595.39	1268749.24	
				55	499578.47	1268711.99	
				46	499576.58	1268712.81	
				45	499594.4	1268752.19	
ЗУ9	8196,0	Многоэтажная жилая за- стройка	2.6	6	499487.81	1268800.49	Перераспределение ЗУ КН 60:18: 0060201:2898 и 60:18:0060201:7882 и неразмежеван- ных земель
				54	499595.39	1268749.24	
				56	499649.8	1268731.21	
				57	499661.83	1268727.23	
				58	499693.23	1268716.82	
				59	499724.12	1268706.59	
				60	499723.44	1268702.11	

Изм.	Кол.уч.	Лист	№док.	Подп.	Дата

38-ПРО-08-23-ПМТ.ПЗ

Лист

5

Инв.№подл.	Подп. и дата	Взам. инв. №				
			Изм.	Кол.уч.	Лист	№док.

				61	499716.35	1268669.24	
				62	499711.6	1268670.21	
				63	499711,00	1268668.38	
				64	499707.62	1268663.82	
				65	499678.32	1268670.87	
				66	499652.47	1268678.41	
				404	499653.15	1268680.84	
				405	499643.48	1268683.75	
				67	499642.74	1268681.26	
				68	499624.75	1268686.9	
				69	499605.98	1268693.46	
				70	499585.59	1268701.21	
				71	499584.64	1268704.52	
				72	499581.47	1268705.45	
				406	499576.63	1268703.83	
				55	499578.47	1268711.99	
				54	499595.39	1268749.24	
				73	499650.95	1268733.73	
				74	499668.05	1268771.38	
				75	499669.9	1268770.53	
				76	499669.9	1268744.98	
				77	499662.99	1268729.78	
				73	499650.95	1268733.73	
				78	499694.48	1268719.46	
				79	499710.1	1268752.46	
				80	499737.37	1268740.1	
				81	499725.67	1268716.89	
				82	499724.57	1268709.6	
				78	499694.48	1268719.46	
				ЗУ10	35,0	Улично- дорожная сеть	
				73	499650.95	1268733.73	
				77	499662.99	1268729.78	
				57	499661.83	1268727.23	
				56	499649.8	1268731.21	
ЗУ11	95,0	Улично- дорожная сеть	12.0.1	58	499693.23	1268716.82	Перераспределение ЗУ КН 60:18: 0060201:2898 и 60:18:0060201:7882 и неразмежеван- ных земель
				78	499694.48	1268719.46	
				82	499724.57	1268709.6	
				59	499724.12	1268706.59	
				58	499693.23	1268716.82	
ЗУ12	5087,0	Многоэтажная жилая за- стройка	2.6	53	499596.47	1268751.59	Раздел ЗУ КН 60:18: 0060201: 2897
				44	499597.73	1268754.36	
				43	499632.66	1268831.08	
				83	499694.92	1268800.08	
				84	499689.14	1268787.35	
				75	499669.9	1268770.53	
				74	499668.05	1268771.38	

Инв. № подл.	Подп. и дата	Взам. инв. №	Изм.	Кол.уч.	Лист	№ док.	Подп.	Дата	38-ПРО-08-23-ПМТ.ПЗ	Лист
										7

				73	499650.95	1268733.73	
				53	499596.47	1268751.59	
ЗУ13	152,0	Улично-дорожная сеть	12.0.1	54	499595.39	1268749.24	Раздел ЗУ КН 60:18: 0060201: 2897
				53	499596.47	1268751.59	
				73	499650.95	1268733.73	
				56	499649.8	1268731.21	
				54	499595.39	1268749.24	
ЗУ14	3262,0	Многоэтажная жилая за- стройка	2.6	77	499662.99	1268729.78	Раздел ЗУ КН 60:18: 0060201: 2896
				76	499669.9	1268744.98	
				75	499669.9	1268770.53	
				84	499689.14	1268787.35	
				83	499694.92	1268800.08	
				85	499699.02	1268798.04	
				86	499724.47	1268785.61	
				87	499716.91	1268768.59	
				88	499745.24	1268755.72	
				89	499738.54	1268742.42	
				80	499737.37	1268740.1	
				79	499710.1	1268752.46	
ЗУ15	94,0	Улично-дорожная сеть	12.0.1	78	499694.48	1268719.46	Раздел ЗУ КН 60:18: 0060201: 2896
				77	499662.99	1268729.78	
				58	499693.23	1268716.82	
				57	499661.83	1268727.23	
				57	499661.83	1268727.23	
ЗУ16	5082,0	Многоэтажная жилая за- стройка	2.6	90	499700.15	1268800.39	Раздел ЗУ КН 60:18: 0060201: 2894
				91	499704.26	1268808.95	
				92	499705.29	1268842.08	
				93	499716.36	1268864.17	
				94	499782.99	1268830.6	
				95	499775.21	1268815.16	
				88	499745.24	1268755.72	
				87	499716.91	1268768.59	
				86	499724.47	1268785.61	
				96	499725.64	1268787.85	
ЗУ17	75,0	Улично-дорожная сеть	12, 0, 1	90	499700.15	1268800.39	Раздел ЗУ КН 60:18: 0060201: 2894
				85	499699.02	1268798.04	
				96	499725.64	1268787.85	
				86	499724.47	1268785.61	
				85	499699.02	1268798.04	
ЗУ18	4252,0	Многоэтажная жилая за- стройка	2.6	36	499633.58	1268833.15	Раздел ЗУ КН 60:18: 0060201: 2899
				35	499658.34	1268887.47	
				97	499680.93	1268882.03	
				93	499716.36	1268864.17	

Инва.№подл.	Подп. и дата	Взам. инв. №

				92	499705.29	1268842.08		
				91	499704.26	1268808.95		
				90	499700.15	1268800.39		
				36	499633.58	1268833.15		
ЗУ19	181,0	Улично- дорожная сеть	12.0.1	43	499632.66	1268831.08	Раздел ЗУ КН 60:18: 0060201: 2899	
				36	499633.58	1268833.15		
				90	499700.15	1268800.39		
				85	499699.02	1268798.04		
				83	499694.92	1268800.08		
				43	499632.66	1268831.08		
ЗУ20	9480,0	Многоэтажная жилая за- стройка	2.6	98	499719.29	1268668.64	Перераспределение ЗУ КН 60:18: 0060201: 6484 и КН 60:18: 0060201: 7881	
				99	499726.39	1268701.57		
				100	499728.56	1268716.05		
				101	499741.21	1268741.06		
				102	499791.22	1268715.69		
				103	499800.74	1268734.63		
				104	499809.44	1268730.18		
				105	499832.44	1268718.41		
				106	499834.62	1268722.68		
				107	499864.23	1268707.53		
				201	499862.00	1268702.94		
				108	499855.38	1268687,00		
				109	499850.34	1268672.77		
				110	499847.9	1268664.9		
				111	499845.9	1268657.77		
				112	499836.28	1268651.41		
				402	499828.02	1268645.94		
				401	499803.09	1268648.44		
				113	499775.68	1268651.93		
				114	499773.21	1268652.29		
115	499751.13	1268655.77						
116	499727.89	1268659.8						
202	499726.82	1268664.98						
117	499727.07	1268665.08						
118	499727.25	1268667.02						
				98	499719.29	1268668.64		
ЗУ21	230,0	Улично- дорожная сеть	12.0.1	61	499716.35	1268669.24	Перераспределение ЗУ КН 60:18: 0060201: 6484 и КН 60:18: 0060201: 7881	
				60	499723.44	1268702.11		
				59	499724.12	1268706.59		
				82	499724.57	1268709.6		
				81	499725.67	1268716.89		
				80	499737.37	1268740.1		
				89	499738.54	1268742.42		
				101	499741.21	1268741.06		
				100	499728.56	1268716.05		
				99	499726.39	1268701.57		

Изм.	Кол.уч.	Лист	№док.	Подп.	Дата

Инва.№подл.	Подп. и дата	Взам. инв. №

				98	499719.29	1268668.64	
				61	499716.35	1268669.24	
ЗУ22	4066,0	Многоэтажная жилая за- стройка	2.6	101	499741.21	1268741.06	Раздел ЗУ КН 60:18: 0060201: 6486
				119	499759.95	1268778.22	
				120	499813.31	1268751.43	
				121	499808.8	1268742.49	
				122	499805.55	1268744.2	
				103	499800.74	1268734.63	
				102	499791.22	1268715.69	
				101	499741.21	1268741.06	
				123	499761.3	1268780.9	
				124	499776.54	1268811.14	
				125	499781.24	1268808.77	
				126	499778.36	1268803.05	
				127	499819.93	1268782.1	
				128	499812.87	1268768.12	
				129	499819.94	1268764.55	
				130	499814.66	1268754.1	
				123	499761.3	1268780.9	
				95	499775.21	1268815.16	
				94	499782.99	1268830.6	
				ЗУ23	439,0	Улично- дорожная сеть	
132	499782.59	1268811.45					
95	499775.21	1268815.16					
125	499781.24	1268808.77					
124	499776.54	1268811.14					
123	499761.3	1268780.9					
130	499814.66	1268754.1					
120	499813.31	1268751.43					
119	499759.95	1268778.22					
101	499741.21	1268741.06					
89	499738.54	1268742.42					
ЗУ24	4713,0	Многоэтажная жилая за- стройка	2.6				88
				121	499808.8	1268742.49	
				120	499813.31	1268751.43	
				130	499814.66	1268754.1	
				129	499819.94	1268764.55	
				133	499839.07	1268802.33	
				134	499870.79	1268786.3	
				135	499890.59	1268776.28	
				136	499892.38	1268775.37	
				137	499897.08	1268772.99	
				203	499890.38	1268759.75	
				204	499880.07	1268739.37	

Изм.	Кол.уч.	Лист	№док.	Подп.	Дата

Инв.№подл.	Подп. и дата	Взам. инв. №

				205	499870.23	1268719.9	
				138	499866.08	1268711.34	
				139	499836.22	1268725.79	
				106	499834.62	1268722.68	
				105	499832.44	1268718.41	
				104	499809.44	1268730.18	
				140	499814.27	1268739.56	
				121	499808.8	1268742.49	
ЗУ25	129,0	Улично- дорожная сеть	12.0.1	106	499834.62	1268722.68	Раздел ЗУ КН 60:18: 0060201: 6485
				139	499836.22	1268725.79	
				138	499866.08	1268711.34	
				107	499864.23	1268707.53	
				106	499834.62	1268722.68	
ЗУ26	1696,0	Многоэтажная жилая за- стройка	2.6	141	499875.84	1268796.31	Раздел ЗУ КН 60:18: 0060201: 1907
				142	499888.06	1268820.49	
				143	499882.56	1268823.27	
				144	499884.78	1268827.65	
				145	499867.37	1268836.45	
				146	499878.95	1268859.37	
				147	499886.51	1268855.55	
				148	499878.1	1268838.91	
				149	499893.59	1268831.08	
				150	499894.17	1268832.24	
				151	499918.11	1268820.14	
				152	499899.98	1268784.28	
				141	499875.84	1268796.31	
				134	499870.79	1268786.3	
				153	499874.72	1268794.07	
				154	499894.54	1268784.2	
				135	499890.59	1268776.28	
				134	499870.79	1268786.3	
				136	499892.38	1268775.37	
				155	499896.33	1268783.31	
156	499901.09	1268780.94					
137	499897.08	1268772.99					
136	499892.38	1268775.37					
ЗУ27	192,0	Улично- дорожная сеть	12.0.1	153	499874.72	1268794.07	Раздел ЗУ КН 60:18: 0060201: 1907
				141	499875.84	1268796.31	
				152	499899.98	1268784.28	
				151	499918.11	1268820.14	
				157	499920.34	1268819.01	
				156	499901.09	1268780.94	
				155	499896.33	1268783.31	
				136	499892.38	1268775.37	
				135	499890.59	1268776.28	
154	499894.54	1268784.2					

Изм.	Кол.уч.	Лист	№док.	Подп.	Дата

				153	499874.72	1268794.07	
ЗУ28	2274,0	Многоэтажная жилая за- стройка	2.6	162	499840.18	1268814.07	Раздел ЗУ КН 60:18: 0060201: 1908
				163	499866,00	1268865.92	
				146	499878.95	1268859.37	
				145	499867.37	1268836.45	
				144	499884.78	1268827.65	
				143	499882.56	1268823.27	
				142	499888.06	1268820.49	
				141	499875.84	1268796.31	
				162	499840.18	1268814.07	
				158	499829.19	1268807.33	
				159	499860.19	1268868.85	
				160	499863.76	1268867.04	
				161	499836.85	1268812.93	
				153	499874.72	1268794.07	
				134	499870.79	1268786.3	
				133	499839.07	1268802.33	
158	499829.19	1268807.33					
ЗУ29	250,0	Улично- дорожная сеть	12.0.1	153	499874.72	1268794.07	Раздел ЗУ КН 60:18: 0060201: 1908
				161	499836.85	1268812.93	
				160	499863.76	1268867.04	
				163	499866,00	1268865.92	
				162	499840.18	1268814.07	
				141	499875.84	1268796.31	
				153	499874.72	1268794.07	
ЗУ30	1694,0	Многоэтажная жилая за- стройка	2.6	147	499886.51	1268855.55	Раздел ЗУ КН 60:18: 0060201: 1912
				164	499898.96	1268849.26	
				165	499912.46	1268875.98	
				166	499939.44	1268862.35	
				151	499918.11	1268820.14	
				150	499894.17	1268832.24	
				149	499893.59	1268831.08	
				148	499878.1	1268838.91	
ЗУ31	118,0	Улично- дорожная сеть	12.0.1	147	499886.51	1268855.55	Раздел ЗУ КН 60:18: 0060201: 1912
				151	499918.11	1268820.14	
				166	499939.44	1268862.35	
				167	499941.67	1268861.22	
				206	499925.43	1268829.08	
				157	499920.34	1268819.01	
ЗУ32	3139,0	Многоэтажная жилая за- стройка	2.6	151	499918.11	1268820.14	Раздел ЗУ КН 60:18: 0060201: 1910
				163	499866,00	1268865.92	
				207	499907.33	1268948.93	
				168	499907.69	1268948.75	
				169	499914.58	1268927.77	
				170	499920.83	1268924.61	
171	499917.67	1268918.37					

Индв.№подл.	Подп. и дата	Взам. инв. №

Изм.	Кол.уч.	Лист	№док.	Подп.	Дата

Инва.№подл.	Подп. и дата	Взам. инв. №

				172	499924.06	1268898.93	
				165	499912.46	1268875.98	
				164	499898.96	1268849.26	
				147	499886.51	1268855.55	
				146	499878.95	1268859.37	
				163	499866,00	1268865.92	
				159	499860.19	1268868.85	
				173	499901.91	1268951.67	
				174	499905.1	1268950.06	
				160	499863.76	1268867.04	
				159	499860.19	1268868.85	
ЗУ33	232,0	Улично- дорожная сеть	12.0.1	160	499863.76	1268867.04	Раздел ЗУ КН 60:18: 0060201: 1910
				174	499905.1	1268950.06	
				207	499907.33	1268948.93	
				163	499866,00	1268865.92	
				160	499863.76	1268867.04	
ЗУ34	2205,0	Многоэтажная жилая за- стройка	2.6	165	499912.46	1268875.98	Раздел ЗУ КН 60:18: 0060201: 1911
				172	499924.06	1268898.93	
				171	499917.67	1268918.37	
				170	499920.83	1268924.61	
				208	499920.88	1268924.5	
				175	499942.01	1268931.41	
				176	499967.77	1268918.39	
				166	499939.44	1268862.35	
				165	499912.46	1268875.98	
ЗУ35	157,0	Улично- дорожная сеть	12.0.1	166	499939.44	1268862.35	Раздел ЗУ КН 60:18: 0060201: 1911
				176	499967.77	1268918.39	
				177	499970,00	1268917.26	
				167	499941.67	1268861.22	
				166	499939.44	1268862.35	
ЗУ36	4320,0	Многоэтажная жилая за- стройка	2.6	168	499907.69	1268948.75	Раздел ЗУ КН 60:18: 0060201: 1909
				207	499907.33	1268948.93	
				178	499931.98	1268998.43	
				179	499992.97	1268968.24	
				210	499992.96	1268968.21	
				176	499967.77	1268918.39	
				175	499942.01	1268931.41	
				208	499920.88	1268924.5	
				170	499920.83	1268924.61	
				169	499914.58	1268927.77	
				168	499907.69	1268948.75	
				173	499901.91	1268951.67	
				180	499926.77	1269001.01	
				181	499929.74	1268999.54	
				174	499905.1	1268950.06	
				173	499901.91	1268951.67	

Изм.	Кол.уч.	Лист	№док.	Подп.	Дата

ЗУ37	138,0	Улично- дорожная сеть	12.0.1	174	499905.1	1268950.06	Раздел ЗУ КН 60:18: 0060201: 1909
				181	499929.74	1268999.54	
				178	499931.98	1268998.43	
				207	499907.33	1268948.93	
				174	499905.1	1268950.06	
ЗУ38	99,0	Улично- дорожная сеть	12.0.1	176	499967.77	1268918.39	Раздел ЗУ КН 60:18: 0060201: 1909
				179	499992.97	1268968.24	
				210	499992.96	1268968.21	
				182	499993.51	1268967.97	
				183	499992.17	1268961.92	
				184	499990.61	1268962.57	
				185	499983.32	1268948.34	
				186	499985.14	1268947.2	
				177	499970,00	1268917.26	
				176	499967.77	1268918.39	

Инва.№подл.	Подп. и дата	Взам. инв. №

Изм.	Кол.уч.	Лист	№док.	Подп.	Дата

2. Изменяемые земельные участки и их характеристики

Номер существующего земельного участка	Площадь земельного участка, м ²	Разрешенное Использование (существующее)	Разрешенное Использование (планируемое)	Категория земель	Изменение земельного участка
60:18:0060201:2569	6090,0	Для многоэтажной застройки	Для многоэтажной застройки; Улично-дорожная сеть	Земли населенных пунктов	Раздел земельного участка
60:18:0060201:2567	7757,0	Для многоэтажной застройки	Для многоэтажной застройки; Улично-дорожная сеть	Земли населенных пунктов	Раздел земельного участка
60:18:0060201:2570	10121,0	Для многоэтажной застройки	Для многоэтажной застройки; Улично-дорожная сеть	Земли населенных пунктов	Раздел земельного участка
60:18:0060201:2566	7059,0	Для многоэтажной застройки	Для многоэтажной застройки; Улично-дорожная сеть	Земли населенных пунктов	Раздел земельного участка
60:18:0060201:2898	7665,0	Для многоэтажной застройки	Для многоэтажной застройки; Улично-дорожная сеть	Земли населенных пунктов	Перераспределение земельного участка
60:18:0060201:2897	5239,0	Для многоэтажной застройки	Для многоэтажной застройки; Улично-дорожная сеть	Земли населенных пунктов	Раздел земельного участка
60:18:0060201:2896	3356,0	Для многоэтажной застройки	Для многоэтажной застройки; Улично-дорожная сеть	Земли населенных пунктов	Раздел земельного участка
0:18:0060201:2894	5157,0	Для многоэтажной застройки	Для многоэтажной застройки; Улично-дорожная сеть	Земли населенных пунктов	Раздел земельного участка
60:18:0060201:2899	4433,0	Для многоэтажной застройки	Для многоэтажной застройки; Улично-дорожная сеть	Земли населенных пунктов	Раздел земельного участка
60:18:0060201:6484	9156,0	Для многоэтажной застройки	Для многоэтажной застройки; Улично-дорожная сеть	Земли населенных пунктов	Перераспределение земельного участка
60:18:0060201:6486	4505,0	Для многоэтажной застройки	Для многоэтажной застройки; Улично-дорожная сеть	Земли населенных пунктов	Раздел земельного участка
60:18:0060201:6485	4842,0	Для многоэтажной застройки	Для многоэтажной застройки; Улично-дорожная сеть	Земли населенных пунктов	Раздел земельного участка
60:18:0060201:1907	1888,0	Для многоэтажной застройки	Для многоэтажной застройки;	Земли населен-	Раздел земельного участка

Инва.№подл.	Подп. и дата	Взам. инв. №	

Изм.	Кол.уч.	Лист	№док.	Подп.	Дата

38-ПРО-08-23-ПМТ.ПЗ

Лист
14

		стройки	Улично- дорожная сеть	ных пунк- тов	
60:18:0060201:1908	2524,0	Для много- этажной за- стройки	Для многоэтаж- ной застройки; Улично- дорожная сеть	Земли населен- ных пунк- тов	Раздел земель- ного участка
60:18:0060201:1912	1812,0	Для много- этажной за- стройки	Для многоэтаж- ной застройки; Улично- дорожная сеть	Земли населен- ных пунк- тов	Раздел земель- ного участка
60:18:0060201:1910	3371,0	Для много- этажной за- стройки	Для многоэтаж- ной застройки; Улично- дорожная сеть	Земли населен- ных пунк- тов	Раздел земель- ного участка
60:18:0060201:1911	2362,0	Для много- этажной за- стройки	Для многоэтаж- ной застройки; Улично- дорожная сеть	Земли населен- ных пунк- тов	Раздел земель- ного участка
60:18:0060201:1909	4557,0	Для много- этажной за- стройки	Для многоэтаж- ной застройки; Улично- дорожная сеть	Земли населен- ных пунк- тов	Раздел земель- ного участка
60:18:0060201:7882	661,0	Для много- этажной за- стройки	Для многоэтаж- ной застройки;	Земли населен- ных пунк- тов	Перераспреде- ление земельно- го участка
60:18:0060201:7881	554,0	Для много- этажной за- стройки	Для многоэтаж- ной застройки;	Земли населен- ных пунк- тов	Перераспреде- ление земельно- го участка

Инва.№подл.	Подп. и дата	Взам. инв. №

Изм.	Кол.уч.	Лист	№док.	Подп.	Дата

3. Каталог координат красных линий

Ведомость координат красных линий

№ точки	Координата X	Координата Y
27	499502.19	1268962.62
26	499459.13	1268871.87
2	499458.13	1268869.77
1	499423.27	1268796.32
8	499429.62	1268772.69
7	499468.86	1268755.98
48	499567.24	1268714.11
47	499568.43	1268716.36
46	499576.58	1268712.81
55	499578.47	1268711.99
406	499576.63	1268703.83
72	499581.47	1268705.45
71	499584.64	1268704.52
70	499585.59	1268701.21
69	499605.98	1268693.46
68	499624.75	1268686.9
67	499642.74	1268681.26
405	499643.48	1268683.75
404	499653.15	1268680.84
66	499652.47	1268678.41
65	499678.32	1268670.87
64	499707.62	1268663.82
63	499711,00	1268668.38
62	499711.6	1268670.21
61	499716.35	1268669.24
98	499719.29	1268668.64
118	499727.25	1268667.02
117	499727.07	1268665.08
202	499726.82	1268664.98
116	499727.89	1268659.8
115	499751.13	1268655.77
114	499773.21	1268652.29
113	499775.68	1268651.93
401	499803.09	1268648.44
402	499828.02	1268645.94
112	499836.28	1268651.41
111	499845.9	1268657.77
110	499847.9	1268664.9
109	499850.34	1268672.77
108	499855.38	1268687,00
201	499862,00	1268702.94

Инва.№подл.	Подп. и дата	Взам. инв. №

Изм.	Кол.уч.	Лист	№док.	Подп.	Дата

107	499864.23	1268707.53
138	499866.08	1268711.34
205	499870.23	1268719.9
204	499880.07	1268739.37
203	499890.38	1268759.75
137	499897.08	1268772.99
156	499901.09	1268780.94
157	499920.34	1268819.01
206	499925.43	1268829.08
167	499941.67	1268861.22
177	499970,00	1268917.26
186	499985.14	1268947.2
185	499983.32	1268948.34
184	499990.61	1268962.57
183	499992.17	1268961.92
182	499993.51	1268967.97
210	499992.96	1268968.21
179	499992.97	1268968.24
26	499459.13	1268871.87
31	499460.59	1268871.18
30	499494.67	1268943.01
29	499565.94	1268906.47
21	499564.61	1268903.78
20	499496.08	1268938.84
19	499463.25	1268869.94
32	499500.45	1268851.55
9	499499.5	1268849.3
18	499483.33	1268811.3
17	499485.59	1268805.48
16	499489.22	1268803.8
15	499505.03	1268796.47
49	499531.12	1268784.62
50	499546.23	1268817.89
51	499549.69	1268816.32
52	499534.53	1268782.94
39	499558.61	1268772.14
38	499595.78	1268755.25
37	499631.5	1268834.18
36	499633.58	1268833.15
90	499700.15	1268800.39
96	499725.64	1268787.85
86	499724.47	1268785.61
85	499699.02	1268798.04
83	499694.92	1268800.08
43	499632.66	1268831.08
44	499597.73	1268754.36

Индв.№подл.	Подп. и дата	Взам. инв. №						
			Изм.	Кол.уч.	Лист	№док.	Подп.	Дата

53	499596.47	1268751.59
73	499650.95	1268733.73
77	499662.99	1268729.78
78	499694.48	1268719.46
82	499724.57	1268709.6
81	499725.67	1268716.89
80	499737.37	1268740.1
89	499738.54	1268742.42
88	499745.24	1268755.72
95	499775.21	1268815.16
132	499782.59	1268811.45
125	499781.24	1268808.77
124	499776.54	1268811.14
123	499761.3	1268780.9
130	499814.66	1268754.1
120	499813.31	1268751.43
119	499759.95	1268778.22
101	499741.21	1268741.06
100	499728.56	1268716.05
99	499726.39	1268701.57
98	499719.29	1268668.64
61	499716.35	1268669.24
60	499723.44	1268702.11
59	499724.12	1268706.59
58	499693.23	1268716.82
57	499661.83	1268727.23
56	499649.8	1268731.21
54	499595.39	1268749.24
55	499578.47	1268711.99
46	499576.58	1268712.81
45	499594.4	1268752.19
6	499487.81	1268800.49
5	499483.57	1268802.41
4	499480.09	1268811.35
3	499496.8	1268850.63
2	499458.13	1268869.77

Инва.№подл.	Подп. и дата	Взам. инв. №

Изм.	Кол.уч.	Лист	№док.	Подп.	Дата

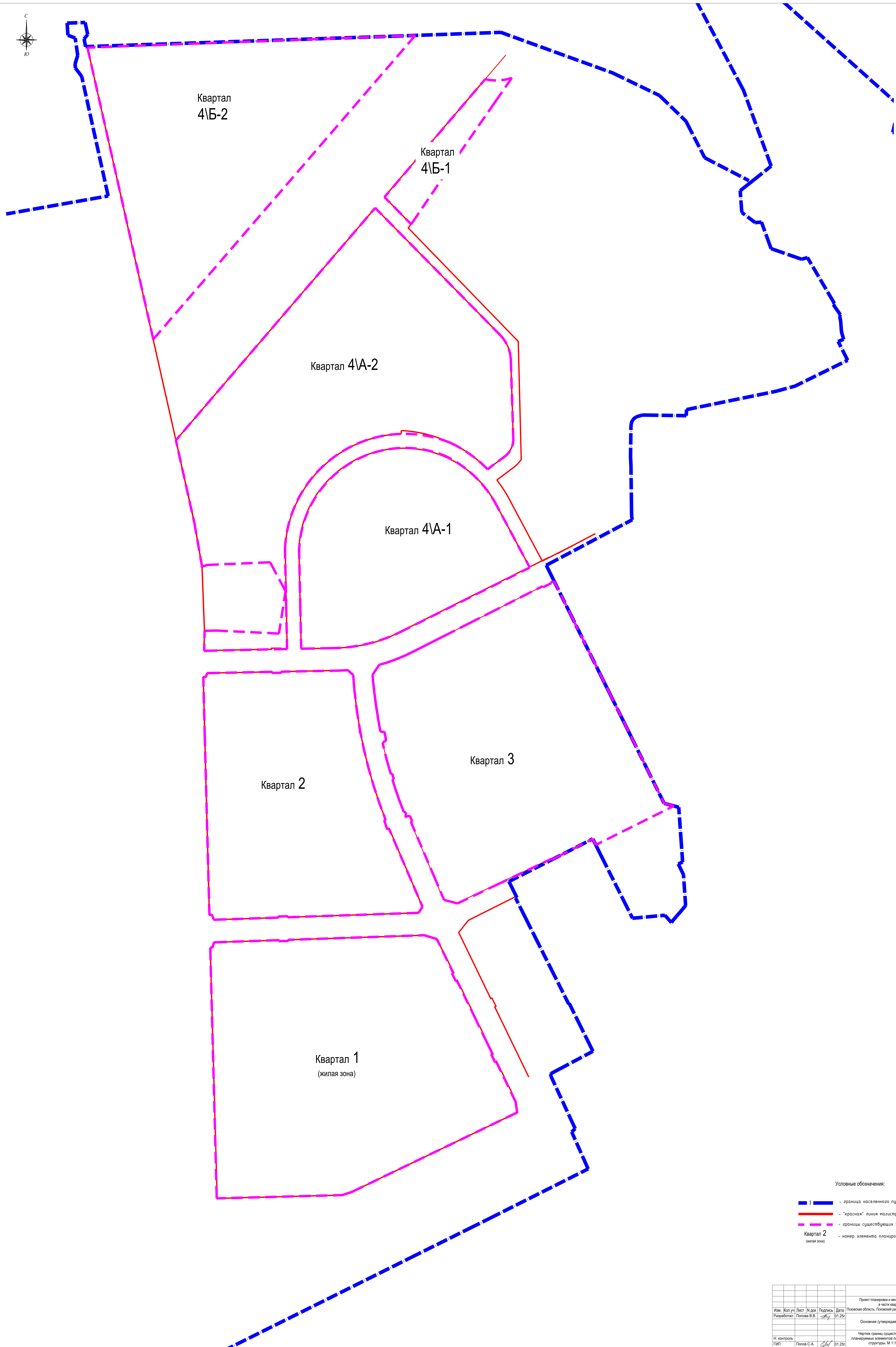

4. Информация о земельных участках, подлежащих резервированию и (или) изъятия для государственных и муниципальных нужд и земельных участков, отнесенных к территориям общего пользования.

Земельные участки, отнесенные к территориям общего пользования:

Номер земельного участка	Площадь земельного участка, м2	Разрешенное использование
ЗУ2	165,0	Улично-дорожная сеть
ЗУ4	584,0	Улично-дорожная сеть
ЗУ6	194,0	Улично-дорожная сеть
ЗУ8	635,0	Улично-дорожная сеть
ЗУ10	35,0	Улично-дорожная сеть
ЗУ11	95,0	Улично-дорожная сеть
ЗУ13	152,0	Улично-дорожная сеть
ЗУ15	94,0	Улично-дорожная сеть
ЗУ17	75,0	Улично-дорожная сеть
ЗУ19	181,0	Улично-дорожная сеть
ЗУ21	230,0	Улично-дорожная сеть
ЗУ23	439,0	Улично-дорожная сеть
ЗУ25	129,0	Улично-дорожная сеть
ЗУ27	192,0	Улично-дорожная сеть
ЗУ29	250,0	Улично-дорожная сеть
ЗУ31	118,0	Улично-дорожная сеть
ЗУ33	232,0	Улично-дорожная сеть
ЗУ35	157,0	Улично-дорожная сеть
ЗУ37	138,0	Улично-дорожная сеть
ЗУ38	99,0	Улично-дорожная сеть

Взам. инв. №	
Подл. и дата	
Инв. № подл.	

Изм.	Кол.уч.	Лист	№ док.	Подп.	Дата



Квартал
4\Б-2

Квартал
4\Б-1

Квартал 4\А-2





Квартал 4\А-1

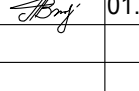

Квартал 2

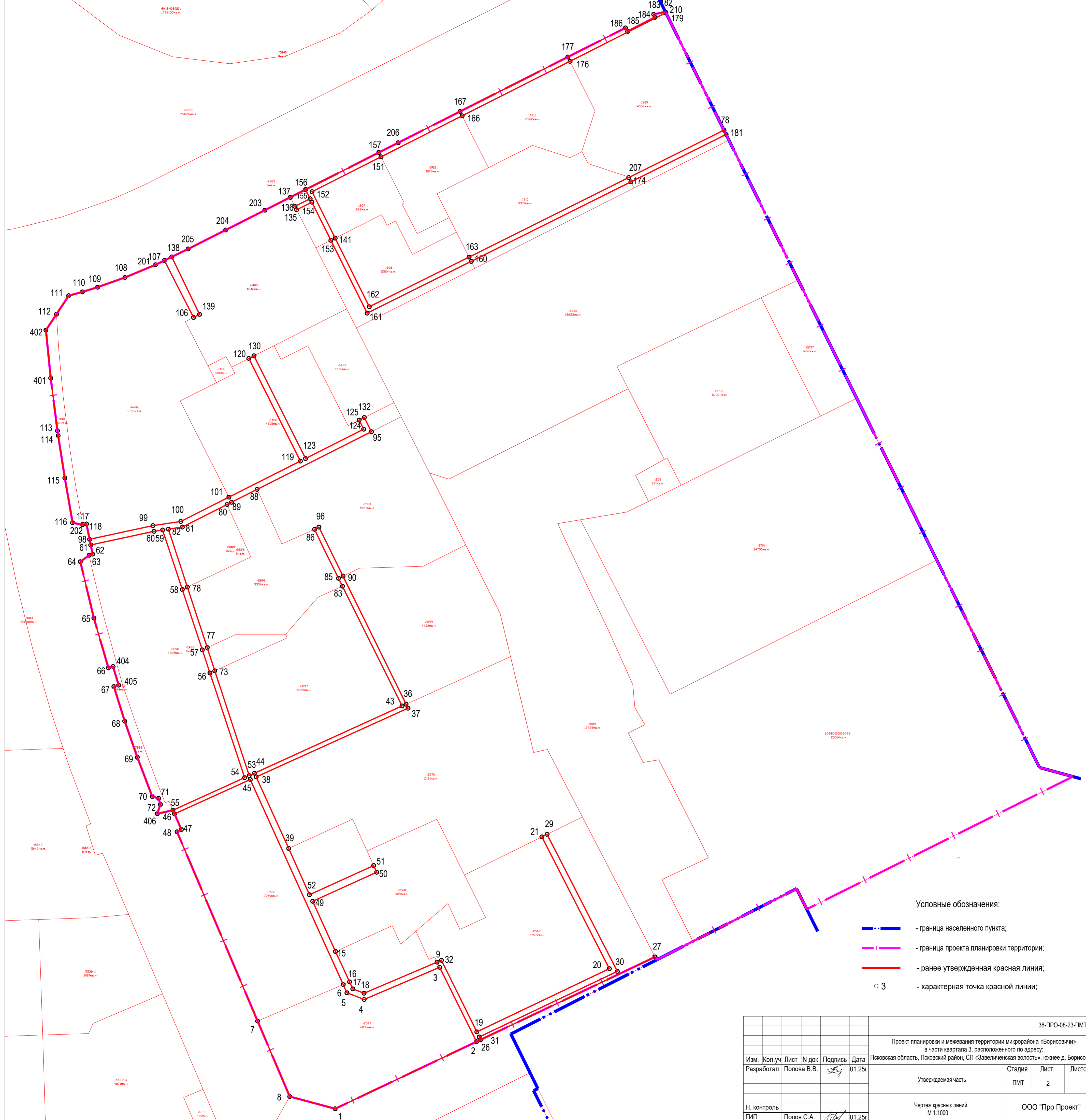
Квартал 3

Квартал 1
(жилая зона)

Условные обозначения:

-  - граница населенного пункта
-  - "красная" линия магистральных улиц;
-  - границы существующих элементов планировочной структуры;
-  - номер элемента планировочной структуры (квартал).

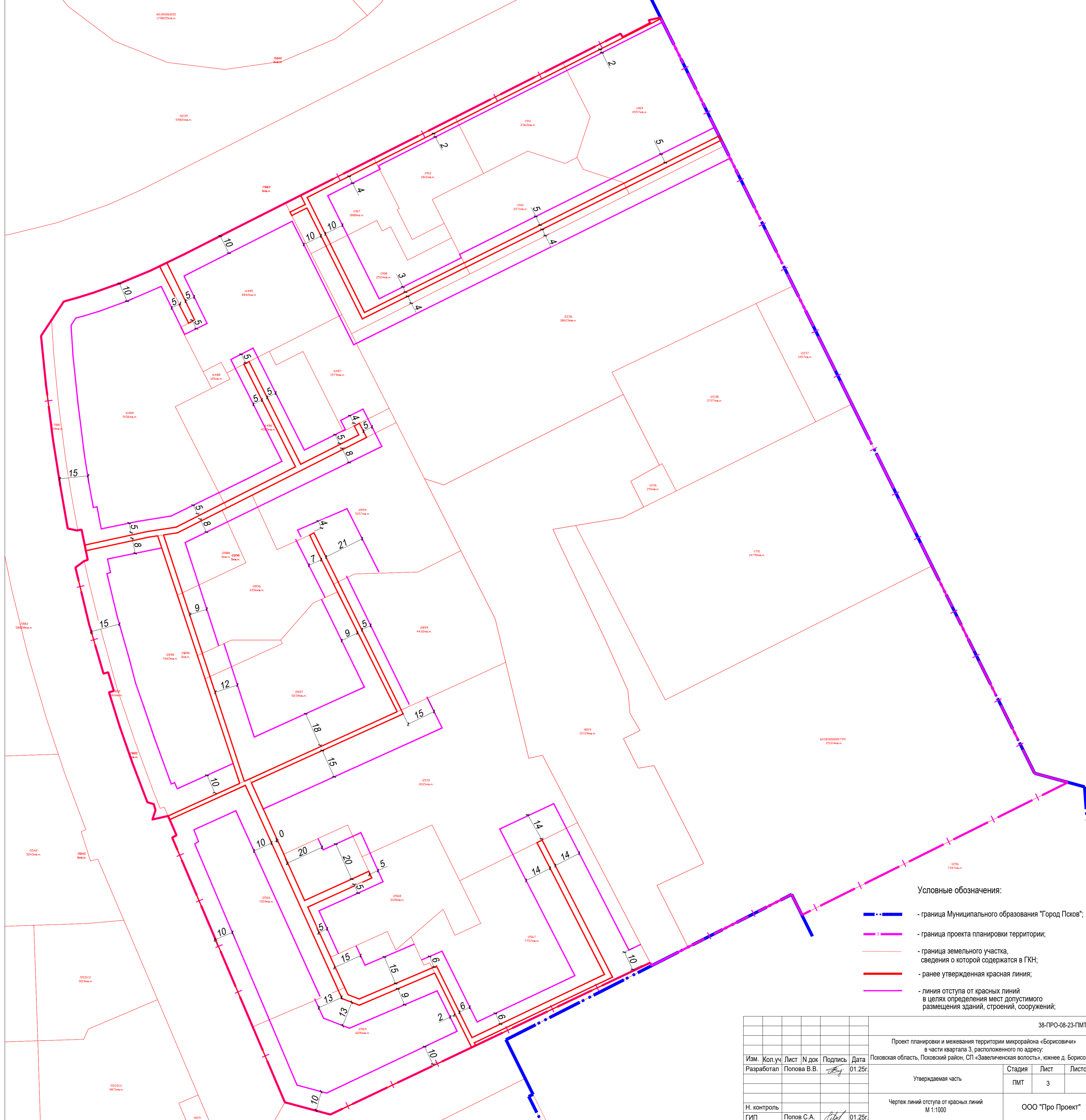
38-ГРД-08-234/ПМ.1					
Проект планировки и межевания территории микрорайона «Березовки» в части квартала 3, расположенного по адресу:					
Псковская область, Псковский район, СТ «Земельная община», с/пос. д. Березовки					
Изм.	Кол-во	Лист	№ дэк.	Подпись	Дата
Разработал			Полова В.В.		01.25
Основная (утверждаемая) часть				Стадия	Лист
				ПМТ	1
Н. контроль				Чертеж границ существующих и планируемых элементов планировочной структуры. М 1:1000	
ГМП	Полова С.А.		01.25	ООО «Тро Проект»	



Условные обозначения:

- · — · — - граница населенного пункта;
- | — | — - граница проекта планировки территории;
- — — — - ранее утвержденная красная линия;
- 3 - характерная точка красной линии;

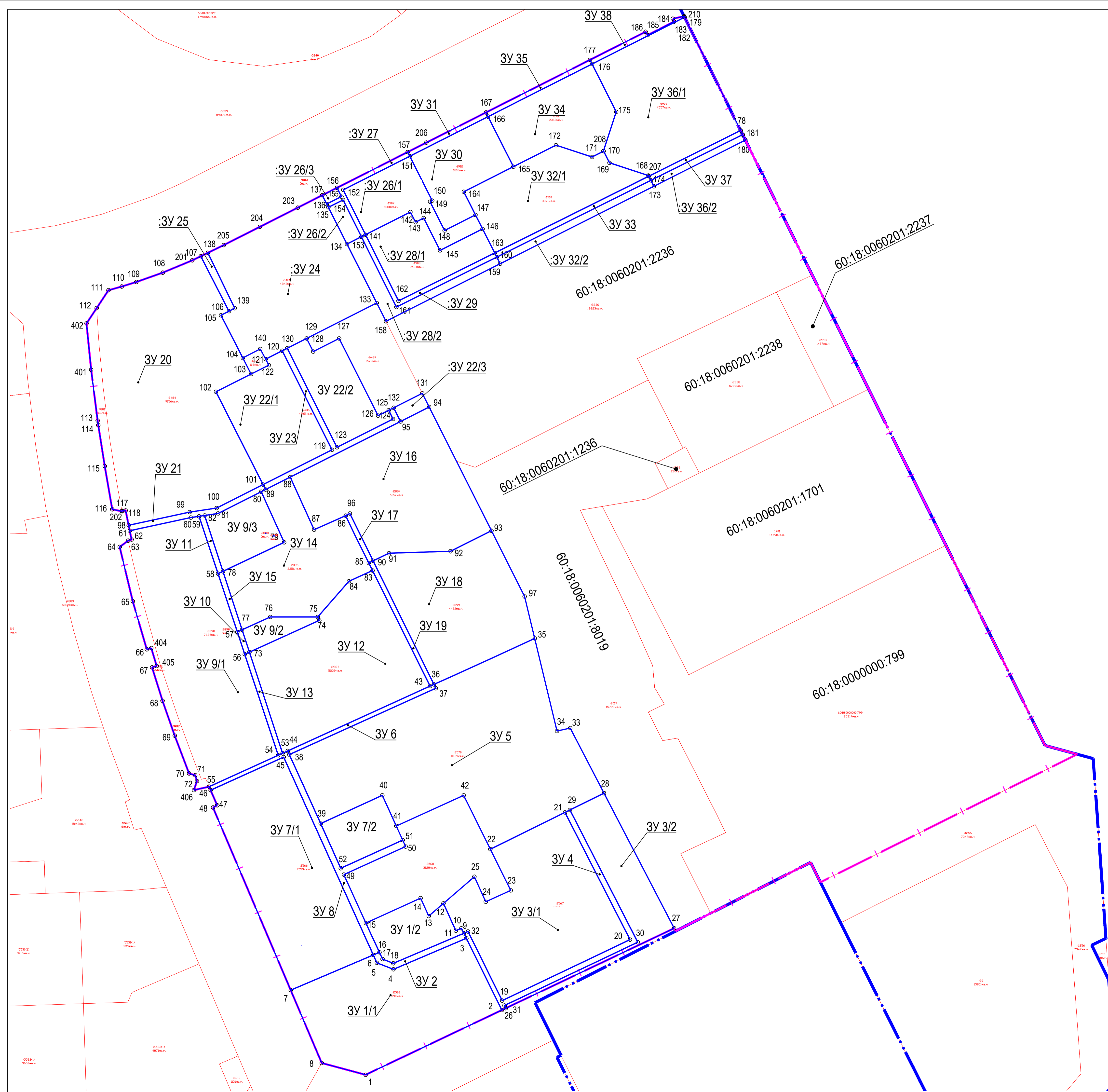
						38-ПРО-08-23-ПМТ.1			
						Проект планировки и межевания территории микрорайона «Борисовичи» в части квартала 3, расположенного по адресу: Псковская область, Псковский район, СП «Завеличненская волость», южнее д. Борисовичи			
Изм.	Кол.уч.	Лист	№ док.	Подпись	Дата	Утверждаемая часть	Стадия	Лист	Листов
Разработал	Полова В.В.			<i>В.В. Полова</i>	01.25г.		ПМТ	2	
						Чертеж красных линий. М 1:1000	ООО "Про Проект"		
Н. контроль									
ГИП	Полов С.А.			<i>С.А. Попов</i>	01.25г.				



Условные обозначения:

- · — · — - граница Муниципального образования "Город Псков";
- | — | — - граница проекта планировки территории;
- — — - граница земельного участка, сведения о которой содержатся в ГКН;
- — — - ранее утвержденная красная линия;
- — — - линия отступа от красных линий в целях определения мест допустимого размещения зданий, строений, сооружений;

						38-ПРО-08-23-ПМТ.1			
						Проект планировки и межевания территории микрорайона «Борисовичи» в части квартала 3, расположенного по адресу: Псковская область, Псковский район, СП «Завеличенская волость», южнее д. Борисовичи			
Изм.	Кол.уч.	Лист	№ док.	Подпись	Дата	Утверждаемая часть	Стадия	Лист	Листов
							ПМТ	3	
						Чертеж линий отступа от красных линий М 1:1000			
Н. контроль						ООО "Про Проект"			
ГИП	Попов С.А.				01.25г.				



Условные обозначения:

- · — · - граница Муниципального образования
- · — · - граница проекта планировки территории;
- · — · - граница земельного участка, сведения о которой содержатся в ГКН;
- · — · - граница образуемых земельных участков;
- 3 - поворотная точка образуемого земельного участка;
- :3Y 1 - номер образуемого земельного участка;

						38-ПРО-08-23-ПМТ.1			
						Проект планировки и межевания территории микрорайона «Борисовичи» в части квартала 3, расположенного по адресу: Псковская область, Псковский район, СП «Завеличская волость», южнее д. Борисовичи			
Изм.	Коп.уч.	Лист	№ док.	Подпись	Дата	Утверждаемая часть	Стадия	Лист	Листов
Разработал	Попова В.В.			<i>[Подпись]</i>	01.25г.		ПМТ	4	
						Чертеж границ образуемых (или) изменяемых земельных участков М 1:1000	ООО «Про Проект»		
Н. контроль	ГИП	Попов С.А.		<i>[Подпись]</i>	01.25г.				