

ООО «Про Проект»

ИНН 6000001534 ОГРН 1236000000136
180025, Псковская область, Псковский район, СП «Завеличенская волость»,
дер. Борисовичи, ул. Завеличенская, д.2, помещ. 2Н, каб. 1, 6
СРО-П-110-29122009 № П-110-006000001534-0510 от 01.02.2023г.

**Проект планировки и проект межевания территории
микрорайона «Борисовичи» в части квартала 4А,
расположенного по адресу: Псковская область, Псковский
район, СП «Завеличенская волость», южнее д. Борисовичи**

Документация по планировке территории

Проект межевания территории
Основная (утверждаемая) часть
38-ПРО-08-23-ПМТ.1

Главный инженер проекта

Попов С.А.

г. Псков, 2024г.

1. Границы элемента планировочной структуры.

Элемент планировочной структуры ограничен улицами

ул. Михаила Егорова (персп. стр-во) – продолжение ул. Байкова - магистральной улицы районного значения; ЛЭП 110кВ

а/д Псков - Родина (сущ.) – автомобильная дорога IV технической категории в границах населенного пункта Борисовичи

2. Перечень и сведения о площади образуемых земельных участков

Ведомость координат образуемых земельных участков

Номер ЗУ	Площадь, м2	Назначение участка	Код	№ точки	Координата X	Координата Y	Способ образования земельного участка
ЗУ1	8581,0	Средне-этажная жилая застройка	2.5	162	500484.02	1268819.03	Перераспределение земельных участков 60:18:0060201:5249 60:18:0060201:5248 60:18:0060201:5512 60:18:0060201:5229 60:18:0060201:5235 60:18:0060201:5234 60:18:0060201:5236 60:18:0060201:5230 60:18:0060201:5238 60:18:0060201:5244 60:18:0060201:5243 60:18:0060201:5246 60:18:0060201:5231 60:18:0060201:5245 60:18:0060201:5247 60:18:0060201:6883 и неразмежеванных земель
				29	500546.26	1268757.69	
				24	500551.47	1268752.56	
				25/1	500476.30	1268676.25	
				26	500460.03	1268692.53	
				27	500447.48	1268752.17	
				28	500431.96	1268766.21	
ЗУ2	9807,0	Средне-этажная жилая застройка	2.5	162	500484.02	1268819.03	
				175	500338.29	1268700.29	
				174	500340.03	1268711.24	
				164	500395.56	1268767.68	
				163	500414.78	1268748.78	
				28	500431.96	1268766.21	
				27	500447.48	1268752.17	
				26	500460.03	1268692.53	
				25/1	500476.30	1268676.25	
				30	500431.04	1268630.44	
				344	500371.31	1268689.23	
				31	500359.19	1268701.17	
				ЗУ3	4147,0	Улично-дорожная сеть	
24	500551.47	1268752.56					
32	500562.16	1268742.03					
190	500459.80	1268638.22					
191	500452.74	1268631.14					
327	500370.09	1268547.05					
328	500355.66	1268554.02					
30	500431.04	1268630.44					
25/1	500476.30	1268676.25					
24	500551.47	1268752.56					

38-ПРО-08-23-ПМТ.1-ПЗ

Изм.	Кол.уч.	Лист	№док.	Подп.	Дата
------	---------	------	-------	-------	------

Инв.№ подл.	Подп. и дата	Взам. инв. №	Согласовано	

Разработал	Попова В.В.				
Проверил					
Н. контроль					
ГИП	Попов С.А.				

Пояснительная записка	Стадия	
	П	1 11
	ООО «ПРО ПРОЕКТ»	

Инь.№ подл.	Подп. и дата	Взам. инв. №

ЗУ4	18086,0	Средне-этажная жилая застройка	2.5	32	500562.16	1268742.03	Перераспределение земельных участков 60:18:0060201:5249 60:18:0060201:5248 60:18:0060201:5512 60:18:0060201:5229 60:18:0060201:5235 60:18:0060201:5234 60:18:0060201:5236 60:18:0060201:5230 60:18:0060201:5238 60:18:0060201:5244 60:18:0060201:5243 60:18:0060201:5246 60:18:0060201:5231 60:18:0060201:5245 60:18:0060201:5247 60:18:0060201:6883 и неразмежеванных земель	
				184	500596.04	1268708.66		
				185	500655.11	1268650.56		
				186	500592.77	1268597.01		
				337	500544.74	1268555.81		
				189	500466.88	1268631.16		
				190	500459.80	1268638.22		
				32	500562.16	1268742.03		
	ЗУ5	27973,0	Благоустройство территории	12.0.2	332	500475.67		1268496.52
					36	500404.03		1268434.64
					338	500398.76		1268430.16
					339	500394.96		1268426.91
					37	500347.34		1268385.26
					38	500197.40		1268558.06
					341	500203.32		1268564.83
					84	500211.58		1268574.60
					83	500225.19		1268594.48
					82	500234.17		1268612.23
					330	500295.76		1268582.91
					328	500355.66		1268554.02
	ЗУ6	8520,0	Средне-этажная жилая застройка	2.5	327	500370.09		1268547.05
					332	500475.67		1268496.52
					42	500291.96		1268418.63
					39	500332.28		1268372.10
					340	500330.39		1268370.50
					46	500247.10		1268296.87
					40	500177.81		1268312.48
					41	500180.07		1268322.51
42					500291.96	1268418.63		
227					500290.38	1268390.46		
ЗУ7	11286,0	Средне-этажная жилая застройка	2.5	228	500290.34	1268390.69		
				229	500290.12	1268390.65		
				230	500290.15	1268390.43		
				227	500290.38	1268390.46		
				43	500108.52	1268328.10		
				44	500115.43	1268357.28		
				45	500129.64	1268353.92		
				46	500131.95	1268363.65		
				47	500154.16	1268382.77		
				48	500160.68	1268375.20		
				49	500168.26	1268381.72		
				50	500161.74	1268389.30		
51	500250.86	1268466.05						
42	500291.96	1268418.63						
41	500180.07	1268322.51						
40	500177.81	1268312.48						

Изм.	Кол.уч.	Лист	№док.	Подп.	Дата	38-ПРО-08-23-ПМТ.1-ПЗ	Лист
							2

Иньв.№ подл.	Подп. и дата	Взам. инв. №

3У8	100,0	Предоставление коммунальных услуг	3.1.1	43	500108.52	1268328.10	Перераспределение земельных участков 60:18:0060201:5249 60:18:0060201:5248 60:18:0060201:5512 60:18:0060201:5229 60:18:0060201:5235 60:18:0060201:5234 60:18:0060201:5236 60:18:0060201:5230 60:18:0060201:5238 60:18:0060201:5244 60:18:0060201:5243 60:18:0060201:5246 60:18:0060201:5231 60:18:0060201:5245 60:18:0060201:5247 60:18:0060201:6883 и неразмежеванных земель
				224	500194.26	1268375.99	
225	500194.22	1268376.22					
226	500194.00	1268376.18					
227	500194.03	1268375.96					
224	500194.26	1268375.99					
47	500154.16	1268382.77					
48	500160.68	1268375.20					
49	500168.26	1268381.72					
50	500161.74	1268389.30					
47	500154.16	1268382.77					
3У9	146,0	Предоставление коммунальных услуг	3.1.1	44	500115.43	1268357.28	
				45	500129.64	1268353.92	
				46	500131.95	1268363.65	
				52	500117.73	1268367.03	
3У10	1717,0	Улично-дорожная сеть	12.0.1	44	500115.43	1268357.28	
				52	500117.73	1268367.03	
				46	500131.95	1268363.65	
				47	500154.16	1268382.77	
				50	500161.74	1268389.30	
				51	500250.86	1268466.05	
				53	500244.37	1268473.54	
				302	500215.03	1268448.35	
3У11	12508,0	Средне-этажная жилая застройка	2.5	54	500133.97	1268378.59	
				55	500121.19	1268381.63	
				52	500117.73	1268367.03	
				179	500019.70	1268343.98	
				180	500022.98	1268352.13	
				306	500025.20	1268404.33	
				57	500027.75	1268464.23	
				58	500028.71	1268491.34	
				1	500035.72	1268491.19	
				2	500054.76	1268491.37	
				3	500073.97	1268493.29	
				4	500092.98	1268497.01	
				5	500106.00	1268500.92	
				59	500140.69	1268418.63	
3У12	4548,0	Улично-дорожная сеть	12.0.1	60	500094.21	1268410.91	
				61	500089.08	1268389.23	
				56	500076.08	1268334.29	
				305	500050.41	1268338.70	
				179	500019.70	1268343.98	
				37	500347.34	1268385.26	
				39	500332.28	1268372.10	
42	500291.96	1268418.63					
51	500250.86	1268466.05					
53	500244.37	1268473.54					

Инв. № подл.	Подп. и дата	Взам. инв. №			
			Изм.	Кол.уч.	Лист

ЗУ13	12338,0	Средне-этажная жилая застройка	2.5	22	500183.03	1268544.33
				85	500195.92	1268556.36
				38	500197.40	1268558.06
				37	500347.34	1268385.26
				337	500544.74	1268555.81
				35	500482.47	1268502.40
				332	500475.67	1268496.52
				327	500370.09	1268547.05
				191	500452.74	1268631.14
				188	500459.82	1268624.08
				189	500466.88	1268631.16
				337	500544.74	1268555.81
				231	500521.84	1268548.65
				232	500521.77	1268548.86
				233	500521.55	1268548.79
				234	500521.63	1268548.57
231	500521.84	1268548.65				
235	500520.16	1268553.58				
236	500520.09	1268553.79				
237	500519.87	1268553.72				
238	500519.95	1268553.50				
235	500520.16	1268553.58				
ЗУ14	9464,0	Средне-этажная жилая застройка	2.5	328	500355.66	1268554.02
				30	500431.04	1268630.44
				344	500371.31	1268689.23
				329	500323.02	1268639.53
				330	500295.76	1268582.91
				328	500355.66	1268554.02
ЗУ15	9088,0	Средне-этажная жилая застройка	2.5	307	500236.16	1268617.00
				90	500243.78	1268635.31
				91	500249.51	1268655.47
				92	500253.20	1268675.93
				93	500254.90	1268696.78
				94	500260.70	1268697.01
				95	500299.40	1268698.65
				175	500338.29	1268700.29
				31	500359.19	1268701.17
				344	500371.31	1268689.23
				329	500323.02	1268639.53
				330	500295.76	1268582.91
				82	500234.17	1268612.23
				331	500235.78	1268616.09
307	500236.16	1268617.00				
ЗУ16	100,0	Предоставление комму-	3.1.1	191	500452.74	1268631.14
				190	500459.80	1268638.22
				189	500466.88	1268631.16

Перераспределение земельных участков
60:18:0060201:5249
60:18:0060201:5248
60:18:0060201:5512
60:18:0060201:5229
60:18:0060201:5235
60:18:0060201:5234
60:18:0060201:5236
60:18:0060201:5230
60:18:0060201:5238
60:18:0060201:5244
60:18:0060201:5243
60:18:0060201:5246
60:18:0060201:5231
60:18:0060201:5245
60:18:0060201:5247
60:18:0060201:6883
и неразмежеванных земель

Иньв.№ подл.	Подп. и дата	Взам. инв. №

ЗУ	Сумма	наименование	Код	Сумма	Сумма	Сумма
ЗУ17	6980,0	Средне-этажная жилая застройка	2.5	188	500459.82	1268624.08
				191	500452.74	1268631.14
				94	500260.7	1268697.01
				102	500259.93	1268708.4
				103	500258.71	1268718.78
				104	500257.01	1268729.17
				105	500254.74	1268739.8
				106	500251.73	1268751.11
				107	500248.37	1268761.63
				108	500244.62	1268771.67
				109	500240.19	1268781.98
				110	500235.87	1268790.82
				111	500273.55	1268811.95
				113	500308.88	1268814.50
				114	500337.96	1268814.18
				115	500337.08	1268803.68
				116	500319.73	1268803.88
				117	500319.32	1268769.12
				118	500306.09	1268769.28
				119	500299.89	1268743.42
95	500299.40	1268698.65				
94	500260.7	1268697.01				
126	500279.64	1268817.90				
127	500288.81	1268827.35				
128	500338.94	1268825.77				
129	500338.44	1268819.78				
130	500308.70	1268820.00				
126	500279.64	1268817.90				
ЗУ18	340,0	Улично-дорожная сеть	12.0.1	111	500273.55	1268811.95
				112	500274.25	1268812.34
				142	500275.21	1268813.33
				126	500279.64	1268817.90
				130	500308.70	1268820.00
				129	500338.44	1268819.78
				114	500337.96	1268814.18
				113	500308.88	1268814.50
				111	500273.55	1268811.95
ЗУ19	5706,0	Средне-этажная жилая застройка	2.5	122	500229.00	1268803.25
				131	500224.06	1268811.24
				132	500217.44	1268820.86
				133	500210.7	1268829.66
				135	500200.48	1268841.51
				136	500192.58	1268849.64
				137	500215.06	1268879.84
				138	500222.96	1268887.8
				139	500230.69	1268892.24

Раздел ЗУ КН
60:18:
0060201:
3321

Раздел ЗУ КН 60:18:
0060201:
3321

Раздел ЗУ КН 60:18:
0060201:
2562

Изм.	Кол.уч.	Лист	№док.	Подп.	Дата	38-ПРО-08-23-ПМТ.1-ПЗ	Лист
							5

Инва.№ подл.	Подп. и дата	Взам. инв. №

				140	500238.56	1268894.62	
				141	500246.79	1268895.23	
				320	500276.09	1268894.31	
				142	500274.25	1268812.34	
				124	500275.26	1268817.58	
				123	500251.50	1268815.87	
				122	500229.00	1268803.25	
				110	500235.87	1268790.82	
				120	500231.70	1268798.46	
				125	500253.12	1268810.47	
				111	500273.55	1268811.95	
				110	500235.87	1268790.82	
ЗУ20	264,0	Улично- дорожная сеть	12.0. 1	120	500231.70	1268798.46	
				121	500229.74	1268802.05	
				122	500229.00	1268803.25	
				123	500251.50	1268815.87	
				124	500275.26	1268817.58	
				142	500275.21	1268813.33	
				112	500274.25	1268812.34	
				111	500273.55	1268811.95	
				125	500253.12	1268810.47	
				120	500231.70	1268798.46	
ЗУ21	4658,0	Средне- этажная жилая за- стройка	2.5	124	500275.26	1268817.58	Раздел ЗУ КН 60:18: 0060201: 2563
				320	500276.09	1268894.31	
				143	500346.53	1268892.09	
				144	500345.27	1268852.11	
				128	500338.95	1268825.77	
				127	500288.81	1268827.35	
				126	500279.64	1268817.90	
				124	500275.26	1268817.58	
ЗУ22	9,0	Улично- дорожная сеть	12.0. 1	142	500275.21	1268813.33	Раздел ЗУ КН 60:18: 0060201: 2563
				124	500275.26	1268817.58	
				126	500279.64	1268817.90	
				142	500275.21	1268813.33	
ЗУ23	5755,0	Средне- этажная жилая за- стройка	2.5	129	500338.44	1268819.78	Раздел ЗУ КН 60:18: 0060201: 3319
				128	500338.95	1268825.77	
				144	500345.27	1268852.11	
				143	500346.53	1268892.09	
				145	500384.17	1268890.91	
				146	500400.36	1268888.75	
				147	500410.42	1268885.28	
				148	500421.97	1268878.84	
				149	500430.51	1268871.52	
				150	500402.59	1268842.88	
				151	500415.78	1268829.84	
				152	500412.89	1268826.34	
				153	500389.18	1268826.58	

Изм.	Кол.уч.	Лист	№док.	Подп.	Дата	38-ПРО-08-23-ПМТ.1-ПЗ	Лист
							6

Инва.№ подл.	Подп. и дата	Взам. инв. №

				154	500378.97	1268809.34	
				155	500390.47	1268797.68	
				156	500389.02	1268796.00	
				157	500366.77	1268811.41	
				129	500338.44	1268819.78	
				115	500337.08	1268803.68	
				114	500337.96	1268814.18	
				158	500364.37	1268806.39	
				159	500385.40	1268791.83	
				160	500378.21	1268783.52	
				161	500368.75	1268792.10	
				115	500337.08	1268803.68	
ЗУ24	302,0	Улично- дорожная сеть	12.0. 1	114	500337.96	1268814.18	Раздел ЗУ КН 60:18: 0060201: 3319
				129	500338.44	1268819.78	
				157	500366.77	1268811.41	
				156	500389.02	1268796.00	
				159	500385.40	1268791.83	
				158	500364.37	1268806.39	
				114	500337.96	1268814.18	
ЗУ25	6466,0	Средне- этажная жилая за- стройка	2.5	156	500389.02	1268796.00	Раздел ЗУ КН 60:18: 0060201: 6885
				155	500390.47	1268797.68	
				154	500378.97	1268809.34	
				153	500389.18	1268826.58	
				152	500412.89	1268826.34	
				151	500415.78	1268829.84	
				150	500402.59	1268842.88	
				149	500430.51	1268871.52	
				336	500432.41	1268869.89	
				162	500484.02	1268819.03	
				28	500431.96	1268766.21	
				163	500414.78	1268748.78	
				164	500395.56	1268767.68	
				165	500387.43	1268775.10	
				166	500398.66	1268786.54	
				167	500399.75	1268771.46	
				168	500403.26	1268775.02	
				169	500399.70	1268778.53	
				170	500396.19	1268774.97	
				171	500383.36	1268778.81	
				160	500378.21	1268783.52	
				159	500385.40	1268791.83	
				169/1	500390.87	1268786.46	
				171	500383.36	1268778.81	
ЗУ26	132,0	Улично- дорожная сеть	12.0. 1	159	500385.40	1268791.83	Раздел ЗУ КН 60:18: 0060201: 6885
				156	500389.02	1268796.00	
				166	500398.66	1268786.54	

Изм.	Кол.уч.	Лист	№док.	Подп.	Дата	38-ПРО-08-23-ПМТ.1-ПЗ	Лист 7

				165	500387.43	1268775.10	
				171	500383.36	1268778.81	
				169/1	500390.87	1268786.46	
				159	500385.40	1268791.83	
ЗУ27	14100,0	Средне-этажная жилая застройка	2.5	5	500106.00	1268500.92	Перераспределение земельных участков 60:18:0060201:5249 60:18:0060201:5248 60:18:0060201:5512 60:18:0060201:5229 60:18:0060201:5235 60:18:0060201:5234 60:18:0060201:5236 60:18:0060201:5230 60:18:0060201:5238 60:18:0060201:5244 60:18:0060201:5243 60:18:0060201:5246 60:18:0060201:5231 60:18:0060201:5245 60:18:0060201:5247 60:18:0060201:6883 и неразмежеванных земель
				17	500111.25	1268502.67	
				18	500129.43	1268509.41	
				19	500146.63	1268518.04	
				20	500163.15	1268528.16	
				21	500178.36	1268539.96	
				22	500183.03	1268544.33	
				53	500244.37	1268473.54	
				302	500215.03	1268448.35	
				54	500133.97	1268378.59	
				55	500121.19	1268381.63	
				52	500117.73	1268367.03	
				44	500115.43	1268357.28	
				43	500108.52	1268328.10	
				303	500096.77	1268330.74	
				56	500076.08	1268334.29	
				61	500089.08	1268389.23	
				60	500094.21	1268410.91	
				59	500140.69	1268418.63	
				5	500106.00	1268500.92	
				309	500111.76	1268363.73	
				310	500111.72	1268363.95	
				311	500111.49	1268363.91	
				312	500111.54	1268363.68	
				309	500111.76	1268363.73	
				313	500112.82	1268358.54	
				314	500112.78	1268358.76	
				315	500112.55	1268358.72	
				316	500112.60	1268358.49	
				313	500112.82	1268358.54	
				325/2	500099.22	1268397.85	
				326	500095.96	1268401.65	
327	500092.17	1268398.39					
328	500095.42	1268394.60					
325/2	500099.22	1268397.85					

Инь.№ подл.	Подп. и дата	Взам. инв. №

Изм.	Кол.уч.	Лист	№док.	Подп.	Дата

3. Перечень и сведения о площади образуемых земельных участков, которые будут отнесены к территориям общего пользования.

Условный номер образуемого земельного участка	Площадь образуемого земельного участка (кв. м.)	Разрешённое использования образуемого земельного участка	Код
ЗУ 3	4147,0	Улично-дорожная сеть	12.0.1
ЗУ 5	27973,0	Благоустройство территории	12.0.2
ЗУ 10	1717,0	Улично-дорожная сеть	12.0.1
ЗУ 12	4548,0	Улично-дорожная сеть	12.0.1
ЗУ 18	340,0	Улично-дорожная сеть	12.0.1
ЗУ 20	264,0	Улично-дорожная сеть	12.0.1
ЗУ 22	9,0	Улично-дорожная сеть	12.0.1
ЗУ 24	302,0	Улично-дорожная сеть	12.0.1
ЗУ 26	132,0	Улично-дорожная сеть	12.0.1

Инва.№ подл.	Подп. и дата	Взам. инв. №

Изм.	Кол.уч.	Лист	№док.	Подп.	Дата

4. Перечень и сведения о устанавливаемых красных линиях

Ведомость координат точек перелома красных линий		
№ точки	Координата X	Координата Y
301	499873.94	1268494.62
58	500028.71	1268491.34
1	500035.72	1268491.19
2	500054.76	1268491.37
3	500073.97	1268493.29
4	500092.98	1268497.01
5	500106.00	1268500.92
17	500111.25	1268502.67
18	500129.43	1268509.41
19	500146.63	1268518.04
20	500163.15	1268528.16
21	500178.36	1268539.96
22	500183.03	1268544.33
85	500195.92	1268556.36
38	500197.40	1268558.06
84	500211.58	1268574.60
83	500225.19	1268594.48
82	500234.17	1268612.23
331	500235.78	1268616.09
307	500236.16	1268617.00
90	500243.78	1268635.31
91	500249.51	1268655.47
92	500253.20	1268675.93
93	500254.90	1268696.78
94	500260.70	1268697.01
102	500259.93	1268708.4
103	500258.71	1268718.78
104	500257.01	1268729.17
105	500254.74	1268739.8
106	500251.73	1268751.11
107	500248.37	1268761.63
108	500244.62	1268771.67
109	500240.19	1268781.98
110	500235.87	1268790.82
120	500231.70	1268798.46
121	500229.74	1268802.05
122	500229.00	1268803.25
131	500224.06	1268811.24
132	500217.44	1268820.86
133	500210.7	1268829.66

Инва.№ подл.	Подп. и дата	Взам. инв. №

Изм.	Кол.уч.	Лист	№док.	Подп.	Дата

135	500200.48	1268841.51
136	500192.58	1268849.64
137	500215.06	1268879.84
138	500222.96	1268887.8
139	500230.69	1268892.24
140	500238.56	1268894.62
141	500246.79	1268895.23
320	500276.09	1268894.31
143	500346.53	1268892.09
145	500384.17	1268890.91
146	500400.36	1268888.75
147	500410.42	1268885.28
148	500421.97	1268878.84
149	500430.51	1268871.52
336	500432.41	1268869.89
162	500484.02	1268819.03
29	500546.26	1268757.69
24	500551.47	1268752.56
32	500562.16	1268742.03
184	500596.04	1268708.66
185	500655.11	1268650.56
186	500592.77	1268597.01
337	500544.74	1268555.81
35	500482.47	1268502.40
332	500475.67	1268496.52
36	500404.03	1268434.64
338	500398.76	1268430.16
339	500394.96	1268426.91
37	500347.34	1268385.26
39	500332.28	1268372.10
340	500330.42	1268370.47
46	500247.10	1268296.87
325	500029.71	1268946.71
324	500133.04	1268891.53
323	500143.46	1268886.08
322	500153.85	1268879.96
321	500163.75	1268873.33
320	500173.32	1268866.29
319	500194.86	1268895.19
318	500209.62	1268909.39
317	500222.53	1268909.07
316	500247.11	1268908.45
315	500251.63	1268908.34
314	500310.11	1268906.88
313	500346.34	1268905.98

Инва.№ подл.	Подп. и дата	Взам. инв. №

Изм.	Кол.уч.	Лист	№док.	Подп.	Дата

312	500374.69	1268905.26
311	500418.54	1268904.16
310	500441.06	1268882.31
309	500507.56	1268817.86
308	500544.91	1268781.66
307	500573.64	1268753.80
306	500619.44	1268709.40
305	500622.10	1268711.24
304	500626.39	1268714.18
303	500648.75	1268692.19
302	500674.49	1268666.87
39	500332.28	1268372.10
42	500291.96	1268418.63
51	500250.86	1268466.05
50	500161.74	1268389.30
47	500154.16	1268382.77
46	500131.95	1268363.65
52	500117.73	1268367.03
55	500121.19	1268381.63
54	500133.97	1268378.59
302	500215.03	1268448.35
53	500244.37	1268473.54
22	500183.03	1268544.33
37	500347.34	1268385.26
38	500197.40	1268558.06
82	500234.17	1268612.23
330	500295.76	1268582.91
328	500355.66	1268554.02
30	500431.04	1268630.44
25/1	500476.30	1268676.25
24	500551.47	1268752.56
32	500562.16	1268742.03
190	500459.80	1268638.22
191	500452.74	1268631.14
327	500370.09	1268547.05
332	500475.67	1268496.52
120	500231.70	1268798.46
125	500253.12	1268810.47
111	500273.55	1268811.95
113	500308.88	1268814.50
114	500337.96	1268814.18

Инь.№ подл.	Подп. и дата	Взам. инв. №

Изм.	Кол.уч.	Лист	№док.	Подп.	Дата

158	500364.37	1268806.39
159	500385.40	1268791.83
169/1	500390.87	1268786.46
171	500383.36	1268778.81
165	500387.43	1268775.10
166	500398.66	1268786.54
156	500389.02	1268796.00
157	500366.77	1268811.41
129	500338.44	1268819.78
130	500308.70	1268820.00
126	500279.64	1268817.90
124	500275.26	1268817.58
123	500251.50	1268815.87
122	500229.00	1268803.25
59	499882.94	1268519.15
60	499944.64	1268518.11
61	500019.79	1268516.32
62	500049.00	1268515.64
63	500071.44	1268517.75
64	500093.48	1268522.54
65	500114.79	1268529.94
66	500135.06	1268539.85
67	500153.99	1268552.12
68	500171.31	1268566.58
69	500186.77	1268583.01
70	500200.14	1268601.17
71	500211.24	1268620.82
72	500219.90	1268641.66
73	500225.99	1268663.39
74	500229.42	1268685.69
75	500230.15	1268708.24
76	500228.17	1268730.72
77	500223.50	1268752.81
78	500216.16	1268774.26
134	500213.17	1268780.06
79	500208.89	1268788.03
80	500200.56	1268801.23
201	500191.23	1268813.75
202	500180.98	1268825.51
203	500175.41	1268831.57
204	500169.78	1268836.51
205	500158.05	1268846.80
342	500150.57	1268852.37
206	500149.29	1268853.23
207	500143.24	1268857.33


Инь.№ подл.	Подп. и дата	Взам. инв. №

Изм.	Кол.уч.	Лист	№док.	Подп.	Дата

208	500135.95	1268861.82
209	500125.14	1268867.74
210	500110.41	1268875.49
211	500018.51	1268924.56
212	499927.63	1268744.78
213	499914.23	1268685.80
214	499915.91	1268634.91
215	499907.87	1268598.54
216	499883.49	1268549.67
59	499882.94	1268519.15

Инь.№ подл.	Подп. и дата	Взам. инв. №

Изм.	Кол.уч.	Лист	№док.	Подп.	Дата

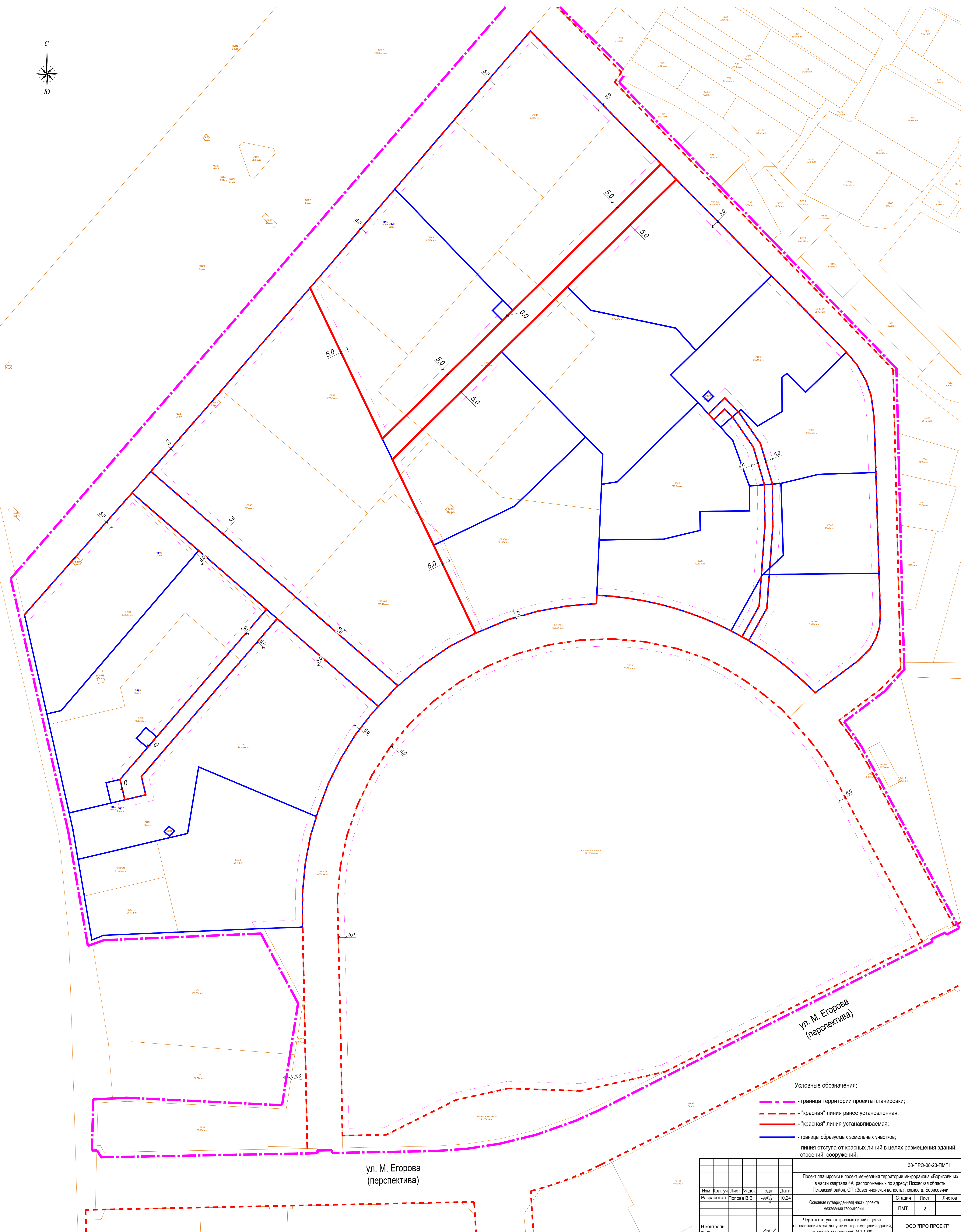



ул. М. Егорова
(перспектива)

Условные обозначения:

- "красная" линия ранее установленная;
- "красная" линия устанавливаемая;
- "красная" линия отменяемая;
- граница территории проектирования;
- граница земельного участка, имеющая сведения в ЕГРН;
- точка "красной" линии.

38-ПРО-08-23-ПМТ1					
Проект планировки и проект межевания территории микрорайона «Борисовичи» в части квартала 4А, расположенных по адресу: Псковская область, Псковский район, СП «Завеличская волость», южнее д. Борисовичи					
Изм.	Кол. уч.	Лист	№ док.	Подп.	Дата
Разработал	Полова В.В.				10.24
Основная (утвержденная) часть проекта межевания территории				Стадия	Лист
				ПМТ	1
Н.контроль				План красных линий.	
ГИП				М 1:1000	
Полов С.А.				10.24	
				ООО "ПРО ПРОЕКТ"	
Формат 700x870					

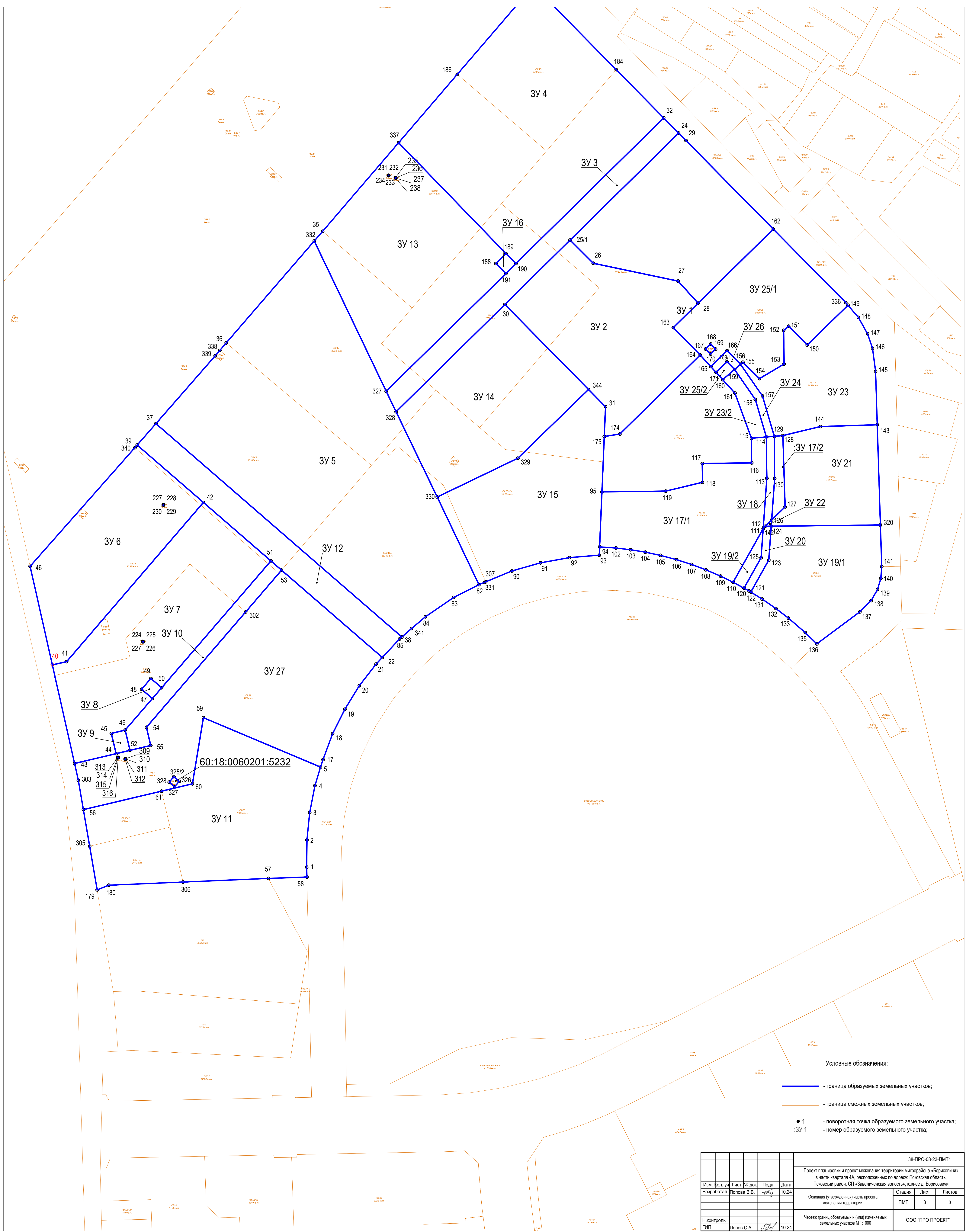


ул. М. Егорова
(перспектива)

ул. М. Егорова
(перспектива)

- Условные обозначения:
- граница территории проекта планировки;
 - - "красная" линия ранее установленная;
 - "красная" линия устанавливаемая;
 - границы образуемых земельных участков;
 - - линия отступа от красных линий в целях размещения зданий, строений, сооружений.

						38-ПРО-08-23-ПМТ1		
						Проект планировки и проект межевания территории микрорайона «Борисовичи» в части квартала 4А, расположенных по адресу: Псковская область, Псковский район, СП «Завеличненская волость», южнее д. Борисовичи		
Изм.	Кол. уч.	Лист	№ док.	Подп.	Дата	Стадия	Лист	Листов
						ПМТ	2	
Н.контроль						ООО "ПРО ПРОЕКТ"		
ГИП						Формат 700x870		



- Условные обозначения:
- - граница образуемых земельных участков;
 - - граница смежных земельных участков;
 - 1 - поворотная точка образуемого земельного участка;
 - :3Y 1 - номер образуемого земельного участка;

						38-ПРО-08-23-ПМТ1		
						Проект планировки и проект межевания территории микрорайона «Борисовичи» в части квартала 4А, расположенных по адресу: Псковская область, Псковский район, СП «Завеличненская волость», южнее д. Борисовичи		
Изм.	Кол. уч.	Лист	№ док.	Подп.	Дата	Основная (утвержденная) часть проекта межевания территории.		
Н.контроль						Чертеж грани образуемых и (или) измененных земельных участков М 1:1000		
ГИП								
Полов С.А.						формат 700x870		