

ООО «Про Проект»

ИНН 6000001534 ОГРН 1236000000136
180025, Псковская область, Псковский район, СП «Завеличенская волость»,
дер. Борисовичи, ул. Завеличенская, д.2, помещ. 2Н, каб. 1, 6
СРО-П-110-29122009 № П-110-006000001534-0510 от 01.02.2023г.

**Проект межевания территории микрорайона
«Борисовичи» в части квартала 2, расположенного по
адресу: Псковская область, Псковский район,
СП «Завеличенская волость», южнее д. Борисовичи**

Документация по планировке территории

Проект межевания территории
Основная (утверждаемая) часть
38-ПРО-11-23-ПМТ.1

Главный инженер проекта

Попов С.А.

г. Псков, 2024г.

Проект межевания территории микрорайона «Борисовичи» в части квартала 2, расположенного по адресу: Псковская область, Псковский район, СП «Завеличенская волость», южнее д. Борисовичи

1. Сведения о границах территории, в отношении которой утвержден проект межевания, содержащие перечень координат характерных точек этих границ в системе координат, используемой для ведения Единого государственного реестра недвижимости

Ведомость координат точек перелома красных линий

№ точки	Координата X	Координата Y
301	499394.3877	1268364.9003
302	499398.2489	1268479.3213
303	499400.1878	1268479.4417
353	499400.3589	1268484.1152
356	499400.4249	1268486.1114
304	499400.697	1268495.4106
305	499398.809	1268495.6637
308	499406.67	1268727.49
309	499417.3798	1268734.4032
310	499433.6849	1268727.5264
311	499483.0294	1268706.6693
312	499524.2352	1268688.5937
313	499556.09	1268675.42
314	499555.06	1268671.63
315	499570.3	1268666.81
316	499571.4	1268669.19
317	499600.84	1268658.16
318	499610.5886	1268654.9127
319	499629.8402	1268648.4999
320	499662.62	1268638.9805
321	499696.09	1268630.7105
322	499724.4329	1268624.8871
323	499762.05	1268618.5805
324	499790.3837	1268615.1249
325	499827.79	1268611.8005
326	499836.43	1268602.0605

Согласовано	
Взам. инв. №	
Подп. и дата	
Инв. № подл.	

						38-ПРО-08-23-ПМТ.ПЗ			
Изм.	Кол.уч.	Лист	№док.	Подп.	Дата				
Разработал						Пояснительная записка	Стадия	Лист	Листов
Проверил							П	1	15
Н. контроль							ООО «Про Проект»		
ГИП	Попов С.А.				11.23				

327	499835.64	1268585.52
328	499833.73	1268484.3105
329	499831.8	1268484.1705
331	499831.6834	1268472.8637
332	499831.6545	1268469.8629
333	499831.5701	1268464.4682
334	499833.3609	1268464.4088
336	499831.22	1268353.2205
337	499824.23	1268350.4505
338	499824.2302	1268346.2035
339	499821.5412	1268346.1424
351	499403.1412	1268356.9942
352	499403.249	1268361.4337
301	499394.3877	1268364.9003

Инв. № подл.	Подп. и дата	Взам. инв. №							Лист
Изм.	Кол.уч.	Лист	№док.	Подп.	Дата	38-ПРО-08-23-ПМТ.ПЗ			2

2. Перечень и сведения о площади образуемых земельных участков и способы их образования.

Ведомость координат точек перелома ЗУ

Номер ЗУ	Площадь, м2	Назначение участка	Код	№ точки	Координата X	Координата Y	Способ образования земельного участка
60:18: 0060201: ЗУ1 4 контура	4590,0	Многоэтажная жилая застройка	2.6	1	499406.6588	1268398.0861	Раздел ЗУ КН 60:18: 0060201: 5539
				2	499436.5242	1268397.1161	
				3	499437.7668	1268433.7627	
				4	499441.8875	1268439.6246	
				5	499442.4189	1268455.2104	
				6	499464.209	1268454.477	
				7	499465.1098	1268481.9421	
				8	499427.3766	1268483.1953	
				9	499409.3	1268483.817	
				1	499406.6588	1268398.0861	
				10	499427.4989	1268486.6834	
				11	499427.766	1268494.2991	
				12	499409.6396	1268495.0434	
				13	499409.3954	1268485.7894	
				10	499427.4497	1268485.1929	
				14	499406.1424	1268495.187	
				15	499400.697	1268495.4106	
				302	499400.4249	1268486.1114	
				301	499405.8638	1268485.9441	
				14	499406.1424	1268495.187	
				303	499400.3589	1268484.1152	
				16	499400.1878	1268479.4417	
				17	499398.2489	1268479.3213	
				18	499394.3877	1268364.9003	
19	499403.249	1268361.4337					
20	499405.5779	1268362.6012					
21	499406.6352	1268394.5847					
22	499403.0531	1268394.7014					
60:18: 0060201: ЗУ2	500,0	Улично- дорожная сеть	12.0.1	2	499436.5242	1268397.1161	Раздел ЗУ КН 60:18: 0060201: 5539
				1	499406.6588	1268398.0861	
				9	499409.3	1268483.817	
				8	499427.3766	1268483.1953	
				10	499427.4497	1268485.1929	

Иньв. № подл.	Подл. и дата	Взам. инв. №

Изм.	Кол.уч.	Лист	№док.	Подп.	Дата

Иньв.№ подл.	Подп. и дата	Взам. инв. №

Иньв.№ подл.	Подп. и дата	Взам. инв. №	60:18: 0060201: ЗУ3 3 конту- ра	5816,0	Многоэтажная жилая застрой- ка	2.6	13 12 14 301 302 303 304 22 21 23 24 25 2	499409.3954 499409.6396 499406.1424 499405.8638 499400.4249 499400.3589 499405.852 499403.0531 499406.6352 499418.1104 499431.8138 499436.405 499436.5242	1268485.7894 1268495.0434 1268495.187 1268485.9441 1268486.1114 1268484.1152 1268483.9249 1268394.7014 1268394.5847 1268394.2097 1268393.7646 1268393.6233 1268397.1161	Раздел ЗУ КН 60:18: 0060201: 5534
			60:18: 0060201: ЗУ4	553,0	Улично- дорожная сеть	12.0.1	26 15 14 27 28 26 30 31 317 316 30 36 32 315 318 36	499398.809 499400.697 499406.1424 499408.8619 499401.7902 499398.809 499471.0302 499410.3603 499410.1683 499470.8176 499471.0302 499410.4832 499471.2247 499473.3224 499412.2293 499410.4832	1268495.6637 1268495.4106 1268495.187 1268583.6447 1268583.8325 1268495.6637 1268516.4975 1268518.4846 1268511.5144 1268509.528 1268516.4975 1268522.4827 1268520.4933 1268576.9283 1268578.5523 1268522.4827	Раздел ЗУ КН 60:18: 0060201: 5534
			60:18: 0060201: ЗУ5 3 конту- ра	3933,0	Многоэтажная жилая застрой- ка	2.6	14 12 31 30 32 36 35 27 14 28 27 40 41 28 35 34 37	499406.1424 499409.6396 499410.3603 499471.0302 499471.2247 499410.4832 499412.3607 499408.8619 499406.1424 499401.7902 499408.8619 499411.0087 499404.15 499401.7902 499412.3607 499459.4952 499461.5766	1268495.187 1268495.0434 1268518.4846 1268516.4975 1268520.4933 1268522.4827 1268583.552 1268583.6447 1268495.187 1268583.8325 1268583.6447 1268652.7512 1268652.9617 1268583.8325 1268583.552 1268582.3004 1268644.2377	Раздел ЗУ КН 60:18: 0060201: 5532
Изм.	Кол.уч.	Лист	№док.	Подп.	Дата	38-ПРО-08-23-ПМТ.ПЗ				Лист 4

Инв. № подл.	Подп. и дата	Взам. инв. №	4 контура						313	499536.921	1268573.6566	60:18:0060201:5535 60:18:0060201:5540 И с неразмежеванными землями
			4 контура						69	499535.7862	1268542.9768	
			4 контура						68	499507.8931	1268543.8671	
4 контура						67	499507.079	1268519.319				
4 контура						73	499506.935	1268515.3216				
4 контура						310	499506.7376	1268508.3516				
4 контура						309	499595.217	1268505.4537				
4 контура						100	499595.4555	1268512.4213				
4 контура						73	499506.935	1268515.3216				
4 контура						109	499598.9536	1268512.3067				
4 контура						308	499598.7193	1268505.4602				
4 контура						244	499605.5572	1268505.2281				
4 контура						108	499605.7837	1268512.0835				
4 контура						109	499598.9536	1268512.3067				
4 контура						110	499599.0904	1268516.3043				
4 контура						111	499605.9192	1268516.0812				
4 контура						112	499607.6529	1268567.5053				
4 контура						113	499608.0142	1268579.0143				
4 контура						114	499601.2444	1268579.2377				
4 контура						110	499599.0904	1268516.3043				
60:18:0060201:ЗУ21						699,0	Улично-дорожная сеть	12.0.1	73	499506.935	1268515.3216	Перераспределение ЗУ 60:18:0060201:5537 60:18:0060201:5528 60:18:0060201:5535 60:18:0060201:5540 И с неразмежеванными землями
60:18:0060201:ЗУ21						699,0	Улично-дорожная сеть	12.0.1	100	499595.4555	1268512.4213	
60:18:0060201:ЗУ21						699,0	Улично-дорожная сеть	12.0.1	99	499594.6399	1268488.5919	
60:18:0060201:ЗУ21						699,0	Улично-дорожная сеть	12.0.1	106	499598.1375	1268488.461	
60:18:0060201:ЗУ21						699,0	Улично-дорожная сеть	12.0.1	109	499598.9536	1268512.3067	
60:18:0060201:ЗУ21						699,0	Улично-дорожная сеть	12.0.1	108	499605.7837	1268512.0835	
60:18:0060201:ЗУ21						699,0	Улично-дорожная сеть	12.0.1	111	499605.9192	1268516.0812	
60:18:0060201:ЗУ21						699,0	Улично-дорожная сеть	12.0.1	110	499599.0904	1268516.3043	
60:18:0060201:ЗУ21						699,0	Улично-дорожная сеть	12.0.1	114	499601.2444	1268579.2377	
60:18:0060201:ЗУ21						699,0	Улично-дорожная сеть	12.0.1	102	499597.7463	1268579.3531	
60:18:0060201:ЗУ21						699,0	Улично-дорожная сеть	12.0.1	101	499595.5923	1268516.4189	
60:18:0060201:ЗУ21						699,0	Улично-дорожная сеть	12.0.1	67	499507.079	1268519.319	
60:18:0060201:ЗУ21						699,0	Улично-дорожная сеть	12.0.1	73	499506.935	1268515.3216	
60:18:0060201:ЗУ22						7822,0	Многоэтажная жилая застройка	2.6	65	499519.5068	1268580.709	Перераспределение ЗУ КН 60:18:0060201:5541 и КН 60:18:0060201:5542
60:18:0060201:ЗУ22						7822,0	Многоэтажная жилая застройка	2.6	71	499533.1838	1268580.2197	
60:18:0060201:ЗУ22						7822,0	Многоэтажная жилая застройка	2.6	70	499537.0222	1268578.8169	
60:18:0060201:ЗУ22						7822,0	Многоэтажная жилая застройка	2.6	105	499554.2548	1268572.5249	
60:18:0060201:ЗУ22						7822,0	Многоэтажная жилая застройка	2.6	104	499595.5723	1268571.0622	
60:18:0060201:ЗУ22						7822,0	Многоэтажная жилая застройка	2.6	103	499595.8352	1268579.4162	
60:18:0060201:ЗУ22						7822,0	Многоэтажная жилая застройка	2.6	102	499597.7463	1268579.3531	
60:18:0060201:ЗУ22						7822,0	Многоэтажная жилая застройка	2.6	115	499599.1709	1268620.975	
60:18:0060201:ЗУ22						7822,0	Многоэтажная жилая застройка	2.6	122	499600.0703	1268647.2538	
60:18:0060201:ЗУ22						7822,0	Многоэтажная жилая застройка	2.6	123	499570.1541	1268657.5446	
60:18:0060201:ЗУ22						7822,0	Многоэтажная жилая застройка	2.6	59	499523.3044	1268677.6188	
60:18:0060201:ЗУ22						7822,0	Многоэтажная жилая застройка	2.6	58	499522.5429	1268669.6983	
60:18:0060201:ЗУ22						7822,0	Многоэтажная жилая застройка	2.6	57	499521.6158	1268642.1995	
Изм.	Кол.уч.	Лист	№док.	Подп.	Дата	38-ПРО-08-23-ПМТ.ПЗ					Лист	
											9	

Инв. № подл.	Подп. и дата	Взам. инв. №										
			Изм.	Кол.уч.	Лист	№док.	Подп.	Дата				
60:18:0060201:ЗУ23	631,0	Улично-дорожная сеть	12.0.1	66	499520.9985	1268623.7242	Перераспределение ЗУ КН 60:18:0060201:5541 и КН 60:18:0060201:5542					
				65	499519.5068	1268580.709						
				114	499601.2444	1268579.2377						
				113	499608.0142	1268579.0143						
				120	499609.4252	1268620.6132						
				131	499610.2142	1268643.7654						
				132	499603.5316	1268646.0632						
				121	499602.6687	1268620.8516						
				114	499601.2444	1268579.2377						
				124	499610.3245	1268647.4278						
				125	499610.5886	1268654.9127						
				223	499600.84	1268658.16						
				126	499571.4	1268669.19						
				127	499570.3	1268666.81						
				305	499568.3016	1268662.1461						
				130	499571.4142	1268660.8124						
				124	499610.3245	1268647.4278						
				306	499553.6853	1268668.4089						
				128	499555.06	1268671.63						
				129	499556.09	1268675.42						
				62	499524.2352	1268688.5937						
				61	499523.6322	1268681.2861						
				306	499553.6853	1268668.4089						
				60:18:0060201:ЗУ26 3 контура	4370,0	Многоэтажная жилая застройка		2.6	102	499597.7463	1268579.3531	Перераспределение ЗУ 60:18:0060201:5537 60:18:0060201:5528 60:18:0060201:5535 60:18:0060201:5540
									114	499601.2444	1268579.2377	
									121	499602.6687	1268620.8516	
132	499603.5316	1268646.0632										
131	499610.2142	1268643.7654										
124	499610.3245	1268647.4278										
130	499571.4142	1268660.8124										
305	499568.3016	1268662.1461										
127	499570.3	1268666.81										
128	499555.06	1268671.63										
306	499553.6853	1268668.4089										
61	499523.6322	1268681.2861										
59	499523.3044	1268677.6188										
123	499570.1541	1268657.5446										
122	499600.0703	1268647.2538										
115	499599.1709	1268620.975										
102	499597.7463	1268579.3531										
84	499559.2588	1268393.1292										
133	499601.6925	1268391.751										
134	499604.6182	1268477.3444										
89	499586.5399	1268477.9396										
88	499586.3981	1268473.3621										
87	499549.1797	1268474.6304										

				86	499548.3711	1268450.7296	И с неразмежеван- ными землями
				85	499560.8554	1268440.2328	
				84	499559.2588	1268393.1292	
				136	499604.7377	1268480.8423	
				107	499604.9887	1268488.2492	
				106	499598.1375	1268488.461	
				135	499597.8844	1268481.0676	
				136	499604.7377	1268480.8423	
				137	499594.3863	1268481.1829	
				99	499594.6399	1268488.5919	
				95	499586.9101	1268488.8088	
				94	499586.6482	1268481.4379	
				137	499594.3863	1268481.1829	
				301	499591.5796	1268388.6197	
				302	499590.3365	1268352.1391	
				303	499600.3463	1268351.9349	
				138	499601.5868	1268388.2661	
				301	499591.5796	1268388.6197	
60:18: 0060201: ЗУ27	147,0	Улично- дорожная сеть	12.0.1	98	499559.1404	1268389.6373	Перераспреде- ление ЗУ 60:18:0060201:5537 60:18:0060201:5528 60:18:0060201:5535 60:18:0060201:5540 И с неразмежеван- ными землями
				138	499601.5868	1268388.2661	
				133	499601.6925	1268391.751	
				84	499559.2588	1268393.1292	
				98	499559.1404	1268389.6373	
60:18: 0060201: ЗУ28	91,0	Улично- дорожная сеть	12.0.1	89	499586.5399	1268477.9396	Перераспреде- ление ЗУ 60:18:0060201:5537 60:18:0060201:5528 60:18:0060201:5535 60:18:0060201:5540 И с неразмежеван- ными землями
				134	499604.6182	1268477.3444	
				136	499604.7377	1268480.8423	
				135	499597.8844	1268481.0676	
				106	499598.1375	1268488.461	
				99	499594.6399	1268488.5919	
				137	499594.3863	1268481.1829	
				94	499586.6482	1268481.4379	
89	499586.5399	1268477.9396					
60:18: 0060201: ЗУ29 4 конту- ра	5295,0	Многоэтажная жилая застрой- ка	2.6	111	499605.9192	1268516.0812	Раздел ЗУ КН 60:18: 0060201: 5518
				139	499675.7419	1268513.7944	
				140	499676.993	1268551.2297	
				141	499678.1418	1268585.8721	
				142	499619.0439	1268587.6888	
				143	499618.3379	1268567.0595	
				112	499607.6529	1268567.5053	
				111	499605.9192	1268516.0812	
				244	499605.5572	1268505.2281	
				243	499675.3765	1268502.8583	
				146	499675.6083	1268509.7966	
				108	499605.7837	1268512.0835	

Индв.№ подл.	Подп. и дата	Взам. инв. №

Изм.	Кол.уч.	Лист	№док.	Подп.	Дата

Инв.№ подл.	Подп. и дата	Взам. инв. №					
			Изм.	Кол.уч.	Лист	№док.	Подп.
60:18: 0060201: ЗУ30	280,0	Улично- дорожная сеть	12.0.1	244	499605.5572	1268505.2281	Раздел ЗУ КН 60:18: 0060201: 5518
				108	499605.7837	1268512.0835	
				146	499675.6083	1268509.7966	
				139	499675.7419	1268513.7944	
				111	499605.9192	1268516.0812	
60:18: 0060201: ЗУ31 2 конту- ра	6697,0	Многоэтажная жилая застрой- ка	2.6	108	499605.7837	1268512.0835	Раздел ЗУ КН 60:18: 0060201: 5519
				112	499607.6529	1268567.5053	
				143	499618.3379	1268567.0595	
				142	499619.0439	1268587.6888	
				141	499678.1418	1268585.8721	
				140	499676.993	1268551.2297	
				147	499708.4641	1268550.186	
				148	499709.2536	1268571.8677	
				149	499713.6044	1268571.7295	
				150	499714.9462	1268613.9682	
				151	499722.0494	1268612.4999	
				152	499722.429	1268614.5295	
				153	499670.0544	1268626.2756	
				131	499610.2142	1268643.7654	
				120	499609.4252	1268620.6132	
				113	499608.0142	1268579.0143	
				112	499607.6529	1268567.5053	
				124	499610.3245	1268647.4278	
				157	499670.9291	1268629.6663	
				154	499723.0767	1268617.972	
155	499724.4329	1268624.8871					
225	499696.09	1268630.7105					
156	499662.62	1268638.9805					
224	499629.8402	1268648.4999					
125	499610.5886	1268654.9127					
124	499610.3245	1268647.4278					
60:18: 0060201: ЗУ32	407,0	Улично- дорожная сеть	12.0.1	131	499610.2142	1268643.7654	Раздел ЗУ КН 60:18: 0060201: 5519
				153	499670.0544	1268626.2756	
				152	499722.429	1268614.5295	
				154	499723.0767	1268617.972	
				157	499670.9291	1268629.6663	
				124	499610.3245	1268647.4278	
60:18: 0060201: ЗУ33 3 конту- ра	5906,0	Многоэтажная жилая застрой- ка	2.6	131	499610.2142	1268643.7654	Раздел ЗУ КН 60:18: 0060201: 5522
				149	499713.6044	1268571.7295	
				158	499748.1538	1268570.5571	
				159	499747.4152	1268548.8292	
				160	499766.0132	1268548.1876	
				161	499772.5371	1268552.392	
				162	499773.2223	1268573.7252	
				163	499784.66	1268573.3698	
164	499785.5857	1268603.1588					
						38-ПРО-08-23-ПМТ.ПЗ	
						Лист	
						12	

Инв. № подл.	Подп. и дата	Взам. инв. №	5 конту- ров			190	499822.0994	1268419.8029	0060201: 5523; КН 60:18: 0060201: 5520; КН 60:18: 0060201: 5516
						203	499823.1568	1268470.143	
						180	499724.0622	1268473.1159	
						174	499723.7943	1268462.6272	
						175	499722.1625	1268398.7327	
						176	499698.6602	1268399.4973	
						177	499698.3576	1268388.6105	
						187	499698.2603	1268385.1117	
						188	499697.2666	1268349.364	
						183	499726.5305	1268348.6118	
						182	499727.489	1268384.1623	
						187	499698.2603	1268385.1117	
						185	499788.3021	1268382.1875	
						184	499787.4605	1268347.1375	
						194	499800.9599	1268346.7913	
						195	499821.5412	1268346.1424	
						196	499824.2302	1268346.2035	
						197	499824.23	1268350.4505	
						198	499831.22	1268353.2205	
						199	499832.4865	1268419.4556	
						206	499833.43	1268468	
						207	499831.64	1268468.21	
						208	499831.6545	1268469.8629	
						209	499826.6551	1268470.0277	
						200	499825.5977	1268419.6859	
						201	499824.7851	1268381.0025	
						202	499802.0948	1268381.7395	
						185	499788.3021	1268382.1875	
						213	499826.7212	1268473.0272	
						210	499831.6834	1268472.8637	
						211	499831.7553	1268480.5755	
						212	499826.8799	1268480.7308	
						213	499826.7212	1268473.0272	
						171	499724.343	1268484.1112	
						181	499763.5565	1268475.1086	
						204	499823.2163	1268473.1426	
						205	499823.3815	1268480.8423	
						172	499763.8188	1268482.7398	
						171	499724.343	1268484.1112	
	60:18: 0060201: ЗУ38	1093,0	Улично- дорожная сеть	12.0.1		187	499698.2603	1268385.1117	Перераспреде- ние ЗУ КН 60:18: 0060201: 5523; КН 60:18: 0060201: 5520;
						182	499727.489	1268384.1623	
						186	499760.3484	1268383.0953	
						185	499788.3021	1268382.1875	
						202	499802.0948	1268381.7395	
						201	499824.7851	1268381.0025	
						200	499825.5977	1268419.6859	
Изм.	Кол.уч.	Лист	№док.	Подп.	Дата	38-ПРО-08-23-ПМТ.ПЗ			Лист 14

Инв.№ подл.	Подп. и дата	Взам. инв. №							
			Изм.	Кол.уч.	Лист	№док.	Подп.	Дата	
						205	499823.3815	1268480.8423	
						212	499826.8799	1268480.7308	
						219	499829.4785	1268604.4411	
						167	499789.5494	1268608.2493	
						166	499789.1298	1268604.7734	
						221	499825.911	1268601.2655	
						220	499823.9717	1268508.9396	
						170	499764.7172	1268510.8803	
						173	499764.5783	1268506.8827	
60:18: 0060201: ЗУ45	1014,0	Благоустройство территории	12.0.2	205	499823.3815	1268480.8423	Раздел ЗУ КН 60:18: 0060201: 5521		
				241	499823.7382	1268497.8225			
				242	499764.3336	1268499.8388			
				172	499763.8188	1268482.7398			
				205	499823.3815	1268480.8423			
60:18: 0060201: ЗУ46	1519,0	Благоустройство территории	12.0.2	145	499674.8004	1268485.8575	Раздел ЗУ КН 60:18: 0060201: 5524		
				171	499724.343	1268484.1112			
				172	499763.8188	1268482.7398			
				242	499764.3336	1268499.8388			
				243	499675.3765	1268502.8583			
60:18: 0060201: ЗУ47	1188,0	Благоустройство территории	12.0.2	107	499604.9887	1268488.2492	Раздел ЗУ КН 60:18: 0060201: 5518		
				144	499622.3684	1268487.6538			
				145	499674.8004	1268485.8575			
				243	499675.3765	1268502.8583			
				244	499605.5572	1268505.2281			
60:18: 0060201: ЗУ48	4517,0	Многоэтажная жилая застройка	2.6	11	499427.766	1268494.2991	Перераспределе- ние ЗУ 60:18:0060201:5537 60:18:0060201:5528 60:18:0060201:5535 60:18:0060201:5540 И с неразмежеван- ными землями		
				10	499427.4497	1268485.1929			
				8	499427.3766	1268483.1953			
				7	499465.1098	1268481.9421			
				6	499464.209	1268454.477			
				76	499464.0458	1268449.502			
				75	499500.1392	1268448.2714			
				92	499538.2419	1268446.9719			
				91	499539.3136	1268479.4958			
				90	499543.2828	1268479.3605			
				97	499543.4022	1268482.863			
				96	499543.5983	1268490.2604			
				72	499506.157	1268491.5182			
				29	499470.1559	1268492.6279			
				11	499427.766	1268494.2991			
				81	499492.7406	1268354.6878			
				302	499515.1919	1268354.1063			
301	499516.404	1268390.871							
83	499498.0846	1268391.6231							
82	499493.9347	1268391.7577							
38-ПРО-08-23-ПМТ.ПЗ									
Лист									
16									

				81	499492.7406	1268354.6878	
60:18: 0060201: ЗУ49	3130,0	Улично- дорожная сеть	12.0.1	302	499515.1919	1268354.1063	Перераспреде- ние ЗУ 60:18:0060201:5537 60:18:0060201:5528 60:18:0060201:5535 60:18:0060201:5540 И с неразмежеван- ными землями
				303	499600.3463	1268351.9349	
				138	499601.5868	1268388.2661	
				98	499559.1404	1268389.6373	
				301	499516.404	1268390.871	
				302	499515.1919	1268354.1063	
60:18: 0060201: ЗУ51	116,0	Благоустройство территории	12.0.2	106	499598.1375	1268488.461	Перераспреде- ние ЗУ 60:18:0060201:5537 60:18:0060201:5528 60:18:0060201:5535 60:18:0060201:5540 И с неразмежеван- ными землями
				107	499604.9887	1268488.2492	
				244	499605.5572	1268505.2281	
				308	499598.7193	1268505.4602	
				106	499598.1375	1268488.461	
60:18: 0060201: ЗУ52	1494,0	Благоустройство территории	12.0.2	72	499506.157	1268491.5182	Перераспреде- ние ЗУ 60:18:0060201:5537 60:18:0060201:5528 60:18:0060201:5535 60:18:0060201:5540 И с неразмежеван- ными землями
				96	499543.5983	1268490.2604	
				95	499586.9101	1268488.8088	
				99	499594.6399	1268488.5919	
				309	499595.217	1268505.4537	
				310	499506.7376	1268508.3516	
				72	499506.157	1268491.5182	
60:18: 0060201: ЗУ53	607,0	Благоустройство территории	12.0.2	29	499470.1559	1268492.6279	Раздел ЗУ КН 60:18: 0060201: 5529
				72	499506.157	1268491.5182	
				310	499506.7376	1268508.3516	
				316	499470.8176	1268509.528	
				29	499470.1559	1268492.6279	
60:18: 0060201: ЗУ54	1012,0	Благоустройство территории	12.0.2	12	499409.6396	1268495.0434	Раздел ЗУ КН 60:18: 0060201: 5534
				11	499427.766	1268494.2991	
				29	499470.1559	1268492.6279	
				316	499470.8176	1268509.528	
				317	499410.1683	1268511.5144	
				12	499409.6396	1268495.0434	
60:18: 0060201: ЗУ55	317,0	Улично- дорожная сеть	12.0.1	313	499536.921	1268573.6566	Раздел ЗУ КН 60:18: 0060201: 5540
				312	499553.3061	1268567.6681	
				311	499597.2931	1268566.1109	
				102	499595.8352	1268579.4162	
				103	499595.8352	1268579.4162	
				104	499595.5723	1268571.0622	
				105	499554.2548	1268572.5249	
				70	499537.0222	1268578.8169	
				313	499536.921	1268573.6566	
60:18: 0060201: ЗУ56	315,0	Улично- дорожная сеть	12.0.1	315	499473.3224	1268576.9283	Раздел ЗУ КН 60:18: 0060201: 5529
				314	499532.2555	1268575.3618	
				313	499536.921	1268573.6566	
				70	499537.0222	1268578.8169	

Иньв.№ подл.	Подп. и дата	Взам. инв. №

Изм.	Кол.уч.	Лист	№док.	Подп.	Дата	38-ПРО-08-23-ПМТ.ПЗ	Лист
							17

				71	499533.1838	1268580.2197	
				65	499519.5068	1268580.709	
				64	499514.5284	1268580.8322	
				63	499511.0293	1268580.9188	
				33	499473.4845	1268581.835	
				315	499473.3224	1268576.9283	
60:18: 0060201: ЗУ57	305,0	Улично- дорожная сеть	12.0.1	318	499412.2293	1268578.5523	Раздел ЗУ КН 60:18: 0060201: 5534
				315	499473.3224	1268576.9283	
				33	499473.4845	1268581.835	
				34	499459.4952	1268582.3004	
				35	499412.3607	1268583.552	
				318	499412.2293	1268578.5523	

2. Изменяемые земельные участки и их характеристики

Номер существующего земельного участка	Площадь земельного участка, м ²	Разрешенное Использование (существующее)	Разрешенное Использование (планируемое)	Категория земель	Изменение земельного участка
60:18:0060201:5539	5090,0	Для многоэтажной застройки	Для многоэтажной застройки; Улично-дорожная сеть	Земли населенных пунктов	Раздел земельного участка
60:18:0060201:5534	6369,0	Для многоэтажной застройки	Для многоэтажной застройки; Улично-дорожная сеть	Земли населенных пунктов	Раздел земельного участка
60:18:0060201:5532	4175,0	Для многоэтажной застройки	Для многоэтажной застройки; Улично-дорожная сеть	Земли населенных пунктов	Раздел земельного участка
60:18:0060201:5533	5315,0	Для многоэтажной застройки	Для многоэтажной застройки; Улично-дорожная сеть	Земли населенных пунктов	Раздел земельного участка
60:18:0060201:5531	3450,0	Для многоэтажной застройки	Для многоэтажной застройки; Улично-дорожная сеть	Земли населенных пунктов	Раздел земельного участка
60:18:0060201:5530	4311,0	Для многоэтажной застройки	Для многоэтажной застройки; Улично-дорожная сеть	Земли населенных пунктов	Раздел земельного участка
60:18:0060201:5529	5087,0	Для многоэтажной застройки	Для многоэтажной застройки; Улично-дорожная сеть	Земли населенных пунктов	Раздел земельного участка
0:18:0060201:5538	3897,0	Для многоэтажной застройки	Для многоэтажной застройки; Улично-дорожная сеть	Земли населенных пунктов	Раздел земельного участка
60:18:0060201:5536	4406,0	Для многоэтажной застройки	Для многоэтажной застройки; Улично-дорожная сеть	Земли населенных пунктов	Раздел земельного участка
60:18:0060201:5540	7468,0	Для много-	Для многоэтаж-	Земли	Перераспреде-

Инва.№ подл.	Подп. и дата	Взам. инв. №

		этажной застройки	ной застройки; Улично-дорожная сеть	населенных пунктов	ление земельного участка
60:18:0060201:5541	3410,0	Для многоэтажной застройки	Для многоэтажной застройки; Улично-дорожная сеть	Земли населенных пунктов	Перераспределение земельного участка
60:18:0060201:5542	5043,0	Для многоэтажной застройки	Для многоэтажной застройки; Улично-дорожная сеть	Земли населенных пунктов	Перераспределение земельного участка
60:18:0060201:5535	4241,0	Для многоэтажной застройки	Для многоэтажной застройки; Улично-дорожная сеть	Земли населенных пунктов	Перераспределение земельного участка
60:18:0060201:5518	6763,0	Для многоэтажной застройки	Для многоэтажной застройки; Улично-дорожная сеть	Земли населенных пунктов	Раздел земельного участка
60:18:0060201:5519	7104,0	Для многоэтажной застройки	Для многоэтажной застройки; Улично-дорожная сеть	Земли населенных пунктов	Раздел земельного участка
60:18:0060201:5522	6141,0	Для многоэтажной застройки	Для многоэтажной застройки; Улично-дорожная сеть	Земли населенных пунктов	Раздел земельного участка
60:18:0060201:5524	6677,0	Для многоэтажной застройки	Для многоэтажной застройки; Улично-дорожная сеть	Земли населенных пунктов	Раздел земельного участка
60:18:0060201:5523	5275,0	Для многоэтажной застройки	Для многоэтажной застройки; Улично-дорожная сеть	Земли населенных пунктов	Перераспределение земельного участка
60:18:0060201:5516	4431,0	Для многоэтажной застройки	Для многоэтажной застройки; Улично-дорожная сеть	Земли населенных пунктов	Перераспределение земельного участка
60:18:0060201:5520	4079,0	Для многоэтажной застройки	Для многоэтажной застройки; Улично-дорожная сеть	Земли населенных пунктов	Перераспределение земельного участка
60:18:0060201:5521	8128,0	Для многоэтажной застройки	Для многоэтажной застройки; Улично-дорожная сеть	Земли населенных пунктов	Раздел земельного участка
60:18:0060201:5537	3686,0	Для жилищного строительства	Для многоэтажной застройки;	Земли населенных пунктов	Перераспределение земельного участка
60:18:0060201:5528	3961,0	Для жилищного строительства	Для многоэтажной застройки; Улично-дорожная сеть	Земли населенных пунктов	Перераспределение земельного участка

Взам. инв. №	
Подл. и дата	
Инв. № подл.	

Изм.	Кол.уч.	Лист	№док.	Подп.	Дата

3. Каталог координат красных линий

Ведомость координат точек перелома красных линий

№ точки	Координата X	Координата Y
301	499394.3877	1268364.9003
302	499398.2489	1268479.3213
303	499400.1878	1268479.4417
353	499400.3589	1268484.1152
356	499400.4249	1268486.1114
304	499400.697	1268495.4106
305	499398.809	1268495.6637
308	499406.67	1268727.49
309	499417.3798	1268734.4032
310	499433.6849	1268727.5264
311	499483.0294	1268706.6693
312	499524.2352	1268688.5937
313	499556.09	1268675.42
314	499555.06	1268671.63
315	499570.3	1268666.81
316	499571.4	1268669.19
317	499600.84	1268658.16
318	499610.5886	1268654.9127
319	499629.8402	1268648.4999
320	499662.62	1268638.9805
321	499696.09	1268630.7105
322	499724.4329	1268624.8871
323	499762.05	1268618.5805
324	499790.3837	1268615.1249
325	499827.79	1268611.8005
326	499836.43	1268602.0605
327	499835.64	1268585.52
328	499833.73	1268484.3105
329	499831.8	1268484.1705
331	499831.6834	1268472.8637
332	499831.6545	1268469.8629
333	499831.5701	1268464.4682
334	499833.3609	1268464.4088
336	499831.22	1268353.2205
337	499824.23	1268350.4505
338	499824.2302	1268346.2035
339	499821.5412	1268346.1424
351	499403.1412	1268356.9942
352	499403.249	1268361.4337
301	499394.3877	1268364.9003
332	499831.6545	1268469.8629

Взам. инв. №

Подп. и дата

Инв. № подл.

Лист

38-ПРО-08-23-ПМТ.ПЗ

20

Изм.	Кол.уч.	Лист	№док.	Подп.	Дата
------	---------	------	-------	-------	------

209	499826.6551	1268470.0277
201	499824.7851	1268381.0025
187	499698.2603	1268385.1117
177	499698.3576	1268388.6105
189	499821.3602	1268384.6156
203	499823.1568	1268470.143
180	499724.0622	1268473.1159
181	499724.1417	1268476.1203
204	499823.2163	1268473.1426
222	499823.8877	1268504.9402
109	499598.9536	1268512.3067
135	499597.8844	1268481.0676
136	499604.7377	1268480.8423
134	499604.6182	1268477.3444
90	499543.2828	1268479.3605
97	499543.4022	1268482.863
137	499594.3863	1268481.1829
100	499595.4555	1268512.4213
31	499410.3603	1268518.4846
13	499409.3954	1268485.7894
10	499427.4497	1268485.1929
8	499427.3766	1268483.1953
9	499409.3	1268483.817
1	499406.6588	1268398.0861
133	499601.6925	1268391.751
138	499601.5868	1268388.2661
22	499403.0531	1268394.7014
354	499405.852	1268483.9249
353	499400.3589	1268484.1152
356	499400.4249	1268486.1114
355	499405.8638	1268485.9441
42	499412.3266	1268695.6179
43	499440.1024	1268717.0769
358	499553.6382	1268668.3207
314	499555.06	1268671.63
315	499570.3	1268666.81
357	499568.2545	1268662.0579
130	499571.4142	1268660.8124
124	499610.3245	1268647.4278
157	499670.9291	1268629.6663
154	499723.0767	1268617.972
167	499789.5494	1268608.2493
219	499829.4785	1268604.4411
213	499826.7212	1268473.0272
331	499831.6834	1268472.8637
332	499831.6545	1268469.8629

Иньв.№ подл.	Подп. и дата	Взам. инв. №

Изм.	Кол.уч.	Лист	№док.	Подп.	Дата

110	499599.0904	1268516.3043
132	499603.5316	1268646.0632
131	499610.2142	1268643.7654
153	499670.0544	1268626.2756
152	499722.429	1268614.5295
166	499789.1298	1268604.7734
221	499825.911	1268601.2655
220	499823.9717	1268508.9396
110	499599.0904	1268516.3043
101	499595.5923	1268516.4189
36	499410.4832	1268522.4827
407	499412.2293	1268578.5523
408	499532.2555	1268575.3618
409	499553.3061	1268567.6681
410	499597.2931	1268566.1109
101	499595.5923	1268516.4189
406	499412.3607	1268583.552
53	499415.7742	1268693.8586
52	499440.6146	1268713.0497
55	499514.4452	1268681.4147
63	499511.0293	1268580.9188
406	499412.3607	1268583.552
64	499514.5284	1268580.8322
60	499517.8973	1268679.9356
123	499570.1541	1268657.5446
122	499600.0703	1268647.2538
401	499597.7463	1268579.3531
402	499595.8352	1268579.4162
403	499595.5723	1268571.0622
404	499554.2548	1268572.5249
405	499533.1838	1268580.2197
64	499514.5284	1268580.8322

Инва.№ подл.	Подп. и дата	Взам. инв. №

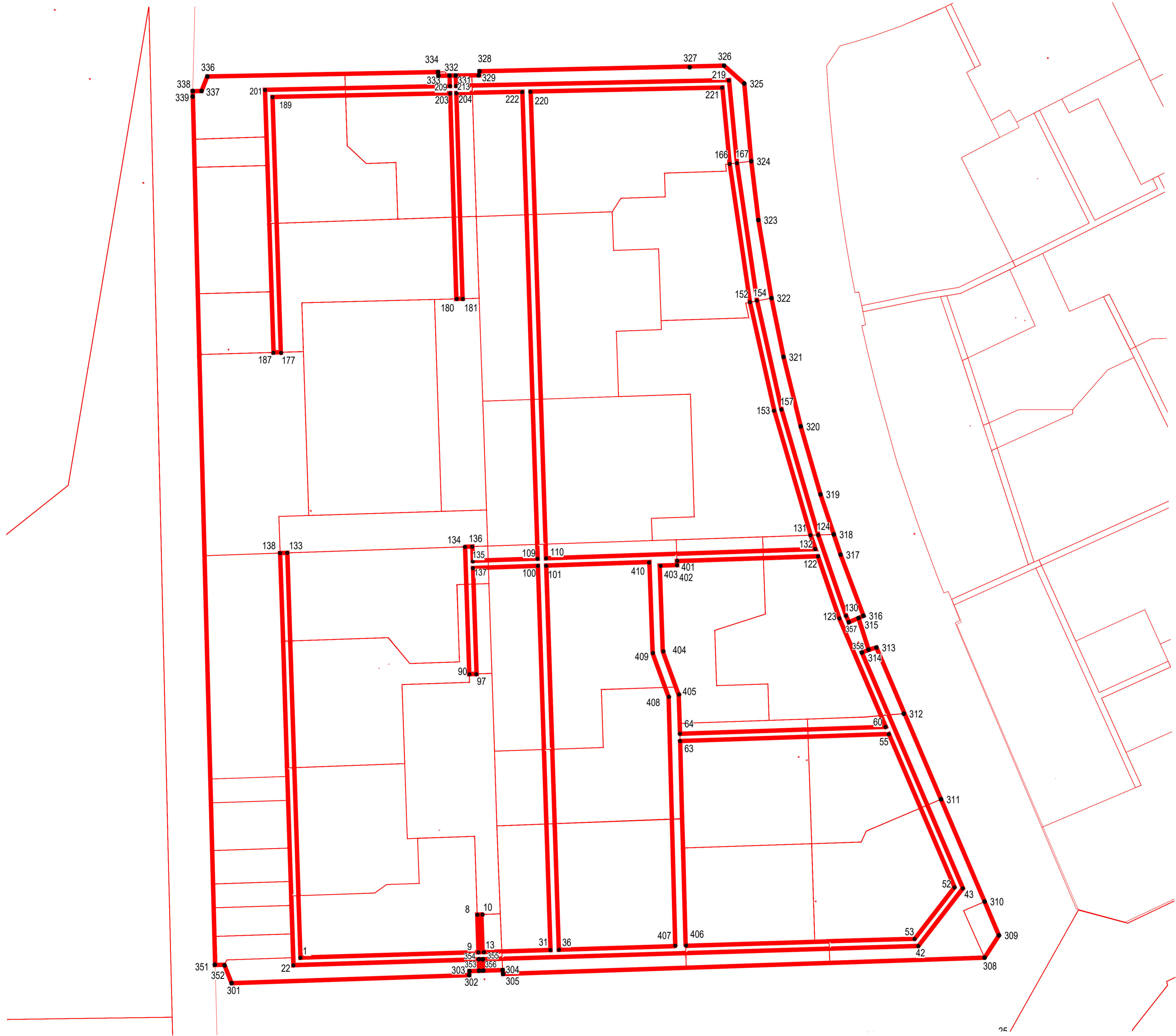
Изм.	Кол.уч.	Лист	№док.	Подп.	Дата

4. Информация о земельных участках, подлежащих резервированию и (или) изъятия для государственных и муниципальных нужд и земельных участков, отнесенных к территориям общего пользования.

Номер ЗУ	Площадь, м ²	Разрешенное использование
60:18:0060201:ЗУ2	500,0	Улично-дорожная сеть
60:18:0060201:ЗУ4	553,0	Улично-дорожная сеть
60:18:0060201:ЗУ6	242,0	Улично-дорожная сеть
60:18:0060201:ЗУ8	412,0	Улично-дорожная сеть
60:18:0060201:ЗУ10	302,0	Улично-дорожная сеть
60:18:0060201:ЗУ12	216,0	Улично-дорожная сеть
60:18:0060201:ЗУ14	144,0	Улично-дорожная сеть
60:18:0060201:ЗУ16	216,0	Улично-дорожная сеть
60:18:0060201:ЗУ18	213,0	Улично-дорожная сеть
60:18:0060201:ЗУ19	152,0	Улично-дорожная сеть
60:18:0060201:ЗУ21	699,0	Улично-дорожная сеть
60:18:0060201:ЗУ23	631,0	Улично-дорожная сеть
60:18:0060201:ЗУ27	147,0	Улично-дорожная сеть
60:18:0060201:ЗУ28	91,0	Улично-дорожная сеть
60:18:0060201:ЗУ30	280,0	Улично-дорожная сеть
60:18:0060201:ЗУ32	407,0	Улично-дорожная сеть
60:18:0060201:ЗУ34	235,0	Улично-дорожная сеть
60:18:0060201:ЗУ36	356,0	Улично-дорожная сеть
60:18:0060201:ЗУ38	975,0	Улично-дорожная сеть
60:18:0060201:ЗУ44	800,0	Улично-дорожная сеть
60:18:0060201:ЗУ49	3130,0	Улично-дорожная сеть
60:18:0060201:ЗУ55	317,0	Улично-дорожная сеть
60:18:0060201:ЗУ56	315,0	Улично-дорожная сеть
60:18:0060201:ЗУ57	305,0	Улично-дорожная сеть

Инва.№ подл.	Подп. и дата	Взам. инв. №

Изм.	Кол.уч.	Лист	№док.	Подп.	Дата



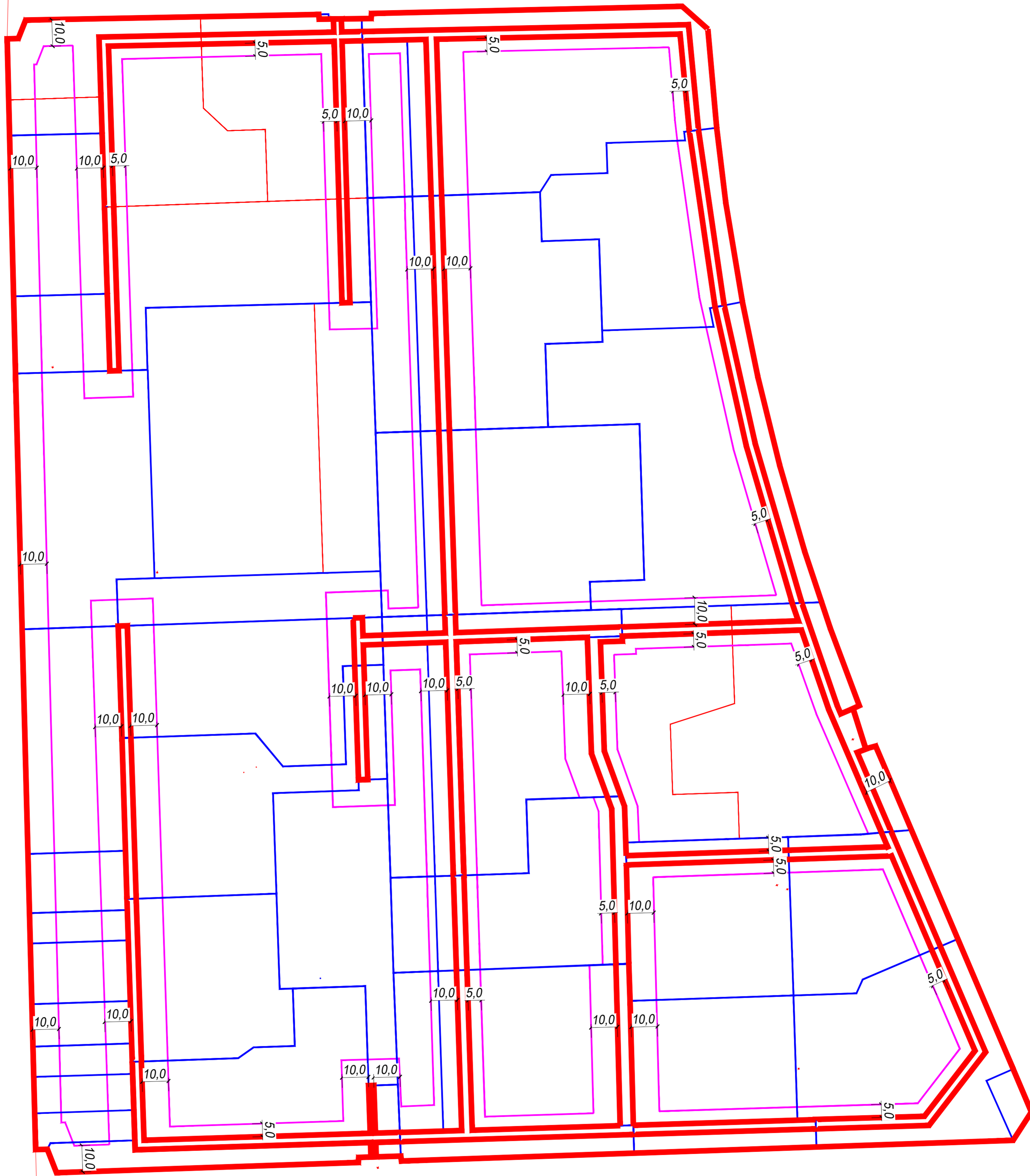
Условные обозначения:

— - Красная линия;

— - граница земельного участка, сведения о которой содержатся в ГКН;

● 3 - поворотная точка ;

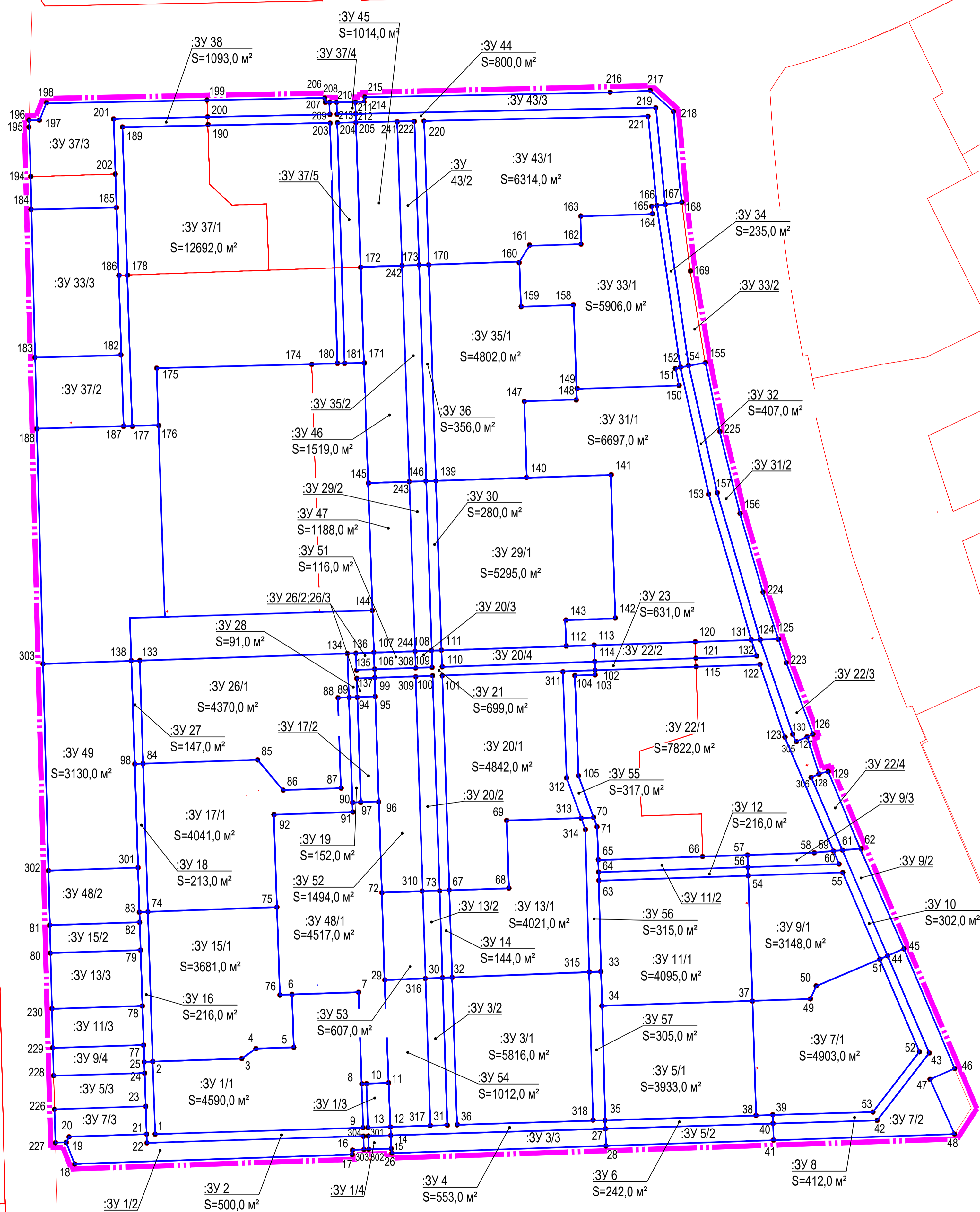
						38-ПРО-08-23-ПМТ.1			
						Проект межевания территории микрорайона «Борисовичи» в части квартала 2, расположенного по адресу: Псковская область, Псковский район, СП «Завеличенская волость», южнее д. Борисовичи			
Изм.	Кол.уч.	Лист	№ док.	Подпись	Дата	Утверждаемая часть	Стадия	Лист	Листов
Разработал	Полова В.В.			<i>В.В. Полова</i>	03.24г.		ПМТ	1	
						План красных линий М 1:1000	ООО "Про Проект"		
Н. контроль									
ГИП	Полов С.А.			<i>С.А. Полов</i>	03.24г.				



Условные обозначения:

- - Красная линия;
- - граница земельного участка, сведения о которой содержатся в ГКН;
- - граница образуемых земельных участков;
- - отступ от красных линий ;

						38-ПРО-08-23-ПМТ.1
						Проект межевания территории микрорайона «Борисовичи» в части квартала 2, расположенного по адресу: Псковская область, Псковский район, СП «Завеличненская волость», южнее д. Борисовичи
Изм.	Кол.уч	Лист	№ док	Подпись	Дата	Утверждаемая часть
Разработал	Полова В.В.	<i>В.В. Полова</i>			03.24г.	
						ПМТ
						Лист
						2
						Листов
						ООО "Про Проект"
						Чертеж линий отступа от красных линий М 1:1000
Н. контроль						
ГИП	Полов С.А.	<i>С.А. Попов</i>			03.24г.	





- Условные обозначения:
- граница территории проекта планировки;
 - граница земельного участка, сведения о которой содержатся в ГКН;
 - граница образуемых земельных участков;
 - поворотная точка образуемого земельного участка;
 - номер образуемого земельного участка;
 - площадь образуемого земельного участка;

38-ПРО-08-23-ПМТ.1					
Проект межевания территории микрорайона «Борисовичи» в части квартала 2, расположенного по адресу: Псковская область, Псковский район, СП «Завеличская волость», южнее д. Борисовичи					
Изм.	Коп.уч.	Лист	№ док.	Подпись	Дата
		Разработал	Попова В.В.		03.24г.
Утверждаемая часть			Стадия	Лист	Листов
			ПМТ	3	
Чертеж границ образуемых и (или) изменяемых земельных участков					ООО «Про Проект»
М 1:1000					
Н. контроль	ГИП		Попов С.А.		03.24г.



Условные обозначения:

 - граница земельного участка, сведения о которой содержатся в ГКН;

 - строящиеся ОКС;

						38-ПРО-08-23-ПМТ.1			
						Проект межевания территории микрорайона «Борисовичи» в части квартала 2, расположенного по адресу: Псковская область, Псковский район, СП «Завеличненская волость», южнее д. Борисовичи			
Изм.	Кол.уч.	Лист	№ док.	Подпись	Дата	Утверждаемая часть	Стадия	Лист	Листов
Разработал	Полова В.В.			<i>В.В. Полова</i>	03.24г.		ПМТ	4	
						Чертеж границ существующих объектов капитального строительства. М 1:1000			
Н. контроль						ООО "Про Проект"			
ГИП	Полов С.А.			<i>С.А. Попов</i>	03.24г.				