

ООО «Про Проект»

ИНН 6000001534 ОГРН 1236000000136
180025, Псковская область, Псковский район, СП «Завеличенская волость»,
дер. Борисовичи, ул. Завеличенская, д.2, помещ. 2Н, каб. 1, 6
СРО-П-110-29122009 № П-110-006000001534-0510 от 01.02.2023г.

**Проект межевания территории микрорайона
«Борисовичи» в части квартала 2, расположенного по
адресу: Псковская область, Псковский район,
СП «Завеличенская волость», южнее д. Борисовичи**

Документация по планировке территории

Проект межевания территории
Основная (утверждаемая) часть
38-ПРО-11-23-ПМТ.1

Главный инженер проекта

Попов С.А.

г. Псков, 2024г.

Проект межевания территории микрорайона «Борисовичи» в части квартала 2, расположенного по адресу: Псковская область, Псковский район, СП «Завеличенская волость», южнее д. Борисовичи

1. Сведения о границах территории, в отношении которой утвержден проект межевания, содержащие перечень координат характерных точек этих границ в системе координат, используемой для ведения Единого государственного реестра недвижимости

Ведомость координат точек перелома красных линий

№ точки	Координата X	Координата Y
301	499394.3877	1268364.9003
302	499398.2489	1268479.3213
303	499400.1878	1268479.4417
353	499400.3589	1268484.1152
356	499400.4249	1268486.1114
304	499400.697	1268495.4106
305	499398.809	1268495.6637
308	499406.67	1268727.49
309	499417.3798	1268734.4032
310	499433.6849	1268727.5264
311	499483.0294	1268706.6693
312	499524.2352	1268688.5937
313	499556.09	1268675.42
314	499555.06	1268671.63
315	499570.3	1268666.81
316	499571.4	1268669.19
317	499600.84	1268658.16
318	499610.5886	1268654.9127
319	499629.8402	1268648.4999
320	499662.62	1268638.9805
321	499696.09	1268630.7105
322	499724.4329	1268624.8871
323	499762.05	1268618.5805
324	499790.3837	1268615.1249
325	499827.79	1268611.8005
326	499836.43	1268602.0605

Согласовано	
Взам. инв. №	
Подп. и дата	
Инв. № подл.	

						38-ПРО-08-23-ПМТ.ПЗ		
Изм.	Кол.уч.	Лист	№ док.	Подп.	Дата			
Разработал						Стадия	Лист	Листов
Проверил						П	1	15
Н. контроль						ООО «Про Проект»		
ГИП	Попов С.А.				11.23			

Пояснительная записка

327	499835.64	1268585.52
328	499833.73	1268484.3105
329	499831.8	1268484.1705
331	499831.6834	1268472.8637
332	499831.6545	1268469.8629
333	499831.5701	1268464.4682
334	499833.3609	1268464.4088
336	499831.22	1268353.2205
337	499824.23	1268350.4505
338	499824.2302	1268346.2035
339	499821.5412	1268346.1424
351	499403.1412	1268356.9942
352	499403.249	1268361.4337
301	499394.3877	1268364.9003

Инв.№подл.	Подп. и дата	Взам. инв. №							38-ПРО-08-23-ПМТ.ПЗ	Лист
			Изм.	Кол.уч.	Лист	№док.	Подп.	Дата		2

2. Перечень и сведения о площади образуемых земельных участков и способы их образования.

Номер ЗУ	Площадь, м2	Назначение участка	Код	№ точки	Координата X	Координата Y	Способ образования земельного участка
ЗУ1	4590,0	Многоэтажная жилая застройка	2, 6	1	499406.6588	1268398.0861	Раздел ЗУ КН 60:18: 0060201: 5539
				2	499436.5242	1268397.1161	
				3	499437.7668	1268433.7627	
				4	499441.8875	1268439.6246	
				5	499442.4189	1268455.2104	
				6	499464.209	1268454.477	
				7	499465.1098	1268481.9421	
				8	499427.3766	1268483.1953	
				9	499409.3	1268483.817	
				1	499406.6588	1268398.0861	
				10	499427.4989	1268486.6834	
				11	499427.766	1268494.2991	
				12	499409.6396	1268495.0434	
				13	499409.3954	1268485.7894	
				10	499427.4497	1268485.1929	
				14	499406.1424	1268495.187	
				15	499400.697	1268495.4106	
				302	499400.4249	1268486.1114	
				301	499405.8638	1268485.9441	
				14	499406.1424	1268495.187	
				303	499400.3589	1268484.1152	
				16	499400.1878	1268479.4417	
				17	499398.2489	1268479.3213	
				18	499394.3877	1268364.9003	
				19	499403.249	1268361.4337	
				20	499405.5779	1268362.6012	
21	499406.6352	1268394.5847					
22	499403.0531	1268394.7014					
304	499405.852	1268483.9249					
303	499400.3589	1268484.1152					
ЗУ2	500,0	Улично-дорожная сеть	12, 0, 1	2	499436.5242	1268397.1161	Раздел ЗУ КН 60:18: 0060201: 5539
				1	499406.6588	1268398.0861	
				9	499409.3	1268483.817	
				8	499427.3766	1268483.1953	
				10	499427.4497	1268485.1929	
				13	499409.3954	1268485.7894	
				12	499409.6396	1268495.0434	
14	499406.1424	1268495.187					

Взам. инв. №	
Подп. и дата	
Инв. № подл.	

Инв.№подл.	Подп. и дата	Взам. инв. №
Изм.	Кол.уч.	Лист
№док.	Подп.	Дата

				78	499459.4627	1268392.8756	
				230	499458.2534	1268355.5548	
				229	499442.153	1268355.8046	
ЗУ12	216,0	Улично- дорожная сеть	12, 0, 1	63	499511.0293	1268580.9188	Раздел ЗУ КН 60:18: 0060201: 5530
				64	499514.5284	1268580.8322	
				56	499516.6287	1268642.3688	
				54	499513.1307	1268642.4876	
				63	499511.0293	1268580.9188	
ЗУ13	4021,0	Многоэтажная жилая застройка	2, 6	32	499471.2247	1268520.4933	Раздел ЗУ КН 60:18: 0060201: 5529
				67	499507.079	1268519.319	
				68	499507.8931	1268543.8671	
				69	499535.7862	1268542.9768	
				313	499536.921	1268573.6566	
				314	499532.2555	1268575.3618	
				315	499473.3224	1268576.9283	
				32	499471.2247	1268520.4933	
				30	499471.0302	1268516.4975	
				316	499470.8176	1268509.528	
				310	499506.7376	1268508.3516	
				73	499506.935	1268515.3216	
				30	499471.0302	1268516.4975	
				230	499458.2534	1268355.5548	
				78	499459.4627	1268392.8756	
ЗУ14	144,0	Улично- дорожная сеть	12, 0, 1	79	499482.4494	1268392.1226	Раздел ЗУ КН 60:18: 0060201: 5529
				80	499481.2427	1268354.9636	
				230	499458.2534	1268355.5548	
				32	499471.2247	1268520.4933	
				30	499471.0302	1268516.4975	
ЗУ15	3681,0	Многоэтажная жилая застройка	2, 6	32	499471.2247	1268520.4933	Раздел ЗУ КН 60:18: 0060201: 5538
				69			
				2	499436.5242	1268397.1161	
				74	499498.2112	1268395.1125	
				75	499500.1392	1268448.2714	
				76	499464.0458	1268449.502	
				6	499464.209	1268454.477	
				5	499442.4189	1268455.2104	
				4	499441.8875	1268439.6246	
				3	499437.7668	1268433.7627	
				2	499436.5242	1268397.1161	
				79	499482.4494	1268392.1226	
				80	499481.2427	1268354.9636	
81	499492.7406	1268354.6878					
82	499493.9347	1268391.7577					
79	499482.4494	1268392.1226					
ЗУ16	216,0	Улично-	12, 0, 1	25	499436.405	1268393.6233	Раздел ЗУ КН

3У22

70	499537.0222	1268578.8169
105	499554.2548	1268572.5249
104	499595.5723	1268571.0622
103	499595.8352	1268579.4162
102	499597.7463	1268579.3531
115	499599.1709	1268620.975
122	499600.0703	1268647.2538
123	499570.1541	1268657.5446
59	499523.3044	1268677.6188
58	499522.5429	1268669.6983
57	499521.6158	1268642.1995
66	499520.9985	1268623.7242
65	499519.5068	1268580.709
114	499601.2444	1268579.2377
113	499608.0142	1268579.0143
120	499609.4252	1268620.6132
131	499610.2142	1268643.7654
132	499603.5316	1268646.0632
121	499602.6687	1268620.8516
114	499601.2444	1268579.2377
124	499610.3245	1268647.4278
125	499610.5886	1268654.9127
223	499600.84	1268658.16
126	499571.4	1268669.19
127	499570.3	1268666.81
305	499568.3016	1268662.1461
130	499571.4142	1268660.8124
124	499610.3245	1268647.4278
306	499553.6853	1268668.4089
128	499555.06	1268671.63
129	499556.09	1268675.42
62	499524.2352	1268688.5937
61	499523.6322	1268681.2861
306	499553.6853	1268668.4089
102	499597.7463	1268579.3531
114	499601.2444	1268579.2377
121	499602.6687	1268620.8516
132	499603.5316	1268646.0632
131	499610.2142	1268643.7654
124	499610.3245	1268647.4278
130	499571.4142	1268660.8124
305	499568.3016	1268662.1461
127	499570.3	1268666.81
128	499555.06	1268671.63
306	499553.6853	1268668.4089
61	499523.6322	1268681.2861

60:18: 0060201:
5541;
60:18:0060201:
5542
и
неразмежеван-
ных земель

Инв.№подл.	Подп. и дата	Взам. инв. №	60:18: 0060201: 3У23	631,0	Улично- дорожная сеть	12, 0, 1	102	499597.7463	1268579.3531	Перераспреде- ление ЗУ 60:18: 0060201: 5541; 60:18:0060201: 5542 и неразмежеван- ных земель																						
											114	499601.2444	1268579.2377	121	499602.6687	1268620.8516	132	499603.5316	1268646.0632	131	499610.2142	1268643.7654	124	499610.3245	1268647.4278	130	499571.4142	1268660.8124	305	499568.3016	1268662.1461	127
Изм.	Кол.уч.	Лист	№док.	Подп.	Дата	38-ПРО-08-23-ПМТ.ПЗ					Лист																					
											10																					

Инв.№подл.	Подп. и дата	Взам. инв. №									
			Изм.	Кол.уч.	Лист	№док.	Подп.	Дата			
						59	499523.3044	1268677.6188			
						123	499570.1541	1268657.5446			
						122	499600.0703	1268647.2538			
						115	499599.1709	1268620.975			
						102	499597.7463	1268579.3531			
60:18: 0060201: ЗУ26	4370,0	Многоэтажная жилая застройка	2, 6	84	499559.2588	1268393.1292					
				133	499601.6925	1268391.751					
				134	499604.6182	1268477.3444					
				89	499586.5399	1268477.9396					
				88	499586.3981	1268473.3621					
				87	499549.1797	1268474.6304					
				86	499548.3711	1268450.7296					
				85	499560.8554	1268440.2328					
				84	499559.2588	1268393.1292					
				136	499604.7377	1268480.8423					
				107	499604.9887	1268488.2492					
				106	499598.1375	1268488.461					
				135	499597.8844	1268481.0676					
				136	499604.7377	1268480.8423					
				137	499594.3863	1268481.1829					
				99	499594.6399	1268488.5919					
				95	499586.9101	1268488.8088					
				94	499586.6482	1268481.4379					
				137	499594.3863	1268481.1829					
				301	499591.5796	1268388.6197					
302	499590.3365	1268352.1391									
303	499600.3463	1268351.9349									
138	499601.5868	1268388.2661									
301	499591.5796	1268388.6197									
60:18: 0060201: ЗУ27	147,0	Улично- дорожная сеть	12, 0, 1	98	499559.1404	1268389.6373					
				138	499601.5868	1268388.2661					
				133	499601.6925	1268391.751					
				84	499559.2588	1268393.1292					
				98	499559.1404	1268389.6373					
60:18: 0060201: ЗУ28	91,0	Улично- дорожная сеть	12, 0, 1	89	499586.5399	1268477.9396					
				134	499604.6182	1268477.3444					
				136	499604.7377	1268480.8423					
				135	499597.8844	1268481.0676					
				106	499598.1375	1268488.461					
				99	499594.6399	1268488.5919					
				137	499594.3863	1268481.1829					
				94	499586.6482	1268481.4379					
89	499586.5399	1268477.9396									
60:18: 0060201: ЗУ29	5295,0	Многоэтажная жилая застройка	2, 6	111	499605.9192	1268516.0812					
				139	499675.7419	1268513.7944					
				140	499676.993	1268551.2297					
											Лист
											38-ПРО-08-23-ПМТ.ПЗ
											11

Раздел ЗУ
60:18:0060201:
5535

Раздел ЗУ
60:18:0060201:
5535

Раздел ЗУ
60:18:0060201:
5535

Раздел ЗУ КН
60:18:
0060201:
5518

Инв.№подл.	Подп. и дата	Взам. инв. №

				141	499678.1418	1268585.8721	
				142	499619.0439	1268587.6888	
				143	499618.3379	1268567.0595	
				112	499607.6529	1268567.5053	
				111	499605.9192	1268516.0812	
				244	499605.5572	1268505.2281	
				243	499675.3765	1268502.8583	
				146	499675.6083	1268509.7966	
				108	499605.7837	1268512.0835	
				244	499605.5572	1268505.2281	
60:18: 0060201: ЗУ30	280,0	Улично- дорожная сеть	12, 0, 1	108	499605.7837	1268512.0835	Раздел ЗУ КН 60:18: 0060201: 5518
				146	499675.6083	1268509.7966	
				139	499675.7419	1268513.7944	
				111	499605.9192	1268516.0812	
				108	499605.7837	1268512.0835	
60:18: 0060201: ЗУ31	6697,0	Многоэтажная жилая застройка	2, 6	112	499607.6529	1268567.5053	Раздел ЗУ КН 60:18: 0060201: 5519
				143	499618.3379	1268567.0595	
				142	499619.0439	1268587.6888	
				141	499678.1418	1268585.8721	
				140	499676.993	1268551.2297	
				147	499708.4641	1268550.186	
				148	499709.2536	1268571.8677	
				149	499713.6044	1268571.7295	
				150	499714.9462	1268613.9682	
				151	499722.0494	1268612.4999	
				152	499722.429	1268614.5295	
				153	499670.0544	1268626.2756	
				131	499610.2142	1268643.7654	
				120	499609.4252	1268620.6132	
				113	499608.0142	1268579.0143	
				112	499607.6529	1268567.5053	
				124	499610.3245	1268647.4278	
				157	499670.9291	1268629.6663	
				154	499723.0767	1268617.972	
				155	499724.4329	1268624.8871	
				225	499696.09	1268630.7105	
				156	499662.62	1268638.9805	
				224	499629.8402	1268648.4999	
				125	499610.5886	1268654.9127	
				124	499610.3245	1268647.4278	
60:18: 0060201: ЗУ32	407,0	Улично- дорожная сеть	12, 0, 1	131	499610.2142	1268643.7654	Раздел ЗУ КН 60:18: 0060201: 5519
				153	499670.0544	1268626.2756	
				152	499722.429	1268614.5295	
				154	499723.0767	1268617.972	
				157	499670.9291	1268629.6663	
				124	499610.3245	1268647.4278	

Изм.	Кол.уч.	Лист	№док.	Подп.	Дата	38-ПРО-08-23-ПМТ.ПЗ	Лист
							12

Инв.№подл.	Подп. и дата	Взам. инв. №									
			Изм.	Кол.уч.	Лист	№док.	Подп.	Дата			
60:18: 0060201: ЗУ33	5906,0	Многоэтажная жилая застройка	2, 6	131	499610.2142	1268643.7654	Раздел ЗУ КН 60:18: 0060201: 5522	149	499713.6044	1268571.7295	
				158	499748.1538	1268570.5571					
				159	499747.4152	1268548.8292					
				160	499766.0132	1268548.1876					
				161	499772.5371	1268552.392					
				162	499773.2223	1268573.7252					
				163	499784.66	1268573.3698					
				164	499785.5857	1268603.1588					
				165	499788.8901	1268602.7949					
				166	499789.1298	1268604.7734					
				152	499722.429	1268614.5295					
				151	499722.0494	1268612.4999					
				150	499714.9462	1268613.9682					
				149	499713.6044	1268571.7295					
				154	499723.0767	1268617.972					
				167	499789.5494	1268608.2493					
				168	499790.3837	1268615.1249					
				169	499762.05	1268618.5805					
				155	499724.4329	1268624.8871					
				154	499723.0767	1268617.972					
				183	499726.5305	1268348.6118					
				184	499787.4605	1268347.1375					
				185	499788.3021	1268382.1875					
				186	499760.3484	1268383.0953					
182	499727.489	1268384.1623									
183	499726.5305	1268348.6118									
60:18: 0060201: ЗУ34	235,0	Улично- дорожная сеть	12, 0, 1	152	499722.429	1268614.5295	Раздел ЗУ КН 60:18: 0060201: 5522	166	499789.1298	1268604.7734	
				167	499789.5494	1268608.2493					
				154	499723.0767	1268617.972					
				152	499722.429	1268614.5295					
60:18: 0060201: ЗУ35	4802,0	Многоэтажная жилая застройка	2, 6	139	499675.7419	1268513.7944	Раздел ЗУ КН 60:18: 0060201: 5524	170	499764.7172	1268510.8803	
				160	499766.0132	1268548.1876					
				159	499747.4152	1268548.8292					
				158	499748.1538	1268570.5571					
				149	499713.6044	1268571.7295					
				148	499709.2536	1268571.8677					
				147	499708.4641	1268550.186					
				140	499676.993	1268551.2297					
				139	499675.7419	1268513.7944					
				243	499675.3765	1268502.8583					
				242	499724.343	1268484.1112					
				173	499764.5783	1268506.8827					
				146	499675.6083	1268509.7966					

				243	499675.3765	1268502.8583		
60:18: 0060201: ЗУ36	356,0	Улично- дорожная сеть	12, 0, 1	146	499675.6083	1268509.7966	Раздел ЗУ КН 60:18: 0060201: 5524	
				173	499764.5783	1268506.8827		
				170	499764.7172	1268510.8803		
				139	499675.7419	1268513.7944		
				146	499675.6083	1268509.7966		
60:18: 0060201: ЗУ37	12692,0	Многоэтажная жилая застройка	2, 6	177	499698.3576	1268388.6105	Перераспреде- ние ЗУ КН 60:18:0060201: 5523; 60:18:0060201: 5520; 60:18:0060201: 5516	
				178	499760.4703	1268386.5932		
				189	499821.3602	1268384.6156		
				190	499822.0994	1268419.8029		
				203	499823.1568	1268470.143		
				180	499724.0622	1268473.1159		
				174	499723.7943	1268462.6272		
				175	499722.1625	1268398.7327		
				176	499698.6602	1268399.4973		
				177	499698.3576	1268388.6105		
				187	499698.2603	1268385.1117		
				188	499697.2666	1268349.364		
				183	499726.5305	1268348.6118		
				182	499727.489	1268384.1623		
				187	499698.2603	1268385.1117		
				185	499788.3021	1268382.1875		
				184	499787.4605	1268347.1375		
				194	499800.9599	1268346.7913		
				195	499821.5412	1268346.1424		
				196	499824.2302	1268346.2035		
				197	499824.23	1268350.4505		
				198	499831.22	1268353.2205		
				199	499832.4865	1268419.4556		
				206	499833.3609	1268464.4088		
				207	499831.5701	1268464.4682		
				208	499831.6545	1268469.8629		
				209	499826.6551	1268470.0277		
				200	499825.5977	1268419.6859		
				201	499824.7851	1268381.0025		
				202	499802.0948	1268381.7395		
				185	499788.3021	1268382.1875		
213	499826.7212	1268473.0272						
210	499831.6834	1268472.8637						
211	499831.7553	1268480.5755						
212	499826.8799	1268480.7308						
213	499826.7212	1268473.0272						
171	499724.343	1268484.1112						
181	499763.5565	1268475.1086						
204	499823.2163	1268473.1426						
205	499823.3815	1268480.8423						
Инва.№подл.	Подп. и дата	Взам. инв. №						
Изм.	Кол.уч.	Лист	№док.	Подп.	Дата	38-ПРО-08-23-ПМТ.ПЗ		Лист
								14

Инва.№подл.	Подп. и дата	Взам. инв.№

60:18: 0060201: ЗУ38	1093,0	Улично- дорожная сеть	12, 0, 1	172	499763.8188	1268482.7398	
				171	499724.343	1268484.1112	
60:18: 0060201: ЗУ43	6314,0	Многоэтажная жилая застройка	2, 6	187	499698.2603	1268385.1117	Перераспреде- ние ЗУ КН 60:18:0060201: 5523; 60:18:0060201: 5520; 60:18:0060201: 5516
				182	499727.489	1268384.1623	
				186	499760.3484	1268383.0953	
				185	499788.3021	1268382.1875	
				202	499802.0948	1268381.7395	
				201	499824.7851	1268381.0025	
				200	499825.5977	1268419.6859	
				209	499826.6551	1268470.0277	
				208	499831.6545	1268469.8629	
				210	499831.6834	1268472.8637	
				213	499826.7212	1268473.0272	
				212	499826.8799	1268480.7308	
				205	499823.3815	1268480.8423	
				204	499823.2163	1268473.1426	
				181	499724.1417	1268476.1203	
				180	499724.0622	1268473.1159	
				203	499823.1568	1268470.143	
				190	499822.0994	1268419.8029	
				189	499821.3602	1268384.6156	
				178	499760.4703	1268386.5932	
177	499698.3576	1268388.6105					
187	499698.2603	1268385.1117	Раздел ЗУ КН 60:18: 0060201: 5521				
170	499764.7172	1268510.8803					
220	499823.9717	1268508.9396					
221	499825.911	1268601.2655					
166	499789.1298	1268604.7734					
165	499788.8901	1268602.7949					
164	499785.5857	1268603.1588					
163	499784.66	1268573.3698					
162	499773.2223	1268573.7252					
161	499772.5371	1268552.392					
160	499766.0132	1268548.1876					
170	499764.7172	1268510.8803					
172	499763.8188	1268482.7398					
241	499823.7382	1268497.8225					
222	499823.8877	1268504.9402					
173	499764.5783	1268506.8827					
242	499764.3336	1268499.8388					
241	499823.7382	1268497.8225					
212	499826.8799	1268480.7308					
211	499831.7553	1268480.5755					
214	499831.8	1268484.1705					
215	499833.73	1268484.3105					
216	499835.64	1268585.52					

				217	499836.43	1268602.0605	
				218	499827.79	1268611.8005	
				168	499790.3837	1268615.1249	
				167	499789.5494	1268608.2493	
				219	499829.4785	1268604.4411	
				212	499826.8799	1268480.7308	
60:18: 0060201: ЗУ44	800,0	Улично- дорожная сеть	12, 0, 1	173	499764.5783	1268506.8827	Раздел ЗУ КН 60:18: 0060201: 5521
				222	499823.8877	1268504.9402	
				241	499823.7382	1268497.8225	
				205	499823.3815	1268480.8423	
				212	499826.8799	1268480.7308	
				219	499829.4785	1268604.4411	
				167	499789.5494	1268608.2493	
				166	499789.1298	1268604.7734	
				221	499825.911	1268601.2655	
				220	499823.9717	1268508.9396	
				170	499764.7172	1268510.8803	
173	499764.5783	1268506.8827					
60:18: 0060201: ЗУ45	1014,0	Благоустройство территории	12, 0, 2	205	499823.3815	1268480.8423	Раздел ЗУ КН 60:18: 0060201: 5521
				241	499823.7382	1268497.8225	
				242	499764.3336	1268499.8388	
				172	499763.8188	1268482.7398	
				205	499823.3815	1268480.8423	
60:18: 0060201: ЗУ46	1519,0	Благоустройство территории	12, 0, 2	145	499674.8004	1268485.8575	Раздел ЗУ КН 60:18: 0060201: 5524
				171	499724.343	1268484.1112	
				172	499763.8188	1268482.7398	
				242	499764.3336	1268499.8388	
				243	499675.3765	1268502.8583	
60:18: 0060201: ЗУ47	1188,0	Благоустройство территории	12, 0, 2	145	499674.8004	1268485.8575	Раздел ЗУ КН 60:18: 0060201: 5518
				107	499604.9887	1268488.2492	
				144	499622.3684	1268487.6538	
				145	499674.8004	1268485.8575	
				243	499675.3765	1268502.8583	
60:18: 0060201: ЗУ48	4517,0	Многоэтажная жилая застройка	2, 6	107	499604.9887	1268488.2492	Перераспреде- ление ЗУ 60:18: 0060201: 5528; 60:18:0060201: 5536; 60:18:0060201: 5537 и неразмежеван- ных земель
				11	499427.766	1268494.2991	
				10	499427.4497	1268485.1929	
				8	499427.3766	1268483.1953	
				7	499465.1098	1268481.9421	
				6	499464.209	1268454.477	
				76	499464.0458	1268449.502	
				75	499500.1392	1268448.2714	
				92	499538.2419	1268446.9719	
				91	499539.3136	1268479.4958	
90	499543.2828	1268479.3605					
97	499543.4022	1268482.863					

Индв.№подл.	Подп. и дата	Взам. инв. №

Изм.	Кол.уч.	Лист	№док.	Подп.	Дата

				103	499595.8352	1268579.4162	
				104	499595.5723	1268571.0622	
				105	499554.2548	1268572.5249	
				70	499537.0222	1268578.8169	
				313	499536.921	1268573.6566	
60:18: 0060201: ЗУ56	315,0	Улично- дорожная сеть	12, 0, 1	315	499473.3224	1268576.9283	Раздел ЗУ КН 60:18: 0060201: 5529
				314	499532.2555	1268575.3618	
				313	499536.921	1268573.6566	
				70	499537.0222	1268578.8169	
				71	499533.1838	1268580.2197	
				65	499519.5068	1268580.709	
				64	499514.5284	1268580.8322	
				63	499511.0293	1268580.9188	
				33	499473.4845	1268581.835	
60:18: 0060201: ЗУ57	305,0	Улично- дорожная сеть	12, 0, 1	315	499473.3224	1268576.9283	Раздел ЗУ КН 60:18: 0060201: 5534
				318	499412.2293	1268578.5523	
				33	499473.4845	1268581.835	
				34	499459.4952	1268582.3004	
				35	499412.3607	1268583.552	
				318	499412.2293	1268578.5523	

2. Изменяемые земельные участки и их характеристики

Номер существующего земельного участка	Площадь земельного участка, м ²	Разрешенное Использование (существующее)	Разрешенное Использование (планируемое)	Категория земель	Изменение земельного участка
60:18:0060201:5539	5090,0	Для многоэтажной застройки	Для многоэтажной застройки; Улично-дорожная сеть	Земли населенных пунктов	Раздел земельного участка
60:18:0060201:5534	6369,0	Для многоэтажной застройки	Для многоэтажной застройки; Улично-дорожная сеть	Земли населенных пунктов	Раздел земельного участка
60:18:0060201:5532	4175,0	Для многоэтажной застройки	Для многоэтажной застройки; Улично-дорожная сеть	Земли населенных пунктов	Раздел земельного участка
60:18:0060201:5533	5315,0	Для многоэтажной застройки	Для многоэтажной застройки; Улично-дорожная сеть	Земли населенных пунктов	Раздел земельного участка
60:18:0060201:5531	3450,0	Для многоэтажной застройки	Для многоэтажной застройки; Улично-дорожная сеть	Земли населенных пунктов	Раздел земельного участка
60:18:0060201:5530	4311,0	Для многоэтажной застройки	Для многоэтажной застройки; Улично-дорожная сеть	Земли населенных пунктов	Раздел земельного участка

Инва.№подл.	Подп. и дата	Взам. инв. №

Изм.	Кол.уч.	Лист	№док.	Подп.	Дата	38-ПРО-08-23-ПМТ.ПЗ	Лист
							18

60:18:0060201:5529	5087,0	Для многоэтажной застройки	Для многоэтажной застройки; Улично-дорожная сеть	Земли населенных пунктов	Раздел земельного участка
0:18:0060201:5538	3897,0	Для многоэтажной застройки	Для многоэтажной застройки; Улично-дорожная сеть	Земли населенных пунктов	Раздел земельного участка
60:18:0060201:5536	4406,0	Для многоэтажной застройки	Для многоэтажной застройки; Улично-дорожная сеть	Земли населенных пунктов	Перераспределение земельного участка
60:18:0060201:5540	7468,0	Для многоэтажной застройки	Для многоэтажной застройки; Улично-дорожная сеть	Земли населенных пунктов	Раздел земельного участка
60:18:0060201:5541	3410,0	Для многоэтажной застройки	Для многоэтажной застройки; Улично-дорожная сеть	Земли населенных пунктов	Перераспределение земельного участка
60:18:0060201:5542	5043,0	Для многоэтажной застройки	Для многоэтажной застройки; Улично-дорожная сеть	Земли населенных пунктов	Перераспределение земельного участка
60:18:0060201:5535	4241,0	Для многоэтажной застройки	Для многоэтажной застройки; Улично-дорожная сеть	Земли населенных пунктов	Раздел земельного участка
60:18:0060201:5518	6763,0	Для многоэтажной застройки	Для многоэтажной застройки; Улично-дорожная сеть	Земли населенных пунктов	Раздел земельного участка
60:18:0060201:5519	7104,0	Для многоэтажной застройки	Для многоэтажной застройки; Улично-дорожная сеть	Земли населенных пунктов	Раздел земельного участка
60:18:0060201:5522	6141,0	Для многоэтажной застройки	Для многоэтажной застройки; Улично-дорожная сеть	Земли населенных пунктов	Раздел земельного участка
60:18:0060201:5524	6677,0	Для многоэтажной застройки	Для многоэтажной застройки; Улично-дорожная сеть	Земли населенных пунктов	Раздел земельного участка
60:18:0060201:5523	5275,0	Для многоэтажной застройки	Для многоэтажной застройки; Улично-дорожная сеть	Земли населенных пунктов	Перераспределение земельного участка
60:18:0060201:5516	4431,0	Для многоэтажной застройки	Для многоэтажной застройки; Улично-дорожная сеть	Земли населенных пунктов	Перераспределение земельного участка
60:18:0060201:5520	4079,0	Для многоэтажной застройки	Для многоэтажной застройки; Улично-дорожная сеть	Земли населенных пунктов	Перераспределение земельного участка

Инв. № подл.	Подп. и дата	Взам. инв. №	

Изм.	Кол.уч.	Лист	№ док.	Подп.	Дата

60:18:0060201:5521	8128,0	Для многоэтажной застройки	Для многоэтажной застройки; Улично-дорожная сеть	Земли населенных пунктов	Раздел земельного участка
60:18:0060201:5537	3686,0	Для жилищного строительства	Для многоэтажной застройки;	Земли населенных пунктов	Перераспределение земельного участка
60:18:0060201:5528	3961,0	Для жилищного строительства	Для многоэтажной застройки; Улично-дорожная сеть	Земли населенных пунктов	Перераспределение земельного участка

Инва.№подл.	Подп. и дата	Взам. инв. №

Изм.	Кол.уч.	Лист	№док.	Подп.	Дата

3. Каталог координат красных линий

Ведомость координат точек перелома красных линий

№ точки	Координата X	Координата Y
301	499394.3877	1268364.9003
302	499398.2489	1268479.3213
303	499400.1878	1268479.4417
353	499400.3589	1268484.1152
356	499400.4249	1268486.1114
304	499400.697	1268495.4106
305	499398.809	1268495.6637
308	499406.67	1268727.49
309	499417.3798	1268734.4032
310	499433.6849	1268727.5264
311	499483.0294	1268706.6693
312	499524.2352	1268688.5937
313	499556.09	1268675.42
314	499555.06	1268671.63
315	499570.3	1268666.81
316	499571.4	1268669.19
317	499600.84	1268658.16
318	499610.5886	1268654.9127
319	499629.8402	1268648.4999
320	499662.62	1268638.9805
321	499696.09	1268630.7105
322	499724.4329	1268624.8871
323	499762.05	1268618.5805
324	499790.3837	1268615.1249
325	499827.79	1268611.8005
326	499836.43	1268602.0605
327	499835.64	1268585.52
328	499833.73	1268484.3105
329	499831.8	1268484.1705
331	499831.6834	1268472.8637
332	499831.6545	1268469.8629
333	499831.5701	1268464.4682
334	499833.3609	1268464.4088
336	499831.22	1268353.2205
337	499824.23	1268350.4505
338	499824.2302	1268346.2035
339	499821.5412	1268346.1424
351	499403.1412	1268356.9942
352	499403.249	1268361.4337
301	499394.3877	1268364.9003
332	499831.6545	1268469.8629

Взам. инв. №

Подп. и дата

Инв. № подл.

Лист

38-ПРО-08-23-ПМТ.ПЗ

21

Изм.	Кол.уч.	Лист	№ док.	Подп.	Дата
------	---------	------	--------	-------	------

209	499826.6551	1268470.0277
201	499824.7851	1268381.0025
187	499698.2603	1268385.1117
177	499698.3576	1268388.6105
189	499821.3602	1268384.6156
203	499823.1568	1268470.143
180	499724.0622	1268473.1159
181	499724.1417	1268476.1203
204	499823.2163	1268473.1426
222	499823.8877	1268504.9402
109	499598.9536	1268512.3067
135	499597.8844	1268481.0676
136	499604.7377	1268480.8423
134	499604.6182	1268477.3444
90	499543.2828	1268479.3605
97	499543.4022	1268482.863
137	499594.3863	1268481.1829
100	499595.4555	1268512.4213
31	499410.3603	1268518.4846
13	499409.3954	1268485.7894
10	499427.4497	1268485.1929
8	499427.3766	1268483.1953
9	499409.3	1268483.817
1	499406.6588	1268398.0861
133	499601.6925	1268391.751
138	499601.5868	1268388.2661
22	499403.0531	1268394.7014
354	499405.852	1268483.9249
353	499400.3589	1268484.1152
356	499400.4249	1268486.1114
355	499405.8638	1268485.9441
42	499412.3266	1268695.6179
43	499440.1024	1268717.0769
358	499553.6382	1268668.3207
314	499555.06	1268671.63
315	499570.3	1268666.81
357	499568.2545	1268662.0579
130	499571.4142	1268660.8124
124	499610.3245	1268647.4278
157	499670.9291	1268629.6663
154	499723.0767	1268617.972
167	499789.5494	1268608.2493
219	499829.4785	1268604.4411
213	499826.7212	1268473.0272
331	499831.6834	1268472.8637
332	499831.6545	1268469.8629

Индв.№подл.	Подп. и дата	Взам. инв. №

Изм.	Кол.уч.	Лист	№док.	Подп.	Дата

110	499599.0904	1268516.3043
132	499603.5316	1268646.0632
131	499610.2142	1268643.7654
153	499670.0544	1268626.2756
152	499722.429	1268614.5295
166	499789.1298	1268604.7734
221	499825.911	1268601.2655
220	499823.9717	1268508.9396
110	499599.0904	1268516.3043
101	499595.5923	1268516.4189
36	499410.4832	1268522.4827
407	499412.2293	1268578.5523
408	499532.2555	1268575.3618
409	499553.3061	1268567.6681
410	499597.2931	1268566.1109
101	499595.5923	1268516.4189
406	499412.3607	1268583.552
53	499415.7742	1268693.8586
52	499440.6146	1268713.0497
55	499514.4452	1268681.4147
63	499511.0293	1268580.9188
406	499412.3607	1268583.552
64	499514.5284	1268580.8322
60	499517.8973	1268679.9356
123	499570.1541	1268657.5446
122	499600.0703	1268647.2538
401	499597.7463	1268579.3531
402	499595.8352	1268579.4162
403	499595.5723	1268571.0622
404	499554.2548	1268572.5249
405	499533.1838	1268580.2197
64	499514.5284	1268580.8322

Взам. инв. №	
Подп. и дата	
Инв. № подл.	

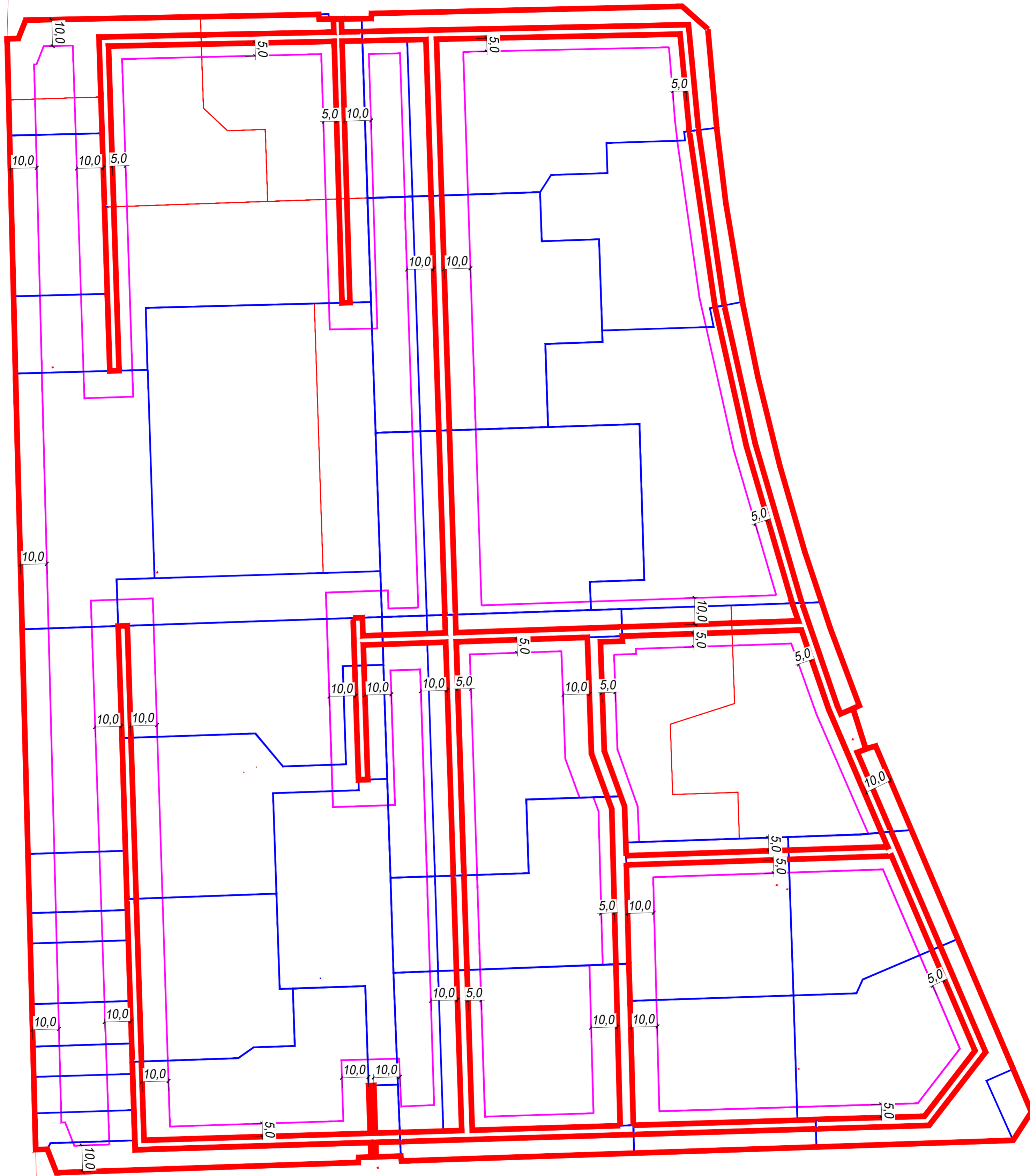
Изм.	Кол.уч.	Лист	№ док.	Подп.	Дата

4. Информация о земельных участках, подлежащих резервированию и (или) изъятия для государственных и муниципальных нужд и земельных участков, отнесенных к территориям общего пользования.

Номер ЗУ	Площадь, м ²	Разрешенное использование
60:18:0060201:ЗУ2	500,0	Улично-дорожная сеть
60:18:0060201:ЗУ4	553,0	Улично-дорожная сеть
60:18:0060201:ЗУ6	242,0	Улично-дорожная сеть
60:18:0060201:ЗУ8	412,0	Улично-дорожная сеть
60:18:0060201:ЗУ10	302,0	Улично-дорожная сеть
60:18:0060201:ЗУ12	216,0	Улично-дорожная сеть
60:18:0060201:ЗУ14	144,0	Улично-дорожная сеть
60:18:0060201:ЗУ16	216,0	Улично-дорожная сеть
60:18:0060201:ЗУ18	213,0	Улично-дорожная сеть
60:18:0060201:ЗУ19	152,0	Улично-дорожная сеть
60:18:0060201:ЗУ21	699,0	Улично-дорожная сеть
60:18:0060201:ЗУ23	631,0	Улично-дорожная сеть
60:18:0060201:ЗУ27	147,0	Улично-дорожная сеть
60:18:0060201:ЗУ28	91,0	Улично-дорожная сеть
60:18:0060201:ЗУ30	280,0	Улично-дорожная сеть
60:18:0060201:ЗУ32	407,0	Улично-дорожная сеть
60:18:0060201:ЗУ34	235,0	Улично-дорожная сеть
60:18:0060201:ЗУ36	356,0	Улично-дорожная сеть
60:18:0060201:ЗУ38	975,0	Улично-дорожная сеть
60:18:0060201:ЗУ44	800,0	Улично-дорожная сеть
60:18:0060201:ЗУ49	3130,0	Улично-дорожная сеть
60:18:0060201:ЗУ55	317,0	Улично-дорожная сеть
60:18:0060201:ЗУ56	315,0	Улично-дорожная сеть
60:18:0060201:ЗУ57	305,0	Улично-дорожная сеть

Взам. инв. №	
Подп. и дата	
Инв. № подл.	

Изм.	Кол.уч.	Лист	№ док.	Подп.	Дата




Условные обозначения:


- - Красная линия;
- - граница земельного участка, сведения о которой содержатся в ГКН;
- - граница образуемых земельных участков;
- - отступ от красных линий ;

						38-ПРО-08-23-ПМТ.1	
						Проект межевания территории микрорайона «Борисовичи» в части квартала 2, расположенного по адресу: Псковская область, Псковский район, СП «Завеличненская волость», южнее д. Борисовичи	
Изм.	Кол.уч.	Лист	№ док.	Подпись	Дата	Утверждаемая часть	
Разработал	Полова В.В.	<i>В.В.</i>	03.24г.				
						ПМТ	Лист 2
						Чертеж линий отступа от красных линий М 1:1000	ООО "Про Проект"
Н. контроль							
ГИП	Полов С.А.	<i>С.А.</i>	03.24г.				



Условные обозначения:

 - граница земельного участка, сведения о которой содержатся в ГКН;

 - строящиеся ОКС;

						38-ПРО-08-23-ПМТ.1		
						Проект межевания территории микрорайона «Борисовичи» в части квартала 2, расположенного по адресу: Псковская область, Псковский район, СП «Завеличненская волость», южнее д. Борисовичи		
Изм.	Кол.уч.	Лист	№ док.	Подпись	Дата	Утверждаемая часть		Стадия
Разработал	Полова В.В.			<i>В.В. Полова</i>	03.24г.	ПМТ		Лист
								Листов
								4
						Чертеж границ существующих объектов капитального строительства.		ООО "Про Проект"
						М 1:1000		
Н. контроль								
ГИП	Полов С.А.		<i>С.А. Попов</i>		03.24г.			