

ООО «ПРО ПРОЕКТ»

ИНН 6000001534 ОГРН 1236000000136
180025, Псковская область, Псковский район, СП «Завеличенская волость»,
дер. Борисовичи, ул. Завеличенская, д.2, помещ. 2Н, каб. 1, 6
СРО-П-110-29122009 № П-110-006000001534-0510 от 01.02.2023г.

**Проект планировки территории жилой застройки
в д. Борисовичи на земельном участке
с кадастровым номером КН 60:18:0060601:167
(внесение изменений)**

Документация по планировке территории

Проект межевания территории.

Материалы по обоснованию.

Том 4

56-ПРО-07-24-ПМТ.2

Главный инженер проекта

Попов С.А.

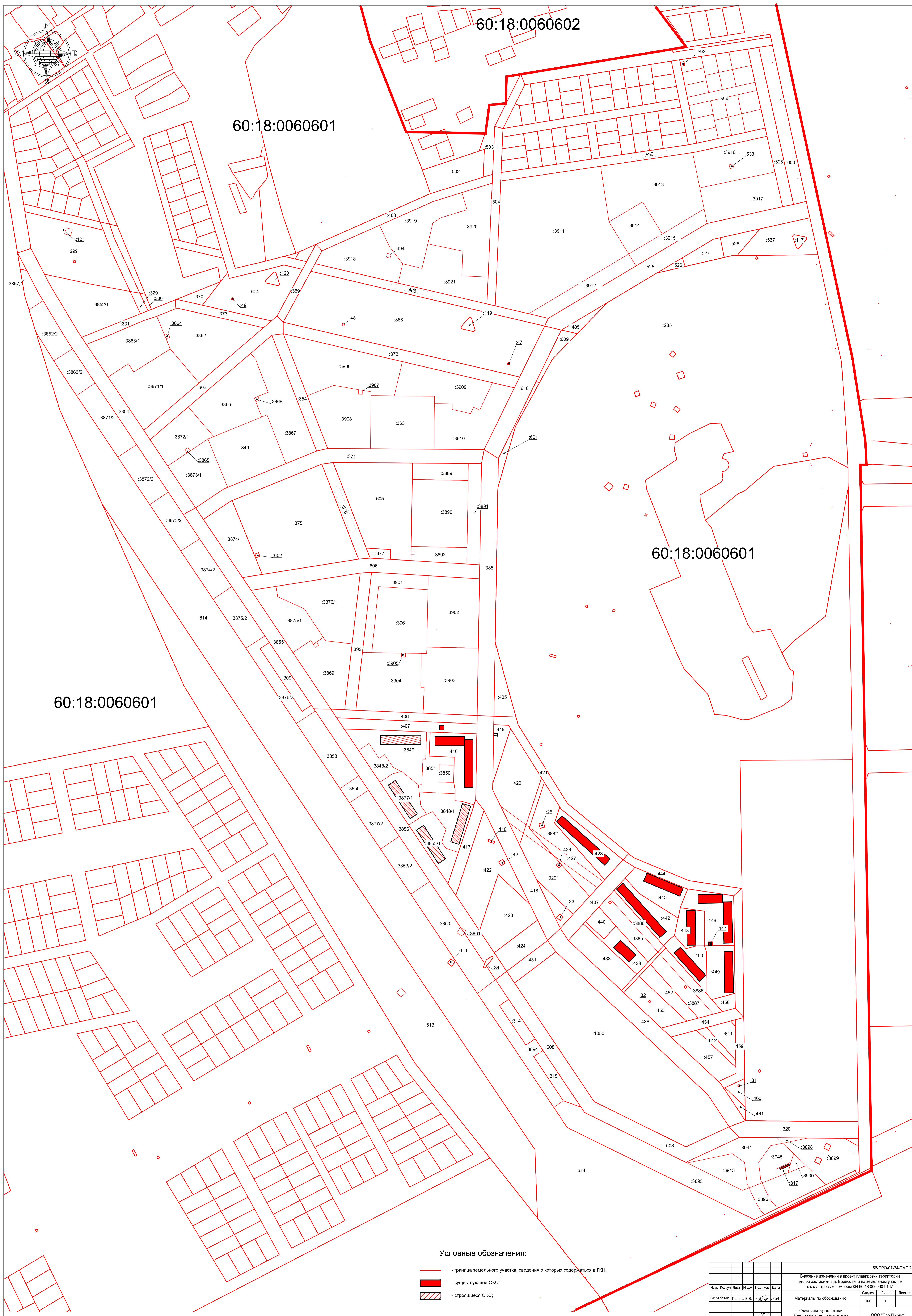
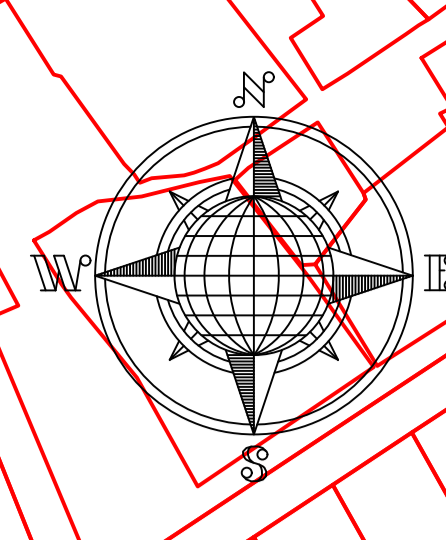
г. Псков 2024г.

60:18:0060602




60:18:0060601

60:18:0060601

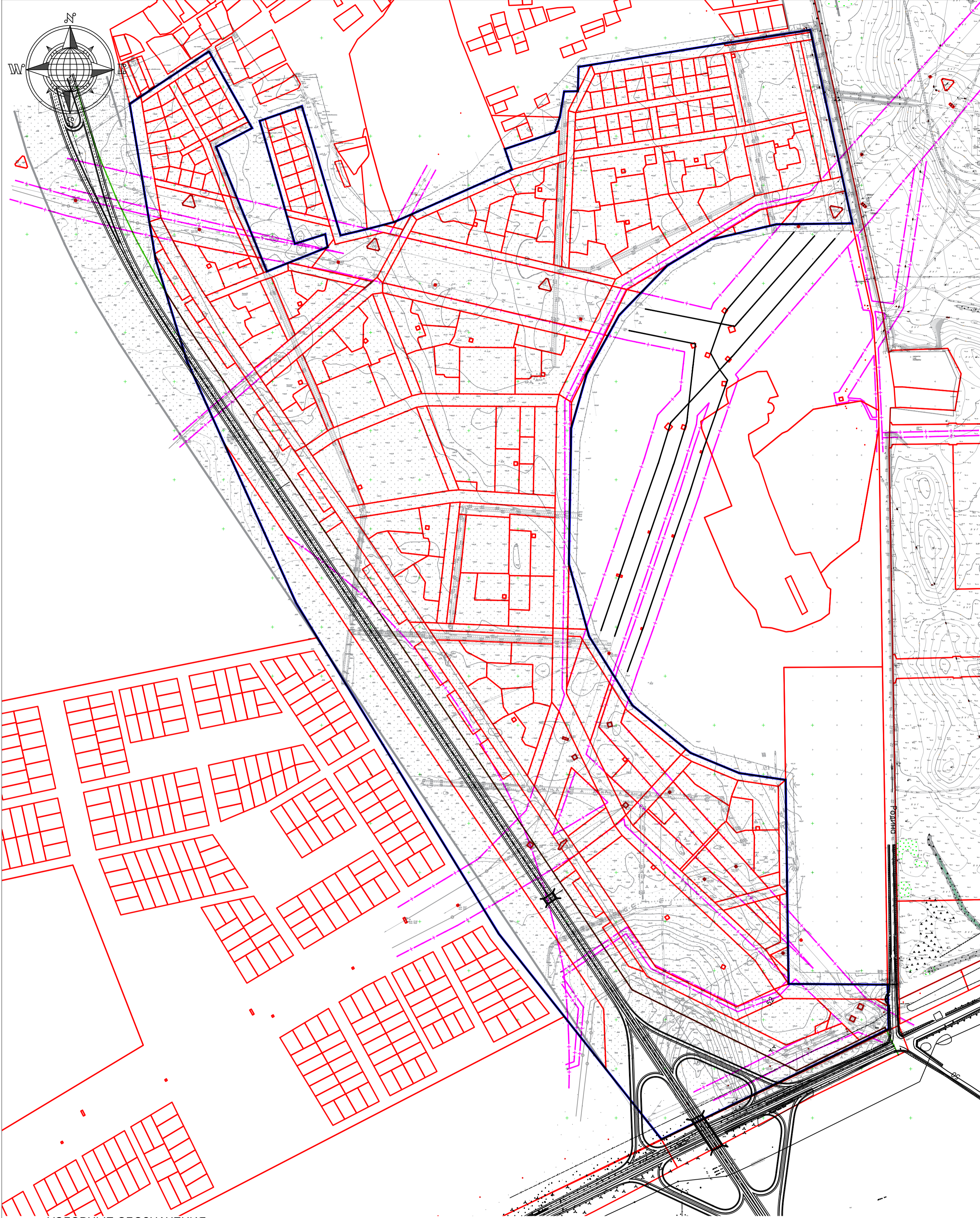
60:18:0060601



Условные обозначения:

-  - граница земельного участка, сведения о которых содержатся в ГКН;
-  - существующие ОКС;
-  - строящиеся ОКС;

				56-ПРО-07-24-ПМТ.2		
Внесение изменений в проект планировки территории жилой застройки в д. Борисовичи на земельном участке с кадастровым номером 60:18:0060601:167						
Изм.	Кол. у.	Лист	И. док.	Подпись	Дата	
Разработал	Попова В.В.				07.24.21	Материалы по обоснованию
					Страниц	Лист
					ПМТ	1
					Схема границ существующих объектов капитального строительства. М:1:2000.	
					ООО "Тро Проект"	
					Формат А3	



УСЛОВНЫЕ ОБОЗНАЧЕНИЯ:

- Граница планировки территории КН60:18:0060601:167
- Граница земельных участков, зарегистрированных в ГКН
- Граница полосы отвода проектируемой дороги;
- Зоны с особыми условиями использования территории

						56-ПРО-07-24-ПМТ.2
						Внесение изменений в проект планировки территории жилой застройки в д. Борисовичи на земельном участке с кадастровым номером КН 60:18:0060601:167
Изм.	Кол.уч	Лист	№ док	Подпись	Дата	Материалы по обоснованию
				<i>В.В. Попова</i>	07.24	ПМТ 2
						Схема границ зон с особыми условиями использования территории. М1:5000
ГИП				<i>С.А. Попов</i>	07.24г.	ООО "Про Проект"