

**ООО «Про Проект»**

ИНН 6000001534 ОГРН 1236000000136  
180025, Псковская область, Псковский район, СП «Завеличенская волость»,  
дер. Борисовичи, ул. Завеличенская, д.2, помещ. 2Н, каб. 1, 6  
СРО-П-110-29122009 № П-110-006000001534-0510 от 01.02.2023г.

**Проект межевания территории микрорайона  
«Борисовичи» в части квартала 2, расположенного по  
адресу: Псковская область, Псковский район,  
СП «Завеличенская волость», южнее д. Борисовичи**

Документация по планировке территории

Проект межевания территории  
Основная (утверждаемая) часть  
38-ПРО-11-23-ПМТ.1

*Главный инженер проекта*

*Попов С.А.*

г. Псков, 2024г.

**Проект межевания территории микрорайона «Борисовичи» в части квартала 2, расположенного по адресу: Псковская область, Псковский район, СП «Завеличенская волость», южнее д. Борисовичи**

**1. Сведения о границах территории, в отношении которой утвержден проект межевания, содержащие перечень координат характерных точек этих границ в системе координат, используемой для ведения Единого государственного реестра недвижимости**

Ведомость координат точек перелома красных линий

№ точки	Координата X	Координата Y
301	499394.3877	1268364.9003
302	499398.2489	1268479.3213
303	499400.1878	1268479.4417
353	499400.3589	1268484.1152
356	499400.4249	1268486.1114
304	499400.697	1268495.4106
305	499398.809	1268495.6637
308	499406.67	1268727.49
309	499417.3798	1268734.4032
310	499433.6849	1268727.5264
311	499483.0294	1268706.6693
312	499524.2352	1268688.5937
313	499556.09	1268675.42
314	499555.06	1268671.63
315	499570.3	1268666.81
316	499571.4	1268669.19
317	499600.84	1268658.16
318	499610.5886	1268654.9127
319	499629.8402	1268648.4999
320	499662.62	1268638.9805
321	499696.09	1268630.7105
322	499724.4329	1268624.8871
323	499762.05	1268618.5805
324	499790.3837	1268615.1249
325	499827.79	1268611.8005
326	499836.43	1268602.0605

Согласовано	
Взам. инв. №	
Подп. и дата	
Инв. № подл.	

						38-ПРО-08-23-ПМТ.ПЗ		
Изм.	Кол.уч.	Лист	№док.	Подп.	Дата			
Разработал						Стадия	Лист	Листов
Проверил						П	1	15
Н. контроль						ООО «Про Проект»		
ГИП	Попов С.А.				11.23			

Пояснительная записка

327	499835.64	1268585.52
328	499833.73	1268484.3105
329	499831.8	1268484.1705
331	499831.6834	1268472.8637
332	499831.6545	1268469.8629
333	499831.5701	1268464.4682
334	499833.3609	1268464.4088
336	499831.22	1268353.2205
337	499824.23	1268350.4505
338	499824.2302	1268346.2035
339	499821.5412	1268346.1424
351	499403.1412	1268356.9942
352	499403.249	1268361.4337
301	499394.3877	1268364.9003

Инв. № подл.	Подп. и дата	Взам. инв. №							Лист
Изм.	Кол.уч.	Лист	№ док.	Подп.	Дата	38-ПРО-08-23-ПМТ.ПЗ			2

## 2. Перечень и сведения о площади образуемых земельных участков и способы их образования.

Номер ЗУ	Площадь, м2	Назначение участка	Код				Способ образования земельного участка					
ЗУ1	4589,0	Многоэтажная жилая застройка	2.6	1	499406.7	1268398.08	Раздел ЗУ КН 60:18: 0060201: 5539					
				2	499436.55	1268397.06						
				3	499437.79	1268433.76						
				4	499441.88	1268439.62						
				5	499442.38	1268455.21						
				6	499464.17	1268454.48						
				7	499465.13	1268481.8						
				8	499427.4	1268483.18						
				9	499409.34	1268483.81						
				1	499406.7	1268398.08						
				10	499427.47	1268485.19						
				11	499427.79	1268494.33						
				12	499409.66	1268495.05						
				13	499409.4	1268485.79						
				10	499427.47	1268485.19						
				14	499406.16	1268495.19						
				15	499400.7	1268495.41						
				302	499400.41	1268486.09						
				301	499405.9	1268485.92						
				14	499406.16	1268495.19						
				303	499400.35	1268484.09						
				16	499400.21	1268479.44						
				17	499398.28	1268479.32						
				18	499394.41	1268364.9						
				19	499403.28	1268361.43						
				20	499405.6	1268362.6						
				21	499406.66	1268394.59						
				22	499403.09	1268394.71						
				304	499405.89	1268483.94						
				303	499400.35	1268484.09						
				ЗУ2	501,0	Улично-дорожная сеть		12.0.1	2	499436.55	1268397.06	Раздел ЗУ КН 60:18: 0060201: 5539
									1	499406.7	1268398.08	
									9	499409.34	1268483.81	
									8	499427.4	1268483.18	
10	499427.47	1268485.19										
13	499409.4	1268485.79										
12	499409.66	1268495.05										
14	499406.16	1268495.19										

Взам. инв. №	
Подл. и дата	
Инв. № подл.	

Изм.	Кол.уч.	Лист	№ док.	Подп.	Дата	38-ПРО-08-23-ПМТ.ПЗ	Лист
							3

Инв.№подл.	Подп. и дата	Взам. инв.№

Инв.№подл.	Подп. и дата	Взам. инв.№	ЗУ	Сумма	Код	Наименование	Код	Сумма	Код	Сумма	Раздел КН
							301	499405.9		1268485.92	Раздел 3У КН 60:18: 0060201: 5534
						302	499400.41		1268486.09		
						303	499400.35		1268484.09		
						304	499405.89		1268483.94		
						22	499403.09		1268394.71		
						21	499406.66		1268394.59		
						23	499418.13		1268394.21		
						24	499431.84		1268393.78		
						25	499436.43		1268393.61		
						2	499436.55		1268397.06		
			3У3	4497,0		Многоэтажная жилая застройка	2.6				Раздел 3У КН 60:18: 0060201: 5534
							36	499410.51		1268522.48	
							32	499471.34		1268520.49	
							315	499473.44		1268576.93	
							318	499412.23		1268578.55	
							36	499410.51		1268522.48	
							30	499471.19		1268516.49	
							31	499410.38		1268518.48	
							317	499410.17		1268511.51	
							316	499470.93		1268509.52	
							30	499471.19		1268516.49	
							26	499398.84		1268495.66	
							15	499400.7		1268495.41	
							14	499406.16		1268495.19	
							27	499408.88		1268583.64	
							28	499401.81		1268583.83	
							26	499398.84		1268495.66	
			3У4	553,0		Улично- дорожная сеть	12.0.1				Раздел 3У КН 60:18: 0060201: 5534
							14	499406.16		1268495.19	
							12	499409.66		1268495.05	
							317	499410.17		1268511.51	
							31	499410.38		1268518.48	
							30	499471.19		1268516.49	
							32	499471.34		1268520.49	
							36	499410.51		1268522.48	
							318	499412.23		1268578.55	
							35	499412.38		1268583.55	
							27	499408.88		1268583.64	
							14	499406.16		1268495.19	
			3У5	3933,0		Многоэтажная жилая застройка	2.6				Раздел 3У КН 60:18: 0060201: 5532
							35	499412.38		1268583.55	
							34	499459.52		1268582.3	
							37	499461.61		1268644.26	
							38	499414.29		1268645.74	
							35	499412.38		1268583.55	
							28	499401.81		1268583.83	
							27	499408.88		1268583.64	
							40	499411.01		1268652.75	
							41	499404.15		1268652.96	
Изм.	Кол.уч.	Лист	№док.	Подп.	Дата	38-ПРО-08-23-ПМТ.ПЗ					Лист
											4

				28	499401.81	1268583.83	
				228	499430.72	1268356.28	
				24	499431.84	1268393.78	
				23	499418.13	1268394.21	
				226	499416.91	1268356.63	
				228	499430.72	1268356.28	
ЗУ6	242,0	Улично- дорожная сеть	12.0.1	27	499408.88	1268583.64	Раздел ЗУ КН 60:18: 0060201: 5532
				35	499412.38	1268583.55	
				38	499414.29	1268645.74	
				39	499414.51	1268652.64	
				40	499411.01	1268652.75	
ЗУ7	4902,0	Многоэтажная жилая застройка	2.6	27	499408.88	1268583.64	Перераспреде- ление ЗУ КН 60:18: 0060201: 5533 и неразгра- ниченные земли
				38	499414.29	1268645.74	
				37	499461.61	1268644.26	
				49	499462.35	1268668.13	
				50	499467.66	1268670.48	
				51	499478.81	1268696.69	
				52	499440.61	1268713.05	
				53	499415.77	1268693.86	
				39	499414.51	1268652.64	
				38	499414.29	1268645.74	
				41	499404.15	1268652.96	
				40	499411.01	1268652.75	
				42	499412.33	1268695.62	
				43	499440.1	1268717.08	
				44	499480.18	1268699.91	
				45	499482.99	1268706.52	
				46	499433.41	1268727.61	
				47	499429.13	1268717.56	
				48	499406.66	1268727.09	
				41	499404.15	1268652.96	
227	499403.19	1268356.99					
226	499416.91	1268356.63					
23	499418.13	1268394.21					
21	499406.66	1268394.59					
20	499405.6	1268362.6					
19	499403.28	1268361.43					
227	499403.19	1268356.99					
ЗУ8	413,0	Улично- дорожная сеть	12.0.1	40	499411.01	1268652.75	Перераспреде- ление ЗУ КН 60:18: 0060201: 5533 и неразгра- ниченные земли
				39	499414.51	1268652.64	
				53	499415.77	1268693.86	
				52	499440.61	1268713.05	
				51	499478.81	1268696.69	
				44	499480.18	1268699.91	
				43	499440.1	1268717.08	
42	499412.33	1268695.62					

Инв.№подл.	Подп. и дата	Взам. инв. №

Изм.	Кол.уч.	Лист	№док.	Подп.	Дата	38-ПРО-08-23-ПМТ.ПЗ	Лист
							5

Инв. № подл.	Подп. и дата	Взам. инв. №	ЗУ	Сумма	Назначение	Код	С/Ч	С/Ч	С/Ч	Код	С/Ч	С/Ч																																																																			
													Изм.	Кол.уч.	Лист	№ док.	Подп.	Дата																																																													
																			38-ПРО-08-23-ПМТ.ПЗ																																																												
3У9	3149,0	Многоэтажная жилая застройка	2.6	40	499411.01	1268652.75	Раздел ЗУ КН 60:18: 0060201: 5531	37	499461.61	1268644.26	54	499513.13	1268642.47	55	499514.45	1268681.42	51	499478.81	1268696.69	50	499467.66	1268670.48	49	499462.35	1268668.13	37	499461.61	1268644.26	56	499516.63	1268642.35	57	499521.64	1268642.18	58	499522.55	1268669.7	59	499523.25	1268677.64	60	499517.9	1268679.94	56	499516.63	1268642.35	61	499523.58	1268681.31	62	499524.28	1268688.95	45	499482.99	1268706.52	44	499480.18	1268699.91	61	499523.58	1268681.31	228	499430.72	1268356.28	229	499442.18	1268355.98	77	499443.4	1268393.39	25	499436.43	1268393.61	24	499431.84	1268393.78	228	499430.72	1268356.28
				54	499513.13	1268642.47		56	499516.63	1268642.35	60	499517.9	1268679.94	59	499523.25	1268677.64	61	499523.58	1268681.31	44	499480.18	1268699.91	51	499478.81	1268696.69	55	499514.45	1268681.42	54	499513.13	1268642.47																																																
				3У10	301,0	Улично- дорожная сеть		12.0.1	34	499459.52	1268582.3	Перераспреде- ние ЗУ КН 60:18: 0060201: 5530 и неразгра- ниченные земли	33	499473.62	1268581.84	63	499511.05	1268580.92	54	499513.13	1268642.47	37	499461.61	1268644.26	34	499459.52	1268582.3	64	499514.55	1268580.83	65	499519.53	1268580.71	66	499521,00	1268623.72	57	499521.64	1268642.18	56	499516.63	1268642.35	64	499514.55	1268580.83																																		
									34	499459.52	1268582.3		33	499473.62	1268581.84	63	499511.05	1268580.92	54	499513.13	1268642.47	37	499461.61	1268644.26	34	499459.52	1268582.3	64	499514.55	1268580.83	65	499519.53	1268580.71	66	499521,00	1268623.72	57	499521.64	1268642.18	56	499516.63	1268642.35	64	499514.55	1268580.83																																		
									34	499459.52	1268582.3		33	499473.62	1268581.84	63	499511.05	1268580.92	54	499513.13	1268642.47	37	499461.61	1268644.26	34	499459.52	1268582.3	64	499514.55	1268580.83	65	499519.53	1268580.71	66	499521,00	1268623.72	57	499521.64	1268642.18	56	499516.63	1268642.35	64	499514.55	1268580.83																																		
									34	499459.52	1268582.3		33	499473.62	1268581.84	63	499511.05	1268580.92	54	499513.13	1268642.47	37	499461.61	1268644.26	34	499459.52	1268582.3	64	499514.55	1268580.83	65	499519.53	1268580.71	66	499521,00	1268623.72	57	499521.64	1268642.18	56	499516.63	1268642.35	64	499514.55	1268580.83																																		
									34	499459.52	1268582.3		33	499473.62	1268581.84	63	499511.05	1268580.92	54	499513.13	1268642.47	37	499461.61	1268644.26	34	499459.52	1268582.3	64	499514.55	1268580.83	65	499519.53	1268580.71	66	499521,00	1268623.72	57	499521.64	1268642.18	56	499516.63	1268642.35	64	499514.55	1268580.83																																		
									34	499459.52	1268582.3		33	499473.62	1268581.84	63	499511.05	1268580.92	54	499513.13	1268642.47	37	499461.61	1268644.26	34	499459.52	1268582.3	64	499514.55	1268580.83	65	499519.53	1268580.71	66	499521,00	1268623.72	57	499521.64	1268642.18	56	499516.63	1268642.35	64	499514.55	1268580.83																																		
									34	499459.52	1268582.3		33	499473.62	1268581.84	63	499511.05	1268580.92	54	499513.13	1268642.47	37	499461.61	1268644.26	34	499459.52	1268582.3	64	499514.55	1268580.83	65	499519.53	1268580.71	66	499521,00	1268623.72	57	499521.64	1268642.18	56	499516.63	1268642.35	64	499514.55	1268580.83																																		
									34	499459.52	1268582.3		33	499473.62	1268581.84	63	499511.05	1268580.92	54	499513.13	1268642.47	37	499461.61	1268644.26	34	499459.52	1268582.3	64	499514.55	1268580.83	65	499519.53	1268580.71	66	499521,00	1268623.72	57	499521.64	1268642.18	56	499516.63	1268642.35	64	499514.55	1268580.83																																		
									34	499459.52	1268582.3		33	499473.62	1268581.84	63	499511.05	1268580.92	54	499513.13	1268642.47	37	499461.61	1268644.26	34	499459.52	1268582.3	64	499514.55	1268580.83	65	499519.53	1268580.71	66	499521,00	1268623.72	57	499521.64	1268642.18	56	499516.63	1268642.35	64	499514.55	1268580.83																																		
									34	499459.52	1268582.3		33	499473.62	1268581.84	63	499511.05	1268580.92	54	499513.13	1268642.47	37	499461.61	1268644.26	34	499459.52	1268582.3	64	499514.55	1268580.83	65	499519.53	1268580.71	66	499521,00	1268623.72	57	499521.64	1268642.18	56	499516.63	1268642.35	64	499514.55	1268580.83																																		
									34	499459.52	1268582.3		33	499473.62	1268581.84	63	499511.05	1268580.92	54	499513.13	1268642.47	37	499461.61	1268644.26	34	499459.52	1268582.3	64	499514.55	1268580.83	65	499519.53	1268580.71	66	499521,00	1268623.72	57	499521.64	1268642.18	56	499516.63	1268642.35	64	499514.55	1268580.83																																		
									34	499459.52	1268582.3		33	499473.62	1268581.84	63	499511.05	1268580.92	54	499513.13	1268642.47	37	499461.61	1268644.26	34	499459.52	1268582.3	64	499514.55	1268580.83	65	499519.53	1268580.71	66	499521,00	1268623.72	57	499521.64	1268642.18	56	499516.63	1268642.35	64	499514.55	1268580.83																																		
				34	499459.52	1268582.3		33	499473.62	1268581.84	63	499511.05	1268580.92	54	499513.13	1268642.47	37	499461.61	1268644.26	34	499459.52	1268582.3	64	499514.55	1268580.83	65	499519.53	1268580.71	66	499521,00	1268623.72	57	499521.64	1268642.18	56	499516.63	1268642.35	64	499514.55	1268580.83																																							
				34	499459.52	1268582.3		33	499473.62	1268581.84	63	499511.05	1268580.92	54	499513.13	1268642.47	37	499461.61	1268644.26	34	499459.52	1268582.3	64	499514.55	1268580.83	65	499519.53	1268580.71	66	499521,00	1268623.72	57	499521.64	1268642.18	56	499516.63	1268642.35	64	499514.55	1268580.83																																							
				34	499459.52	1268582.3		33	499473.62	1268581.84	63	499511.05	1268580.92	54	499513.13	1268642.47	37	499461.61	1268644.26	34	499459.52	1268582.3	64	499514.55	1268580.83	65	499519.53	1268580.71	66	499521,00	1268623.72	57	499521.64	1268642.18	56	499516.63	1268642.35	64	499514.55	1268580.83																																							
				34	499459.52	1268582.3		33	499473.62	1268581.84	63	499511.05	1268580.92	54	499513.13	1268642.47	37	499461.61	1268644.26	34	499459.52	1268582.3	64	499514.55	1268580.83	65	499519.53	1268580.71	66	499521,00	1268623.72	57	499521.64	1268642.18	56	499516.63	1268642.35	64	499514.55	1268580.83																																							

Инв.№подл.	Подп. и дата	Взам. инв. №

				229	499442.18	1268355.98	
				230	499458.28	1268355.56	
				78	499459.45	1268392.87	
				77	499443.4	1268393.39	
				229	499442.18	1268355.98	
ЗУ12	215,0	Улично- дорожная сеть	12.0.1	63	499511.05	1268580.92	Перераспреде- ние ЗУ КН 60:18: 0060201: 5530 и неразгра- ниченные земли
				64	499514.55	1268580.83	
				56	499516.63	1268642.35	
				54	499513.13	1268642.47	
				63	499511.05	1268580.92	
ЗУ13	4023,0	Многоэтажная жилая застройка	2.6	32	499471.34	1268520.49	Раздел ЗУ КН 60:18: 0060201: 5529
				67	499507.1	1268519.32	
				68	499507.91	1268543.84	
				69	499535.91	1268542.97	
				313	499536.88	1268573.67	
				314	499532.26	1268575.36	
				315	499473.44	1268576.93	
				32	499471.34	1268520.49	
				30	499471.19	1268516.49	
				316	499470.93	1268509.52	
				310	499506.74	1268508.35	
				73	499506.97	1268515.32	
				30	499471.19	1268516.49	
				230	499458.28	1268355.56	
				ЗУ14	143,0	Улично- дорожная сеть	
30	499471.19	1268516.49					
73	499506.97	1268515.32					
67	499507.1	1268519.32					
32	499471.34	1268520.49					
ЗУ15	3773,0	Многоэтажная жилая застройка	2.6	2	499436.55	1268397.06	Раздел ЗУ КН 60:18: 0060201: 5538
				74	499498.23	1268395.11	
				75	499500.13	1268448.27	
				76	499464.00	1268449.5	
				6	499464.17	1268454.48	
				5	499442.38	1268455.21	
				4	499441.88	1268439.62	
				3	499437.79	1268433.76	
				2	499436.55	1268397.06	
				79	499482.47	1268392.12	
				80	499481.27	1268354.97	
				81	499492.77	1268354.67	
				82	499493.96	1268391.77	
79	499482.47	1268392.12					



ЗУ16	214,0	Улично- дорожная сеть	12.0.1	25	499436.43	1268393.61	Раздел ЗУ КН 60:18: 0060201: 5538		
				77	499443.4	1268393.39			
				78	499459.45	1268392.87			
				79	499482.47	1268392.12			
				82	499493.96	1268391.77			
				83	499498.11	1268391.62			
				74	499498.23	1268395.11			
				2	499436.55	1268397.06			
				25	499436.43	1268393.61			
				ЗУ17	4045,0	Многоэтажная жилая застройка		2.6	74
84	499559.24	1268393.13							
85	499560.85	1268440.37							
86	499548.36	1268450.71							
87	499549.17	1268474.61							
88	499586.37	1268473.36							
89	499586.51	1268477.94							
90	499543.31	1268479.4							
91	499539.37	1268479.48							
92	499538.24	1268446.97							
75	499500.13	1268448.27							
74	499498.23	1268395.11							
97	499543.43	1268482.86							
94	499586.62	1268481.44							
ЗУ18	210,0	Улично- дорожная сеть	12.0.1	83	499498.11	1268391.62	Перераспреде- ление ЗУ 60:18: 0060201: 5528; 60:18:0060201: 5536; 60:18:0060201: 5537 и неразмежеван- ных земель		
				301	499516.41	1268391.06			
				98	499559.13	1268389.75			
				84	499559.24	1268393.13			
				74	499498.23	1268395.11			
				83	499498.11	1268391.62			
ЗУ19	151,0	Улично- дорожная сеть	12.0.1	90	499543.31	1268479.4	Перераспреде- ление ЗУ 60:18: 0060201: 5528; 60:18:0060201: 5537		
				89	499586.51	1268477.94			
				94	499586.62	1268481.44			
				97	499543.43	1268482.86			
Изм.	Кол.уч.	Лист	№док.	Подп.	Дата	38-ПРО-08-23-ПМТ.ПЗ			Лист
									8

Индв.№подл.	Подп. и дата	Взам. инв. №

Инв. № подл.	Подп. и дата	Взам. инв. №						
			Изм.	Кол.уч.	Лист	№ док.	Подп.	Дата
ЗУ20	4842,0	Многоэтажная жилая застройка	2.6	90	499543.31	1268479.4	5536; 60:18:0060201: 5537 и неразмежеван- ных земель	
				67	499507.1	1268519.32	Раздел ЗУ КН 60:18: 0060201: 5540	
				101	499595.59	1268516.42		
				311	499597.29	1268566.11		
				312	499553.31	1268567.67		
				313	499536.88	1268573.67		
				69	499535.91	1268542.97		
				68	499507.91	1268543.84		
				67	499507.1	1268519.32		
				73	499506.97	1268515.32		
				310	499506.74	1268508.35		
				309	499595.22	1268505.45		
				100	499595.46	1268512.42		
				73	499506.97	1268515.32		
				109	499598.95	1268512.31		
				308	499598.72	1268505.34		
				244	499605.53	1268505.23		
				108	499605.77	1268512.11		
				109	499598.95	1268512.31		
				110	499599.09	1268516.3		
111	499605.9	1268516.11						
112	499607.64	1268567.5						
113	499608.02	1268578.99						
114	499601.24	1268579.23						
110	499599.09	1268516.3						
ЗУ21	699,0	Улично- дорожная сеть	12.0.1	73	499506.97	1268515.32	Раздел ЗУ КН 60:18: 0060201: 5540	
				100	499595.46	1268512.42		
				309	499595.22	1268505.45		
				99	499594.64	1268488.57		
				106	499598.14	1268488.46		
				308	499598.72	1268505.34		
				109	499598.95	1268512.31		
				108	499605.77	1268512.11		
				111	499605.9	1268516.11		
				110	499599.09	1268516.3		
				114	499601.24	1268579.23		
				102	499597.75	1268579.35		
				311	499597.29	1268566.11		
				101	499595.59	1268516.42		
67	499506.97	1268515.32						

Инв.№подл.		Подп. и дата		Взам. инв. №												
Изм.	Кол.уч.	Лист	№док.	Подп.	Дата	38-ПРО-08-23-ПМТ.ПЗ	Лист	10								
									3У22	7822,0	Многоэтажная жилая застройка	2.6	65	499519.53	1268580.71	Перераспреде- ние ЗУ 60:18: 0060201: 5541; 60:18:0060201: 5542 и неразмежеван- ных земель
													71	499533.21	1268580.22	
70	499537.04	1268578.82														
105	499554.22	1268572.54														
104	499595.53	1268571.08														
103	499595.82	1268579.42														
102	499597.75	1268579.35														
115	499599.17	1268620.97														
122	499600.07	1268647.25														
123	499570.15	1268657.54														
59	499523.25	1268677.64														
58	499522.55	1268669.7														
57	499521.64	1268642.18														
66	499521,00	1268623.72														
65	499519.53	1268580.71														
114	499601.24	1268579.23														
113	499608.02	1268578.99														
120	499609.43	1268620.61														
131	499610.21	1268643.79														
132	499603.53	1268646.06														
121	499602.67	1268620.85														
114	499601.24	1268579.23														
124	499610.34	1268647.4														
125	499610.59	1268654.91														
223	499600.84	1268658.16														
126	499571.4	1268669.19														
127	499570.3	1268666.81														
305	499568.3	1268662.15														
130	499571.41	1268660.81														
124	499610.34	1268647.4														
306	499553.68	1268668.41														
128	499554.93	1268671.67														
340	499555.06	1268671.63														
129	499556.09	1268675.43														
62	499524.28	1268688.95														
61	499523.58	1268681.31														
306	499553.68	1268668.41														
102	499597.75	1268579.35	Перераспреде- ние ЗУ 60:18: 0060201: 5541; 60:18:0060201: 5542 и неразмежеван- ных земель													
114	499601.24	1268579.23														
121	499602.67	1268620.85														
132	499603.53	1268646.06														
131	499610.21	1268643.79														
124	499610.34	1268647.4														
130	499571.41	1268660.81														
305	499568.3	1268662.15														
127	499570.3	1268666.81														
3У23	631,0	Улично- дорожная сеть	12, 0, 1													

Инв.№подл.	Подп. и дата	Взам. инв. №

				340	499555.06	1268671.63	
				128	499554.93	1268671.67	
				306	499553.68	1268668.41	
				61	499523.58	1268681.31	
				59	499523.25	1268677.64	
				123	499570.15	1268657.54	
				122	499600.07	1268647.25	
				115	499599.17	1268620.97	
				102	499597.75	1268579.35	
ЗУ26	4005,0	Многоэтажная жилая застройка	2.6	84	499559.24	1268393.13	Раздел ЗУ 60:18:0060201: 5535
				133	499601.7	1268391.75	
				134	499604.59	1268477.34	
				89	499586.51	1268477.94	
				88	499586.37	1268473.36	
				87	499549.17	1268474.61	
				86	499548.36	1268450.71	
				85	499560.85	1268440.37	
				84	499559.24	1268393.13	
				136	499604.71	1268480.84	
				107	499604.96	1268488.25	
				106	499598.14	1268488.46	
				135	499597.89	1268481.07	
				136	499604.71	1268480.84	
				ЗУ27	147,0	Улично- дорожная сеть	
138	499601.58	1268388.27					
133	499601.7	1268391.75					
84	499559.24	1268393.13					
98	499559.13	1268389.75					
ЗУ28	89,0	Улично- дорожная сеть	12.0.1	89	499586.51	1268477.94	Раздел ЗУ 60:18:0060201: 5535
				134	499604.59	1268477.34	
				136	499604.71	1268480.84	
				135	499597.89	499597.89	
				106	499598.14	1268488.46	
				99	499594.64	1268488.57	
				137	499594.4	1268481.18	
				94	499586.62	1268481.44	
ЗУ29	5295,0	Многоэтажная жилая застройка	2.6	89	499586.51	1268477.94	Раздел ЗУ КН 60:18: 0060201: 5518
				111	499605.9	1268516.11	
				139	499675.74	1268513.82	
				140	499676.99	1268551.23	
				141	499678.14	1268585.87	

Изм.	Кол.уч.	Лист	№док.	Подп.	Дата	38-ПРО-08-23-ПМТ.ПЗ	Лист
							11

				142	499619.04	1268587.69	
				143	499618.34	1268567.06	
				112	499607.64	1268567.5	
				111	499605.9	1268516.11	
				244	499605.53	1268505.23	
				243	499675.38	1268502.86	
				146	499675.61	1268509.82	
				108	499605.77	1268512.11	
				244	499605.53	1268505.23	
ЗУ30	280,0	Улично- дорожная сеть	12.0.1	108	499605.77	1268512.11	Раздел ЗУ КН 60:18: 0060201: 5518
				146	499675.61	1268509.82	
				139	499675.74	1268513.82	
				111	499605.9	1268516.11	
ЗУ31	6697,0	Многоэтажная жилая застройка	2.6	108	499605.77	1268512.11	Раздел ЗУ КН 60:18: 0060201: 5519
				112	499607.64	1268567.5	
				143	499618.34	1268567.06	
				142	499619.04	1268587.69	
				141	499678.14	1268585.87	
				140	499676.99	1268551.23	
				147	499708.51	1268550.18	
				148	499709.25	1268571.87	
				149	499713.6	1268571.73	
				150	499714.95	1268613.97	
				151	499722.04	1268612.57	
				152	499722.42	1268614.53	
				153	499670.06	1268626.3	
				131	499610.21	1268643.79	
				120	499609.43	1268620.61	
				113	499608.02	1268578.99	
				112	499607.64	1268567.5	
				124	499610.34	1268647.4	
				157	499670.93	1268629.69	
				154	499723.09	1268617.97	
				155	499724.43	1268624.89	
225	499696.09	1268630.71					
156	499662.62	1268638.98					
224	499629.85	1268648.5					
125	499610.59	1268654.91					
124	499610.34	1268647.4					
ЗУ32	407,0	Улично- дорожная сеть	12.0.1	131	499610.21	1268643.79	Раздел ЗУ КН 60:18: 0060201: 5519
				153	499670.06	1268626.3	
				152	499722.42	1268614.53	
				154	499723.09	1268617.97	
				157	499670.93	1268629.69	
				124	499610.34	1268647.4	
131	499610.21	1268643.79					

Инв.№подл.	Изм.	Кол.уч.	Лист	№док.	Подп.	Дата

Индв.№подл.	Подп. и дата	Взам. инв. №

ЗУ33	5906,0	Многоэтажная жилая застройка	2.6	149	499713.6	1268571.73	Раздел ЗУ КН 60:18: 0060201: 5522	
				158	499748.15	1268570.56		
				159	499747.42	1268548.83		
160	499766.01	1268548.19						
161	499772.51	1268552.39						
162	499773.24	1268573.7						
163	499784.68	1268573.39						
164	499785.6	1268603.18						
165	499788.91	1268602.82						
166	499789.14	1268604.77						
152	499722.42	1268614.53						
151	499722.04	1268612.57						
150	499714.95	1268613.97						
149	499713.6	1268571.73						
154	499723.09	1268617.97						
167	499789.55	1268608.25						
168	499790.36	1268615.15						
169	499762.05	1268618.58						
155	499724.43	1268624.89						
154	499723.09	1268617.97						
183	499726.53	1268348.6						
184	499787.46	1268347.02						
185	499788.3	1268382.19						
186	499760.35	1268383.1						
182	499727.49	1268384.16						
183	499726.53	1268348.6						
ЗУ34	235,0	Улично- дорожная сеть	12.0.1	152	499722.42	1268614.53		Раздел ЗУ КН 60:18: 0060201: 5522
				166	499789.14	1268604.77		
				167	499789.55	1268608.25		
				154	499723.09	1268617.97		
				152	499722.42	1268614.53		
ЗУ35	4801,0	Многоэтажная жилая застройка	2.6	139	499675.74	1268513.82	Раздел ЗУ КН 60:18: 0060201: 5524	
				170	499764.76	1268510.88		
				160	499766.01	1268548.19		
				159	499747.42	1268548.83		
				158	499748.15	1268570.56		
				149	499713.6	1268571.73		
				148	499709.25	1268571.87		
				147	499708.51	1268550.18		
				140	499676.99	1268551.23		
				139	499675.74	1268513.82		
				243	499675.38	1268502.86		
				242	499764.39	1268499.84		
				173	499764.63	1268506.88		
				146	499675.61	1268509.82		
				243	499675.38	1268502.86		

Изм.	Кол.уч.	Лист	№док.	Подп.	Дата	38-ПРО-08-23-ПМТ.ПЗ	Лист
							13

ЗУ36	356,0	Улично- дорожная сеть	12.0.1	146	499675.61	1268509.82	Раздел ЗУ КН 60:18: 0060201: 5524
				173	499764.63	1268506.88	
170	499764.76	1268510.88					
139	499675.74	1268513.82					
146	499675.61	1268509.82					
ЗУ37	12693,0	Многоэтажная жилая застройка	2.6	177	499698.36	1268388.61	Перераспреде- ние ЗУ КН 60:18:0060201: 5523; 60:18:0060201: 5520; 60:18:0060201: 5516
				178	499760.47	1268386.59	
				189	499821.36	1268384.62	
				190	499822.1	1268419.81	
				203	499823.16	1268470.14	
				341	499763.43	1268471.93	
				180	499724.06	1268473.12	
				174	499723.79	1268462.63	
				175	499722.16	1268398.73	
				176	499698.66	1268399.5	
				177	499698.36	1268388.61	
				187	499698.26	1268385.11	
				188	499697.27	1268349.36	
				183	499726.53	1268348.6	
				182	499727.49	1268384.16	
				187	499698.26	1268385.11	
				185	499788.3	1268382.19	
				184	499787.46	1268347.02	
				194	499800.93	1268346.68	
				195	499821.54	1268346.14	
				196	499824.11	1268346.2	
				197	499824.23	1268350.45	
				198	499831.22	1268353.23	
				199	499832.49	1268419.46	
				206	499833.43	1268468,00	
				207	499831.64	1268468.21	
				208	499831.65	1268469.86	
				209	499826.66	1268470.03	
				200	499825.6	1268419.69	
				201	499824.79	1268381,00	
				202	499802.07	1268381.74	
				185	499788.3	1268382.19	
213	499826.72	1268473.03					
210	499831.68	1268472.86					
211	499831.75	1268480.58					
212	499826.88	1268480.73					
213	499826.72	1268473.03					
171	499724.34	1268484.11					
181	499724.14	1268476.12					
342	499763.54	1268474.94					
204	499823.22	1268473.14					

Инва.№подл.	Подп. и дата	Взам. инв. №

Изм.	Кол.уч.	Лист	№док.	Подп.	Дата

Инва.№подл.	Подп. и дата	Взам. инв. №

ЗУ38	1092,0	Улично- дорожная сеть	12.0.1	205	499823.38	1268480.85	Перераспреде- ние ЗУ КН 60:18:0060201: 5523; 60:18:0060201: 5520; 60:18:0060201: 5516
				172	499763.82	1268482.74	
				171	499724.34	1268484.11	
				187	499698.26	1268385.11	
				182	499727.49	1268384.16	
				186	499760.35	1268383.1	
				185	499788.3	1268382.19	
				202	499802.07	1268381.74	
				201	499824.79	1268381,00	
				200	499825.6	1268419.69	
				209	499826.66	1268470.03	
				208	499831.65	1268469.86	
				210	499831.68	1268472.86	
				213	499826.72	1268473.03	
				212	499826.88	1268480.73	
				205	499823.38	1268480.85	
				204	499823.22	1268473.14	
				342	499763.54	1268474.94	
				181	499724.14	1268476.12	
				180	499724.06	1268473.12	
341	499763.43	1268471.93					
203	499823.16	1268470.14					
190	499822.1	1268419.81					
189	499821.36	1268384.62					
178	499760.47	1268386.59					
177	499698.36	1268388.61					
187	499698.26	1268385.11					
ЗУ43	6315,0	Многоэтажная жилая застройка	2.6	170	499764.76	1268510.88	Раздел ЗУ КН 60:18: 0060201: 5521
				220	499823.97	1268508.94	
				221	499825.91	1268601.26	
				166	499789.14	1268604.77	
				165	499788.91	1268602.82	
				164	499785.6	1268603.18	
				163	499784.68	1268573.39	
				162	499773.24	1268573.7	
				161	499772.51	1268552.39	
				160	499766.01	1268548.19	
				170	499764.76	1268510.88	
				242	499764.39	1268499.84	
				241	499823.74	1268497.82	
				222	499823.89	1268504.94	
				173	499764.63	1268506.88	
				242	499764.39	1268499.84	
212	499826.88	1268480.73					
211	499831.75	1268480.58					
214	499831.79	1268484.17					

Изм.	Кол.уч.	Лист	№док.	Подп.	Дата



Инва.№подл.	Подп. и дата	Взам. инв. №

				215	499833.73	1268484.31	
				216	499835.95	1268594.65	
				217	499836.43	1268602.06	
				218	499827.79	1268611.8	
				168	499790.36	1268615.15	
				167	499789.55	1268608.25	
				219	499829.48	1268604.44	
				212	499826.88	1268480.73	
ЗУ44	799,0	Улично- дорожная сеть	12.0.1	173	499764.39	1268499.84	Раздел ЗУ КН 60:18: 0060201: 5521
				222	499823.74	1268504.94	
				241	499823.74	1268497.82	
				205	499823.38	1268480.85	
				212	499826.88	1268480.73	
				219	499829.48	1268604.44	
				167	499789.55	1268608.25	
				166	499789.14	1268604.77	
				221	499825.91	1268601.26	
				220	499823.97	1268508.94	
				170	499764.76	1268510.88	
				173	499764.39	1268499.84	
ЗУ45	1014,0	Благоустройство территории	12.0.2	205	499823.38	1268480.85	Раздел ЗУ КН 60:18: 0060201: 5521
				241	499823.74	1268497.82	
				242	499764.39	1268499.84	
				172	499763.82	1268482.74	
				205	499823.38	1268480.85	
ЗУ46	1520,0	Благоустройство территории	12.0.2	145	499674.81	1268485.86	Раздел ЗУ КН 60:18: 0060201: 5524
				171	499724.34	1268484.11	
				172	499763.82	1268482.74	
				242	499764.39	1268499.84	
				243	499675.38	1268502.86	
				145	499674.81	1268485.86	
ЗУ47	1188,0	Благоустройство территории	12.0.2	107	499604.96	1268488.25	Раздел ЗУ КН 60:18: 0060201: 5518
				144	499622.37	1268487.65	
				145	499674.81	1268485.86	
				243	499675.38	1268502.86	
				244	499605.53	1268505.23	
				107	499604.96	1268488.25	
ЗУ48	4518,0	Многоэтажная жилая застройка	2.6	11	499427.79	1268494.33	Перераспреде- ление ЗУ 60:18: 0060201: 5528; 60:18:0060201: 5536; 60:18:0060201: 5537 и неразмежеван- ных земель
				10	499427.47	1268485.19	
				8	499427.4	1268483.18	
				7	499465.13	1268481.8	
				6	499464.17	1268454.48	
				76	499464,00	1268449.5	
				75	499500.13	1268448.27	
				92	499538.24	1268446.97	
				91	499539.37	1268479.48	

Изм.	Кол.уч.	Лист	№док.	Подп.	Дата	38-ПРО-08-23-ПМТ.ПЗ	Лист
							16

Инв.№подл.	Подп. и дата	Взам. инв.№

				90	499543.31	1268479.4	
				97	499543.43	1268482.86	
				96	499543.68	1268490.27	
				72	499506.18	1268491.52	
				29	499470.3	1268492.65	
				11	499427.79	1268494.33	
				81	499492.77	1268354.67	
				302	499515.2	1268354.09	
				301	499516.41	1268391.06	
				83	499498.11	1268391.62	
				82	499493.96	1268391.77	
				81	499492.77	1268354.67	
ЗУ49	3129,0	Улично- дорожная сеть	12.0.1	302	499515.2	1268354.09	
				303	499600.35	1268351.88	
				138	499601.58	1268388.27	
				98	499559.13	1268389.75	
				301	499516.41	1268391.06	
				302	499515.2	1268354.09	
ЗУ51	116,0	Благоустройство территории	12.0.2	106	499598.14	1268488.46	Раздел ЗУ КН 60:18: 0060201: 5540
				107	499604.96	1268488.25	
				244	499605.53	1268505.23	
				308	499598.72	1268505.34	
				106	499598.14	1268488.46	
ЗУ52	1493,0	Благоустройство территории	12.0.2	72	499506.18	1268491.52	Раздел ЗУ КН 60:18: 0060201: 5540
				96	499543.68	1268490.27	
				95	499586.85	1268488.81	
				99	499594.64	1268488.57	
				309	499595.22	1268505.45	
				310	499506.74	1268508.35	
				72	499506.18	1268491.52	
ЗУ53	605,0	Благоустройство территории	12.0.2	29	499470.3	1268492.65	Раздел ЗУ КН 60:18: 0060201: 5529
				72	499506.18	1268491.52	
				310	499506.74	1268508.35	
				316	499470.93	1268509.52	
				29	499470.3	1268492.65	
ЗУ54	1013,0	Благоустройство территории	12.0.2	12	499409.66	1268495.05	Раздел ЗУ КН 60:18: 0060201: 5534
				11	499427.79	1268494.33	
				29	499470.3	1268492.65	
				316	499470.93	1268509.52	
				317	499410.17	1268511.51	
				12	499409.66	1268495.05	
ЗУ55	318,0	Улично- дорожная сеть	12.0.1	313	499536.88	1268573.67	Раздел ЗУ КН 60:18:
				312	499553.31	1268567.67	

Изм.	Кол.уч.	Лист	№док.	Подп.	Дата

				311	499597.29	1268566.11	0060201: 5540
				102	499597.75	1268579.35	
				103	499595.82	1268579.42	
				104	499595.53	1268571.08	
				105	499554.22	1268572.54	
				70	499537.04	1268578.82	
				313	499536.88	1268573.67	
ЗУ56	316,0	Улично- дорожная сеть	12.0.1	315	499473.44	1268576.93	Раздел ЗУ КН 60:18: 0060201: 5529
				314	499532.26	1268575.36	
				313	499536.88	1268573.67	
				70	499537.04	1268578.82	
				71	499533.21	1268580.22	
				65	499519.53	1268580.71	
				64	499514.55	1268580.83	
				63	499511.05	1268580.92	
				33	499473.62	1268581.84	
ЗУ57	306,0	Улично- дорожная сеть	12.0.1	315	499473.44	1268576.93	Раздел ЗУ КН 60:18: 0060201: 5534
				318	499412.23	1268578.55	
				33	499473.62	1268581.84	
				34	499459.52	1268582.3	
				35	499412.38	1268583.55	
				318	499412.23	1268578.55	

## 2. Изменяемые земельные участки и их характеристики

Номер существующего земельного участка	Площадь земельного участка, м <sup>2</sup>	Разрешенное Использование (существующее)	Разрешенное Использование (планируемое)	Категория земель	Изменение земельного участка
60:18:0060201:5539	5090,0	Для многоэтажной застройки	Для многоэтажной застройки; Улично-дорожная сеть	Земли населенных пунктов	Раздел земельного участка
60:18:0060201:5534	6369,0	Для многоэтажной застройки	Для многоэтажной застройки; Улично-дорожная сеть	Земли населенных пунктов	Раздел земельного участка
60:18:0060201:5532	4175,0	Для многоэтажной застройки	Для многоэтажной застройки; Улично-дорожная сеть	Земли населенных пунктов	Раздел земельного участка
60:18:0060201:5533	5315,0	Для многоэтажной застройки	Для многоэтажной застройки; Улично-дорожная сеть	Земли населенных пунктов	Раздел земельного участка
60:18:0060201:5531	3450,0	Для многоэтажной застройки	Для многоэтажной застройки; Улично-дорожная сеть	Земли населенных пунктов	Раздел земельного участка
60:18:0060201:5530	4311,0	Для многоэтажной за-	Для многоэтажной застройки;	Земли населен-	Раздел земельного участка

Инв.№подл.	Подп. и дата	Взам. инв. №							Лист
			38-ПРО-08-23-ПМТ.ПЗ						
Изм.	Кол.уч.	Лист	№док.	Подп.	Дата				

		стройки	Улично- дорожная сеть	ных пунк- тов	
60:18:0060201:5529	5087,0	Для много- этажной за- стройки	Для многоэтаж- ной застройки; Улично- дорожная сеть	Земли населен- ных пунк- тов	Раздел земель- ного участка
0:18:0060201:5538	3897,0	Для много- этажной за- стройки	Для многоэтаж- ной застройки; Улично- дорожная сеть	Земли населен- ных пунк- тов	Раздел земель- ного участка
60:18:0060201:5536	4406,0	Для много- этажной за- стройки	Для многоэтаж- ной застройки; Улично- дорожная сеть	Земли населен- ных пунк- тов	Перераспреде- ление земельно- го участка
60:18:0060201:5540	7468,0	Для много- этажной за- стройки	Для многоэтаж- ной застройки; Улично- дорожная сеть	Земли населен- ных пунк- тов	Раздел земель- ного участка
60:18:0060201:5541	3410,0	Для много- этажной за- стройки	Для многоэтаж- ной застройки; Улично- дорожная сеть	Земли населен- ных пунк- тов	Перераспреде- ление земельно- го участка
60:18:0060201:5542	5043,0	Для много- этажной за- стройки	Для многоэтаж- ной застройки; Улично- дорожная сеть	Земли населен- ных пунк- тов	Перераспреде- ление земельно- го участка
60:18:0060201:5535	4241,0	Для много- этажной за- стройки	Для многоэтаж- ной застройки; Улично- дорожная сеть	Земли населен- ных пунк- тов	Раздел земель- ного участка
60:18:0060201:5518	6763,0	Для много- этажной за- стройки	Для многоэтаж- ной застройки; Улично- дорожная сеть	Земли населен- ных пунк- тов	Раздел земель- ного участка
60:18:0060201:5519	7104,0	Для много- этажной за- стройки	Для многоэтаж- ной застройки; Улично- дорожная сеть	Земли населен- ных пунк- тов	Раздел земель- ного участка
60:18:0060201:5522	6141,0	Для много- этажной за- стройки	Для многоэтаж- ной застройки; Улично- дорожная сеть	Земли населен- ных пунк- тов	Раздел земель- ного участка
60:18:0060201:5524	6677,0	Для много- этажной за- стройки	Для многоэтаж- ной застройки; Улично- дорожная сеть	Земли населен- ных пунк- тов	Раздел земель- ного участка
60:18:0060201:5523	5275,0	Для много- этажной за- стройки	Для многоэтаж- ной застройки; Улично- дорожная сеть	Земли населен- ных пунк- тов	Перераспреде- ление земельно- го участка
60:18:0060201:5516	4431,0	Для много- этажной за- стройки	Для многоэтаж- ной застройки; Улично- дорожная сеть	Земли населен- ных пунк- тов	Перераспреде- ление земельно- го участка
60:18:0060201:5520	4079,0	Для много- этажной за-	Для многоэтаж- ной застройки;	Земли населен-	Перераспреде- ление земельно-

Индв.№ подл.	Подп. и дата	Взам. инв. №	

Изм.	Кол.уч.	Лист	№ док.	Подп.	Дата

		стройки	Улично- дорожная сеть	ных пунк- тов	го участка
60:18:0060201:5521	8128,0	Для много- этажной за- стройки	Для многоэтаж- ной застройки; Улично- дорожная сеть	Земли населен- ных пунк- тов	Раздел земель- ного участка
60:18:0060201:5537	3686,0	Для жилищно- го строитель- ства	Для многоэтаж- ной застройки;	Земли населен- ных пунк- тов	Перераспреде- ление земельно- го участка
60:18:0060201:5528	3961,0	Для жилищно- го строитель- ства	Для многоэтаж- ной застройки; Улично- дорожная сеть	Земли населен- ных пунк- тов	Перераспреде- ление земельно- го участка

Инв. № подл.	Подп. и дата	Взам. инв. №							Лист
Изм.	Кол.уч.	Лист	№ док.	Подп.	Дата	38-ПРО-08-23-ПМТ.ПЗ			

### 3. Каталог координат красных линий

#### Ведомость координат точек перелома красных линий

№ точки	Координата X	Координата Y
301	499394.3877	1268364.9003
302	499398.2489	1268479.3213
303	499400.1878	1268479.4417
353	499400.3589	1268484.1152
356	499400.4249	1268486.1114
304	499400.697	1268495.4106
305	499398.809	1268495.6637
308	499406.67	1268727.49
309	499417.3798	1268734.4032
310	499433.6849	1268727.5264
311	499483.0294	1268706.6693
312	499524.2352	1268688.5937
313	499556.09	1268675.42
314	499555.06	1268671.63
315	499570.3	1268666.81
316	499571.4	1268669.19
317	499600.84	1268658.16
318	499610.5886	1268654.9127
319	499629.8402	1268648.4999
320	499662.62	1268638.9805
321	499696.09	1268630.7105
322	499724.4329	1268624.8871
323	499762.05	1268618.5805
324	499790.3837	1268615.1249
325	499827.79	1268611.8005
326	499836.43	1268602.0605
327	499835.64	1268585.52
328	499833.73	1268484.3105
329	499831.8	1268484.1705
331	499831.6834	1268472.8637
332	499831.6545	1268469.8629
333	499831.5701	1268464.4682
334	499833.3609	1268464.4088
336	499831.22	1268353.2205
337	499824.23	1268350.4505
338	499824.2302	1268346.2035
339	499821.5412	1268346.1424
351	499403.1412	1268356.9942
352	499403.249	1268361.4337
301	499394.3877	1268364.9003
332	499831.6545	1268469.8629

Взам. инв. №

Подп. и дата

Инв. № подл.

Лист

38-ПРО-08-23-ПМТ.ПЗ

21

Изм.	Кол.уч.	Лист	№ док.	Подп.	Дата
------	---------	------	--------	-------	------

209	499826.6551	1268470.0277
201	499824.7851	1268381.0025
187	499698.2603	1268385.1117
177	499698.3576	1268388.6105
189	499821.3602	1268384.6156
203	499823.1568	1268470.143
180	499724.0622	1268473.1159
181	499724.1417	1268476.1203
204	499823.2163	1268473.1426
222	499823.8877	1268504.9402
109	499598.9536	1268512.3067
135	499597.8844	1268481.0676
136	499604.7377	1268480.8423
134	499604.6182	1268477.3444
90	499543.2828	1268479.3605
97	499543.4022	1268482.863
137	499594.3863	1268481.1829
100	499595.4555	1268512.4213
31	499410.3603	1268518.4846
13	499409.3954	1268485.7894
10	499427.4497	1268485.1929
8	499427.3766	1268483.1953
9	499409.3	1268483.817
1	499406.6588	1268398.0861
133	499601.6925	1268391.751
138	499601.5868	1268388.2661
22	499403.0531	1268394.7014
354	499405.852	1268483.9249
353	499400.3589	1268484.1152
356	499400.4249	1268486.1114
355	499405.8638	1268485.9441
42	499412.3266	1268695.6179
43	499440.1024	1268717.0769
358	499553.6382	1268668.3207
314	499555.06	1268671.63
315	499570.3	1268666.81
357	499568.2545	1268662.0579
130	499571.4142	1268660.8124
124	499610.3245	1268647.4278
157	499670.9291	1268629.6663
154	499723.0767	1268617.972
167	499789.5494	1268608.2493
219	499829.4785	1268604.4411
213	499826.7212	1268473.0272
331	499831.6834	1268472.8637
332	499831.6545	1268469.8629

Индв.№подл.	Подп. и дата	Взам. инв. №

Изм.	Кол.уч.	Лист	№док.	Подп.	Дата

110	499599.0904	1268516.3043
132	499603.5316	1268646.0632
131	499610.2142	1268643.7654
153	499670.0544	1268626.2756
152	499722.429	1268614.5295
166	499789.1298	1268604.7734
221	499825.911	1268601.2655
220	499823.9717	1268508.9396
110	499599.0904	1268516.3043
101	499595.5923	1268516.4189
36	499410.4832	1268522.4827
407	499412.2293	1268578.5523
408	499532.2555	1268575.3618
409	499553.3061	1268567.6681
410	499597.2931	1268566.1109
101	499595.5923	1268516.4189
406	499412.3607	1268583.552
53	499415.7742	1268693.8586
52	499440.6146	1268713.0497
55	499514.4452	1268681.4147
63	499511.0293	1268580.9188
406	499412.3607	1268583.552
64	499514.5284	1268580.8322
60	499517.8973	1268679.9356
123	499570.1541	1268657.5446
122	499600.0703	1268647.2538
401	499597.7463	1268579.3531
402	499595.8352	1268579.4162
403	499595.5723	1268571.0622
404	499554.2548	1268572.5249
405	499533.1838	1268580.2197
64	499514.5284	1268580.8322

Взам. инв. №	
Подп. и дата	
Инв. № подл.	

Изм.	Кол.уч.	Лист	№ док.	Подп.	Дата

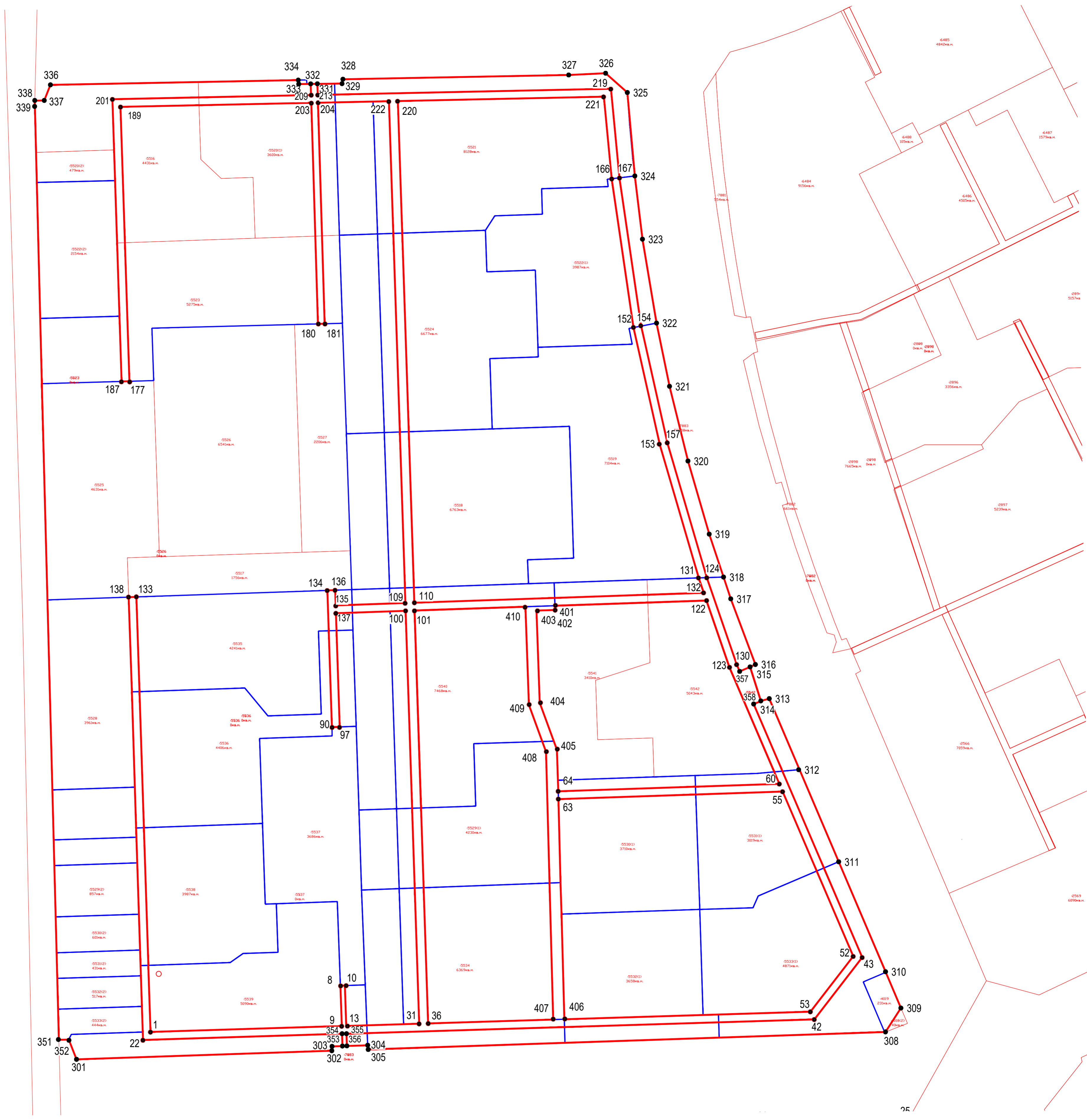


**4. Информация о земельных участках, подлежащих резервированию и (или) изъятия для государственных и муниципальных нужд и земельных участков, отнесенных к территориям общего пользования.**

Номер ЗУ	Площадь, м <sup>2</sup>	Разрешенное использование
ЗУ2	501,0	Улично-дорожная сеть
ЗУ4	553,0	Улично-дорожная сеть
ЗУ6	242,0	Улично-дорожная сеть
ЗУ8	413,0	Улично-дорожная сеть
ЗУ10	301,0	Улично-дорожная сеть
ЗУ12	215,0	Улично-дорожная сеть
ЗУ14	143,0	Улично-дорожная сеть
ЗУ16	214,0	Улично-дорожная сеть
ЗУ18	210,0	Улично-дорожная сеть
ЗУ19	151,0	Улично-дорожная сеть
ЗУ21	699,0	Улично-дорожная сеть
ЗУ23	631,0	Улично-дорожная сеть
ЗУ27	147,0	Улично-дорожная сеть
ЗУ28	89,0	Улично-дорожная сеть
ЗУ30	280,0	Улично-дорожная сеть
ЗУ32	407,0	Улично-дорожная сеть
ЗУ34	235,0	Улично-дорожная сеть
ЗУ36	356,0	Улично-дорожная сеть
ЗУ38	1092,0	Улично-дорожная сеть
ЗУ44	799,0	Улично-дорожная сеть
ЗУ45	1014,0	Благоустройство территории
ЗУ46	1520,0	Благоустройство территории
ЗУ47	1188,0	Благоустройство территории
ЗУ49	3129,0	Улично-дорожная сеть
ЗУ51	116,0	Благоустройство территории
ЗУ52	1493,0	Благоустройство территории
ЗУ53	605,0	Благоустройство территории
ЗУ54	1013,0	Благоустройство территории
ЗУ55	318,0	Улично-дорожная сеть
ЗУ56	316,0	Улично-дорожная сеть
ЗУ57	306,0	Улично-дорожная сеть

Инв.№подл.	Подп. и дата	Взам. инв. №

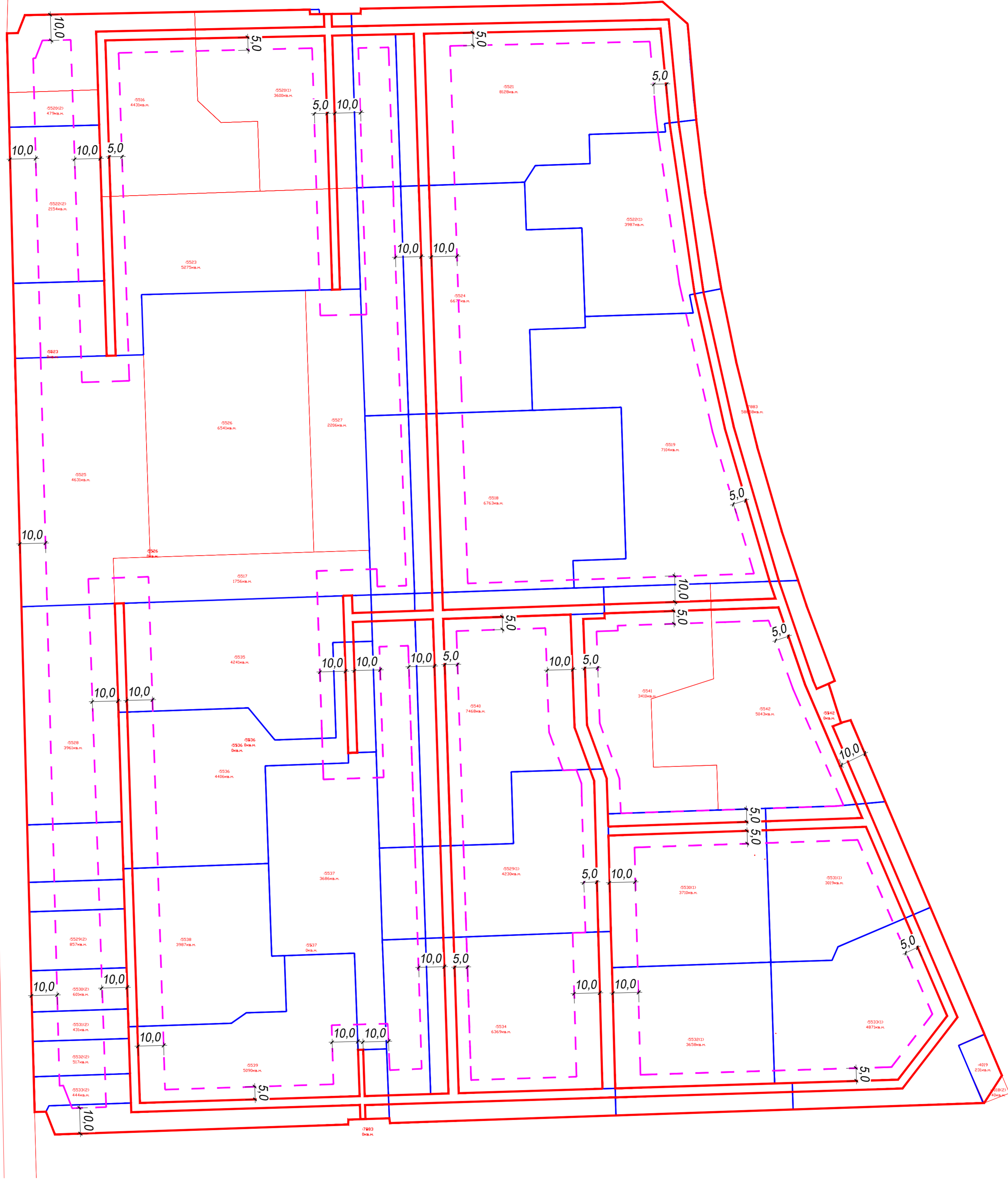
Изм.	Кол.уч.	Лист	№док.	Подп.	Дата







Условные обозначения:

- - красная линия;
- - граница образуемых земельных участков;
- - граница земельного участка, сведения о которой содержатся в ГКН;
- 3 - характерная точка красной линии;

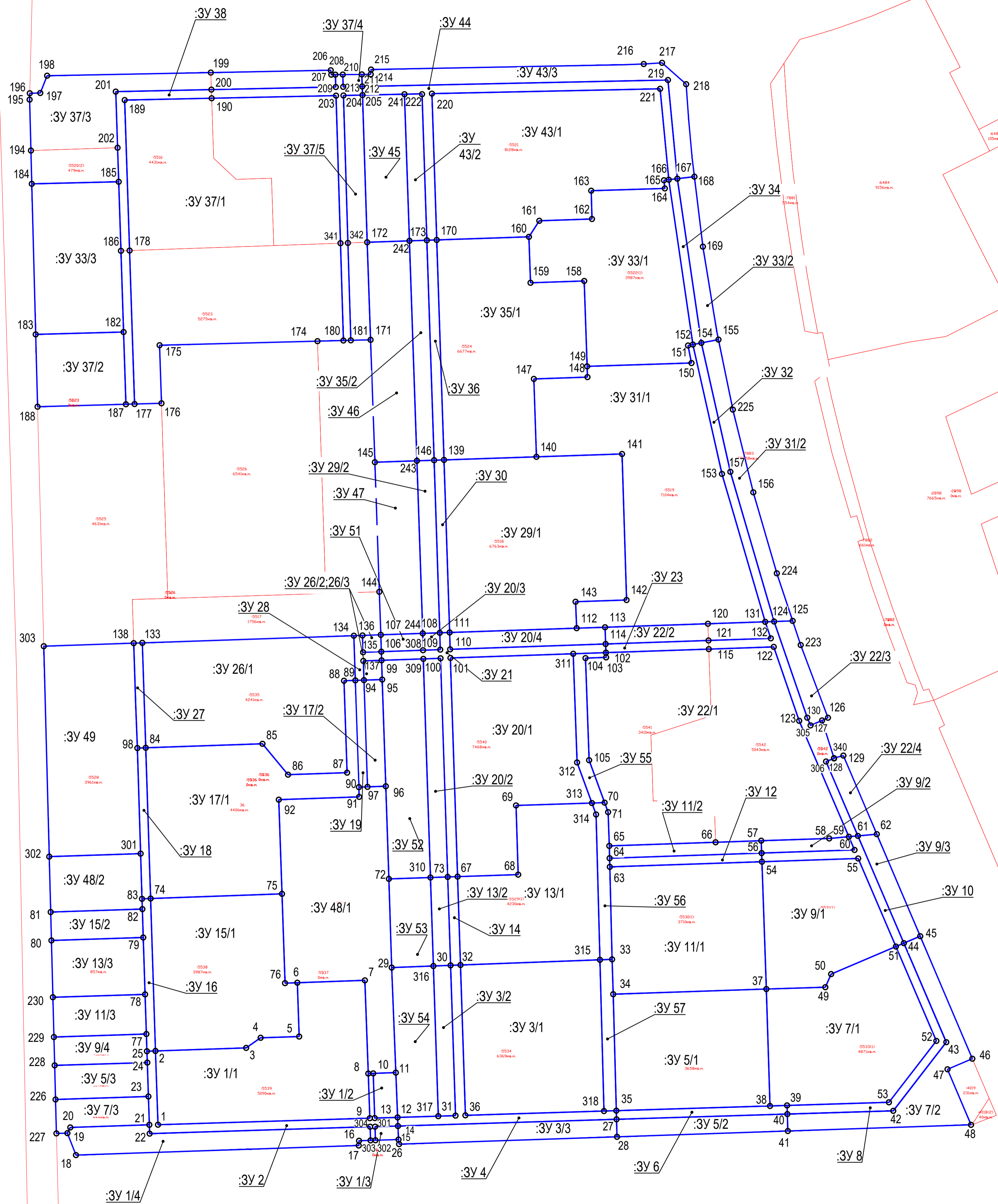
						38-ПРО-08-23-ПМТ.1
						Проект межевания территории микрорайона «Борисовичи» в части квартала 2, расположенного по адресу: Псковская область, Псковский район, СП «Завеличненская волость», южнее д. Борисовичи
Изм.	Кол.уч.	Лист	№ док.	Подпись	Дата	Утверждаемая часть
	Разработал	Полова В.В.		<i>В.В. Полова</i>	03.24г.	
						ПМТ
						Лист 1
						Листов
						ООО "Про Проект"
						План красных линий М 1:1000
Н. контроль						
ГИП	Полов С.А.		<i>С.А. Попов</i>		03.24г.	



Условные обозначения:

-  - Красная линия;
-  - граница земельного участка, сведения о которой содержатся в ГКН;
-  - граница образуемых земельных участков;
-  - отступ от красных линий;

						38-ПРО-08-23-ПМТ.1	
						Проект межевания территории микрорайона «Борисовичи» в части квартала 2, расположенного по адресу: Псковская область, Псковский район, СП «Завеличенская волость», южнее д. Борисовичи	
Изм.	Кол.уч	Лист	№ док	Подпись	Дата	Утверждаемая часть	
Н. контроль						Чертеж линий отступа от красных линий М 1:1000	Стадия ПМТ
ГИП							
Попов С.А.							Листов 2
							ООО "Про Проект"
							Формат 594x594





- Условные обозначения:
- - граница земельного участка, сведения о которой содержатся в ГКН;
  - - граница образуемых земельных участков;
  - 3 - поворотная точка образуемого земельного участка;
  - :3Y 1 - номер образуемого земельного участка;

38-ПРО-08-23-ПМТ.1					
Проект межевания территории микрорайона «Борисовичи» в части квартала 2, расположенного по адресу: Псковская область, Псковский район, СП «Завеличская волость», южнее д. Борисовичи					
Изм.	Коп.уч	Лист	№ док	Подпись	Дата
Разработал	Попова В.В.	<i>[Signature]</i>	03.24г.		
Утверждаемая часть			Стадия	Лист	Листов
			ПМТ	3	
Н. контроль			Чертеж границ образуемых и (или) изменяемых земельных участков		
ГИП			М 1:1000		
Попов С.А.			ООО "Про Проект"		
<i>[Signature]</i>			03.24г.		
Формат А1					



Условные обозначения:

 - граница земельного участка, сведения о которой содержатся в ГКН;

 - строящиеся ОКС;

						38-ПРО-08-23-ПМТ.1		
						Проект межевания территории микрорайона «Борисовичи» в части квартала 2, расположенного по адресу: Псковская область, Псковский район, СП «Завеличненская волость», южнее д. Борисовичи		
Изм.	Кол.уч.	Лист	№ док	Подпись	Дата	Утверждаемая часть		Стадия
Разработал	Полова В.В.			<i>В.В. Полова</i>	03.24г.	Чертёж границ существующих объектов капитального строительства. М 1:1000		ПМТ
						Лист 4		Листов
						ООО "Про Проект"		
Н. контроль								
ГИП	Полов С.А.		<i>С.А. Полов</i>		03.24г.			