

**ООО «Про Проект»**

ИНН 6000001534 ОГРН 1236000000136

180025, Псковская область, Псковский район, СП «Завеличенская волость»,  
дер. Борисовичи, ул. Завеличенская, д.2, помещ. 2Н, каб. 1, 6  
СРО-П-110-29122009 № П-110-006000001534-0510 от 01.02.2023г.

**Проект межевания территории микрорайона «Борисовичи»  
в части квартала 1, расположенного по адресу:  
Псковская область, Псковский район,  
СП «Завеличенская волость», южнее д. Борисовичи**

Документация по планировке территории

Проект межевания территории  
38-ПРО-08-23-ПМТ

*Главный инженер проекта*

*Попов С.А.*

г. Псков, 2023г.

**Проект межевания территории микрорайона «Борисовичи» в части квартала 1, расположенного по адресу: Псковская область, Псковский район, СП «Завеличенская волость», южнее д. Борисовичи**

1. Сведения о границах территории, в отношении которой утвержден проект межевания, содержащие перечень координат характерных точек этих границ в системе координат, используемой для ведения Единого государственного реестра недвижимости

№ точки	Координата X	Координата Y
1	498900.9577	1268370.0202
2	498906.7713	1268592.0943
3	498912.341	1268609.2237
4	498956.8189	1268701.7894
5	499009.8639	1268812.118
6	499033.17	1268860.63
7	499053.17	1268902.25
8	499063.4773	1268900.6312
9	499072.59	1268899.2
10	499089.4076	1268891.0592
11	499142.58	1268865.33
12	499141.72	1268863.13
13	499145.4	1268861.37
14	499148.5116	1268859.8878
15	499156.12	1268856.2313
16	499157.261	1268858.2305
17	499222.77	1268826.49
18	499286.25	1268795.74
19	499285.37	1268793.53
20	499290.585	1268791.0851
21	499295.5122	1268788.64
22	499299.78	1268786.62
23	499300.91	1268788.65
24	499360.2508	1268759.8872
25	499366.991	1268737.5049

Согласовано							39-ПРО-08-23-ПМТ.ПЗ	Стадия	Лист	Листов
Взам. инв. №							Пояснительная записка	П	1	15
Подп. и дата										
Инв. № подл.	Разработал							ООО «Про Проект»		
	Проверил									
	Н. контроль									
	ГИП	Попов С.А.			09.23					

26	499364.8263	1268673.5401
27	499363.32	1268629.01
28	499361.99	1268589.61
29	499360.18	1268536.27
30	499358.84	1268496.68
31	499356.91	1268496.56
32	499356.77	1268492.02
33	499356.43	1268480.59
34	499358.29	1268480.34
35	499356.0	1268412.6
36	499354.4012	1268365.2519
37	499345.2412	1268362.3919
38	499345.08	1268358.5
39	499278.71	1268360.22
40	499216.84	1268361.83
41	499154.98	1268363.43
42	499107.14	1268364.67
43	499061.88	1268365.85
44	499014.8	1268367.07
45	498974.83	1268368.1
46	498910.95	1268369.76

Инв.№подл.	Подп. и дата	Взам. инв. №

						39-ПРО-08-23-ПМТ.ПЗ	Лист 2
Изм.	Кол.уч.	Лист	№док.	Подп.	Дата		

2. Перечень и сведения о площади образуемых земельных участков  
и способы их образования.

Ведомость координат точек перелома ЗУ

Номер ЗУ	Площадь. м2	Назначение участка	Код	№ точки	Координата X	Координата Y	Способ образова- ния земельного участка
ЗУ1	7535,0	Многоэтажная жилая за- стройка	2.6	1	499042.07	1268711.81	Раздел ЗУ КН 60:18: 0060201: 3304
				2	499042.81	1268713.38	
				3	499058.13	1268746.51	
				4	499064.54	1268743.47	
				5	499081.63	1268779.3	
				6	499074.8	1268782.54	
				7	499086.52	1268807.87	
				8	499097.81	1268829.98	
				15	499077.4221	1268839.6479	
				20	499056.0443	1268793.8126	
				19	499046.0992	1268798.4547	
				18	499064.318	1268837.5338	
				17	499038.9346	1268849.5629	
				10	498985.51	1268738.37	
				11	499067.18	1268805.78	
				12	499073.52	1268802.77	
13	499076.52	1268809.1					
14	499070.18	1268812.1					
ЗУ2	766,0	Улично- дорожная сеть	12.0.1	15	499077.4221	1268839.6479	Раздел ЗУ КН 60:18: 0060201: 3304
				16	499066.9498	1268844.6518	
				9	499042.2	1268856.35	
				17	499038.9346	1268849.5629	
				18	499064.318	1268837.5338	
				19	499046.0992	1268798.4547	
				20	499056.0443	1268793.8126	
ЗУ3	3104,0	Многоэтажная жилая за- стройка	2.6	21	499145.40	1268861.37	Раздел ЗУ, образованно- го после раз- дела ЗУ КН 60:18: 0060201: 2088
				22	499141.72	1268863.13	
				23	499142.58	1268865.33	
				29	499089.4076	1268891.0592	
				16	499066.9498	1268844.6518	
				15	499077.4221	1268839.6479	
				8	499097.81	1268829.98	
				27	499099.95	1268834.50	
				28	499126.65	12688 21.83	

Изм.	Кол.уч.	Лист	№док.	Подп.	Дата
Изм.	Кол.уч.	Лист	№док.	Подп.	Дата
Изм.	Кол.уч.	Лист	№док.	Подп.	Дата

Инв.№подл.	Подл. и дата	Взам. инв. №

ЗУ4	1405,0	Многоэтажная жилая за- стройка	2.6	29	499089.4076	1268891.0592	Раздел ЗУ, образованного после раздела ЗУ КН 60:18: 0060201:2088
				24	499072.59	1268899.20	
				30	499063.4773	1268900.6312	
				9	499042.2	1268856.35	
				16	499066.9498	1268844.6518	
ЗУ5	478,0	Улично- дорожная сеть	12.0.1	30	499063.4773	1268900.6312	Раздел ЗУ КН 60:18: 0060201: 2088
				25	499053.17	1268902.25	
				26	499033.17	1268860.63	
				9	499042.2	1268856.35	
ЗУ6	3951,0	Многоэтажная жилая за- стройка	2.6	28	499126.65	12688 21.83	Раздел ЗУ КН 60:18: 0060201: 2087
				31	499141.8131	1268814.6176	
				32	499138.5307	1268807.5749	
				33	499157.8656	1268798.3195	
				34	499183.0164	1268786.4164	
				35	499187.9782	1268784.0566	
				36	499199.6427	1268778.5089	
				37	499203.07	1268785.61	
				38	499222.77	1268826.49	
				39	499157.261	1268858.2305	
				40	499156.12	1268856.2313	
				41	499148.5116	1268859.8878	
				21	499145.4	1268861.37	
ЗУ7	431,0	Улично- дорожная сеть	12.0.1	21	499145.4	1268861.37	Раздел ЗУ КН 60:18: 0060201: 2087
				28	499126.65	12688 21.83	
				31	499141.8131	1268814.6176	
				44	499186.3834	1268793.5211	
				34	499183.0164	1268786.4164	
				35	499187.9782	1268784.0566	
				43	499192.8467	1268794.3193	
				42	499131.2658	1268823.5572	
				41	499148.5116	1268859.8878	
ЗУ8	3610,6	Многоэтажная жилая за- стройка	2.6	38	499222.77	1268826.49	Раздел ЗУ КН 60:18: 0060201: 2085
				37	499203.07	1268785.61	
				45	499214.61	1268780.12	
				46	499211.21	1268772.94	
				47	499238.832	1268759.851	
				48	499243.6362	1268770.1829	
				49	499273.9893	1268755.8336	
				50	499290.585	1268791.0851	
				51	499285.37	1268793.53	
				52	499286.25	1268795.74	
				53	499243.7829	1268757.4974	
				54	499248.34	1268755.29	
				55	499251.81	1268762.5	
				56	499247.2088	1268764.6852	

						39-ПРО-08-23-ПМТ.ПЗ	Лист
							4
Изм.	Кол.уч.	Лист	№док.	Подп.	Дата		

<div>Изм. № подл.</div> <div>Подп. и дата</div> <div>Взам. инв. №</div>									
	ЗУ9	390,4	Улично- дорожная сеть	12.0.1	47	499238.832	1268759.851	Раздел ЗУ КН 60:18: 0060201: 2085	
					53	499243.7829	1268757.4974		
					56	499247.2088	1268764.6852		
					55	499251.81	1268762.5		
					57	499277.44	1268750.34		
					58	499295.56	1268788.64		
					50	499290.585	1268791.0851		
					49	499273.9893	1268755.8336		
					48	499243.6362	1268770.1829		
	ЗУ10	6069,0	Многоэтажная жилая за- стройка	2.6	59	499277.76	1268567.34	Раздел ЗУ КН 60:18: 0060201: 3317	
					60	499281.84	1268567.34		
					61	499302.63	1268589.48		
					62	499355.1956	1268589.5893		
					63	499356.5638	1268629.0094		
					64	499309.44	1268629.01		
					65	499277.76	1268595.62		
					66	499216.84	1268361.83		
					67	499278.71	1268360.22		
					68	499278.55	1268412.64		
					69	499268.34	1268412.65		
					70	499216.71	1268412.63		
					71	499216.83	1268365.15		
					72	499278.70	1268363.65		
					73	499278.69	1268367.66		
					74	499216.82	1268369.15		
	ЗУ11	267,0	Улично- дорожная сеть	12.0.1	62	499355.1956	1268589.5893	Раздел ЗУ КН 60:18: 0060201: 3317	
					75	499361.99	1268589.61		
					76	499363.32	1268629.01		
					63	499356.5638	1268629.0094		
	ЗУ12	7111,0	Многоэтажная жилая за- стройка	2.6	66	499216.84	1268361.83	Раздел ЗУ КН 60:18: 0060201: 3316	
					77	499154.98	1268363.43		
					78	499154.96	1 26841 2.63		
					70	499216.71	1268412.63		
					79	499172.74	1268392.66		
					80	499172.73	1268399.66		
					81	4991 65.74	1268399.66		
					82	499165.74	1268392.66		
					83	499353.3578	1268536.2319		
					84	499317.31	1268536.03		
					85	499307.89	1268526 .00		
					86	499277.76	1268525.98		
					59	499277.76	1 268567.34		
					60	499281.84	1268567.34		
					61	499302.63	1268589.48		
					62	499355.1956	1268589.5893		
	87	499349.20	1268578.00						
							39-ПРО-08-23-ПМТ.ПЗ		
							Лист		
							5		
Изм.	Кол.уч.	Лист	№ док.	Подп.	Дата				

				88	499349.20	1268585.00					
				89	499342.20	1268585.00					
				90	499342.20	1268578.00					
				83	499353.3578	1268536.2319					
ЗУ13	363,0	Улично- дорожная сеть	12.0.1	99	499360.18	1268536.27			Раздел ЗУ КН 60:18: 0060201: 3316		
				75	499361.99	1268589.61					
				62	499355.1956	1268589.5893					
				77	499154.98	1268363.43					
ЗУ14	5373,0	Многоэтажная жилая за- стройка	2.6	91	499107.14	1268364.67			Раздел ЗУ КН 60:18: 0060201: 3315		
				92	499107.14	1268412.66					
				93	499148.34	1268412.63					
				78	499154.96	1268412.63					
				94	499351.8443	1268492.1083					
				95	499268.44	1268493.60					
				96	499268.46	1268510.17					
				97	499275.80	1268510.17					
				98	499277.76	1268512.13					
				86	499277.76	1268525.98					
				85	499307.89	1268526.00					
				84	499317.31	1268536.03					
				83	499353.3578	1268536.2319					
				104	499310.2	1268512.53					
				105	499310.27	1268512.74					
				106	499310.05	1268512.81					
				107	499309.99	1268512.59					
ЗУ15	293,0	Улично- дорожная сеть	12.0.1	83	499353.3578	1268536.2319			Раздел ЗУ КН 60:18: 0060201: 3315		
				99	499360.18	1268536.27					
				100	499358.84	1268496.68					
				101	499356.91	1268496.56					
				102	499356.77	1268492.02					
				103	499352.8443	1268492.0904					
				94	499351.8443	1268492.1083					
ЗУ16	8305,0	Многоэтажная жилая за- стройка	2.6	69					Раздел ЗУ КН 60:18: 0060201: 3306		
				108	499268.3246	1268418.1459					
				109	499350.3231	1268418.1115					
				103	499352.8443	1268492.0904					
				94	499351.8443	1268492.1083					
				95	499268.44	1268493.60					
				110	499268.3499	1268419.5591					
				177	499309.23	1268470.62					
				178	499316.23	1268470.62					
				189	499316.23	1268477.62					
				180	499309.23	1268477.62					
				114	499061.88	1268365.85					
				91	499107.14	1268364.67					
92	499107.14	1268412.66									
115	499062.36	1268412.69									
						39-ПРО-08-23-ПМТ.ПЗ				Лист	
										6	
Изм.	Кол.уч.	Лист	№ док.	Подп.	Дата						

[illegible]



		стройка		125	499216.67	1268452.64	0060201: 3313				
				124	499205.54	1268452.64					
				123	499205.55	1268492.64					
				122	499213.95	1268492.64					
				121	499213.93	1268510.17					
				135	499203.01	1268510.17					
				136	499148.34	1268510.17					
				138	498974.83	1268368.1					
				126	499014.8	1268367.07					
				128	499014.6705	1268412.552					
				139	498975.8946	1268412.6236					
				132	499014.6502	1268419.5581					
				131	499014.63	1268426.38					
				140	498976.22	1268426.38					
				141	498976.06	1268419.5603					
				144	498974.85	1268369.13					
				134	499014.8	1268368.52					
				133	499014.78	1268372.52					
				142	498975.19	1268373.12					
				143	498974.95	1268373.13					
	3У22	474,0	Улично- дорожная сеть	12.0.1	93	499148.34	1268412.63	Раздел 3У КН 60:18: 0060201: 3313			
					78	499154.96	1268412.63				
					70	499216.71	1268412.63				
					120	499216.7026	1268419.5449				
					137	499148.3441	1268419.5587				
	3У23	268,0	Улично- дорожная сеть	12.0.1	139	498975.8946	1268412.6236	Раздел 3У КН 60:18: 0060201: 3313			
					128	499014.6705	1268412.552				
					132	499014.6502	1268419.5581				
					141	498976.06	1268419.5603				
	3У24	7935,0	Многоэтажная жилая за- стройка	2.6	129	499042.5491	1268419.5412	Раздел 3У КН 60:18: 0060201: 3312			
					137	499148.3441	1268419.5587				
					136	499148.34	1268510.17				
					145	499073.87	1268510.17				
					146	499073.87	1268457.32				
					147	499042.29	1268457.32				
					130	499042.5	1268426.38				
	3У25	729,0	Улично- дорожная сеть	12.0.1	127	499042.59	1268412.71	Раздел 3У КН 60:18: 0060201: 3312			
					115	499062.36	1268412.69				
					92	499107.14	1268412.66				
					93	499148.34	1268412.63				
					137	499148.3441	1268419.5587				
					129	499042.5491	1268419.5412				
	3У26	8459,0	Многоэтажная жилая за- стройка	2.6	158	498910.95	1268369.76	Раздел 3У КН 60:18: 0060201: 3310			
					138	498974.83	1268368.1				
					139	498975.8946	1268412.6236				
					157	498912.0764	1268412.6264				
									Лист		
						39-ПРО-08-23-ПМТ.ПЗ		8			
Изм.	Кол.уч.	Лист	№док.	Подп.	Дата						

Инв.№подл.	Подп. и дата	Взам. инв. №				156	498912.2549	1268419.563			
						141	498976.06	1268419.5603			
						140	498976.22	1268426.38			
						148	498977.89	1268496.69			
						149	498962.15	1268496.87			
						150	498962.1553	1268504.9185			
						155	498914.5243	1268506.1474			
						154	498914.6684	1268511.6455			
						151	498962.1642	1268510.4198			
						152	498962.18	1268517.46			
						153	498914.85	1268518.57			
						159	498910.98	1268370.88			
						144	498974.85	1268369.13			
						143	498974.95	1268373.13			
						160	498911.08	1268374.88			
			ЗУ27	443,0	Улично- дорожная сеть	12.0.1	157	498912.0764	1268412.6264	Раздел ЗУ КН 60:18: 0060201: 3310	
							139	498975.8946	1268412.6236		
							141	498976.06	1268419.5603		
							156	498912.2549	1268419.563		
			ЗУ28	262,0	Улично- дорожная сеть	12.0.1	155	498914.5243	1268506.1474	Раздел ЗУ КН 60:18: 0060201: 3310	
							150	498962.1553	1268504.9185		
							151	498962.1642	1268510.4198		
							154	498914.6684	1268511.6455		
			ЗУ29	10756,0	Многоэтажная жилая за- стройка	2.6	165	499046.45	1268654.2	Раздел ЗУ КН 60:18: 0060201: 6881	
							166	499060.71	1268683.54		
							167	498998.58	1268712.48		
							168	498994.91	1268704.73		
							169	498986.95	1268708.79		
							170	498980.54	1268711.87		
							171	498974.23	1268714.91		
							172	498965.88	1268697.55		
							173	498921.64	1268605.57		
							161	498917.5304	1268592.9087		
							162	498945.8422	1268578.9652		
							163	498961.24	1268611.93		
							ЗУ30	170,0	Улично- дорожная сеть		
			161	498917.5304	1268592.9087						
			174	498916.77	1268590.55						
			175	498916.67	1268587.12						
			176	498943.58	1268574.12						
			162	498945.8422	1268578.9652						
						39-ПРО-08-23-ПМТ.ПЗ					Лист
											9
Изм.	Кол.уч.	Лист	№док.	Подп.	Дата						

### 3. Изменяемые земельные участки и их характеристики

Номер существующего земельного участка	Площадь земельного участка, м <sup>2</sup>	Разрешенное Использование (существующее)	Категория земель	Изменение земельного участка
60:18:0060201:3304	8301,0	Для многоэтажной застройки	Земли населенных пунктов	Раздел земельного участка
60:18:0060201:2088	4987,0	Для многоэтажной застройки	Земли населенных пунктов	Раздел земельного участка
60:18:0060201:2087	4382,0	Для многоэтажной застройки	Земли населенных пунктов	Раздел земельного участка
60:18:0060201:2085	4001,0	Для многоэтажной застройки	Земли населенных пунктов	Раздел земельного участка
60:18:0060201:3317	6336,0	Для многоэтажной застройки	Земли населенных пунктов	Раздел земельного участка
60:18:0060201:3316	7474,0	Для многоэтажной застройки	Земли населенных пунктов	Раздел земельного участка
60:18:0060201:3315	5666,0	Для многоэтажной застройки	Земли населенных пунктов	Раздел земельного участка
60:18:0060201:3306	9196,0	Для многоэтажной застройки	Земли населенных пунктов	Раздел земельного участка
60:18:0060201:3314	8110,0	Для многоэтажной застройки	Земли населенных пунктов	Раздел земельного участка
60:18:0060201:3313	8477,0	Для многоэтажной застройки	Земли населенных пунктов	Раздел земельного участка
60:18:0060201:3312	8664,0	Для многоэтажной застройки	Земли населенных пунктов	Раздел земельного участка
60:18:0060201:3310	9164,0	Для многоэтажной застройки	Земли населенных пунктов	Раздел земельного участка
60:18:0060201:6881	10926,0	Для многоэтажной застройки	Земли населенных пунктов	Раздел земельного участка

Инов.№подл.	Подп. и дата	Взам. инв. №								
Изм.	Кол.уч.	Лист	№док.	Подп.	Дата					Лист
						39-ПРО-08-23-ПМТ.ПЗ				10

#### 4. Каталог координат красных линий

##### Ведомость координат точек перелома красных линий

№ точки	Координата X	Координата Y
1	498900.9577	1268370.0202
2	498906.7713	1268592.0943
3	498912.341	1268609.2237
4	498956.8189	1268701.7894
5	499009.8639	1268812.118
6	499033.17	1268860.63
7	499053.17	1268902.25
8	499063.4773	1268900.6312
9	499072.59	1268899.2
10	499089.4076	1268891.0592
11	499142.58	1268865.33
12	499141.72	1268863.13
13	499145.4	1268861.37
14	499148.5116	1268859.8878
15	499156.12	1268856.2313
16	499157.261	1268858.2305
17	499222.77	1268826.49
18	499286.25	1268795.74
19	499285.37	1268793.53
20	499290.585	1268791.0851
21	1268791.0851	1268788.64
22	499299.78	1268786.62
23	499300.91	1268788.65
24	499360.2508	1268759.8872
25	499366.991	1268737.5049
26	499364.8263	1268673.5401
27	499363.32	1268629.01
28	499361.99	1268589.61
29	499360.18	1268536.27
30	499358.84	1268496.68
31	499356.91	1268496.56
32	499356.77	1268492.02
33	499356.43	1268480.59
34	499358.29	1268480.34
35	499356.0	1268412.6
36	499354.4012	1268365.2519
37	499345.2412	1268362.3919
38	499345.08	1268358.5
39	499278.71	1268360.22
40	499216.84	1268361.83
41	499154.98	1268363.43

Инв. № подл.	Подп. и дата	Взам. инв. №								39-ПРО-08-23-ПМТ.ПЗ	Лист
			Изм.	Кол.уч.	Лист	№ док.	Подп.	Дата			11

42	499107.14	1268364.67
43	499061.88	1268365.85
44	499014.8	1268367.07
45	498974.83	1268368.1
46	498910.95	1268369.76
1	498900.9577	1268370.0202
2	498906.7713	1268592.0943
3	498912.341	1268609.2237
4	498956.8189	1268701.7894
5	499009.8639	1268812.118
6	499033.17	1268860.63
7	499053.17	1268902.25
8	499063.4773	1268900.6312
9	499072.59	1268899.2
10	499089.4076	1268891.0592
11	499142.58	1268865.33
12	499141.72	1268863.13
13	499145.4	1268861.37
14	499148.5116	1268859.8878
15	499156.12	1268856.2313
16	499157.261	1268858.2305
17	499222.77	1268826.49
18	499286.25	1268795.74
19	499285.37	1268793.53
20	499290.585	1268791.0851
21	1268791.0851	1268788.64
22	499299.78	1268786.62
23	499300.91	1268788.65
24	499360.2508	1268759.8872
25	499366.991	1268737.5049
26	499364.8263	1268673.5401
27	499363.32	1268629.01
28	499361.99	1268589.61
29	499360.18	1268536.27
30	499358.84	1268496.68
31	499356.91	1268496.56
32	499356.77	1268492.02
33	499356.43	1268480.59
34	499358.29	1268480.34
35	499356.0	1268412.6
36	499354.4012	1268365.2519
37	499345.2412	1268362.3919
38	499345.08	1268358.5
39	499278.71	1268360.22
40	499216.84	1268361.83
41	499154.98	1268363.43

Инов.№подл.	Подп. и дата	Взам. инв. №

Изм.	Кол.уч.	Лист	№док.	Подп.	Дата	39-ПРО-08-23-ПМТ.ПЗ	Лист
							12

42	499107.14	1268364.67
43	499061.88	1268365.85
44	499014.8	1268367.07
45	498974.83	1268368.1
46	498910.95	1268369.76
1	498900.9577	1268370.0202
2	498906.7713	1268592.0943
3	498912.341	1268609.2237
4	498956.8189	1268701.7894
5	499009.8639	1268812.118
6	499033.17	1268860.63
7	499053.17	1268902.25
8	499063.4773	1268900.6312
9	499072.59	1268899.2
10	499089.4076	1268891.0592
11	499142.58	1268865.33
12	499141.72	1268863.13
13	499145.4	1268861.37
14	499148.5116	1268859.8878
15	499156.12	1268856.2313
16	499157.261	1268858.2305
17	499222.77	1268826.49
18	499286.25	1268795.74
19	499285.37	1268793.53
20	499290.585	1268791.0851
21	1268791.0851	1268788.64
22	499299.78	1268786.62
23	499300.91	1268788.65
24	499360.2508	1268759.8872
25	499366.991	1268737.5049
26	499364.8263	1268673.5401
27	499363.32	1268629.01
28	499361.99	1268589.61
29	499360.18	1268536.27
30	499358.84	1268496.68
31	499356.91	1268496.56
32	499356.77	1268492.02
33	499356.43	1268480.59
34	499358.29	1268480.34
35	499356.0	1268412.6
36	499354.4012	1268365.2519
37	499345.2412	1268362.3919
38	499345.08	1268358.5
39	499278.71	1268360.22
40	499216.84	1268361.83
41	499154.98	1268363.43

Инов.№подл.	Подп. и дата	Взам. инв. №

Изм.	Кол.уч.	Лист	№док.	Подп.	Дата	39-ПРО-08-23-ПМТ.ПЗ	Лист
							13

42	499107.14	1268364.67
43	499061.88	1268365.85
44	499014.8	1268367.07
45	498974.83	1268368.1
46	498910.95	1268369.76

5. Информация о земельных участках, подлежащих резервированию и (или) изъятию для государственных и муниципальных нужд и земельных участков, отнесенных к территориям общего пользования.

Земельные участки, отнесенные к территориям общего пользования:

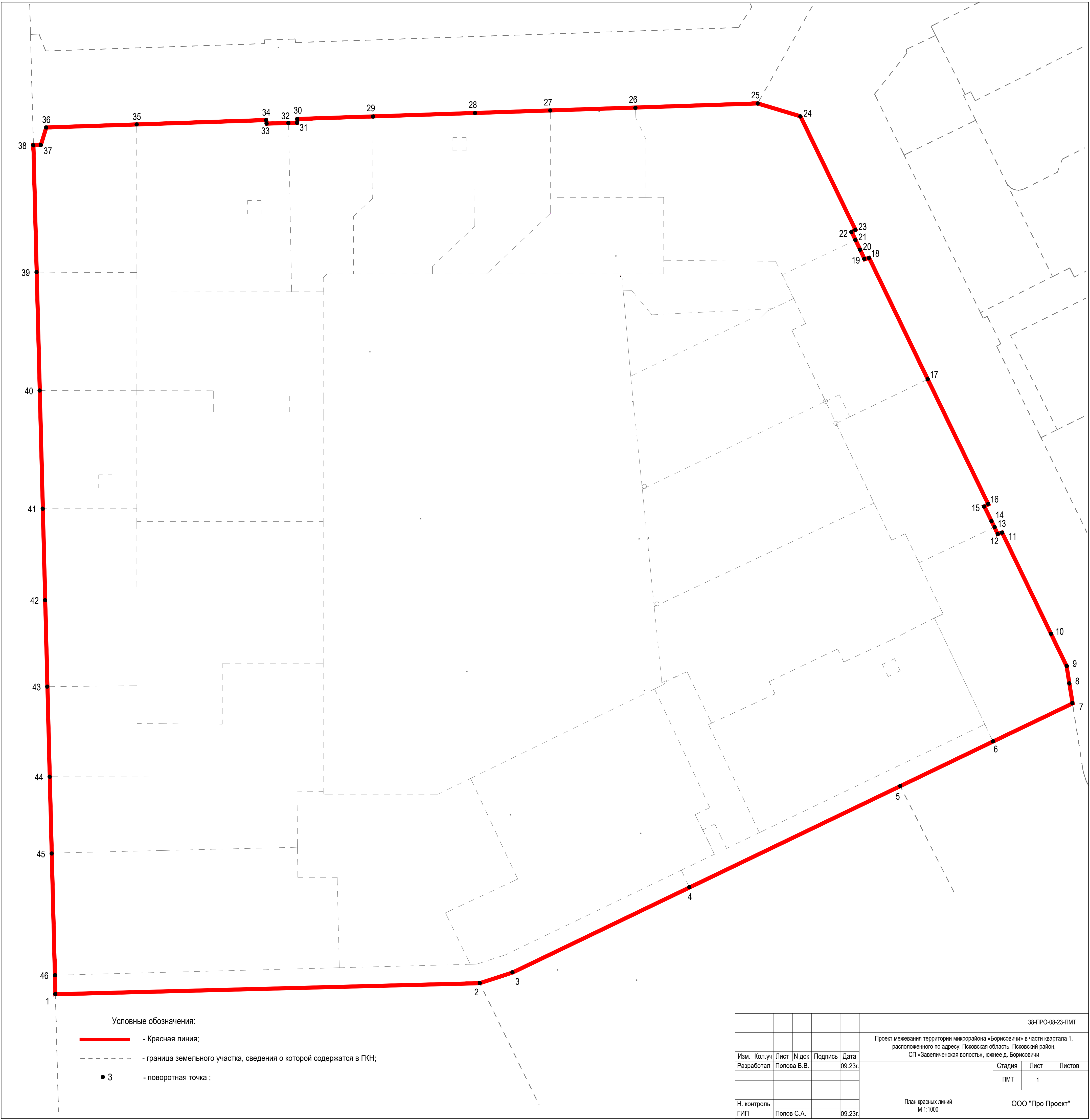
Номер существующего земельного участка	Площадь земельного участка, м2	Разрешенное Использование
:ЗУ2	766,0	Улично-дорожная сеть
:ЗУ5	478,0	Улично-дорожная сеть
:ЗУ7	431,0	Улично-дорожная сеть
:ЗУ9	390,4	Улично-дорожная сеть
:ЗУ11	267,0	Улично-дорожная сеть
:ЗУ13	363,0	Улично-дорожная сеть
:ЗУ15	293,0	Улично-дорожная сеть

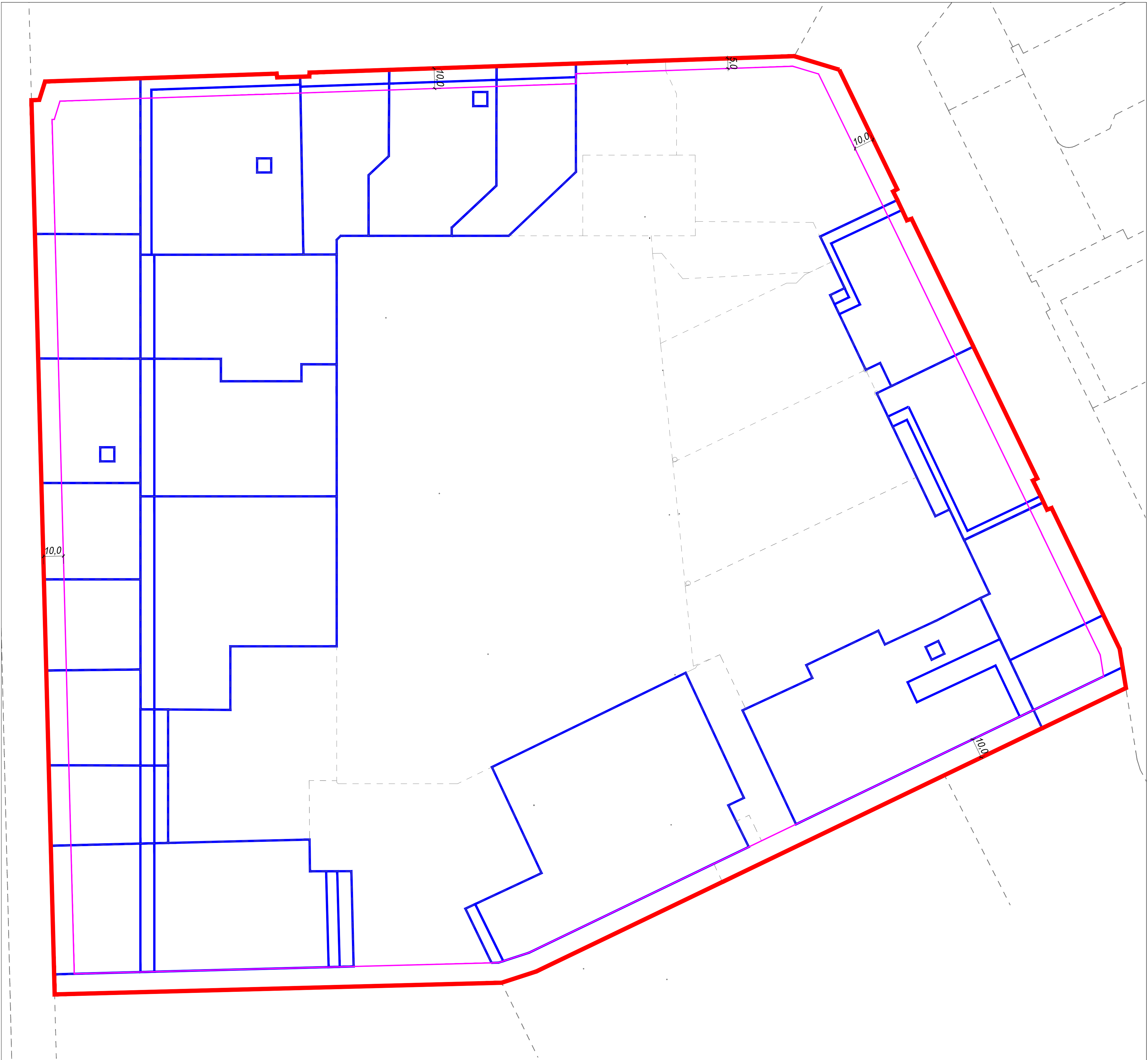
Инв. № подл.	Подп. и дата	Взам. инв. №							Лист 14
			Изм.	Кол.уч.	Лист	№ док.	Подп.	Дата	

Инв.№подл.	Подп. и дата	Взам. инв. №

:3У17	891,0	Улично-дорожная сеть
:3У19	357,0	Улично-дорожная сеть
:3У20	197,0	Улично-дорожная сеть
:3У22	474,0	Улично-дорожная сеть
:3У23	268,0	Улично-дорожная сеть
:3У25	729,0	Улично-дорожная сеть
:3У27	443,0	Улично-дорожная сеть
:3У28	262,0	Улично-дорожная сеть
:3У30	170,0	Улично-дорожная сеть



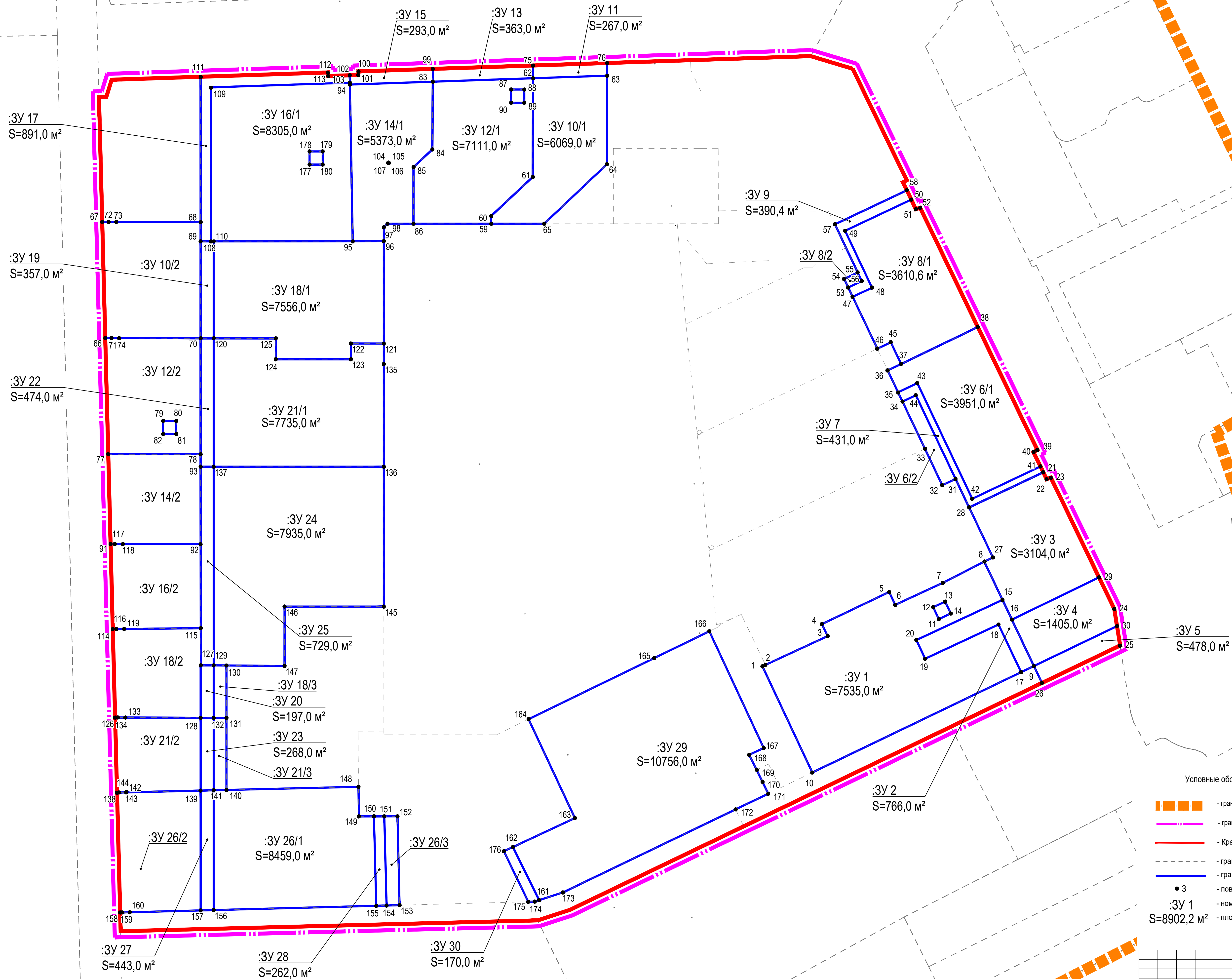




Условные обозначения:

- Красная линия;
- граница земельного участка, сведения о которой содержатся в ГКН;
- граница образуемых земельных участков;
- отступ от красных линий ;

							38-ПРО-08-23-ПМТ		
							Проект межевания территории микрорайона «Борисовичи» в части квартала 1, расположенного по адресу: Псковская область, Псковский район, СП «Завеличенская волость», южнее д. Борисовичи		
Изм.	Кол.уч	Лист	N док	Подпись	Дата		Стадия	Лист	Листов
Разработал	Полова В.В.				09.23г.		ПМТ	2	
							Чертеж линий отступа от красных линий М 1:1000		
							ООО "Про Проект"		
Н. контроль									
ГИП	Полов С.А.				09.23г.				



- Условные обозначения:
- граница Муниципального образования "Город Псков";
  - граница территории проекта планировки;
  - Красная линия;
  - граница земельного участка, сведения о которой содержатся в ГКН;
  - граница образуемых земельных участков;
  - 3 — поворотная точка образуемого земельного участка;
  - :3У 1 — номер образуемого земельного участка;
  - S=8902,2 м² — площадь образуемого земельного участка;

						38-ПРО-08-23-ПМТ		
						Проект межевания территории микрорайона «Борисовичи» в части квартала 1, расположенного по адресу: Псковская область, Псковский район, СП «Завеличская волость», южнее д. Борисовичи		
Изм.	Кол.уч.	Лист	N док.	Подпись	Дата	Стадия	Лист	Листов
Разработал	Попова В.В.			09.23.2023				
						ПМТ	3	
						Чертеж границ образуемых и (или) изменяемых земельных участков М 1:1000		
						ООО "Тро Проект"		
						Формат А1		



