

ИП ЛЕВАШОВА ДИАНА СЕРГЕЕВНА

ОГРНИП 319745600007730 ИНН 745310402507

Р. СЧ. 40802810472000031769 В ЧЕЛЯБИНСКОМ ОТДЕЛЕНИИ № 8597 ПАО СБЕРБАНК

К. СЧ. 30101810700000000602 БИК 047501602

ЮР. АДРЕС: 454003, Г. ЧЕЛЯБИНСК, ПР-КТ. ГЕРОЯ РОССИИ РОДИОНОВА Е.Н., Д. 19, КВ. 267

ТЕЛ. 89227360942, 89227360942@MAIL.RU

**ПРОЕКТ ПЛАНИРОВКИ ТЕРРИТОРИИ
ДЛЯ ЗЕМЕЛЬНОГО УЧАСТКА С КН 60:18:0000000:1543
Д. НЕЕЛОВО "ЛОГОЗОВСКАЯ ВОЛОСТЬ"
ПСКОВСКОЙ ОБЛАСТИ**

6L/24

Том 3

Раздел 1

**Проект межевания территории
Текстовые материалы (пояснительная записка)
(Основная утверждаемая часть)**

ИП ЛЕВАШОВА ДИАНА СЕРГЕЕВНА

ОГРНИП 319745600007730 ИНН 745310402507

Р. СЧ. 40802810472000031769 В ЧЕЛЯБИНСКОМ ОТДЕЛЕНИИ № 8597 ПАО СБЕРБАНК

К. СЧ. 30101810700000000602 БИК 047501602

ЮР. АДРЕС: 454003, Г. ЧЕЛЯБИНСК, ПР-КТ. ГЕРОЯ РОССИИ РОДИОНОВА Е.Н., Д. 19, КВ. 267

ТЕЛ. 89227360942, 89227360942@MAIL.RU

**ПРОЕКТ ПЛАНИРОВКИ ТЕРРИТОРИИ
ДЛЯ ЗЕМЕЛЬНОГО УЧАСТКА С КН 60:18:0000000:1543
Д. НЕЕЛОВО "ЛОГОЗОВСКАЯ ВОЛОСТЬ"
ПСКОВСКОЙ ОБЛАСТИ**

6L/24


Том 3

Раздел 1

**Проект межевания территории
Текстовые материалы (пояснительная записка)
(Основная утверждаемая часть)**

Заказчик: Администрация Псковского района

Индивидуальный
предприниматель





Д.С. ЛЕВАШОВА

2024

СОСТАВ ДОКУМЕНТАЦИИ

Проект планировки территории		
ТОМ 1		
Раздел 1	Текстовые материалы (пояснительная записка) (Основная утверждаемая часть)	-
Раздел 2	Графическая часть (Основная утверждаемая часть)	-
Лист 1	Чертеж планировки территории	1:1000
ТОМ 2		
Раздел 1	Текстовые материалы (пояснительная записка) (Материалы по обоснованию проекта планировки территории)	
Раздел 2	Графическая часть (Материалы по обоснованию проекта планировки территории)	
Лист 1	Карта (фрагмент карты) планировочной структуры территории города с отображением границ элементов планировочной структуры	1:5000
Лист 2	Схема организации движения транспорта и пешеходов, схема организации улично-дорожной сети	1:1000
Лист 3	Сводный план инженерных сетей	1:1000
Лист 4	Схема границ территории объектов культурного наследия. Схема границ зон с особыми условиями использования территории	1:1000
Лист 5	Схема, отображающая местоположение существующих объектов капитального строительства, в том числе линейных объектов, подлежащих сносу, объектов незавершенного строительства, а также проходы к водным объектам общего пользования и их береговым полосам	1:1000
Лист 6	Чертеж вариантов планировочных и объемно-пространственных решений застройки территории в соответствии с проектом планировки территории	1:1000
Лист 7	Схема вертикальной планировки территории, инженерной подготовки и инженерной защиты территории	1:1000
Проект межевания территории		
ТОМ 3		
Раздел 1	Текстовые материалы (пояснительная записка) (Основная утверждаемая часть)	
Раздел 2	Графическая часть (Основная утверждаемая часть)	
Лист 1	Чертеж межевания территории	1:1000
ТОМ 4		
Раздел 1	Графическая часть (Материалы по обоснованию проекта планировки территории)	
Лист 1	Чертеж материалов по обоснованию проекта межевания	1:1000

СОСТАВ ИСПОЛНИТЕЛЕЙ

№ п/п	Должность	ФИО	Подпись
1	2	3	4
1	ГИП	Левашова Д.С.	
2	Разработал	Поспелова А.А.	

Примечание:

1. В границах проекта межевания территории отсутствуют границы особо охраняемых природных территорий.

2. В границах проекта межевания территории отсутствуют границы территорий объектов культурного наследия.

СОДЕРЖАНИЕ

	ВВЕДЕНИЕ	5
1	Перечень и сведения о площади образуемых и уточняемых земельных участков, в том числе возможные способы их образования. Вид разрешенного использования образуемых земельных участков в соответствии с проектом планировки территории	6
2	Перечень и сведения о площади образуемых земельных участков, которые будут отнесены к территориям общего пользования или имуществу общего пользования, в том числе, в отношении которых предполагается резервирование и (или) изъятие для государственных или муниципальных нужд	39
3	Целевое назначение лесов, вид (виды) разрешенного использования лесного участка, количественные и качественные характеристики лесного участка, сведения о нахождении лесного участка в границах особо защитных участков	40
4	Координаты образуемых земельных участков	40
5	Сведения о границах территории, в отношении которой утвержден проект межевания	50

ВВЕДЕНИЕ

Проект межевания территории выполнен на основании проекта планировки территории.

Проект межевания территории состоит из основной части, которая подлежит утверждению, и материалов по обоснованию этого проекта.

Территория проектирования располагается по адресу: Псковская область, Псковский район, сельское поселение «Логозовская волость», а именно территория в границах земельного участка КН 60:18:0000000:1543.

Установленная система координат – МСК-60.

1. Перечень и сведения о площади образуемых и уточняемых земельных участков, в том числе возможные способы их образования.

Вид разрешенного использования образуемых земельных участков в соответствии с проектом планировки территории

Границы образуемых земельных участков установлены с учетом сложившейся кадастровой ситуацией на момент подготовки проекта межевания территории, а также с учетом параметров, определенных Правилами землепользования и застройки.

Таблица №1

Перечень и сведения о площади образуемых земельных участков

№ земельного участка	Вид разрешенного использования согласно классификатору ВРИ ЗУ 2024	Кадастровый номер исходного земельного участка	Разрешенный вид использования исходного земельного участка	Возможные способы образования ЗУ	Площадь исходного земельного участка, м ²	Площадь образуемого участка, м ²
1	2	3	4	5	6	7
60:18:0000000:1543	Благоустройство территории (12.0.2)	60:18:0000000:1543	Благоустройство территории (код 12.0.2)	Образование земельного участка путем раздела земельного участка с кадастровым номером 60:18:0000000:1543 с сохранением исходного земельного участка в измененных границах	212 759	26 253
:ЗУ1	Для индивидуального жилищного строительства (2.1)	60:18:0000000:1543	Благоустройство территории (код 12.0.2)	Образование земельного участка путем раздела земельного участка с кадастровым номером 60:18:0000000:1543 с сохранением исходного земельного участка в измененных границах	212 759	1 219

№ земельного участка	Вид разрешенного использования согласно классификатору ВРИ ЗУ 2024	Кадастровый номер исходного земельного участка	Разрешенный вид использования исходного земельного участка	Возможные способы образования ЗУ	Площадь исходного земельного участка, м ²	Площадь образуемого участка, м ²
1	2	3	4	5	6	7
:ЗУ2	Для индивидуального жилищного строительства (2.1)	60:18:0000000:1543	Благоустройство территории (код 12.0.2)	Образование земельного участка путем раздела земельного участка с кадастровым номером 60:18:0000000:1543 с сохранением исходного земельного участка в измененных границах	212 759	1 498
:ЗУ3	Для индивидуального жилищного строительства (2.1)	60:18:0000000:1543	Благоустройство территории (код 12.0.2)	Образование земельного участка путем раздела земельного участка с кадастровым номером 60:18:0000000:1543 с сохранением исходного земельного участка в измененных границах	212 759	1 500
:ЗУ4	Для индивидуального жилищного строительства (2.1)	60:18:0000000:1543	Благоустройство территории (код 12.0.2)	Образование земельного участка путем раздела земельного участка с кадастровым номером 60:18:0000000:1543 с сохранением исходного земельного участка в измененных границах	212 759	1 064
:ЗУ5	Для индивидуального	60:18:0000000:1543	Благоустройство территории	Образование земельного участка	212 759	1 480

№ земельного участка	Вид разрешенного использования согласно классификатору ВРИ ЗУ 2024	Кадастровый номер исходного земельного участка	Разрешенный вид использования исходного земельного участка	Возможные способы образования ЗУ	Площадь исходного земельного участка, м ²	Площадь образуемого участка, м ²
1	2	3	4	5	6	7
	жилищного строительства (2.1)		(код 12.0.2)	путем раздела земельного участка с кадастровым номером 60:18:0000000:1543 с сохранением исходного земельного участка в измененных границах		
:ЗУ6	Для индивидуального жилищного строительства (2.1)	60:18:0000000:1543	Благоустройство территории (код 12.0.2)	Образование земельного участка путем раздела земельного участка с кадастровым номером 60:18:0000000:1543 с сохранением исходного земельного участка в измененных границах	212 759	1 520
:ЗУ7	Для индивидуального жилищного строительства (2.1)	60:18:0000000:1543	Благоустройство территории (код 12.0.2)	Образование земельного участка путем раздела земельного участка с кадастровым номером 60:18:0000000:1543 с сохранением исходного земельного участка в измененных границах	212 759	1 168
:ЗУ8	Для индивидуального жилищного строительства	60:18:0000000:1543	Благоустройство территории (код 12.0.2)	Образование земельного участка путем раздела земельного участка с	212 759	1 500

№ земельного участка	Вид разрешенного использования согласно классификатору ВРИ ЗУ 2024	Кадастровый номер исходного земельного участка	Разрешенный вид использования исходного земельного участка	Возможные способы образования ЗУ	Площадь исходного земельного участка, м²	Площадь образуемого участка, м²
1	2	3	4	5	6	7
	(2.1)			кадастровым номером 60:18:0000000:1543 с сохранением исходного земельного участка в измененных границах		
:ЗУ9	Для индивидуального жилищного строительства (2.1)	60:18:0000000:1543	Благоустройство территории (код 12.0.2)	Образование земельного участка путем раздела земельного участка с кадастровым номером 60:18:0000000:1543 с сохранением исходного земельного участка в измененных границах	212 759	1 500
:ЗУ10	Для индивидуального жилищного строительства (2.1)	60:18:0000000:1543	Благоустройство территории (код 12.0.2)	Образование земельного участка путем раздела земельного участка с кадастровым номером 60:18:0000000:1543 с сохранением исходного земельного участка в измененных границах	212 759	1 179
:ЗУ11	Для индивидуального жилищного строительства (2.1)	60:18:0000000:1543	Благоустройство территории (код 12.0.2)	Образование земельного участка путем раздела земельного участка с кадастровым номером 60:18:0000000:1543 с	212 759	1 500

№ земельного участка	Вид разрешенного использования согласно классификатору ВРИ ЗУ 2024	Кадастровый номер исходного земельного участка	Разрешенный вид использования исходного земельного участка	Возможные способы образования ЗУ	Площадь исходного земельного участка, м ²	Площадь образуемого участка, м ²
1	2	3	4	5	6	7
				сохранением исходного земельного участка в измененных границах		
:ЗУ12	Для индивидуального жилищного строительства (2.1)	60:18:0000000:1543	Благоустройство территории (код 12.0.2)	Образование земельного участка путем раздела земельного участка с кадастровым номером 60:18:0000000:1543 с сохранением исходного земельного участка в измененных границах	212 759	1 215
:ЗУ13	Для индивидуального жилищного строительства (2.1)	60:18:0000000:1543	Благоустройство территории (код 12.0.2)	Образование земельного участка путем раздела земельного участка с кадастровым номером 60:18:0000000:1543 с сохранением исходного земельного участка в измененных границах	212 759	1 125
:ЗУ14	Для индивидуального жилищного строительства (2.1)	60:18:0000000:1543	Благоустройство территории (код 12.0.2)	Образование земельного участка путем раздела земельного участка с кадастровым номером 60:18:0000000:1543 с сохранением исходного	212 759	1 500

№ земельного участка	Вид разрешенного использования согласно классификатору ВРИ ЗУ 2024	Кадастровый номер исходного земельного участка	Разрешенный вид использования исходного земельного участка	Возможные способы образования ЗУ	Площадь исходного земельного участка, м ²	Площадь образуемого участка, м ²
1	2	3	4	5	6	7
				земельного участка в измененных границах		
:ЗУ15	Для индивидуального жилищного строительства (2.1)	60:18:0000000:1543	Благоустройство территории (код 12.0.2)	Образование земельного участка путем раздела земельного участка с кадастровым номером 60:18:0000000:1543 с сохранением исходного земельного участка в измененных границах	212 759	1 188
:ЗУ16	Для индивидуального жилищного строительства (2.1)	60:18:0000000:1543	Благоустройство территории (код 12.0.2)	Образование земельного участка путем раздела земельного участка с кадастровым номером 60:18:0000000:1543 с сохранением исходного земельного участка в измененных границах	212 759	1 188
:ЗУ17	Для индивидуального жилищного строительства (2.1)	60:18:0000000:1543	Благоустройство территории (код 12.0.2)	Образование земельного участка путем раздела земельного участка с кадастровым номером 60:18:0000000:1543 с сохранением исходного земельного участка в измененных границах	212 759	1 505

№ земельного участка	Вид разрешенного использования согласно классификатору ВРИ ЗУ 2024	Кадастровый номер исходного земельного участка	Разрешенный вид использования исходного земельного участка	Возможные способы образования ЗУ	Площадь исходного земельного участка, м ²	Площадь образуемого участка, м ²
1	2	3	4	5	6	7
:ЗУ18	Для индивидуального жилищного строительства (2.1)	60:18:0000000:1543	Благоустройство территории (код 12.0.2)	Образование земельного участка путем раздела земельного участка с кадастровым номером 60:18:0000000:1543 с сохранением исходного земельного участка в измененных границах	212 759	1 425
:ЗУ19	Для индивидуального жилищного строительства (2.1)	60:18:0000000:1543	Благоустройство территории (код 12.0.2)	Образование земельного участка путем раздела земельного участка с кадастровым номером 60:18:0000000:1543 с сохранением исходного земельного участка в измененных границах	212 759	1 425
:ЗУ20	Для индивидуального жилищного строительства (2.1)	60:18:0000000:1543	Благоустройство территории (код 12.0.2)	Образование земельного участка путем раздела земельного участка с кадастровым номером 60:18:0000000:1543 с сохранением исходного земельного участка в измененных границах	212 759	1 495
:ЗУ21	Для индивидуального	60:18:0000000:1543	Благоустройство территории	Образование земельного участка	212 759	1 425

№ земельного участка	Вид разрешенного использования согласно классификатору ВРИ ЗУ 2024	Кадастровый номер исходного земельного участка	Разрешенный вид использования исходного земельного участка	Возможные способы образования ЗУ	Площадь исходного земельного участка, м²	Площадь образуемого участка, м²
1	2	3	4	5	6	7
	жилищного строительства (2.1)		(код 12.0.2)	путем раздела земельного участка с кадастровым номером 60:18:0000000:1543 с сохранением исходного земельного участка в измененных границах		
:ЗУ22	Для индивидуального жилищного строительства (2.1)	60:18:0000000:1543	Благоустройство территории (код 12.0.2)	Образование земельного участка путем раздела земельного участка с кадастровым номером 60:18:0000000:1543 с сохранением исходного земельного участка в измененных границах	212 759	1 425
:ЗУ23	Для индивидуального жилищного строительства (2.1)	60:18:0000000:1543	Благоустройство территории (код 12.0.2)	Образование земельного участка путем раздела земельного участка с кадастровым номером 60:18:0000000:1543 с сохранением исходного земельного участка в измененных границах	212 759	1 500
:ЗУ24	Для индивидуального жилищного строительства	60:18:0000000:1543	Благоустройство территории (код 12.0.2)	Образование земельного участка путем раздела земельного участка с	212 759	1 425

№ земельного участка	Вид разрешенного использования согласно классификатору ВРИ ЗУ 2024	Кадастровый номер исходного земельного участка	Разрешенный вид использования исходного земельного участка	Возможные способы образования ЗУ	Площадь исходного земельного участка, м ²	Площадь образуемого участка, м ²
1	2	3	4	5	6	7
	(2.1)			кадастровым номером 60:18:0000000:1543 с сохранением исходного земельного участка в измененных границах		
:ЗУ25	Для индивидуального жилищного строительства (2.1)	60:18:0000000:1543	Благоустройство территории (код 12.0.2)	Образование земельного участка путем раздела земельного участка с кадастровым номером 60:18:0000000:1543 с сохранением исходного земельного участка в измененных границах	212 759	1 497
:ЗУ26	Для индивидуального жилищного строительства (2.1)	60:18:0000000:1543	Благоустройство территории (код 12.0.2)	Образование земельного участка путем раздела земельного участка с кадастровым номером 60:18:0000000:1543 с сохранением исходного земельного участка в измененных границах	212 759	1 500
:ЗУ27	Для индивидуального жилищного строительства (2.1)	60:18:0000000:1543	Благоустройство территории (код 12.0.2)	Образование земельного участка путем раздела земельного участка с кадастровым номером 60:18:0000000:1543 с	212 759	1 500

№ земельного участка	Вид разрешенного использования согласно классификатору ВРИ ЗУ 2024	Кадастровый номер исходного земельного участка	Разрешенный вид использования исходного земельного участка	Возможные способы образования ЗУ	Площадь исходного земельного участка, м ²	Площадь образуемого участка, м ²
1	2	3	4	5	6	7
				сохранением исходного земельного участка в измененных границах		
:ЗУ28	Для индивидуального жилищного строительства (2.1)	60:18:0000000:1543	Благоустройство территории (код 12.0.2)	Образование земельного участка путем раздела земельного участка с кадастровым номером 60:18:0000000:1543 с сохранением исходного земельного участка в измененных границах	212 759	1 500
:ЗУ29	Для индивидуального жилищного строительства (2.1)	60:18:0000000:1543	Благоустройство территории (код 12.0.2)	Образование земельного участка путем раздела земельного участка с кадастровым номером 60:18:0000000:1543 с сохранением исходного земельного участка в измененных границах	212 759	1 500
:ЗУ30	Для индивидуального жилищного строительства (2.1)	60:18:0000000:1543	Благоустройство территории (код 12.0.2)	Образование земельного участка путем раздела земельного участка с кадастровым номером 60:18:0000000:1543 с сохранением исходного	212 759	1 500

№ земельного участка	Вид разрешенного использования согласно классификатору ВРИ ЗУ 2024	Кадастровый номер исходного земельного участка	Разрешенный вид использования исходного земельного участка	Возможные способы образования ЗУ	Площадь исходного земельного участка, м ²	Площадь образуемого участка, м ²
1	2	3	4	5	6	7
				земельного участка в измененных границах		
:ЗУ31	Для индивидуального жилищного строительства (2.1)	60:18:0000000:1543	Благоустройство территории (код 12.0.2)	Образование земельного участка путем раздела земельного участка с кадастровым номером 60:18:0000000:1543 с сохранением исходного земельного участка в измененных границах	212 759	1 500
:ЗУ32	Для индивидуального жилищного строительства (2.1)	60:18:0000000:1543	Благоустройство территории (код 12.0.2)	Образование земельного участка путем раздела земельного участка с кадастровым номером 60:18:0000000:1543 с сохранением исходного земельного участка в измененных границах	212 759	1 500

№ земельного участка	Вид разрешенного использования согласно классификатору ВРИ ЗУ 2024	Кадастровый номер исходного земельного участка	Разрешенный вид использования исходного земельного участка	Возможные способы образования ЗУ	Площадь исходного земельного участка, м ²	Площадь образуемого участка, м ²
1	2	3	4	5	6	7
:ЗУ33	Для индивидуального жилищного строительства (2.1)	60:18:0000000:1543	Благоустройство территории (код 12.0.2)	Образование земельного участка путем раздела земельного участка с кадастровым номером 60:18:0000000:1543 с сохранением исходного земельного участка в измененных границах	212 759	1 500
:ЗУ34	Для индивидуального жилищного строительства (2.1)	60:18:0000000:1543	Благоустройство территории (код 12.0.2)	Образование земельного участка путем раздела земельного участка с кадастровым номером 60:18:0000000:1543 с сохранением исходного земельного участка в измененных границах	212 759	1 500
:ЗУ35	Для индивидуального жилищного строительства (2.1)	60:18:0000000:1543	Благоустройство территории (код 12.0.2)	Образование земельного участка путем раздела земельного участка с кадастровым номером 60:18:0000000:1543 с сохранением исходного земельного участка в измененных границах	212 759	1 500
:ЗУ36	Для индивидуального	60:18:0000000:1543	Благоустройство территории	Образование земельного участка	212 759	1 500

№ земельного участка	Вид разрешенного использования согласно классификатору ВРИ ЗУ 2024	Кадастровый номер исходного земельного участка	Разрешенный вид использования исходного земельного участка	Возможные способы образования ЗУ	Площадь исходного земельного участка, м ²	Площадь образуемого участка, м ²
1	2	3	4	5	6	7
	жилищного строительства (2.1)		(код 12.0.2)	путем раздела земельного участка с кадастровым номером 60:18:0000000:1543 с сохранением исходного земельного участка в измененных границах		
:ЗУ37	Для индивидуального жилищного строительства (2.1)	60:18:0000000:1543	Благоустройство территории (код 12.0.2)	Образование земельного участка путем раздела земельного участка с кадастровым номером 60:18:0000000:1543 с сохранением исходного земельного участка в измененных границах	212 759	1 500
:ЗУ38	Для индивидуального жилищного строительства (2.1)	60:18:0000000:1543	Благоустройство территории (код 12.0.2)	Образование земельного участка путем раздела земельного участка с кадастровым номером 60:18:0000000:1543 с сохранением исходного земельного участка в измененных границах	212 759	1 500
:ЗУ39	Для индивидуального жилищного строительства	60:18:0000000:1543	Благоустройство территории (код 12.0.2)	Образование земельного участка путем раздела земельного участка с	212 759	1 500

№ земельного участка	Вид разрешенного использования согласно классификатору ВРИ ЗУ 2024	Кадастровый номер исходного земельного участка	Разрешенный вид использования исходного земельного участка	Возможные способы образования ЗУ	Площадь исходного земельного участка, м ²	Площадь образуемого участка, м ²
1	2	3	4	5	6	7
	(2.1)			кадастровым номером 60:18:0000000:1543 с сохранением исходного земельного участка в измененных границах		
:ЗУ40	Для индивидуального жилищного строительства (2.1)	60:18:0000000:1543	Благоустройство территории (код 12.0.2)	Образование земельного участка путем раздела земельного участка с кадастровым номером 60:18:0000000:1543 с сохранением исходного земельного участка в измененных границах	212 759	1 500
:ЗУ41	Для индивидуального жилищного строительства (2.1)	60:18:0000000:1543	Благоустройство территории (код 12.0.2)	Образование земельного участка путем раздела земельного участка с кадастровым номером 60:18:0000000:1543 с сохранением исходного земельного участка в измененных границах	212 759	1 501
:ЗУ42	Для индивидуального жилищного строительства (2.1)	60:18:0000000:1543	Благоустройство территории (код 12.0.2)	Образование земельного участка путем раздела земельного участка с кадастровым номером 60:18:0000000:1543 с	212 759	1 500

№ земельного участка	Вид разрешенного использования согласно классификатору ВРИ ЗУ 2024	Кадастровый номер исходного земельного участка	Разрешенный вид использования исходного земельного участка	Возможные способы образования ЗУ	Площадь исходного земельного участка, м ²	Площадь образуемого участка, м ²
1	2	3	4	5	6	7
				сохранением исходного земельного участка в измененных границах		
:ЗУ43	Для индивидуального жилищного строительства (2.1)	60:18:0000000:1543	Благоустройство территории (код 12.0.2)	Образование земельного участка путем раздела земельного участка с кадастровым номером 60:18:0000000:1543 с сохранением исходного земельного участка в измененных границах	212 759	1 499
:ЗУ44	Для индивидуального жилищного строительства (2.1)	60:18:0000000:1543	Благоустройство территории (код 12.0.2)	Образование земельного участка путем раздела земельного участка с кадастровым номером 60:18:0000000:1543 с сохранением исходного земельного участка в измененных границах	212 759	1 316
:ЗУ45	Для индивидуального жилищного строительства (2.1)	60:18:0000000:1543	Благоустройство территории (код 12.0.2)	Образование земельного участка путем раздела земельного участка с кадастровым номером 60:18:0000000:1543 с сохранением исходного	212 759	1 500

№ земельного участка	Вид разрешенного использования согласно классификатору ВРИ ЗУ 2024	Кадастровый номер исходного земельного участка	Разрешенный вид использования исходного земельного участка	Возможные способы образования ЗУ	Площадь исходного земельного участка, м ²	Площадь образуемого участка, м ²
1	2	3	4	5	6	7
				земельного участка в измененных границах		
:ЗУ46	Для индивидуального жилищного строительства (2.1)	60:18:0000000:1543	Благоустройство территории (код 12.0.2)	Образование земельного участка путем раздела земельного участка с кадастровым номером 60:18:0000000:1543 с сохранением исходного земельного участка в измененных границах	212 759	1 500
:ЗУ47	Для индивидуального жилищного строительства (2.1)	60:18:0000000:1543	Благоустройство территории (код 12.0.2)	Образование земельного участка путем раздела земельного участка с кадастровым номером 60:18:0000000:1543 с сохранением исходного земельного участка в измененных границах	212 759	1 500
:ЗУ48	Для индивидуального жилищного строительства (2.1)	60:18:0000000:1543	Благоустройство территории (код 12.0.2)	Образование земельного участка путем раздела земельного участка с кадастровым номером 60:18:0000000:1543 с сохранением исходного земельного участка в измененных границах	212 759	1 441

№ земельного участка	Вид разрешенного использования согласно классификатору ВРИ ЗУ 2024	Кадастровый номер исходного земельного участка	Разрешенный вид использования исходного земельного участка	Возможные способы образования ЗУ	Площадь исходного земельного участка, м ²	Площадь образуемого участка, м ²
1	2	3	4	5	6	7
:ЗУ49	Для индивидуального жилищного строительства (2.1)	60:18:0000000:1543	Благоустройство территории (код 12.0.2)	Образование земельного участка путем раздела земельного участка с кадастровым номером 60:18:0000000:1543 с сохранением исходного земельного участка в измененных границах	212 759	1 500
:ЗУ50	Для индивидуального жилищного строительства (2.1)	60:18:0000000:1543	Благоустройство территории (код 12.0.2)	Образование земельного участка путем раздела земельного участка с кадастровым номером 60:18:0000000:1543 с сохранением исходного земельного участка в измененных границах	212 759	1 500
:ЗУ51	Для индивидуального жилищного строительства (2.1)	60:18:0000000:1543	Благоустройство территории (код 12.0.2)	Образование земельного участка путем раздела земельного участка с кадастровым номером 60:18:0000000:1543 с сохранением исходного земельного участка в измененных границах	212 759	1 500
:ЗУ52	Для индивидуального	60:18:0000000:1543	Благоустройство территории	Образование земельного участка	212 759	1 500

№ земельного участка	Вид разрешенного использования согласно классификатору ВРИ ЗУ 2024	Кадастровый номер исходного земельного участка	Разрешенный вид использования исходного земельного участка	Возможные способы образования ЗУ	Площадь исходного земельного участка, м ²	Площадь образуемого участка, м ²
1	2	3	4	5	6	7
	жилищного строительства (2.1)		(код 12.0.2)	путем раздела земельного участка с кадастровым номером 60:18:0000000:1543 с сохранением исходного земельного участка в измененных границах		
:ЗУ53	Для индивидуального жилищного строительства (2.1)	60:18:0000000:1543	Благоустройство территории (код 12.0.2)	Образование земельного участка путем раздела земельного участка с кадастровым номером 60:18:0000000:1543 с сохранением исходного земельного участка в измененных границах	212 759	1 500
:ЗУ54	Для индивидуального жилищного строительства (2.1)	60:18:0000000:1543	Благоустройство территории (код 12.0.2)	Образование земельного участка путем раздела земельного участка с кадастровым номером 60:18:0000000:1543 с сохранением исходного земельного участка в измененных границах	212 759	1 500
:ЗУ55	Для индивидуального жилищного строительства	60:18:0000000:1543	Благоустройство территории (код 12.0.2)	Образование земельного участка путем раздела земельного участка с	212 759	1 500

№ земельного участка	Вид разрешенного использования согласно классификатору ВРИ ЗУ 2024	Кадастровый номер исходного земельного участка	Разрешенный вид использования исходного земельного участка	Возможные способы образования ЗУ	Площадь исходного земельного участка, м ²	Площадь образуемого участка, м ²
1	2	3	4	5	6	7
	(2.1)			кадастровым номером 60:18:0000000:1543 с сохранением исходного земельного участка в измененных границах		
:ЗУ56	Для индивидуального жилищного строительства (2.1)	60:18:0000000:1543	Благоустройство территории (код 12.0.2)	Образование земельного участка путем раздела земельного участка с кадастровым номером 60:18:0000000:1543 с сохранением исходного земельного участка в измененных границах	212 759	1 500
:ЗУ57	Для индивидуального жилищного строительства (2.1)	60:18:0000000:1543	Благоустройство территории (код 12.0.2)	Образование земельного участка путем раздела земельного участка с кадастровым номером 60:18:0000000:1543 с сохранением исходного земельного участка в измененных границах	212 759	1 500
:ЗУ58	Для индивидуального жилищного строительства (2.1)	60:18:0000000:1543	Благоустройство территории (код 12.0.2)	Образование земельного участка путем раздела земельного участка с кадастровым номером 60:18:0000000:1543 с	212 759	1 500

№ земельного участка	Вид разрешенного использования согласно классификатору ВРИ ЗУ 2024	Кадастровый номер исходного земельного участка	Разрешенный вид использования исходного земельного участка	Возможные способы образования ЗУ	Площадь исходного земельного участка, м ²	Площадь образуемого участка, м ²
1	2	3	4	5	6	7
				сохранением исходного земельного участка в измененных границах		
:ЗУ59	Для индивидуального жилищного строительства (2.1)	60:18:0000000:1543	Благоустройство территории (код 12.0.2)	Образование земельного участка путем раздела земельного участка с кадастровым номером 60:18:0000000:1543 с сохранением исходного земельного участка в измененных границах	212 759	1 500
:ЗУ60	Для индивидуального жилищного строительства (2.1)	60:18:0000000:1543	Благоустройство территории (код 12.0.2)	Образование земельного участка путем раздела земельного участка с кадастровым номером 60:18:0000000:1543 с сохранением исходного земельного участка в измененных границах	212 759	1 500
:ЗУ61	Для индивидуального жилищного строительства (2.1)	60:18:0000000:1543	Благоустройство территории (код 12.0.2)	Образование земельного участка путем раздела земельного участка с кадастровым номером 60:18:0000000:1543 с сохранением исходного	212 759	1 246

№ земельного участка	Вид разрешенного использования согласно классификатору ВРИ ЗУ 2024	Кадастровый номер исходного земельного участка	Разрешенный вид использования исходного земельного участка	Возможные способы образования ЗУ	Площадь исходного земельного участка, м ²	Площадь образуемого участка, м ²
1	2	3	4	5	6	7
				земельного участка в измененных границах		
:ЗУ62	Для индивидуального жилищного строительства (2.1)	60:18:0000000:1543	Благоустройство территории (код 12.0.2)	Образование земельного участка путем раздела земельного участка с кадастровым номером 60:18:0000000:1543 с сохранением исходного земельного участка в измененных границах	212 759	1 500
:ЗУ63	Для индивидуального жилищного строительства (2.1)	60:18:0000000:1543	Благоустройство территории (код 12.0.2)	Образование земельного участка путем раздела земельного участка с кадастровым номером 60:18:0000000:1543 с сохранением исходного земельного участка в измененных границах	212 759	1 436
:ЗУ64	Для индивидуального жилищного строительства (2.1)	60:18:0000000:1543	Благоустройство территории (код 12.0.2)	Образование земельного участка путем раздела земельного участка с кадастровым номером 60:18:0000000:1543 с сохранением исходного земельного участка в измененных границах	212 759	1 503

№ земельного участка	Вид разрешенного использования согласно классификатору ВРИ ЗУ 2024	Кадастровый номер исходного земельного участка	Разрешенный вид использования исходного земельного участка	Возможные способы образования ЗУ	Площадь исходного земельного участка, м ²	Площадь образуемого участка, м ²
1	2	3	4	5	6	7
:ЗУ65	Для индивидуального жилищного строительства (2.1)	60:18:0000000:1543	Благоустройство территории (код 12.0.2)	Образование земельного участка путем раздела земельного участка с кадастровым номером 60:18:0000000:1543 с сохранением исходного земельного участка в измененных границах	212 759	1 500
:ЗУ66	Для индивидуального жилищного строительства (2.1)	60:18:0000000:1543	Благоустройство территории (код 12.0.2)	Образование земельного участка путем раздела земельного участка с кадастровым номером 60:18:0000000:1543 с сохранением исходного земельного участка в измененных границах	212 759	1 500
:ЗУ67	Для индивидуального жилищного строительства (2.1)	60:18:0000000:1543	Благоустройство территории (код 12.0.2)	Образование земельного участка путем раздела земельного участка с кадастровым номером 60:18:0000000:1543 с сохранением исходного земельного участка в измененных границах	212 759	1 500
:ЗУ68	Для индивидуального	60:18:0000000:1543	Благоустройство территории	Образование земельного участка	212 759	1 500

№ земельного участка	Вид разрешенного использования согласно классификатору ВРИ ЗУ 2024	Кадастровый номер исходного земельного участка	Разрешенный вид использования исходного земельного участка	Возможные способы образования ЗУ	Площадь исходного земельного участка, м ²	Площадь образуемого участка, м ²
1	2	3	4	5	6	7
	жилищного строительства (2.1)		(код 12.0.2)	путем раздела земельного участка с кадастровым номером 60:18:0000000:1543 с сохранением исходного земельного участка в измененных границах		
:ЗУ69	Для индивидуального жилищного строительства (2.1)	60:18:0000000:1543	Благоустройство территории (код 12.0.2)	Образование земельного участка путем раздела земельного участка с кадастровым номером 60:18:0000000:1543 с сохранением исходного земельного участка в измененных границах	212 759	1 500
:ЗУ70	Для индивидуального жилищного строительства (2.1)	60:18:0000000:1543	Благоустройство территории (код 12.0.2)	Образование земельного участка путем раздела земельного участка с кадастровым номером 60:18:0000000:1543 с сохранением исходного земельного участка в измененных границах	212 759	1 500
:ЗУ71	Для индивидуального жилищного строительства	60:18:0000000:1543	Благоустройство территории (код 12.0.2)	Образование земельного участка путем раздела земельного участка с	212 759	1 500

№ земельного участка	Вид разрешенного использования согласно классификатору ВРИ ЗУ 2024	Кадастровый номер исходного земельного участка	Разрешенный вид использования исходного земельного участка	Возможные способы образования ЗУ	Площадь исходного земельного участка, м²	Площадь образуемого участка, м²
1	2	3	4	5	6	7
	(2.1)			кадастровым номером 60:18:0000000:1543 с сохранением исходного земельного участка в измененных границах		
:ЗУ72	Для индивидуального жилищного строительства (2.1)	60:18:0000000:1543	Благоустройство территории (код 12.0.2)	Образование земельного участка путем раздела земельного участка с кадастровым номером 60:18:0000000:1543 с сохранением исходного земельного участка в измененных границах	212 759	1 500
:ЗУ73	Для индивидуального жилищного строительства (2.1)	60:18:0000000:1543	Благоустройство территории (код 12.0.2)	Образование земельного участка путем раздела земельного участка с кадастровым номером 60:18:0000000:1543 с сохранением исходного земельного участка в измененных границах	212 759	1 205
:ЗУ74	Для индивидуального жилищного строительства (2.1)	60:18:0000000:1543	Благоустройство территории (код 12.0.2)	Образование земельного участка путем раздела земельного участка с кадастровым номером 60:18:0000000:1543 с	212 759	1 321

№ земельного участка	Вид разрешенного использования согласно классификатору ВРИ ЗУ 2024	Кадастровый номер исходного земельного участка	Разрешенный вид использования исходного земельного участка	Возможные способы образования ЗУ	Площадь исходного земельного участка, м ²	Площадь образуемого участка, м ²
1	2	3	4	5	6	7
				сохранением исходного земельного участка в измененных границах		
:ЗУ75	Для индивидуального жилищного строительства (2.1)	60:18:0000000:1543	Благоустройство территории (код 12.0.2)	Образование земельного участка путем раздела земельного участка с кадастровым номером 60:18:0000000:1543 с сохранением исходного земельного участка в измененных границах	212 759	1 176
:ЗУ76	Для индивидуального жилищного строительства (2.1)	60:18:0000000:1543	Благоустройство территории (код 12.0.2)	Образование земельного участка путем раздела земельного участка с кадастровым номером 60:18:0000000:1543 с сохранением исходного земельного участка в измененных границах	212 759	1 297
:ЗУ77	Для индивидуального жилищного строительства (2.1)	60:18:0000000:1543	Благоустройство территории (код 12.0.2)	Образование земельного участка путем раздела земельного участка с кадастровым номером 60:18:0000000:1543 с сохранением исходного	212 759	1 016

№ земельного участка	Вид разрешенного использования согласно классификатору ВРИ ЗУ 2024	Кадастровый номер исходного земельного участка	Разрешенный вид использования исходного земельного участка	Возможные способы образования ЗУ	Площадь исходного земельного участка, м ²	Площадь образуемого участка, м ²
1	2	3	4	5	6	7
				земельного участка в измененных границах		
:ЗУ78	Для индивидуального жилищного строительства (2.1)	60:18:0000000:1543	Благоустройство территории (код 12.0.2)	Образование земельного участка путем раздела земельного участка с кадастровым номером 60:18:0000000:1543 с сохранением исходного земельного участка в измененных границах	212 759	1 308
:ЗУ79	Для индивидуального жилищного строительства (2.1)	60:18:0000000:1543	Благоустройство территории (код 12.0.2)	Образование земельного участка путем раздела земельного участка с кадастровым номером 60:18:0000000:1543 с сохранением исходного земельного участка в измененных границах	212 759	1 500
:ЗУ80	Для индивидуального жилищного строительства (2.1)	60:18:0000000:1543	Благоустройство территории (код 12.0.2)	Образование земельного участка путем раздела земельного участка с кадастровым номером 60:18:0000000:1543 с сохранением исходного земельного участка в измененных границах	212 759	1 500

№ земельного участка	Вид разрешенного использования согласно классификатору ВРИ ЗУ 2024	Кадастровый номер исходного земельного участка	Разрешенный вид использования исходного земельного участка	Возможные способы образования ЗУ	Площадь исходного земельного участка, м ²	Площадь образуемого участка, м ²
1	2	3	4	5	6	7
:ЗУ81	Для индивидуального жилищного строительства (2.1)	60:18:0000000:1543	Благоустройство территории (код 12.0.2)	Образование земельного участка путем раздела земельного участка с кадастровым номером 60:18:0000000:1543 с сохранением исходного земельного участка в измененных границах	212 759	1 371
:ЗУ82	Для индивидуального жилищного строительства (2.1)	60:18:0000000:1543	Благоустройство территории (код 12.0.2)	Образование земельного участка путем раздела земельного участка с кадастровым номером 60:18:0000000:1543 с сохранением исходного земельного участка в измененных границах	212 759	1 457
:ЗУ83	Для индивидуального жилищного строительства (2.1)	60:18:0000000:1543	Благоустройство территории (код 12.0.2)	Образование земельного участка путем раздела земельного участка с кадастровым номером 60:18:0000000:1543 с сохранением исходного земельного участка в измененных границах	212 759	1 297
:ЗУ84	Для индивидуального	60:18:0000000:1543	Благоустройство территории	Образование земельного участка	212 759	1 370

№ земельного участка	Вид разрешенного использования согласно классификатору ВРИ ЗУ 2024	Кадастровый номер исходного земельного участка	Разрешенный вид использования исходного земельного участка	Возможные способы образования ЗУ	Площадь исходного земельного участка, м ²	Площадь образуемого участка, м ²
1	2	3	4	5	6	7
	жилищного строительства (2.1)		(код 12.0.2)	путем раздела земельного участка с кадастровым номером 60:18:0000000:1543 с сохранением исходного земельного участка в измененных границах		
:ЗУ85	Для индивидуального жилищного строительства (2.1)	60:18:0000000:1543	Благоустройство территории (код 12.0.2)	Образование земельного участка путем раздела земельного участка с кадастровым номером 60:18:0000000:1543 с сохранением исходного земельного участка в измененных границах	212 759	1 457
:ЗУ86	Для индивидуального жилищного строительства (2.1)	60:18:0000000:1543	Благоустройство территории (код 12.0.2)	Образование земельного участка путем раздела земельного участка с кадастровым номером 60:18:0000000:1543 с сохранением исходного земельного участка в измененных границах	212 759	1 500
:ЗУ87	Для индивидуального жилищного строительства	60:18:0000000:1543	Благоустройство территории (код 12.0.2)	Образование земельного участка путем раздела земельного участка с	212 759	1 500

№ земельного участка	Вид разрешенного использования согласно классификатору ВРИ ЗУ 2024	Кадастровый номер исходного земельного участка	Разрешенный вид использования исходного земельного участка	Возможные способы образования ЗУ	Площадь исходного земельного участка, м ²	Площадь образуемого участка, м ²
1	2	3	4	5	6	7
	(2.1)			кадастровым номером 60:18:0000000:1543 с сохранением исходного земельного участка в измененных границах		
:ЗУ88	Для индивидуального жилищного строительства (2.1)	60:18:0000000:1543	Благоустройство территории (код 12.0.2)	Образование земельного участка путем раздела земельного участка с кадастровым номером 60:18:0000000:1543 с сохранением исходного земельного участка в измененных границах	212 759	1 494
:ЗУ89	Для индивидуального жилищного строительства (2.1)	60:18:0000000:1543	Благоустройство территории (код 12.0.2)	Образование земельного участка путем раздела земельного участка с кадастровым номером 60:18:0000000:1543 с сохранением исходного земельного участка в измененных границах	212 759	1 500
:ЗУ90	Для индивидуального жилищного строительства (2.1)	60:18:0000000:1543	Благоустройство территории (код 12.0.2)	Образование земельного участка путем раздела земельного участка с кадастровым номером 60:18:0000000:1543 с	212 759	1 500

№ земельного участка	Вид разрешенного использования согласно классификатору ВРИ ЗУ 2024	Кадастровый номер исходного земельного участка	Разрешенный вид использования исходного земельного участка	Возможные способы образования ЗУ	Площадь исходного земельного участка, м ²	Площадь образуемого участка, м ²
1	2	3	4	5	6	7
				сохранением исходного земельного участка в измененных границах		
:ЗУ91	Для индивидуального жилищного строительства (2.1)	60:18:0000000:1543	Благоустройство территории (код 12.0.2)	Образование земельного участка путем раздела земельного участка с кадастровым номером 60:18:0000000:1543 с сохранением исходного земельного участка в измененных границах	212 759	1 499
:ЗУ92	Для индивидуального жилищного строительства (2.1)	60:18:0000000:1543	Благоустройство территории (код 12.0.2)	Образование земельного участка путем раздела земельного участка с кадастровым номером 60:18:0000000:1543 с сохранением исходного земельного участка в измененных границах	212 759	1 498
:ЗУ93	Для индивидуального жилищного строительства (2.1)	60:18:0000000:1543	Благоустройство территории (код 12.0.2)	Образование земельного участка путем раздела земельного участка с кадастровым номером 60:18:0000000:1543 с сохранением исходного	212 759	1 497

№ земельного участка	Вид разрешенного использования согласно классификатору ВРИ ЗУ 2024	Кадастровый номер исходного земельного участка	Разрешенный вид использования исходного земельного участка	Возможные способы образования ЗУ	Площадь исходного земельного участка, м ²	Площадь образуемого участка, м ²
1	2	3	4	5	6	7
				земельного участка в измененных границах		
:ЗУ94	Для индивидуального жилищного строительства (2.1)	60:18:0000000:1543	Благоустройство территории (код 12.0.2)	Образование земельного участка путем раздела земельного участка с кадастровым номером 60:18:0000000:1543 с сохранением исходного земельного участка в измененных границах	212 759	1 499
:ЗУ95	Для индивидуального жилищного строительства (2.1)	60:18:0000000:1543	Благоустройство территории (код 12.0.2)	Образование земельного участка путем раздела земельного участка с кадастровым номером 60:18:0000000:1543 с сохранением исходного земельного участка в измененных границах	212 759	1 502
:ЗУ96	Для индивидуального жилищного строительства (2.1)	60:18:0000000:1543	Благоустройство территории (код 12.0.2)	Образование земельного участка путем раздела земельного участка с кадастровым номером 60:18:0000000:1543 с сохранением исходного земельного участка в измененных границах	212 759	1 500

№ земельного участка	Вид разрешенного использования согласно классификатору ВРИ ЗУ 2024	Кадастровый номер исходного земельного участка	Разрешенный вид использования исходного земельного участка	Возможные способы образования ЗУ	Площадь исходного земельного участка, м ²	Площадь образуемого участка, м ²
1	2	3	4	5	6	7
:ЗУ97	Для индивидуального жилищного строительства (2.1)	60:18:0000000:1543	Благоустройство территории (код 12.0.2)	Образование земельного участка путем раздела земельного участка с кадастровым номером 60:18:0000000:1543 с сохранением исходного земельного участка в измененных границах	212 759	1 500
:ЗУ98	Для индивидуального жилищного строительства (2.1)	60:18:0000000:1543	Благоустройство территории (код 12.0.2)	Образование земельного участка путем раздела земельного участка с кадастровым номером 60:18:0000000:1543 с сохранением исходного земельного участка в измененных границах	212 759	1 288
:ЗУ99	Для индивидуального жилищного строительства (2.1)	60:18:0000000:1543	Благоустройство территории (код 12.0.2)	Образование земельного участка путем раздела земельного участка с кадастровым номером 60:18:0000000:1543 с сохранением исходного земельного участка в измененных границах	212 759	1 048
:ЗУ100	Для индивидуального	60:18:0000000:1543	Благоустройство территории	Образование земельного участка	212 759	1 042

№ земельного участка	Вид разрешенного использования согласно классификатору ВРИ ЗУ 2024	Кадастровый номер исходного земельного участка	Разрешенный вид использования исходного земельного участка	Возможные способы образования ЗУ	Площадь исходного земельного участка, м ²	Площадь образуемого участка, м ²
1	2	3	4	5	6	7
	жилищного строительства (2.1)		(код 12.0.2)	путем раздела земельного участка с кадастровым номером 60:18:0000000:1543 с сохранением исходного земельного участка в измененных границах		
:ЗУ101	Магазины (4.4)	60:18:0000000:1543	Благоустройство территории (код 12.0.2)	Образование земельного участка путем раздела земельного участка с кадастровым номером 60:18:0000000:1543 с сохранением исходного земельного участка в измененных границах	212 759	1 568
:ЗУ102	Улично-дорожная сеть (12.0.1) Коммунальное обслуживание (3.1)	60:18:0000000:1543	Благоустройство территории (код 12.0.2)	Образование земельного участка путем раздела земельного участка с кадастровым номером 60:18:0000000:1543 с сохранением исходного земельного участка в измененных границах	212 759	41 893

Все образуемые земельные участки по категории земель относятся к землям – Земли населенных пунктов.

2. Перечень и сведения о площади образуемых земельных участков, которые будут отнесены к территориям общего пользования или имуществу общего пользования, в том числе, в отношении которых предполагается резервирование и (или) изъятие для государственных или муниципальных нужд

Доступ к земельным участкам, находящимся в границах данного проекта межевания, осуществляется через территории общего пользования.

К территориям общего пользования относятся территории, которыми беспрепятственно пользуется неограниченный круг лиц (в том числе улицы, проезды, тротуары общего пользования, скверы).

Таблица №2

№ земельного участка	Вид разрешенного использования согласно классификатору ВРИ ЗУ 2024	Площадь образуемого участка, м²
1	2	7
60:18:0000000:1543	Благоустройство территории (12.0.2)	26 253
:ЗУ102	Улично-дорожная сеть (12.0.1) Коммунальное обслуживание (3.1)	41 893

Резервирование и изъятие земельных участков для государственных или муниципальных нужд проектом межевания не предусмотрено.

**3. Целевое назначение лесов, вид (виды) разрешенного использования
лесного участка, количественные и качественные характеристики лесного
участка, сведения о нахождении лесного участка в границах особо защитных
участков**

Целевое назначение лесов, вид (виды) разрешенного использования лесного участка, количественные и качественные характеристики лесного участка, сведения о нахождении лесного участка в границах особо защитных участков проектом не устанавливаются, в связи с отсутствием данных участков в границах территории проектирования, в отношении которой осуществляется подготовка проекта межевания территории.

4. Координаты образуемых земельных участков

Таблица №3

№ Точки	X	Y
60:18:0000000:1543		
1	497116.43	1263361.74
2	497102.95	1263370.36
3	497105.38	1263374.35
4	497037.65	1263415.75
5	497045.48	1263428.55
6	497027.53	1263439.52
7	497019.70	1263426.72
8	497002.99	1263399.38
9	497008.64	1263395.91
10	496990.48	1263366.71
11	497147.96	1263332.70
12	497163.04	1263437.99
1	497116.43	1263361.74
13	497044.24	1263367.73
14	497044.35	1263367.93
15	497044.16	1263368.04
16	497044.04	1263367.85
13	497044.24	1263367.73
17	497046.49	1263371.52
18	497046.60	1263371.72
19	497046.41	1263371.83
20	497046.29	1263371.64
17	497046.49	1263371.52

21	497018.51	1263393.36
22	497018.65	1263393.54
23	497018.47	1263393.68
24	497018.33	1263393.50
21	497018.51	1263393.36
25	496990.21	1263407.23
26	497006.97	1263434.50
27	496909.67	1263493.98
28	496897.31	1263473.76
29	496939.97	1263447.69
30	496935.71	1263440.70
25	496990.21	1263407.23
31	496982.58	1263421.31
32	496982.72	1263421.49
33	496982.54	1263421.63
34	496982.40	1263421.45
31	496982.58	1263421.31
35	496946.84	1263449.20
36	496946.98	1263449.38
37	496946.80	1263449.52
38	496946.66	1263449.34
35	496946.84	1263449.20
39	496907.02	1263480.42
40	496907.16	1263480.60

41	496906.98	1263480.74
42	496906.84	1263480.56
39	496907.02	1263480.42
43	496884.52	1263481.59
44	496896.87	1263501.80
45	496834.48	1263539.94
46	496823.73	1263517.89
43	496884.52	1263481.59
47	496869.22	1263510.18
48	496869.36	1263510.36
49	496869.18	1263510.50
50	496869.04	1263510.32
47	496869.22	1263510.18
51	496820.99	1263535.09
52	496832.51	1263558.72
53	496803.92	1263576.20
54	496791.69	1263551.40
51	496820.99	1263535.09
55	497178.46	1263545.68
56	497182.04	1263570.68
57	497171.47	1263577.14
58	497159.96	1263558.32
55	497178.46	1263545.68
59	497068.12	1263523.11
60	497120.28	1263608.44
61	497107.48	1263616.26
62	497055.32	1263530.94
59	497068.12	1263523.11
63	497027.53	1263715.56
64	496991.97	1263737.29
65	496977.35	1263713.38
66	497012.91	1263691.64
63	497027.53	1263715.56
67	497196.45	1263772.84
68	497188.99	1263835.89
69	497162.96	1263793.31
67	497196.45	1263772.84

70	496994.34	1263890.79
71	497015.32	1263933.83
72	496988.56	1263950.09
73	496967.35	1263907.19
70	496994.34	1263890.79
74	497076.89	1264037.33
75	497136.16	1264001.19
76	497151.68	1264026.78
77	497145.82	1264030.35
78	497161.47	1264055.95
79	497103.29	1264091.51
80	497111.21	1264107.76
81	497171.10	1264069.63
82	497171.70	1263982.09
83	497175.52	1263949.67
84	497153.17	1263963.38
85	497155.52	1263967.22
86	497141.87	1263975.56
87	497139.52	1263971.72
88	497066.63	1264016.28
74	497076.89	1264037.33
89	497055.09	1264015.45
90	497064.55	1264034.84
91	497038.38	1264050.84
92	497033.10	1264040.16
93	497028.26	1264030.38
89	497055.09	1264015.45
94	497094.72	1264096.75
95	497102.72	1264113.17
96	497077.20	1264129.42
97	497068.87	1264112.55
94	497094.72	1264096.75
:3Y1		
1	496982.38	1263412.04
2	496958.85	1263373.54
3	496990.48	1263366.71
4	497008.64	1263395.91
1	496982.38	1263412.04
:3Y2		
1	496957.03	1263427.61

2	496928.05	1263380.20
3	496958.85	1263373.54
4	496982.38	1263412.04
1	496957.03	1263427.61
:3Y3		
1	496935.71	1263440.70
2	496902.14	1263385.79
3	496928.05	1263380.20
4	496957.03	1263427.61
1	496935.71	1263440.70
:3Y4		
1	496850.37	1263396.97
2	496902.14	1263385.79
3	496908.68	1263396.49
4	496866.02	1263422.57
1	496850.37	1263396.97
:3Y5		
1	496866.02	1263422.57
2	496908.68	1263396.49
3	496923.90	1263421.39
4	496881.67	1263448.17
1	496866.02	1263422.57
:3Y6		
1	496881.67	1263448.17
2	496923.90	1263421.39
3	496939.97	1263447.69
4	496897.31	1263473.76
1	496881.67	1263448.17
:3Y7		
1	496772.95	1263413.69
2	496830.19	1263401.33
3	496835.76	1263410.46
4	496786.15	1263440.79
1	496772.95	1263413.69
:3Y8		
1	496786.15	1263440.79
2	496835.76	1263410.46
3	496840.74	1263418.60
4	496844.58	1263416.25
5	496852.21	1263428.74
6	496796.80	1263462.63
1	496786.15	1263440.79
:3Y9		
1	496796.80	1263462.63

2	496852.21	1263428.74
3	496864.06	1263448.12
4	496806.80	1263483.15
1	496796.80	1263462.63
:3Y10		
1	496864.06	1263448.12
2	496884.52	1263481.59
3	496858.58	1263497.08
4	496838.32	1263463.86
1	496864.06	1263448.12
:3Y11		
1	496806.80	1263483.15
2	496838.32	1263463.86
3	496858.58	1263497.08
4	496823.73	1263517.89
1	496806.80	1263483.15
:3Y12		
1	497147.72	1263412.93
2	497121.80	1263428.77
3	497100.94	1263394.64
4	497126.86	1263378.80
1	497147.72	1263412.93
:3Y13		
1	497164.29	1263446.75
2	497141.36	1263460.77
3	497121.80	1263428.77
4	497147.72	1263412.93
5	497163.04	1263437.99
1	497164.29	1263446.75
:3Y14		
1	497058.28	1263420.72
2	497100.94	1263394.64
3	497116.58	1263420.24
4	497073.92	1263446.32
1	497058.28	1263420.72
:3Y15		
1	497116.58	1263420.24
2	497141.36	1263460.77
3	497120.03	1263473.81
4	497095.25	1263433.28
1	497116.58	1263420.24
:3Y16		
1	497095.25	1263433.28
2	497120.03	1263473.81

3	497098.69	1263486.85
4	497073.92	1263446.32
1	497095.25	1263433.28
:3Y17		
1	497002.82	1263454.62
2	497045.48	1263428.55
3	497061.12	1263454.14
4	497018.18	1263480.39
1	497002.82	1263454.62
:3Y18		
1	497061.12	1263454.14
2	497085.90	1263494.67
3	497060.30	1263510.32
4	497035.53	1263469.79
1	497061.12	1263454.14
:3Y19		
1	497035.53	1263469.79
2	497060.30	1263510.31
3	497034.70	1263525.96
4	497009.93	1263485.43
1	497035.53	1263469.79
:3Y20		
1	496960.15	1263480.70
2	497002.82	1263454.62
3	497018.18	1263480.39
4	496975.80	1263506.30
1	496960.15	1263480.70
:3Y21		
1	497009.93	1263485.43
2	497034.70	1263525.96
3	497009.11	1263541.61
4	496984.33	1263501.08
1	497009.93	1263485.43
:3Y22		
1	496984.33	1263501.08
2	497009.11	1263541.61
3	496983.51	1263557.25
4	496958.74	1263516.73
1	496984.33	1263501.08
:3Y23		
1	496917.49	1263506.78
2	496960.15	1263480.70
3	496975.80	1263506.30
4	496933.14	1263532.37

1	496917.49	1263506.78
:3Y24		
1	496958.74	1263516.73
2	496983.51	1263557.25
3	496957.91	1263572.90
4	496933.14	1263532.37
1	496958.74	1263516.73
:3Y25		
1	496858.36	1263542.92
2	496904.69	1263514.60
3	496919.04	1263538.06
4	496872.45	1263566.54
1	496858.36	1263542.92
:3Y26		
1	496919.04	1263538.06
2	496945.11	1263580.72
3	496919.52	1263596.37
4	496893.44	1263553.71
1	496919.04	1263538.06
:3Y27		
1	496893.44	1263553.71
2	496919.52	1263596.37
3	496893.92	1263612.02
4	496867.84	1263569.35
1	496893.44	1263553.71
:3Y28		
1	497166.61	1263462.91
2	497171.37	1263496.14
3	497135.30	1263517.96
4	497119.32	1263491.82
1	497166.61	1263462.91
:3Y29		
1	497171.37	1263496.14
2	497178.46	1263545.68
3	497159.96	1263558.32
4	497135.30	1263517.96
1	497171.37	1263496.14
:3Y30		
1	497119.32	1263491.82
2	497145.39	1263534.48
3	497119.80	1263550.13
4	497093.72	1263507.47
1	497119.32	1263491.82
:3Y31		

1	497145.39	1263534.48
2	497171.47	1263577.14
3	497145.87	1263592.79
4	497119.80	1263550.13
1	497145.39	1263534.48
:3Y32		
1	497093.72	1263507.47
2	497119.80	1263550.13
3	497094.20	1263565.78
4	497068.12	1263523.11
1	497093.72	1263507.47
:3Y33		
1	497119.80	1263550.13
2	497145.87	1263592.79
3	497120.28	1263608.44
4	497094.20	1263565.78
1	497119.80	1263550.13
:3Y34		
1	497042.53	1263538.76
2	497068.60	1263581.42
3	497043.01	1263597.07
4	497016.93	1263554.41
1	497042.53	1263538.76
:3Y35		
1	497068.60	1263581.42
2	497094.68	1263624.08
3	497069.08	1263639.73
4	497043.01	1263597.07
1	497068.60	1263581.42
:3Y36		
1	497016.93	1263554.41
2	497043.01	1263597.07
3	497017.41	1263612.71
4	496991.33	1263570.05
1	497016.93	1263554.41
:3Y37		
1	497043.01	1263597.07
2	497069.08	1263639.73
3	497043.49	1263655.38
4	497017.41	1263612.71
1	497043.01	1263597.07
:3Y38		
1	496991.33	1263570.05
2	497017.41	1263612.71

3	496991.81	1263628.36
4	496965.74	1263585.70
1	496991.33	1263570.05
:3Y39		
1	497017.41	1263612.71
2	497043.49	1263655.38
3	497017.89	1263671.02
4	496991.81	1263628.36
1	497017.41	1263612.71
:3Y40		
1	496952.94	1263593.52
2	496979.01	1263636.18
3	496953.42	1263651.83
4	496927.34	1263609.17
1	496952.94	1263593.52
:3Y41		
1	496979.01	1263636.18
2	497005.09	1263678.85
3	496979.47	1263694.51
4	496953.42	1263651.83
1	496979.01	1263636.18
:3Y42		
1	496927.34	1263609.17
2	496953.42	1263651.83
3	496927.82	1263667.48
4	496901.74	1263624.81
1	496927.34	1263609.17
:3Y43		
1	496953.42	1263651.83
2	496979.47	1263694.51
3	496953.90	1263710.14
4	496927.82	1263667.48
1	496953.42	1263651.83
:3Y44		
1	496901.74	1263624.81
2	496928.33	1263668.30
3	496904.22	1263683.04
4	496881.79	1263637.01
1	496901.74	1263624.81
:3Y45		
1	496928.33	1263668.30
2	496953.90	1263710.14
3	496925.80	1263727.31
4	496904.22	1263683.04

1	496928.33	1263668.30
:3Y46		
1	497197.24	1263676.83
2	497153.70	1263605.59
3	497184.36	1263586.85
1	497197.24	1263676.83
:3Y47		
1	497153.70	1263605.59
2	497179.77	1263648.25
3	497154.18	1263663.90
4	497128.10	1263621.24
1	497153.70	1263605.59
:3Y48		
1	497199.79	1263694.62
2	497180.25	1263706.56
3	497154.18	1263663.90
4	497179.77	1263648.25
5	497197.24	1263676.83
1	497199.79	1263694.62
:3Y49		
1	497128.10	1263621.24
2	497154.18	1263663.90
3	497128.58	1263679.54
4	497102.50	1263636.88
1	497128.10	1263621.24
:3Y50		
1	497154.18	1263663.90
2	497180.25	1263706.56
3	497154.66	1263722.20
4	497128.58	1263679.54
1	497154.18	1263663.90
:3Y51		
1	497102.50	1263636.88
2	497128.58	1263679.54
3	497102.98	1263695.19
4	497076.91	1263652.53
1	497102.50	1263636.88
:3Y52		
1	497128.58	1263679.54
2	497154.66	1263722.20
3	497129.06	1263737.85
4	497102.98	1263695.19
1	497128.58	1263679.54
:3Y53		

1	497076.91	1263652.53
2	497102.98	1263695.19
3	497077.39	1263710.84
4	497051.31	1263668.17
1	497076.91	1263652.53
:3Y54		
1	497102.98	1263695.19
2	497129.06	1263737.85
3	497103.46	1263753.5
4	497077.39	1263710.84
1	497102.98	1263695.19
:3Y55		
1	497051.31	1263668.17
2	497077.39	1263710.84
3	497051.79	1263726.48
4	497025.71	1263683.82
1	497051.31	1263668.17
:3Y56		
1	497077.39	1263710.84
2	497103.46	1263753.50
3	497077.87	1263769.14
4	497051.79	1263726.48
1	497077.39	1263710.84
:3Y57		
1	497046.30	1263746.26
2	497010.74	1263768.00
3	496991.97	1263737.29
4	497027.53	1263715.56
1	497046.30	1263746.26
:3Y58		
1	497065.07	1263776.97
2	497029.51	1263798.70
3	497010.74	1263768.00
4	497046.30	1263746.26
1	497065.07	1263776.97
:3Y59		
1	496977.35	1263713.38
2	497003.43	1263756.04
3	496977.83	1263771.69
4	496951.76	1263729.03
1	496977.35	1263713.38
:3Y60		
1	497003.43	1263756.04
2	497029.51	1263798.70

3	497003.91	1263814.35
4	496977.83	1263771.69
1	497003.43	1263756.04
:3Y61		
1	496951.76	1263729.03
2	496977.79	1263771.61
3	496954.20	1263785.60
4	496932.40	1263740.86
1	496951.76	1263729.03
:3Y62		
1	496977.79	1263771.61
2	497003.91	1263814.35
3	496976.41	1263831.16
4	496954.20	1263785.60
1	496977.79	1263771.61
:3Y63		
1	497196.45	1263772.84
2	497188.66	1263777.60
3	497162.48	1263735.00
4	497202.10	1263710.78
5	497203.03	1263717.25
1	497196.45	1263772.84
:3Y64		
1	497162.48	1263735.00
2	497188.66	1263777.60
3	497162.96	1263793.31
4	497136.89	1263750.65
1	497162.48	1263735.00
:3Y65		
1	497136.88	1263750.65
2	497162.96	1263793.31
3	497137.36	1263808.96
4	497111.29	1263766.30
1	497136.88	1263750.65
:3Y66		
1	497188.98	1263836.01
2	497163.44	1263851.62
3	497137.36	1263808.96
4	497162.96	1263793.31
5	497188.99	1263835.89
1	497188.98	1263836.01
:3Y67		
1	497111.29	1263766.30
2	497137.36	1263808.96

3	497111.77	1263824.60
4	497085.69	1263781.94
1	497111.29	1263766.30
:3Y68		
1	497137.36	1263808.96
2	497163.44	1263851.62
3	497137.84	1263867.26
4	497111.77	1263824.60
1	497137.36	1263808.96
:3Y69		
1	497072.79	1263789.85
2	497098.87	1263832.51
3	497073.27	1263848.16
4	497047.19	1263805.49
1	497072.79	1263789.85
:3Y70		
1	497098.87	1263832.51
2	497124.94	1263875.17
3	497099.34	1263890.81
4	497073.27	1263848.16
1	497098.87	1263832.51
:3Y71		
1	497047.19	1263805.49
2	497073.27	1263848.16
3	497047.67	1263863.80
4	497021.60	1263821.13
1	497047.19	1263805.49
:3Y72		
1	497073.27	1263848.16
2	497099.34	1263890.81
3	497073.74	1263906.46
4	497047.67	1263863.80
1	497073.27	1263848.16
:3Y73		
1	497021.60	1263821.13
2	497047.67	1263863.80
3	497026.14	1263876.94
4	497002.00	1263833.10
1	497021.60	1263821.13
:3Y74		
1	497047.67	1263863.80
2	497073.74	1263906.46
3	497050.17	1263920.86
4	497026.14	1263876.94

1	497047.67	1263863.80
:3Y75		
1	497002.00	1263833.10
2	497026.14	1263876.94
3	497005.02	1263889.87
4	496983.01	1263844.71
1	497002.00	1263833.10
:3Y76		
1	497005.02	1263889.87
2	497026.14	1263876.94
3	497050.17	1263920.86
4	497027.02	1263935.01
1	497005.02	1263889.87
:3Y77		
1	497114.06	1263899.38
2	497144.59	1263880.72
3	497156.97	1263908.31
4	497129.70	1263924.98
1	497114.06	1263899.38
:3Y78		
1	497129.70	1263924.98
2	497156.97	1263908.31
3	497175.52	1263949.67
4	497153.17	1263963.38
1	497129.70	1263924.98
:3Y79		
1	497071.39	1263925.46
2	497114.06	1263899.38
3	497129.70	1263924.98
4	497087.04	1263951.06
1	497071.39	1263925.46
:3Y80		
1	497087.04	1263951.06
2	497129.70	1263924.98
3	497145.35	1263950.58
4	497102.69	1263976.66
1	497087.04	1263951.06
:3Y81		
1	497033.62	1263948.55
2	497071.39	1263925.46
3	497087.04	1263951.06
4	497046.82	1263975.64
1	497033.62	1263948.55
:3Y82		

1	497046.82	1263975.64
2	497087.04	1263951.06
3	497102.69	1263976.66
4	497060.03	1264002.73
1	497046.82	1263975.64
:3Y83		
1	497114.69	1264014.28
2	497136.16	1264001.19
3	497151.68	1264026.78
4	497145.82	1264030.35
5	497161.47	1264055.95
6	497145.95	1264065.43
1	497114.69	1264014.28
:3Y84		
1	497076.89	1264037.33
2	497114.69	1264014.28
3	497130.30	1264039.84
4	497090.09	1264064.42
1	497076.89	1264037.33
:3Y85		
1	497090.09	1264064.42
2	497130.30	1264039.84
3	497145.95	1264065.43
4	497103.29	1264091.51
1	497090.09	1264064.42
:3Y86		
1	496762.88	1263415.87
2	496782.66	1263456.43
3	496753.19	1263469.31
4	496732.69	1263422.39
1	496762.88	1263415.87
:3Y87		
1	496782.66	1263456.43
2	496802.54	1263497.23
3	496771.34	1263510.84
4	496753.19	1263469.31
1	496782.66	1263456.43
:3Y88		
1	496802.54	1263497.23
2	496820.99	1263535.09
3	496791.69	1263551.4
4	496787.95	1263543.81
5	496778.92	1263528.18
6	496771.34	1263510.84

1	496802.54	1263497.23
:3Y89		
1	496832.51	1263558.72
2	496852.27	1263599.27
3	496823.85	1263616.64
4	496823.32	1263615.57
5	496814.49	1263597.63
6	496803.92	1263576.20
1	496832.51	1263558.72
:3Y90		
1	496852.27	1263599.27
2	496872.14	1263640.04
3	496843.88	1263657.31
4	496823.85	1263616.64
1	496852.27	1263599.27
:3Y91		
1	496872.14	1263640.04
2	496892.11	1263681.02
3	496864.02	1263698.21
4	496858.68	1263687.36
5	496843.88	1263657.31
1	496872.14	1263640.04
:3Y92		
1	496892.11	1263681.02
2	496912.19	1263722.23
3	496884.32	1263739.29
4	496867.51	1263705.30
5	496864.02	1263698.21
1	496892.11	1263681.02
:3Y93		
1	496912.19	1263722.23
2	496932.43	1263763.76
3	496904.78	1263780.67
4	496884.32	1263739.29
1	496912.19	1263722.23
:3Y94		
1	496932.43	1263763.76
2	496952.86	1263805.68
3	496925.44	1263822.46
4	496904.78	1263780.67
1	496932.43	1263763.76
:3Y95		
1	496952.86	1263805.68
2	496973.52	1263848.06

3	496946.33	1263864.69
4	496925.44	1263822.46
1	496952.86	1263805.68
:3Y96		
1	496973.52	1263848.06
2	496994.34	1263890.79
3	496967.35	1263907.19
4	496946.33	1263864.69
1	496973.52	1263848.06
:3Y97		
1	497015.32	1263933.83
2	497036.50	1263977.29
3	497009.98	1263993.40
4	496988.56	1263950.09
1	497015.32	1263933.83
:3Y98		
1	497036.50	1263977.29
2	497055.09	1264015.45
3	497028.26	1264030.38
4	497009.98	1263993.40
1	497036.50	1263977.29
:3Y99		
1	497064.55	1264034.84
2	497079.64	1264065.79
3	497053.62	1264081.70
4	497041.08	1264056.30
5	497038.38	1264050.84
1	497064.55	1264034.84
:3Y100		
1	497079.64	1264065.79
2	497094.72	1264096.75
3	497068.87	1264112.55
4	497053.62	1264081.69
1	497079.64	1264065.79
:3Y101		
1	496841.08	1263553.48
2	496858.36	1263542.92
3	496872.45	1263566.54
4	496867.84	1263569.35
5	496893.92	1263612.02
6	496875.19	1263623.47
1	496841.08	1263553.48
:3Y102		
1	497107.48	1263616.26

2	497182.04	1263570.68
3	497184.36	1263586.85
4	497025.71	1263683.82
5	497077.87	1263769.14
6	497199.79	1263694.62
7	497202.10	1263710.78
8	497085.69	1263781.94
9	497137.84	1263867.26
10	497188.98	1263836.01
11	497187.63	1263847.38
12	497140.53	1263871.66
13	497144.59	1263880.72
14	497033.62	1263948.55
15	497060.03	1264002.73
16	497145.35	1263950.58
17	497155.52	1263967.22
18	497141.87	1263975.56
19	497139.52	1263971.72
20	497066.63	1264016.28
21	497111.21	1264107.76
22	497171.10	1264069.63
23	497170.99	1264084.88
24	497082.90	1264140.97
25	497077.20	1264129.42
26	497102.72	1264113.17
27	496762.88	1263415.87
28	496772.95	1263413.69
29	496834.48	1263539.94
30	496896.87	1263501.80
31	496844.58	1263416.25
32	496840.74	1263418.60
33	496830.19	1263401.33
34	496850.37	1263396.97
35	496909.67	1263493.98
36	497006.97	1263434.50
37	496990.21	1263407.23
38	497002.99	1263399.38
39	497027.53	1263439.52
40	496917.49	1263506.78
41	496957.91	1263572.90
42	497085.90	1263494.67
43	497037.65	1263415.75
44	497105.38	1263374.35
45	497102.95	1263370.36

46	497116.43	1263361.74
47	497126.86	1263378.80
48	497058.28	1263420.72
49	497098.69	1263486.85
50	497164.29	1263446.75
51	497166.61	1263462.91
52	497055.32	1263530.94
1	497107.48	1263616.26
53	497094.68	1263624.08
54	497017.89	1263671.02
55	496965.74	1263585.70
56	497042.53	1263538.76
53	497094.68	1263624.08
57	496904.69	1263514.6
58	496945.11	1263580.72
59	496875.19	1263623.47
60	496841.08	1263553.48
57	496904.69	1263514.6
61	496952.94	1263593.52
62	497005.09	1263678.85
63	496925.80	1263727.31
64	496881.79	1263637.01
61	496952.94	1263593.52
65	497012.91	1263691.64
66	497065.07	1263776.97
67	496976.41	1263831.16
68	496932.40	1263740.86
65	497012.91	1263691.64
69	497072.79	1263789.85
70	497124.94	1263875.17
71	497027.02	1263935.01
72	496983.01	1263844.71
69	497072.79	1263789.85
73	496825.72	1263544.15
74	496825.86	1263544.33
75	496825.68	1263544.47
76	496825.54	1263544.29
73	496825.72	1263544.15

5. Сведения о границах территории, в отношении которой утвержден проект межевания

Таблица №4

№ Точки	X	Y
1	497147.96	1263332.70
2	497203.03	1263717.25
3	497187.63	1263847.38
4	497140.53	1263871.66
5	497175.52	1263949.67
6	497171.70	1263982.09
7	497170.99	1264084.88
8	497082.90	1264140.97
9	497041.08	1264056.30
10	497033.10	1264040.16
11	496867.51	1263705.30
12	496858.68	1263687.36
13	496823.32	1263615.57
14	496814.49	1263597.63
15	496787.95	1263543.81
16	496778.92	1263528.18
17	496732.69	1263422.39